

ပြည်ထောင်စုသမ္မတမြန်မာနိုင်ငံတော် အစိုးရ
စိုက်ပျိုးရေး၊ မွေးမြူရေး နှင့် ဆည်မြောင်းဝန်ကြီးဌာန
ကျေးလက် ဒေသဖွံ့ဖြိုးတိုးတက်ရေးဦးစီးဌာန
မိုးညိုမြို့နယ်



လူထုဗဟိုပြုစီမံကိန်း

National Community Driven Development Project



ကျေးရွာဖွံ့ဖြိုးတိုးတက်ရေး အစီအစဉ်
Village Development Plan (VDP)
သမီးလှကျေးရွာ၊ ကျောက်ဝအုပ်စု

ဇန်နဝါရီလ၊ ၂၀၁၇

မာတိကာ

- ၁။ မိုးညိုမြို့နယ်ပြမြေပုံ
- ၂။ ဗောဓိကုန်းကျေးရွာအုပ်စုမြေပုံ
- ၃။ ကျောက်ဝကျေးရွာအုပ်စုတွင် ပါဝင်သော ကျေးရွာများစာရင်း
- ၄။ ကျေးရွာအခြေခံ အချက်အလက်များ
- ၅။ လူထုပူပေါင်းပါဝင်သော လူမှုဆန်းစစ်ခြင်းနှင့် အကဲဖြတ်ခြင်းလုပ်ငန်းစဉ် (PSA/PRA) အကျဉ်းချုပ်ဇယား
- ၆။ ကျေးရွာဖွံ့ဖြိုးရေး အစီအစဉ်အတွက် အသုံးပြုခဲ့သော PRA Tools များနှင့် တစ်ခုချင်းစီအတွက် သုံးသပ်ချက်များ
- ၇။ ကျေးရွာဖွံ့ဖြိုးရေး ကော်မတီဝင်များ ရွေးချယ်ခြင်းနှင့် ကျေးရွာဖွံ့ဖြိုးရေး အစီအစဉ် ဆောင်ရွက်မှု မှတ်တမ်းဇာတ်ပုံများ
- ၈။ ကျေးရွာဖွံ့ဖြိုးရေး ကော်မတီဝင်များစာရင်း
- ၉။ ကျေးရွာအချက်အလက် (ပုံစံ ၁)
- ၁၀။ စီမံကိန်းစက်ဝန်း အချိန်ဇယား (ပုံစံ ၂)
- ၁၁။ ကျေးရွာဖွံ့ဖြိုးရေး ဦးစားပေးအစီအစဉ် (ပုံစံ ၃)
- ၁၂။ ကျေးရွာအုပ်စု စီမံကိန်းလုပ်ငန်းခွဲ ရွေးချယ်ခြင်း (ပုံစံ ၄)
- ၁၃။ အစည်းအဝေးမှတ်တမ်းများ
- ၁၄။ ကျေးရွာမှကြိုတွေ့နေရသည့် အခက်အခဲအတားအဆီးများ
- ၁၅။ ကျေးရွာမှ နောင်လာမည့် (၅)နှစ်အတွင်း မျှော်မှန်းထားသည့် ဖွံ့ဖြိုးရေးလုပ်ငန်းစဉ်များ
- ၁၆။ ကျေးရွာမှ အဆိုပြုထားသည့် အသက်မွေးဝမ်းကျောင်းဆိုင်ရာ အထောက်အကူပြု သင်တန်းများ
- ၁၇။ ကျေးရွာဖွံ့ဖြိုးရေး စီမံချက် အရည်အသွေး ထိန်းချုပ်မှု (Checklist for VDP)



ကျေးရွာအုပ်စုအညွှန်းပြမြေပုံ

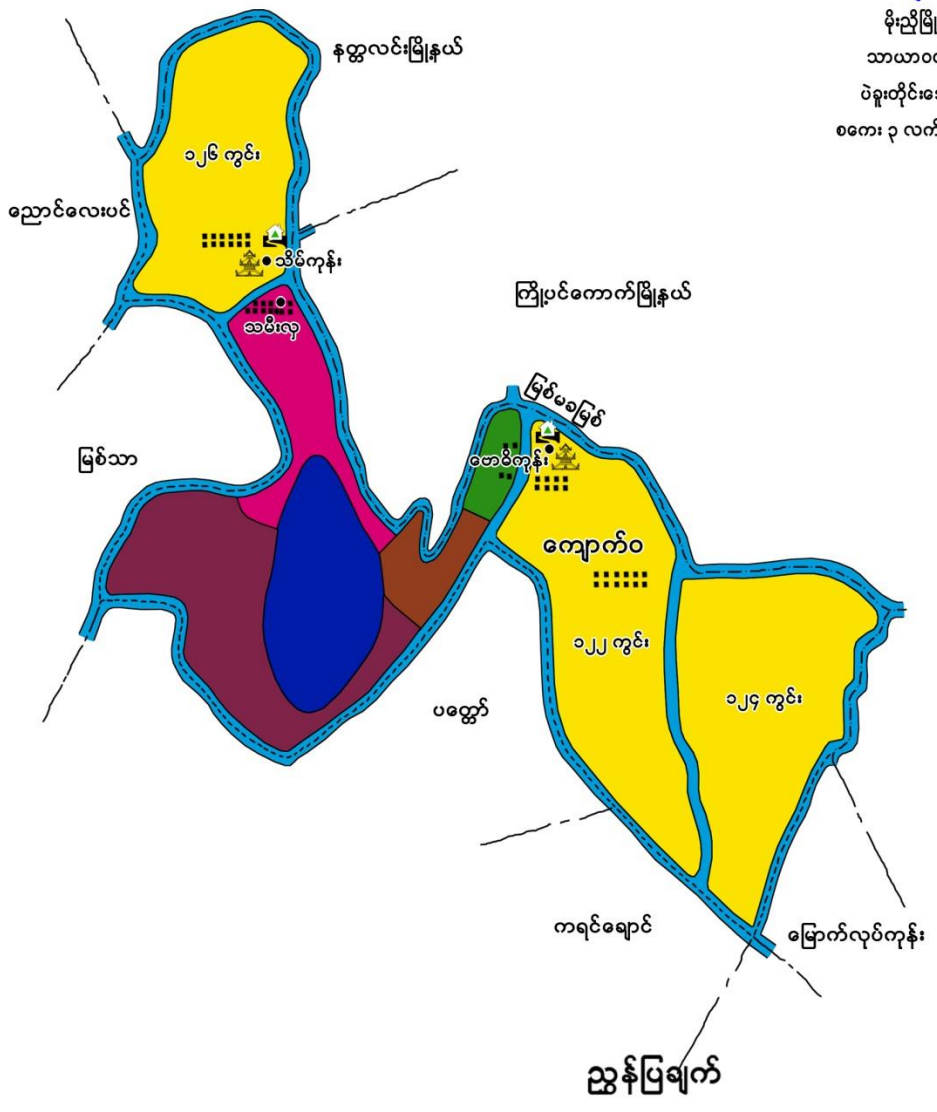
ကျောက်ဝဲ

မိုးညှိမြို့နယ်

သာယာဝတီခရိုင်

ပဲခူးတိုင်းဒေသကြီး

စကေး ၃ လက်မ = ၁ မိုင်



	ကျေးရွာအုပ်စုနယ်နိမိတ်		ဘုန်းကြီးကျောင်း
	ဂဝံလမ်း		ဘောလုံးကွင်း
	မြေသားလမ်း		မြို့နယ်ဆေးရုံ
	နွေရာသီလမ်း		တိုက်နယ်ဆေးရုံ
	မြစ်ချောင်း		ကျေးလက်ကျန်းမာရေးဌာန
	မြေရိုင်း		ကျေးလက်ကျန်းမာရေးဌာနခွဲ
	စိုက်ပျိုးမြေ		ရဲစခန်း
	စားကျက်မြေ		ရဲကင်း
	စာသင်ကျောင်း		ကျေးရွာလူနေအိမ်ခြေများ



၃။ ကျောက်ကျေးရွာအုပ်စုတွင် ပါဝင်သောကျေးရွာများစာရင်း

- ၁။ ကျောက်ကျေးရွာ
- ၂။ ဗောဓိကုန်းကျေးရွာ
- ၃။ သမီးလှကျေးရွာ
- ၄။ သိမ်ကုန်းကျေးရွာ

၄။ သမီးလှကျေးရွာ၏ အခြေခံအချက်အလက်များ

သမီးလှကျေးရွာသည် လွန်ခဲ့သောနှစ်ပေါင်း (၂၀၀)ခန့်က နေစက်ရှိန်မင်း ဖောင်တော်နှင့်တိုင်းခန်း လှည့်ရာတွင် အိမ်သုံးလုံးသာရှိသော ရွာကလေးတစ်ရွာသို့ရောက်ရှိခဲ့သည်။ ထိုသို့ရောက်ရှိချိန်တွင် ချောင်းနဘေး တွင်ရေချိုးနေသော အမျိုးသမီးငယ်တစ်ယောက်ကို တွေ့ရှိခဲ့၍ မေးမြန်းစုံစမ်းခဲ့ရာ ထိုရွာသား ဦးညို+ဒေါ်ခါးတို့ ၏ သမီး “မလှပုံ” ဖြစ်ကြောင်းသိရပါသည်။ မလှပုံမှာ အင်မတန်ချောမောလှပသောကြောင့် မင်းတရားကြီးလွန် စွာ နှစ်သက်စုံမက်သဖြင့် တော်ကောက်ခြင်းခံခဲ့ရသည်။ ထို့နောက် နန်းတော်သို့ပြန်ခဲ့ရာ မလှပုံကိုတစ်ပါတည်း ခေါ်ဆောင်ခဲ့ရာ ရွှေနန်းတော်အရောက်တွင် ဖခင်မင်းတရားကြီးမှ ကျေးတောသူမို့ သဘောမတူပဲ ပြန်ပို့စေခဲ့၍ မလှပုံအား ရွာကလေးသို့ ပြန်ပို့ခဲ့ရသည်။ ထိုအချိန်တွင် မလှပုံတွင် ကိုယ်ဝန်အရင့်အမာပါသွားခဲ့ပြီး သားယော ကျားလေးဖွားမြင်ခဲ့သည်။ မလှပုံနေထိုင်သည့် အိမ်အနီးမှ မောင်ကြီး၊ မောင်ငယ် ညီနောင်နှစ်ဦးသည်ထိုကလေး အားလွန်စွာချစ်ခင်သဖြင့် ခိုးယူကာ တောကြီးအတွင်းတွင် ဝှက်ထားကာကျွေးမွေးဆောင့်ရောက်ခဲ့သည်။ မလှပုံ မှာသားငယ်ကိုရှာရင်းဖြင့် ကံကလေးရွာသို့ရောက်ရှိနေထိုင်ခဲ့သည်။

ထိုအချိန်တွင် မင်းသားမှာ မလှပုံအားလွမ်းစွတ်သဖြင့် ဖခမည်းတော်အားအကြိမ်ကြိမ်တောင်ပန်ကာ ရွာကလေးသို့ပြန်လာခဲ့သည်။ ရွာအရောက်တွင် မလှပုံကိုလည်းမတွေ့ရသေးငယ်မှာလည်းပျောက်နေသဖြင့်တော နင်းရှာဖွေခဲ့ကြပြီး သားငယ်ကိုတွေ့သောအခါ မလှပုံရှိရာ ကံကလေးရွာသို့ လိုက်ခဲ့သည်။ လမ်းတွင်ချောင်းငယ် တစ်ခုကိုတွေ့၍ တုံးတိုတစ်ခုကိုအသုံးပြုပြီး ကူးခဲ့ရသည်။ ထိုချောင်းကို မင်းကူးချောင်း ဟု အမည်တွင်စေခဲ့ပြီး ယနေ့ထိယင်းအမည်တွင်လျက်ရှိသည်။ မင်းသားမှာ သားနှင့်အတူကံကလေးရွာတွင် မလှပုံကို တွေ့ရပြီးနောက် မူလနေထိုင်ခဲ့သည့်ရွာကလေးသို့ ပြန်ခေါ်လာခဲ့ပြီး ပေါင်းသင်းနေထိုင်ခဲ့သည်။ ထိုရွာကလေးကိုလည်း မလှပုံ၏ ချောမောလှပပုံကိုအကြောင်းပြု၍ “သမီးလှရွာ” ဟုခေါ်တွင်စေခဲ့သည်။ မင်းတရားကြီး နာမကျန်းဖြစ်ချိန် တွင် မင်းသားအားပြန်လည်ခေါ်ယူခဲ့ပြီး အပြန်လမ်းတွင် စေတီတစ်ဆူကို တည်ထားကိုးကွယ်ခဲ့ကြောင်းသိရပါသည်။

ယခုအခါတွင် သမီးလှကျေးရွာသည် အိမ်ခြေ (၁၆၀)အိမ် ထိရှိသော ရွာကြီး တစ်ရွာဖြစ်နေပြီး လူ ဦးရေ ကျား(၂၈၂)ဦး၊ မ(၃၂၈)ဦး၊ စုစုပေါင်း(၆၁၀)ဦး နေထိုင်လျက်ရှိပါသည်။ မိုးညိုမြို့ ၏ အရှေ့မြောက်ဘက် (၂၂)မိုင်ခန့်၊ ကြို့ပင်ကောက်မြို့၏ အနောက်ဘက်(၂၀)မိုင်ခန့်တွင် တည်ရှိပြီး သွားလာရေး အလွန်ခက်ခဲသော ကြောင့် ဖွံ့ဖြိုးမှုများနောက်အစစအရာရာနောက်ကျလျက်ရှိပါသည်။ ကျေးရွာအတွင်းရှိလမ်းများနှင့်ရွာချင်းဆက် လမ်းများသည် မြေသားလမ်းများဖြစ်ပြီး နွေရာသီတွင်သာ သွားလာနိုင်သည်။ မိုးရာသီတွင် (၄) လခန့်ရေလွှမ်း မိုးလေ့ရှိပြီး စက်တင်ဘာလများဖြင့်သာ သွားလာနိုင်သည်။

သမီးလှကျေးရွာ အနီးတဝိုက်တွင် လယ်ယာမြေများ၊ အင်းအိုင်ချောင်းမြောင်းများ ပေါများသဖြင့် လယ်ယာစိုက်ပျိုးခြင်းလုပ်ငန်းနှင့် တံငါလုပ်ငန်းကို အများစုကလုပ်ကိုင်ကြသည်။ ကျေးရွာတွင် အခြေခံပညာမူ လတန်းကျောင်းရှိပြီး ဘုန်းတော်ကြီးကျောင်းနှင့် စေတီတစ်ဆူလည်းရှိပါသည်။ ကျန်းမာရေးအတွက်ဆေးကုသ မှုခံယူရန် ဆရာဆရာမလုံလောက်မှုမရှိပဲ အရေးပေါ် အခြေအနေများတွင် အနီးစပ်ဆုံးဖြစ်သည့် ပတ္တော်တိုက် နယ်ဆေးရုံသို့ ခက်ခဲစွာသွားရောက်ကြရပါသည်။

ကျေးရွာပတ်ဝန်းကျင်တွင် အင်းအိုင် ချောင်းမြောင်းများနှင့် လယ်ယာမြေများရှိပြီး စိုက်ပျိုးရေးကို အဓိက လုပ်ကိုင်ကြသည်။

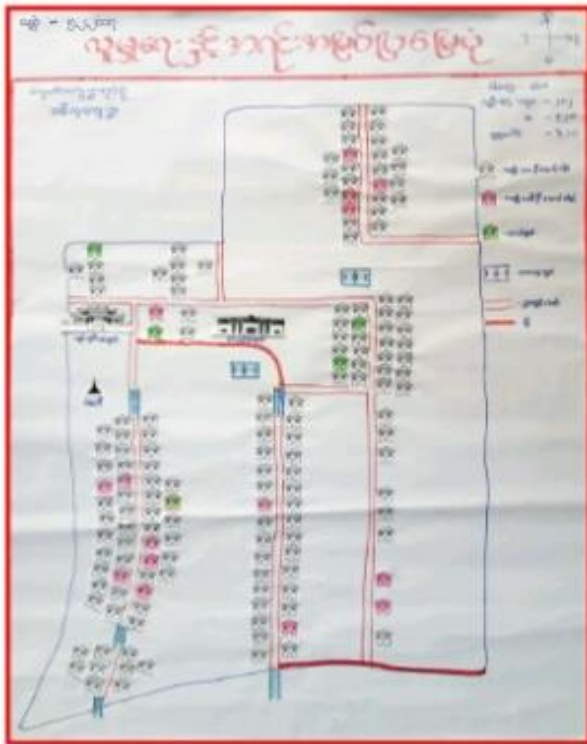
သမီးလှကျေးရွာ၏ အဓိကအခက်အခဲမှာ လမ်းပန်းဆက်သွယ်ရေးဖြစ်ပါသည်။ ထိုကြောင့်လူထုပဟို ပြုစီမံကိန်း အကောင်အထည်ဖော် ဆောင်ရွက်မည့် ဒုတိယနှစ်တွင် သိမ်ကုန်း/သမီးလှကျေးရွာမှ မြစ်သာအုပ်စု တတောင်ဆစ်ကွေးကျေးရွာ သို့ ဆက်သွယ်သည့်လမ်းကို သမီးလှရွာနှင့်သိမ်ကုန်းရွာတို့ပူးပေါင်း၍ အဓိကထား တင်ပြတောင်းဆိုခဲ့ကြခြင်း ဖြစ်ပါသည်။



**လူထုပူးပေါင်းပါဝင်သော လူမှုဆန်းစစ်ခြင်းနှင့် အကဲဖြတ်ခြင်းလုပ်ငန်းစဉ်(PSA/PRA)
အကျဉ်းချုပ်**

စဉ်	အကြောင်းအရာ	ရက်စွဲ	ဦးတည်အုပ်စု	တက်ရောက်သူပေါင်း			အဓိကဆွေးနွေးချက်များ
				ကျား	မ	ပေါင်း	
၁	ကျေးရွာအရင်းမြစ်ပြမြေပုံ (Social Map & Resource Map)	၅.၂.၁၇	စေတနာ့ဝန်ထမ်းရာအိမ်မှူးရပ်မိရပ်ဖ	၇၇	၅၅	၁၃၂	ကျေးရွာတွင်ထင်ရှားသောအမှတ်အသားများ၊ အဆောက်အဦများ၊ လမ်းပန်းဆက်သွယ်ရေးအခြေအနေ၊ ပိုင်ဆိုင်သောအရင်းအမြစ်များ သိစေရန်။
၂	ဥစ္စာနေကြွယ်မှုအဆင့်သတ်မှတ်ခြင်း (Wealth Ranking)	။	စီ/ထောက်ကော်မတီကျေးရွာလူထု	၇၇	၅၅	၁၃၂	ကျေးရွာအတွင်းရှိလူမှုစီးပွားရေးအခြေအနေအလိုက် အဆင့်သတ်မှတ်ချက်၊ စီမံကိန်းမှ ၎င်းတို့အားအကျိုးသက်ရောက်မှုရှိ/မရှိသိသာစေရန်။
၃	ရာသီခွင်ပြပြက္ခဒိန် (Seasonal Calendar)	။	။	၇၇	၅၅	၁၃၂	ကျေးရွာ၏ (၁)နှစ်ပတ်လုံးကွဲပြားသောအချိန်၊ ပြက္ခဒိန်ကိုအသုံးပြုပြီး စီမံကိန်း အကောင်အထည်ဖော်ရန် လမ်းညွှန်အလိုက် အဓိကဆောင်ရွက်သည့်အခြေအနေ (ဥပမာ- ငွေရေးကြေးရေး၊ အစားအစာ၊ ကျန်းမာရေး)
၄	အဖွဲ့အစည်းများ ချိတ်ဆက်ပုံ (Venn Diagram)	။	။	၇၇	၅၅	၁၃၂	ကျေးရွာအတွင်းတက်ကြွစွာလှုပ်ရှားနေသော အဖွဲ့အစည်းများ၊ အာဏာရှိသောအဖွဲ့အစည်းတို့၏ ချိတ်ဆက်အရေးပါပုံ။
၅	ပင့်ကူအိမ်ပုံဖြင့် ကျား/မ ကဏ္ဍဆန်းစစ်ချက် (Spider Web)	။	စေတနာ့ဝန်ထမ်းအမျိုးသား/သမီးများ	၇၇	၅၅	၁၃၂	အမျိုးသမီးများနှင့် အမျိုးသားများ တန်းတူအခွင့်အရေးရရှိစေနိုင်သည့် အကြောင်းအရင်းဖော်ထုတ်ခြင်း ကျား/မ ကဏ္ဍဆန်းစစ်ခြင်း။
၆	အမျိုးသားများ လက်တလောကြို တွေ့နေရသည့် အခက်ခဲများ (Men needs)	။	စေတနာ့ဝန်ထမ်းအမျိုးသားများ	၇၇	-	၇၇	ကျေးရွာဖွံ့ဖြိုးစေရန်အတွက် ရင်ဆိုင်နေရသော အတားအဆီးပြဿနာများနှင့် လိုအပ်ချက်များ။
၇	အမျိုးသမီးများ လက်တလောကြို တွေ့နေရသည့် အခက်ခဲများ (Women Needs)	။	စေတနာ့ဝန်ထမ်းအမျိုးသမီးများ	-	၅၅	၅၅	ကျေးရွာဖွံ့ဖြိုးစေရန်အတွက် ရင်ဆိုင်နေရသော အတားအဆီးပြဿနာများနှင့် လိုအပ်ချက်များ။

လူမှုရေးအရင်းအမြစ်ပြုပြင်ဆင်ယင်ခြင်း



အိမ်ထောင်စုများအခြေအနေ

သမီးလှ ကျေးရွာသည် မိုးညိုမြို့နယ်၊ ကျောက်ဝ အုပ်စုအတွင်းရှိ ရွာတစ်ရွာဖြစ်ပြီး စုစုပေါင်း အိမ်ခြေ(၁၆၀)အိမ်၊အိမ်ထောင်စု (၁၆၆)စု ရှိပြီးလူဦးရေ အနေဖြင့် ကျား (၂၈၂)ဦး၊ မ (၃၂၈)ဦး၊ပေါင်း(၆၁၀)ဦး နေထိုင်လျက် ရှိပါသည်။

လမ်းပန်းဆက်သွယ်ရေးအခြေအနေ

သမီးလှကျေးရွာ သည် မိုးညိုမြို့နယ် ၊ ကျောက်ဝအုပ်စုတွင်တည်ရှိပြီး လမ်းပန်းဆက်သွယ်ရေး အလွန်ခက်ခဲသောကျေးရွာတစ်ရွာ ဖြစ်ပါသည်။ကျေးရွာ ချင်းဆက်လမ်းများမှာ မြေသားလမ်းများ ဖြစ်သဖြင့်ခွေ ရာသီတွင်သာသွားလာနိုင်ပြီး၊ မိုးရာသီတွင် စက်လှေဖြင့် သာသွားလာနိုင်ပါသည်။ ပထဝီအနေအထားအရ မြေမိုမို ပိုင်း အင်းအိုင်ချောင်းမြောင်းများ ပေါများပြီး ဖွံ့ဖြိုးမှုအ လွန်နောက်ကျသည့်ကျေးရွာဖြစ်ပါသည်။ မိုးညိုမြို့ နှင့် (၂၀)မိုင်ခန့်ခန့်ကွာဝေးသဖြင့် စီးပွားရေးလူမှုရေးကျန်း မာရေး၊ပညာရေး ကိစ္စများကို အနီးစပ်ဆုံး (၃) မိုင်ခန့် ပတ္တော်ရွာသို့သာ သွားရောက်ကြရပါသည်။

ကျန်းမာရေးအခြေအနေ

ကျေးရွာတွင် ကျန်းမာရေးနှင့်ပတ်သက်၍ ဆေးပေးခန်းမရှိပဲ အရေးပေါ်အခြေအနေများကြုံတွေ့လာ ပါက အနီးစပ်ဆုံး ပတ္တော်ဆေးရုံ သို့သွားကြရပါသည်။အထူးသဖြင့် မိုးရာသီအချိန်တွင် လမ်းပန်းဆက်သွယ်ရေး အခက် အခဲကြောင့် အသက်ဆုံးရှုံးမှုများ ကြုံတွေ့ရပါသည်။

သောက်သုံးရေအခြေအနေ

ကျေးရွာအတွင်း ရေတွင်း(၄)တွင်း နှင့်ရေတံကင်(၄၃)တွင်း၊ စက်တွင်း(၃၅)တွင်းရှိပြီး ခွေရာသီတွင် သောက်သုံးရေ အခက်အခဲများကြုံတွေ့ရပါသည်။ အများအားဖြင့် ရေစက်များနှင့် ရေတံကင်များကိုသာ အသုံးပြုရပါ သည်။ ရေအရည်အသွေးမှာလည်းကောင်းမွန်ခြင်းမရှိသော ရေဝါများသာတွေ့ရပါသည်။

ပတ်ဝန်းကျင်အရင်းအမြစ်

သမီးလှကျေးရွာ၏ အဓိကစီးပွားရေးလုပ်ငန်းမှာ လယ်ယာလုပ်ငန်းလုပ်ကိုင်ခြင်းဖြစ်ပြီး ရွာ၏ပတ်ဝန်း ကျင်တွင် အင်းအိုင်ချောင်းမြောင်းများကို အများအပြားတွေ့ရပါသည်။

အခြား

ကျေးရွာ၏ တောင်ဘက်ထိပ်တွင် ရွာဦးဘုန်းတော်ကြီးကျောင်း၊စေတီ၊အခြေခံပညာမူလတန်းကျောင်း နှင့်ဘောလုံးကွင်းတို့ ရှိပါသည်။ သမီးလှရွာသည် သိမ်ကုန်းရွာနှင့်ဆက်စပ်လျက်ရှိပြီး ယင်းနှစ်ရွာကြားတွင် မိုးတွင်း အခါ အလွန်ရေစီးသန်သည့် မြစ်မခချောင်းက ပိုင်းခြားထားသည်။ လူအများကယင်းနှစ်ရွာကိုပေါင်း၍ သမီးလှသိမ် ကုန်းဟု ခေါ်ဆိုလေ့ရှိပါသည်။ ထူးခြားသည်မှာ လူထုပဟိုပြုစီမံကိန်းဆောင်ရွက်ရန် လုပ်ငန်းခွဲများ ခွေးချယ်ကြရာ တွင်လည်း နှစ်ရွာပေါင်း၍ ပတ္တော်ရွာနှင့် ဆက်သွယ်သည့် ကျေးရွာချင်းဆက်လမ်း ကို တညီတညွတ်တည်း အဆို ပြုတောင်းဆိုခဲ့ကြခြင်း ဖြစ်ပါသည်။

ဥစ္စာခန့်ကြွယ်ဝမှုအဆင့်သတ်မှတ်ခြင်းနှင့်သုံးသပ်ချက်

သမီးလှကျေးရွာ		နေ့စွဲ - ၅.၂.၂၀၁၇	
ဥစ္စာခန့် ကြွယ်ဝမှု အဆင့်သတ်မှတ်ခြင်း			
အဆင့်	အဆင့်အမျိုးအမည်	အဆင့်အကျဉ်းချုပ်	အဆင့်အရေအတွက်
အဆင့် ၁	အဆင့် ၁	လယ်(၁၈၀-၂၅၀)၊ ငွေ(၁၀၀၀)၊ အိမ်ထောင်ရေး/ ဝန်ထမ်း - ၂၅ အိမ်ထောင်၊ အခြားအဆင့် - ၅၀	၂၃
အဆင့် ၂	အဆင့် ၂	လယ်(၁၈၀-၂၀၀)၊ ငွေ(၁၀၀၀)၊ အိမ်ထောင်ရေး/ ဝန်ထမ်း - ၁၅ အိမ်ထောင်၊ အခြားအဆင့် - ၅၀	၃၁
အဆင့် ၃	အဆင့် ၃	လယ်(၁၈၀)၊ လက်လုပ်လက်စား၊ ဝန်ထမ်း/ ဝန်ထမ်း - ၅ အိမ်ထောင်၊ အခြားအဆင့် - ၅၀	၁၀၆

ဥစ္စာခန့်ကြွယ်ဝမှုအဆင့်သတ်မှတ်ခြင်းသုံးသပ်ချက်

သမီးလှကျေးရွာ၏ အခြေခံစီးပွားရေးလုပ်ငန်းဖြစ်သော လယ်ယာစိုက်ပျိုးခြင်းလုပ်ငန်းအပေါ် မူတည်ပြီး ကျေးရွာလူထု၏ ဥစ္စာခန့်ကြွယ်ဝမှုကို အောက်ပါအတိုင်းအဆင့်သုံးဆင့်ဖြင့်ခွဲခြားနိုင်ပါသည်။

ကျေးရွာတွင် အိမ်ခြေပေါင်း (၁၆၀)အိမ်ရှိသည့်အနက် အဆင့်မြေသောမိသားစု အနေဖြင့်(၂၃)အိမ်ခန့်သာရှိပြီး အလယ်အလတ်မိသားစုမှာ (၃၁)အိမ်ရှိပါသည်။ လက်လုပ်လက်စား သာမန်မိသားစု (၁၀၆) အိမ်ရှိသည့်အတွက်ရွာ၏အများစုမှာ စီးပွားရေးနိမ့်ကျကြောင်းတွေ့ရပါသည်။

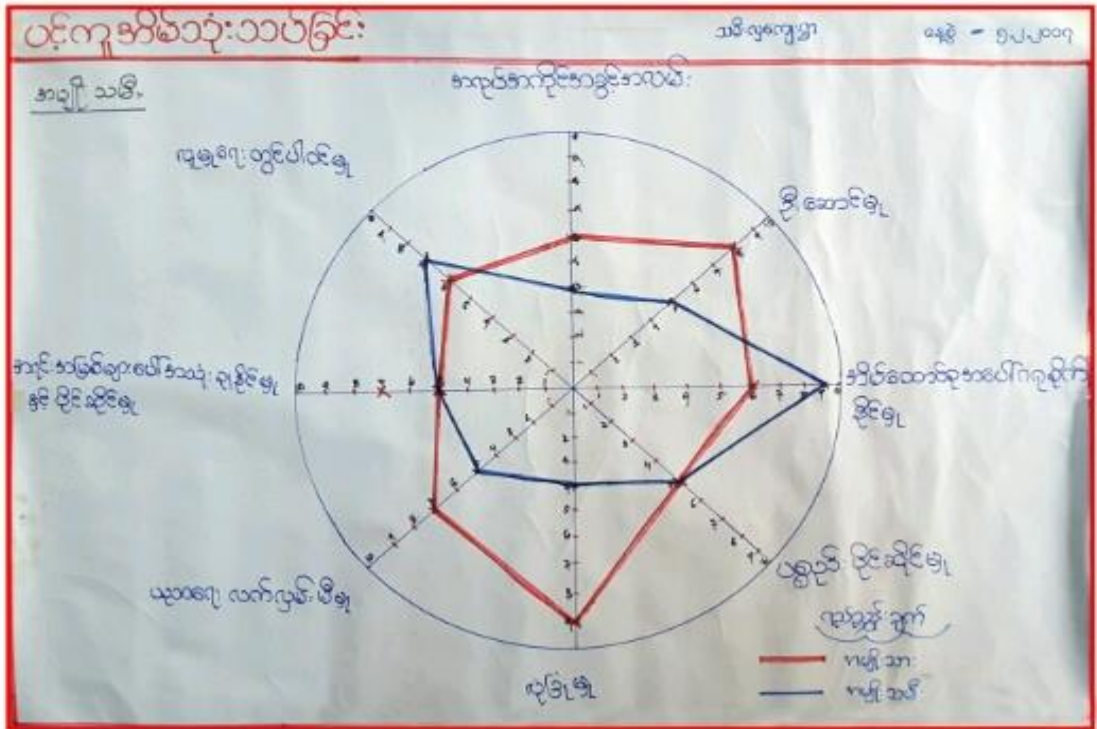
အဆင့်မြေသောမိသားစုများသည် လယ် (၁၀၀၀၀ မှ ၁၅၀၀၀၀ အတွင်း)လှည်း၊ ခွား၊ ရေတင်စက်၊ ဝှန်ခေါင်း၊ မော်တော်ဆိုင်ကယ်များကို ပိုင်ဆိုင်ကြပြီး တစ်နှစ်ပျမ်းမျှ (၂၅) သိန်းခန့်ဝင်ငွေရကြပါသည်။ ဝမ်းစာအနေဖြင့် ပိုလှုံ့မှုရှိကြပါသည်။

အလယ်အလတ်မိသားစုများသည် လယ်(၅-၁၀)ဧက၊ မော်တော်ဆိုင်ကယ်၊ ခွားများကို ပိုင်ဆိုင်ကြပြီး တစ်နှစ်ပျမ်းမျှဝင်ငွေမှာ (၁၅)သိန်းခန့်ရှိပါသည်။ ဝမ်းစာအနေဖြင့် ဖူလုံမှုသာရှိကြပါသည်။

သာမန်မိသားစုများ မှာ လယ်၊ ကိုင်းတို့ကိုပိုင်ဆိုင်ခြင်းမရှိပဲ လက်လုပ်လက်စားကျွမ်းကျင်သူများဖြစ်ပြီး စက်ဘီးလောက်သာ ပိုင်ဆိုင်ကြပါသည်။ ဝင်ငွေအနေဖြင့် တစ်နှစ်လျှင် (၅) သိန်းလောက်သာ ဝင်ပြီး ဝမ်းစာအနေဖြင့် ဖူလုံမှုမရှိပါ။

ထို့ကြောင့် သမီးလှရွာတစ်ရွာလုံး အနေဖြင့် ခြုံငုံသုံးသပ်ကြည့်မည်ဆိုလျှင် စီးပွားရေး အလွန်နိမ့်ပါးသောကျေးရွာဖြစ်ကြောင်း သုံးသပ်တွေ့ရှိရပါသည်။

ပင့်ကူအိမ်နှင့်သုံးသပ်ချက်



ပင့်ကူအိမ် သုံးသပ်ချက်

သမီးလှကျေးရွာရှိ အမျိုးသား/ အမျိုးသမီးများ၏ လူနေမှုပုံစံကို သိရှိနိုင်ရန် ပင့်ကူအိမ် သုံးသပ်ချက်ဖြင့် သုံးသပ် လေ့လာကြည့်ရာတွင် အရင်းအမြစ်များအပေါ် အသုံးချနိုင်မှု နှင့် ပိုင်ဆိုင်မှု၊ နှင့် ပစ္စည်းများပိုင်ဆိုင်မှု တို့တွင် ကျေးရွာရှိ အမျိုးသမီးများသည် အမျိုးသားများနှင့်တန်းတူ ဆောင်ရွက်နိုင်ကြပြီး လုံခြုံမှုပိုင်း၊ ရပ်ရေးရွာရေးဦးဆောင်မှု ပိုင်း၊ အလုပ်အကိုင်အခွင့်အလမ်းများရရှိမှုနှင့် ပညာရေးလက်လှမ်းမီမှု တို့တွင် အမျိုးသားများလောက်ဆောင်ရွက်နိုင်ခြင်း မရှိသည်ကို တွေ့ရပါသည်။

ကျေးရွာရှိအမျိုးသမီးများသည် အိမ်ထောင်မှုအပေါ်အပြည့်အဝဂရုစိုက်လေ့ရှိကြပြီး အမျိုးသားများသည် အမျိုးသမီးများလောက် အိမ်ထောင်မှုကိုဂရုမစိုက်နိုင်ကြပဲ စီးပွားရေးလုပ်ငန်းများကိုသာ ဦးဆောင်ပြီးဆောင်ရွက်လေ့ရှိကြသည်။ ထိုအချက်ကြောင့် အလုပ်အကိုင်အခွင့်အလမ်းများ ရရှိမှု နှင့် စီးပွားရေးလုပ်ငန်းများ၊ ရပ်ရေးရွာရေးများလုပ်ငန်းများ ဦးဆောင်မှုပိုင်းတွင် အမျိုးသမီးများသည် အမျိုးသားများနှင့် ရင်ပေါင်တန်း၍ ဆောင်ရွက်နိုင်ခြင်းမရှိကြောင်း တွေ့ရပါသည်။ ထူးခြားချက်အနေဖြင့် သီလှကျေးရွာရှိအမျိုးသမီးများသည် လူမှုရေးလုပ်ငန်းများတွင် အမျိုးသားများထက်ပိုမိုစိတ်ဝင်စားစွာ ဆောင်ရွက်လေ့ရှိကြောင်း သိရပါသည်။

အရင်းအမြစ်များပိုင်ဆိုင်မှုပိုင်ဆိုင်မှု ခွဲခြမ်းစိတ်ဖြာခြင်း

သမီးလှကျေးရွာ
နေ့စွဲ - ၅.၂.၂၀၁၇

အမျိုးသား		အမျိုးသမီး	အမျိုးအား - အမျိုးသမီး		
ခိုင်	ဗောဏက	အမ်ချစ်စက်	လယ်	ရေတွင်း	ပျဉ်းတီကျောင်း
အင်း	လယ်ချစ်စက်		ကိုင်း	ဥရာ	မက်ခါ
မိုင်းနှစ်စက်			ထက်ကျစွင်း	စာသင်ကျောင်း	ခိုင်ကယ်
စားစက်			လျှေ	လှည်း	ခက်စက်
			မောင်ပျဉ်းစက်		

အရင်းအမြစ်များပိုင်ဆိုင်မှုအသုံးချမှုတို့ကို သုံးသပ်ချက်

သမီးလှကျေးရွာရှိ အမျိုးသား/အမျိုးသမီးများ၏ အရင်းအမြစ်များကိုပိုင်ဆိုင်မှု ပိုင်ဆိုင်မှု အသုံးချမှုတို့ကိုလေ့လာကြည့်ရာတွင် ကျေးရွာရှိလူ့အရင်းအမြစ်များဖြစ်သည့် လယ်၊ ကိုင်း၊ စက်ရေတွင်း၊ စက်ဘီး၊ ဆိုင်ကယ်၊ ဘုရား၊ ဘုန်းကြီးကျောင်း၊ စာသင်ကျောင်း၊ ရေတွင်း၊ လှေ၊ လှည်း၊ ဆေးဖျန်းစက် စသည်တို့ကို အားလုံးတန်းတူပိုင်ဆိုင် အသုံးပြုကြကြောင်း သိရပါသည်။

အမျိုးသားများသာအသုံးပြုသည့် အရင်းအမြစ်များမှာ ကား၊ လယ်ထွန်စက်၊ ခွား၊ လှည်း၊ ကိုင်းခုတ်စက်၊ ရေတင်စက်၊ အင်းဆိုင်များဖြစ်ပြီး အမျိုးသမီးများအသုံးချမှု လွန်စွာနည်းပါးသည်ကို တွေ့ရပါသည်။ အမျိုးသမီးများပိုင်ဆိုင်အသုံးချနိုင်သည့်အရင်းအမြစ်မှာ အပ်ချုပ်စက်မျှသာ ရှိကြောင်းသိရပါသည်။

ရာသီခွင်ပြ ပြက္ခဒိန်ဖြင့် သုံးသပ်ခြင်း

သင်္ချာအက္ခရာ	ရာသီခွင်ပြဇယား												၁၉၆၆ - ၆၂.၂.၂၀၀၇	
လုပ်ငန်း	အင်္ဂါ	ဗုဒ္ဓဟူး	ဗုဒ္ဓဟူး	အင်္ဂါ	အင်္ဂါ	အင်္ဂါ	အင်္ဂါ	အင်္ဂါ	အင်္ဂါ	အင်္ဂါ	အင်္ဂါ	အင်္ဂါ	အင်္ဂါ	
ကမ္ဘာလုံးဆိုင်ရာ														
မိန်းမ														
မိန်းမ														
ကျွမ်းကျင်မှု														
လုပ်ငန်းအကောင်အထည်ဖော်														
ပျော်ရွှင်														
အခြားအရာ														

သုံးသပ်ချက်

သမီးလူကျေးရွာတွင် တစ်နှစ်တာ ကာလပါတ်လုံး အနေဖြင့် ရာသီဥတု၊ စိုက်ပျိုးရေး၊ မွေးမြူရေး၊ ကျန်းမာရေး၊ လမ်းပန်းဆက်သွယ်ရေး၊ ပွဲတော်များကျင်းပမှု၊ ဝင်ငွေ/ထွက်ငွေ စသည့်အခြေအနေများကို သိရှိနိုင်ရန်အတွက် ရာသီခွင်ပြ ပြက္ခဒိန်ဖြင့် သုံးသပ်ကြည့်ရာတွင် အောက်ပါအတိုင်း တွေ့ရပါသည်။

ရာသီဥတုအနေဖြင့် တပေါင်းလ၊ တန်ခူးလ၊ ကဆုန်လများတွင် ပူပြင်းခြောက်သွေ့ပြီး နယုန်လတွင် မိုးစတင်ရွာလေ့ရှိပါသည်။ ဝါဆို၊ ဝါခေါင်၊ တော်သလင်းလများသည် မိုးများသည်လများဖြစ်ပြီး သီတင်းကျွတ်လမှ စ၍ မိုးနဲပါးပြီး တန်ဆောင်မုန်း၊ နတ်တော်၊ ပြာသို၊ တပို့တွဲလများသည် ဆောင်းရာသီဖြစ်သည်။

စိုက်ပျိုးရေးအနေဖြင့် တန်ခူးလ၊ ကဆုန်လများတွင် မိုးကြိုနှမ်းများစတင်စိုက်ပျိုးလေ့ရှိပြီး နယုန်ဝါဆိုလများတွင် စပါးကိုစတင်စိုက်ပျိုးကြပါသည်။ ဆောင်းသီးနှံအနေဖြင့် မတ်ပဲကို တော်သလင်း၊ သီတင်းကျွတ်လများ တွင် စိုက်ပျိုးကြပါသည်။ သီးနှံထွက်ရှိမှုအနေဖြင့် နယုန်လနှင့်ဝါဆိုလများတွင် မိုးကြိုနှမ်းထွက်ပြီးသီတင်းကျွတ်၊ တန်ဆောင်မုန်းလများတွင် စပါးထွက်ပါသည်။ မတ်ပဲကို တပို့တွဲလ၊ တပေါင်းလများတွင် ခိုတ်သိမ်းလေ့ရှိပါသည်။

မွေးမြူရေးအနေဖြင့် စီးပွားဖြစ်မွေးမြူရေးလုပ်ငန်းများမရှိပဲ တစ်ပိုင်တစ်နိုင်သာ ကြက်၊ ဝက်၊ ဘဲ၊ ခွေး၊ ဆိတ်နှင့် ငါးမွေးမြူခြင်းတို့ကို လုပ်ကိုင်ကြပါသည်။

ကျန်းမာရေးအနေဖြင့် မိုးရာသီတွင် ကလေးများ သွေးလွန်တုတ်ကွေးရောဂါ ဖြစ်တတ်သည်မှ လွဲ၍ ဆိုးဝါးသောကူးစက်ရောဂါများ ခံစားရခြင်းမရှိပါ။

လမ်းပန်းဆက်သွယ်ရေးအနေဖြင့် မိုးရာသီတွင် အခက်ခဲဆုံးကြုံတွေ့ရပြီး နယုန်လမှစတင်ပြီးသီတင်းကျွတ်လအထိ ရေလွှမ်းမိုးနေသဖြင့် စက်လှေများဖြင့်သာ သွားလာနိုင်ပါသည်။ ကျန်သည်လများတွင်လည်း အနီးစပ်ဆုံးဖြစ်သည့် ပတ္တော်ဆေးရုံသို့သာ အဓိကသွားရောက်ကြသည်။ မိုးညိုမြို့သို့လာမည်ဆိုလျှင် အနီးဆုံးပတ္တော်ရွာမှတစ်ဆင့်ကြမ်းတမ်းသည့်မြေသားလမ်းဖြင့်သာ သွားလာကြရပါသည်။

ပွဲတော်များအနေဖြင့် တန်ခူးလတွင်သင်္ကြန်ပွဲ၊ တော်သလင်းလတွင်လှေပြိုင်ပွဲနှင့်သီတင်းကျွတ်လတွင် မီးထွန်းပွဲနှင့်တပို့တွဲလတွင်ထမနဲထိုးပွဲများကို ပျော်ရွှင်စွာကျင်းပလေ့ ရှိပါသည်။

ကျေးရွာတွင် နယုန်၊ တော်သလင်း၊ သီတင်းကျွတ်လများတွင်ထွက်ငွေများပြီး တပို့တွဲ၊ တပေါင်းနှင့်တန်ခူးလများ သီးနှံများပေါ်ထွက်သဖြင့် ဝင်ငွေကောင်းကြသည်။

သမီးလှကျေးရွာ အမျိုးသမီးများ၏ အခက်အခဲပြဿနာများနှင့်
မျှော်လင့်ချက်များ

အမျိုးသမီးများ၏အခက်အခဲပြဿနာများ

- ၁။ သွား လာရေး ခက်ခဲ
- ၂။ ကျန်းမာရေး အခက်အခဲ
- ၃။ မြီး အခက်အခဲ
- ၄။ ပညာရေး အခက်အခဲ →

- ၅။ အလုပ်အကိုင် ရွေးကောက်ရခဲ
- ၆။ စိုက်ပျိုးရေး နည်းပညာ အခက်အခဲ
- ၇။ မွေးမြူရေး နည်းပညာ အခက်အခဲ

ဆောင်ရွက်ရန်အတွက် မြေဆွေးနွေးချက်

- ၁။ ဤသို့ နည်းလမ်း အဆင့်မြှင့်တင်ရေး
- ၂။ ဆေးပေးခန်း၊ ဆရာ/ဆရာမ
- ၃။ လျှပ်စစ် မီးဖြတ် ချင်တယ်
- ၄။ အထက်တန်း ကျောင်း ဖြစ်ချင်တယ်
- ၅။ လူတိုင်း ကိုယ်ပိုင် အလုပ် ရချင်တယ်
- ၆။ စိုက်ပျိုးရေး နည်းလမ်း ကောင်း ရချင်တယ်
- ၇။ မွေးမြူရေး နည်းလမ်း ကောင်း ရချင်တယ်

သမီးလှကျေးရွာ အမျိုးသားများ၏ အခက်အခဲပြဿနာများနှင့်
မျှော်လင့်ချက်များ

အမျိုးသားများ အခက်အခဲပြဿနာ

- ၁။ သွား ငါးစင်း စောင့်စား
- ၂။ ကျန်းမာရေး စောင့်စား
- ၃။ ပညာရေး စောင့်စား
- ၄။ မိမိ စောင့်စား
- ၅။ အလုပ်အကိုင် စောင့်စား
- ၆။ ခိုက်ပျိုးရေး နည်းပညာစောင့်စား၊ မြွေ၊ မြူ၊ ရေ၊ နှင်း၊ ပညာစောင့်စား
- ၇။ သဘာဝဘေးအန္တရာယ် အခက်အခဲ

နောင် <၅> နှစ် အတွက် မျှော်မျှော်ချက်များ

- ၁။ ဤ ချမ်းသာသော ကမ်းကမ္ဘာစုခင်း နိုင်ရေး
- ၂။ ကျန်းမာရေးစောင့်စားနှင့် ဝန်ထမ်းဆောင်မှုများ ရရှိနိုင်ရေး
- ၃။ ခေတ်မီ ပညာရေးကျောင်းဆောက်လုပ်ရေးနှင့် ပညာရေးဝန်ထမ်းဆောင်မှုများ ရရှိရေး
- ၄။ လျှပ်စစ် မီးရရှိရေး
- ၅။ အလုပ်အကိုင် အခွင့်အလမ်းများ ရရှိရေး
- ၆။ ခေတ်မီ ခိုက်ပျိုး နည်းပညာနှင့် မြို့ကောင်း မြို့သန် များ ရရှိရေး

မိုးညိုမြို့နယ်၊ကျောက်အုပ်စု၊သမီးလှကျေးရွာ
မှတ်တမ်းဓါတ်ပုံများ



စီမံကိန်းလုပ်ငန်းခွဲဆောင်ရွက်မည့်လမ်း



စီမံကိန်းလုပ်ငန်းခွဲဆောင်ရွက်မည့်လမ်း



သမီးလှရွာအဝင်လမ်း

မိုးညိုမြို့နယ်၊ကျောက်အုပ်စု၊သမီးလှကျေးရွာ
မှတ်တမ်းဓါတ်ပုံများ



ပုံစံ - ၈ - ၁ ကျေးရွာအခြေခံအချက်အလက်များ (Form PC 1)

လမ်းညွှန်ချက်။ ကျေးရွာတစ်ရွာသို့ ပထမဆုံးမိတ်ဆက်ခရီး သွားရောက်သောအခါ လူထုစည်းရုံးရေးမှူးသည် ကျေးရွာ ခေါင်းဆောင်များအား ကျေးရွာအချက်အလက်များကို မေတ္တာရပ်ခံ၍ တောင်းခံရသည်။ ဤအချက်အလက်များကို စီမံကိန်း မိတ်ဆက်အစည်းဝေးမတိုင်မီတောင်းခံရမည်။ စီမံကိန်းမိတ်ဆက်အစည်းဝေးတွင် လူထုစည်းရုံးရေးမှူးသည် ဤအချက်အလက် များအား စစ်ဆေးပြီး မှန်ကန်အောင်ပြုလုပ်ရမည်။ ပြီးနောက်တွင် လူထုစည်းရုံးရေးမှူးမှ သတင်းအချက်အလက်ထဲသို့ Tablets မှ တဆင့် ဖြည့်သွင်းရမည်။

ကျေးရွာခေါင်းဆောင် အမည် ဦးနုတ်ထံဇော်	ကျေးရွာခေါင်းဆောင်၏ ဖုန်းနံပါတ် ၀၅-၉၆၀၄၄၂၂၆၅	လူထုစည်းရုံးရေးမှူး၏ အမည် ဦးကျော်
ပြည်နယ်/တိုင်းဒေသကြီး ပဲခူး	မြို့နယ် ဗိုလ်	ကျေးရွာအုပ်စု ကျောက်
ကျေးရွာ ၁၀မီလီ		

က။ လူဦးရေ

လူမျိုးစု	အိမ်ထောင်စုအရေအတွက်	ကိုးကွယ်သည့်ဘာသာ	အိမ်ထောင်စုအရေအတွက်
လူမျိုးစု (၁) ---ဗမာ---	၁၆၆	ဘာသာ (၁) ---ဗုဒ္ဓ---	၁၆၆
လူမျိုးစု (၂) -----		ဘာသာ (၂) -----	
လူမျိုးစု (၃) -----		ဘာသာ (၃) -----	
လူမျိုးစုရော -----		ဘာသာရော -----	
အခြား	အရေအတွက်		
မသန်စွမ်းသူများ	၃		
သက်ကြီးရွယ်အိုများ (၆၅ နှစ် နှင့် အထက်)	၃၉		
စစ်ဘေးရှောင်	-		

	အမျိုးသား (အရေအတွက်)	အမျိုးသမီး (အရေအတွက်)
လူဦးရေ		
လူမျိုးစု (၁) ---ဗမာ---	၂၈၂	၃၂၈
လူမျိုးစု (၂) -----		
လူမျိုးစု (၃) -----		
အခြား		
အိမ်ထောင်ဦးစီး	၁၆၁	၅

(ခ) အခြေခံအဆောက်အအုံ အသုံးအဆောင်များ

စာသင်ကျောင်း	အမှတ် ခြံပိ	ကျန်းမာရေး	အမှတ် ခြံပိ	ဘာသာရေး အဆောက် အအုံများ	အမှတ် ခြံပိ
အထက်တန်းကျောင်း	<input type="checkbox"/>	ဆေးရုံ	<input type="checkbox"/>	စေတီ	<input checked="" type="checkbox"/>
အလယ်တန်းကျောင်း	<input type="checkbox"/>	ကျန်းမာရေးဌာန	<input type="checkbox"/>	ဘုန်းကြီးကျောင်း	<input checked="" type="checkbox"/>
မူလတန်းကျောင်း	<input checked="" type="checkbox"/>	ကျန်းမာရေးဌာနခွဲ	<input type="checkbox"/>	ဟိန္ဒူဘုရားကျောင်း	<input type="checkbox"/>
မူကြိုကျောင်း	<input type="checkbox"/>	ဆေးပေးခန်း	<input type="checkbox"/>	ခရစ်ယာန်ကျောင်း	<input type="checkbox"/>
အခြား	<input type="checkbox"/>	အခြား	<input type="checkbox"/>	ဗလီ	<input type="checkbox"/>
				အခြား	<input type="checkbox"/>
မှတ်ချက်		မှတ်ချက်		မှတ်ချက်	

(ဂ) ကျွမ်းကျင်သူများမှတ်တမ်း (ကျေးရွာတွင်နေထိုင်သော သို့မဟုတ် တခြားရွာမှလာရောက်သော ကျွမ်းကျင်သူများ)

(၁) စာသင်ကျောင်း			(၂) ကျန်းမာရေး			(၃) လက်မှုပညာရှင်		
	ရွာတွင်နေ ထိုင်သူ	အခြားရွာမှ လာသူ		ရွာတွင်နေ ထိုင်သူ	အခြား ရွာမှ လာသူ		ရွာတွင် နေထိုင်သူ	အခြားရွာ မှလာသူ
မူလတန်းပြဆရာ/မ	<input checked="" type="checkbox"/>	<input checked="" type="checkbox"/>	ဆရာဝန်	<input type="checkbox"/>	<input type="checkbox"/>	လက်သမား	<input checked="" type="checkbox"/>	<input checked="" type="checkbox"/>
အထက်တန်းပြဆရာ/မ	<input type="checkbox"/>	<input type="checkbox"/>	လက်ထောက် ကျန်းမာရေးမှူး	<input type="checkbox"/>	<input type="checkbox"/>	ပန်းရုံ	<input checked="" type="checkbox"/>	<input checked="" type="checkbox"/>
အလယ်တန်းပြဆရာ/မ	<input type="checkbox"/>	<input type="checkbox"/>	အမျိုးသမီးကျန်းမာရေး ဆရာမ	<input type="checkbox"/>	<input type="checkbox"/>	လျှပ်စစ်ကျွမ်းကျင်၊ ဦးသမား	<input type="checkbox"/>	<input type="checkbox"/>
မူကြိုဆရာ/မ	<input type="checkbox"/>	<input type="checkbox"/>	သားဖွားဆရာမ	<input type="checkbox"/>	<input type="checkbox"/>	ရေပိုက်သွယ်သူ	<input type="checkbox"/>	<input type="checkbox"/>
အခြား	<input type="checkbox"/>	<input type="checkbox"/>	ပြည်သူ့ကျန်းမာရေးလုပ်သား	<input checked="" type="checkbox"/>	<input type="checkbox"/>	စက်ပြင်ဆရာ	<input checked="" type="checkbox"/>	<input checked="" type="checkbox"/>
မှတ်ချက်			မှတ်ချက်			မှတ်ချက်		

(ဃ) ကျေးရွာသို့ ရောက်ရှိနိုင်သည့် လမ်းအခြေအနေ / ကျေးရွာတစ်ရွာသည် ၎င်း၏ ကျေးရွာအုပ်စုနှင့် ဆက်သွယ်ထားသော လမ်းအခြေအနေ (အောက်ပါတို့ကိုပိုင်းပါ)

ကျောက်ကြမ်းလမ်း ကတ္တရာလမ်း ကွန်ဇာရစ်လမ်း မော်တော်ဆိုင်ကယ်လမ်း
 ကျောက်ခင်းလမ်း မြေသားလမ်း လူသွားလမ်း အခြား _____

(င) ကျေးရွာဖွံ့ဖြိုးမှုစီမံချက်

(၁) လူထုပဟိုပြုစီမံကိန်းမစတင်မီ ဤကျေးရွာတွင်ကျေးရွာဖွံ့ဖြိုးမှု စီမံချက်ရှိခဲ့ပါသလား? ပိုင်းပါ
 ရှိပါသည်/မရှိပါ/မသိပါ

(၂) ရှိခဲ့ပါလျှင် ဤစီမံချက်ကို မည်သည့် စုနှစ်တွင်ပြင်ဆင်ခဲ့ပါသနည်း? နှစ်-----/မသိပါ

(၃) ဤစီမံချက်ကို မြို့နယ်မှအတည်ပြုခဲ့ပါသလား? ပြုခဲ့ပါသည်/မပြုခဲ့ပါ /မသိပါ

(စ) ဓရီးအကွာအဝေး

(၁) ဤကျေးရွာ၏ပဟိုမှ ၎င်းကျေးရွာအုပ်စု၏ပဟိုအထိ ဓရီးမိုင်မည်မျှကွာဝေးသနည်း? မိုင်-၁.၆-/-မသိပါ

(၂) ဤကျေးရွာမှ ၎င်းကျေးရွာအုပ်စုပဟိုအထိ သွားလာရာတွင်ကြာမြင့်သည့်အချိန်။

ပုံစံ - ၈ - ၂ - စီမံကိန်းစက်ဝန်းအချိန်ဇယား (PC 2)

လမ်းညွှန်ချက်၊ သက်ဆိုင်ရာလူထုစည်းရုံးရေးမှူး/လက်ထောက်နည်းပညာမှူးများမှ စီမံကိန်းစက်ဝန်းအဆင့်တစ်စုစီပြီးစီးသိုင်း ကျေးရွာနှင့် ကျေးရွာအုပ်စုအတွက် ဤပုံစံကို ဖြည့်သွင်းရမည်။

စည်းရုံးရေးမှူး/ဝန်ထမ်း အမည် ဦးအောင် ဖုန်းနံပါတ် ၀၅-၅၅၇၀၀၀၀၀၀၀ စက်ဝန်းအားအမှတ်ခြစ်ပါ စက်ဝန်း(၁) စက်ဝန်း(၂) စက်ဝန်း(၃)

နေ့စွဲ 5.2.17 စက်ဝန်း(၄)

ပြည်နယ်/တိုင်း ပဲခူး မြို့နယ် ကျေးရွာအုပ်စု ကျေးရွာ သမီး လှ

စီမံကိန်းစတင်ရွက်မှုအဆင့်များ	နေ့စွဲ		အစည်းအဝေးတွင်တက်ရောက်သူအရေအတွက်			
	စတင်သည့် နေ့	ပြီးဆုံးသည့်နေ့	အမျိုးသား အရေအတွက်	အမျိုးသမီး အရေအတွက်	အိမ်ထောင်စု အရေအတွက်	လူမျိုးစုတက်ရောက်သူ အရေအတွက် နှင့် လူမျိုးစုအမည်
၁။ ကျေးရွာစီမံကိန်း မိတ်ဆက်အစည်းအဝေး	4.2.17	4.2.17	77	55	132	၂၈၀ 132
၂။ ကျေးရွာဖွံ့ဖြိုးရေး စီမံချက်ရေးဆွဲခြင်း အစည်းအဝေး	5.2.17	5.2.17	77	55	132	၂၈၀ 132
၃။ ကျေးရွာအုပ်စု လုပ်ငန်းဆုံးဖြတ်ချက်ချသည့် အစည်းအဝေး	6.2.17	6.2.17	4	4	8	၂၈၀ 8
၄။ မြို့နယ်အဆင့် စီမံကိန်းရေးဆွဲရေး နှင့် အကောင်အထည်ဖော်ရေးကော်မတီ၏ စီမံကိန်း သုံးသပ်မှု အစည်းအဝေး	6.3.17	6.3.17	၂	၂	၂	၂၈၀ ၂
၅။ မြို့နယ် စီမံကိန်းရေးဆွဲရေး နှင့် အကောင်အထည်ဖော်ရေး ကော်မတီ၏ဆုံးဖြတ်မှုကို ရွာသို့ အသိပေး အကြောင်းကြားသည့် အစည်းအဝေး	20.3.17	20.3.17	85	91	175	၂၈၀ 175
၆။ စီမံကိန်းလုပ်ငန်းခွဲစီမံချက်ရေးဆွဲခြင်း အစည်းအဝေး	31.3.17	31.3.17	128	73	198	၂၈၀ 198
၆.၁။ စီမံကိန်းလုပ်ငန်း အကောင်အထည်ဖော်ရေးအစီအစဉ် ရေးဆွဲခြင်း	31.3.17	31.3.17	128	73	198	၂၈၀ 198

၆.၂။ ဝယ်ယူရေးအစီအစဉ် ရေးဆွဲခြင်း								
၆.၃။ ဘဏ္ဍာရေးကုန်ကျမှု လျာထားအစီအစဉ် ရေးဆွဲခြင်း								
၆.၄။ ပြင်/ထိန်းအစီအစဉ် ရေးဆွဲခြင်း								
၇။ စီမံကိန်းလုပ်ငန်းခွဲ တိုးတက်မှု စောင့်ကြည့် အစည်းအဝေး								
၇.၁။ အစည်းအဝေး ပထမအကြိမ်								
၇.၂။ အစည်းအဝေး ဒုတိယအကြိမ်								
၇.၃။ အစည်းအဝေး တတိယအကြိမ်								
၈။ စီမံကိန်းလုပ်ငန်းခွဲ အပြီးသတ်စစ်ဆေးခြင်း အစည်းအဝေး								
၉။ လူထုစစ်ဆေးပွဲအစည်းအဝေး								

ပုံစံ - ၈ - ၃ ကျေးရွာခွဲ ဖွဲ့စည်းရေး ဦးစားပေးအစီအစဉ် (Form PC 3)

လမ်းညွှန်မှတ်၊ အဆင့်(၃) ကျေးရွာမှော်မှန်းချက်အစဉ်အပေး ပြီးဆုံးသောအခါ ကျေးရွာစီမံကိန်း အထောက်အကူပြု ကော်မတီသည် လူထုစည်းရုံးရေးမှူးအကူအညီဖြင့် ဤပုံစံကိုပြည့်စုံအောင် ဖြည့်သွင်းရမည်။

လူထုစည်းရုံးရေးမှူး/ဝန်ထမ်း အမည် ဦးအုဂ္ဂ

နေ့စွဲ 5. ၉. 17 စက်ဝန်းအား အမှတ်ခြစ်ပါ (✓) □ စက်ဝန်း(၁) □ စက်ဝန်း(၂) □ စက်ဝန်း(၃) □ စက်ဝန်း(၄)

ပြည်နယ်/တိုင်း ဝဲချိုး ဗြိနယ် ဗျီယို - ကျေးရွာအုပ်စု ကျေးရွာ ၁၁ ဦး ယု

က။ အခက်အခဲအတားအဆီးများအားစွေးမွေးခြင်း - ယခုလက်ရှိအခြေအနေတွင် ဤကျေးရွာခွဲ ဖွဲ့စည်းတိုးတက်ရေးအတွက် အဓိက အခက်အခဲအတားအဆီးများသည် မည်သည်များဖြစ်ပါသနည်း။ (အမျိုးသား/သမီး အနည်းဆုံးအခက်အခဲ ၅ ခုစီဖော်ပြပါ)

အမျိုးသား အဖွဲ့မှ တင်ပြသောအခက်အခဲအတားအဆီးများ		အမျိုးသမီး အဖွဲ့မှ တင်ပြသောအခက်အခဲအတားအဆီးများ	
၁	လမ်းပန်းဆက်သွယ်ရေး	၁	လမ်းပန်းဆက်သွယ်ရေး
၂	ကျွန်းစာရေး	၂	ကျွန်းစာရေး
၃	ပညာရေး	၃	မိလိင်ရေး
၄	မိလိင်ရေး	၄	ပညာရေး
၅	ကျေးအိမ်	၅	ကျေးအိမ်ကျေးအိမ်

ခ။ မှော်မှန်းခြင်း - နောင်လာမည့် (၅) နှစ် အတွင်း ကျေးရွာခွဲ ဖွဲ့စည်းရေး မှော်မှန်းလျာထားချက်များအား တင်ပြပါ။

အမျိုးသားအဖွဲ့မှ တင်ပြသောမှော်မှန်းချက်များ		အမျိုးသမီးအဖွဲ့မှ တင်ပြသောမှော်မှန်းချက်များ	
၁	ရွာချွတ်ဆက် ကရွာကလေး	၁	ရွာချွတ်ဆက်လမ်း
၂	ကျွန်းစာရေး၊ အဝေးစု၊ နှစ်၊ စာပျံ/အရာစ	၂	မိလိင်ရေး
၃	မြင်စစ်မိ	၃	ကျွန်းစာရေး
၄	အလုပ်အကိုင်	၄	အလုပ်အကိုင်
၅	အလယ်တန်းကျောင်း	၅	အလယ်တန်းကျောင်း

ဂ။ လူထုစီမံကိန်း၏ လာမည့် (၄) နှစ်အတွက် အကျိုးဝင်သော ဦးစားပေး ဖွဲ့စည်းတိုးတက်မှု လုပ်ငန်း အစီအစဉ်များအားဖော်ပြပါ။

အဆင့်	ကျေးရွာအတွက် ဦးစားပေး ဖွဲ့စည်းတိုးတက်မှု လုပ်ငန်းစဉ်များ	အဆိုပြုသူ (အမျိုးသားများ/အမျိုးသမီးများ/ အမျိုးသား+ အမျိုးသမီး)	ခန့်မှန်းကုန်ကျစရိတ်	အကျိုးခံစားခွင့်ရှိသူ ခန့်မှန်းခြေ အရေအတွက်
၁	ရွာချွတ်ဆက်လမ်း (တံတောင်ဆက်ကျေး) ရွာ + ဗ		၃၅၀၀၀၀၀၀	၆၂၀
၂	ရွာချွတ်ဆက် တံတား	~	၂၀၀၀၀၀၀၀	၆၂၀
၃	ဆိလံမိ	~	၁၀၀၀၀၀၀၀	~
၄	ရွာချွတ်ဆက်လမ်း	~	၁၀၀၀၀၀၀၀	~
၅	ကျောင်း အဆောက်အအုံ	~	၁၀၀၀၀၀၀၀	~

ပုံစံ - ၈ - ၄ ကျေးရွာအုပ်စုစီမံကိန်းလုပ်ငန်းခွဲရွေးချယ်ခြင်းပုံစံ (Form PC 4)

လမ်းညွှန်ချက်၊ စီမံကိန်းလုပ်ငန်းခွဲရွေးချယ်မှုအစည်းအဝေးပြီးနောက်တွင် ကျေးရွာအုပ်စုမှ CF/TFတို့၏ အကူအညီရယူ၍ ကျေးရွာစီထောက်ကော်မတီမှ လက်မှတ်ရေးထိုးပြီး အဆိုပါပုံစံအား ပြည့်စုံအောင်ဖြည့်သွင်းရမည်။ ဤပုံစံအား ပြည့်စုံစွာဖြည့်သွင်းပြီးပါက ကျေးရွာအုပ်စုမှ မြို့တိုက်တက်ရေးစီမံချက်တွင် TPIC သို့ ပေးပို့ရန်အတွက် နောက်ဆက်တွဲအဖြစ် ထားရှိရမည်။ CF မှ ကျေးရွာတစ်ရွာချင်းစီ၏ စီမံကိန်းလုပ်ငန်းခွဲဆိုင်ရာ အချက်အလက်များကို MIS သို့ ထည့်သွင်းရမည်။ (ယခုစီမံကိန်းလုပ်ငန်းခွဲ မလုပ်ကိုင်သော ကျေးရွာများ မပါဝင်ပါ။)

ကျေးရွာစည်းရုံးရေးမှူး/ဝန်ထမ်းအမည် ဦး.၁၂၇.
 နေ့စွဲ - 5.2.2017
 တော်ဝန်အားအမှတ်ခြစ်ပေးပါ။ (✓) □ တော်ဝန်(၁) □ တော်ဝန်(၂) □ တော်ဝန်(၃) □ တော်ဝန်(၄) □ တော်ဝန်(၅)

ကျေးရွာအမည်	ဆောင်ရွက်မည့် လုပ်ငန်းများ	အတိုင်းအတာ	ခန့်မှန်း တိုက်ရိုက် အကျိုးခံစားခွင့် ရှိသူများ	အဆိုပြုတင်ပြသူ	ခန့်မှန်းကုန်ကျစရိတ်		
					စီမံကိန်းမှ ထည့်ဝင်မှု	ကျေးရွာမှ ထည့်ဝင်မှု	အခြားထည့်ဝင်မှု (ခေါ်ပြုပါ) စုစုပေါင်း
၁။ လျှောက်ဝ.	မီးထက်ရေစစ်.	-	၅၀၄	□ ကျား □ မ ✓ ကျား+မ	၇၁၆၈၈၅	-	-
၂။ ဗဟိုကျန်း	ပြာချွန်အောက်လမ်း (စံ) ကျန်း	၂၄၈၀' x ၄' x ၄"	၁၃၈၈	□ ကျား □ မ ✓ ကျား+မ	၁၁၃၂၂၆၅	-	-
၃။ ဗဟိုကျန်း	ကျန်းလှိုင် ပြာချွန်အောက်လမ်း (တံဆိပ်ကော်မတီအဖွဲ့)	၅၀၀၀' x ၅' x ၄"	၁၄၀၂	□ ကျား □ မ ✓ ကျား+မ	၄၄၀၀၀၀၀	-	-
၄။ ဗဟိုကျန်း	ကျန်းလှိုင် ပြာချွန်အောက်လမ်း (တံဆိပ်ကော်မတီအဖွဲ့)	၅၀၀၀' x ၅' x ၄"	၁၄၀၂	□ ကျား □ မ ✓ ကျား+မ	"	-	-
				□ ကျား □ မ □ ကျား+မ			

ရာထူး ကျေးရွာအုပ်စု စီ/ထောက်ကော်မတီ ဥက္ကဋ္ဌ အမည် ဦးကြည်ဟန်၊ ဒေါ်သန်းသန်းစွေ လက်မှတ် ရက်စွဲ 5.2.17

(Signature)