

ပြည်ထောင်စုသမ္မတမြန်မာနိုင်ငံတော် အစိုးရ  
စိုက်ပျိုးရေး၊ မွေးမြူရေး နှင့် ဆည်မြောင်းဝန်ကြီးဌာန  
ကျေးလက် ဒေသဖွံ့ဖြိုးတိုးတက်ရေးဦးစီးဌာန  
မိုးညိုမြို့နယ်



လူထုဗဟိုပြုစီမံကိန်း

National Community Driven Development Project



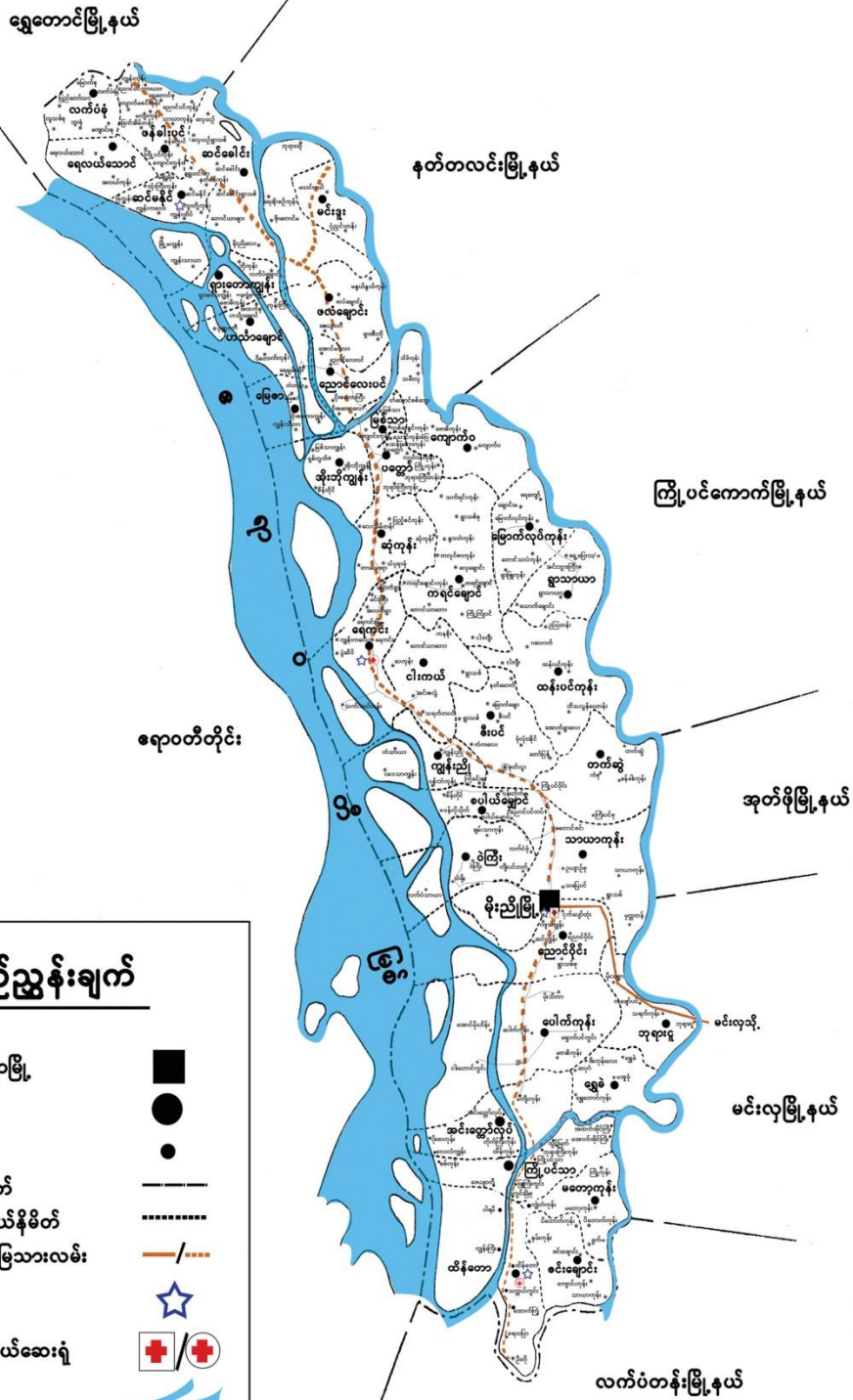
ကျေးရွာဖွံ့ဖြိုးတိုးတက်ရေးအစီအစဉ်  
Village Development Plan (VDP)  
အင်းပွားကြီးကျေးရွာ၊ ရွာသာယာအုပ်စု

ဇန်နဝါရီလ၊ ၂၀၁၇

## မာတိကာ

- ၁။ မိုးညိုမြို့နယ်ပြမြေပုံ
- ၂။ ဗောဓိကုန်းကျေးရွာအုပ်စုမြေပုံ
- ၃။ ကျောက်ဝကျေးရွာအုပ်စုတွင် ပါဝင်သော ကျေးရွာများစာရင်း
- ၄။ ကျေးရွာအခြေခံ အချက်အလက်များ
- ၅။ လူထုပူပေါင်းပါဝင်သော လူမှုဆန်းစစ်ခြင်းနှင့် အကဲဖြတ်ခြင်းလုပ်ငန်းစဉ် (PSA/PRA) အကျဉ်းချုပ်ဇယား
- ၆။ ကျေးရွာဖွံ့ဖြိုးရေး အစီအစဉ်အတွက် အသုံးပြုခဲ့သော PRA Tools များနှင့် တစ်ခုချင်းစီအတွက် သုံးသပ်ချက်များ
- ၇။ ကျေးရွာဖွံ့ဖြိုးရေး ကော်မတီဝင်များ ရွေးချယ်ခြင်းနှင့် ကျေးရွာဖွံ့ဖြိုးရေး အစီအစဉ် ဆောင်ရွက်မှု မှတ်တမ်းဓာတ်ပုံများ
- ၈။ ကျေးရွာဖွံ့ဖြိုးရေး ကော်မတီဝင်များစာရင်း
- ၉။ ကျေးရွာအချက်အလက် (ပုံစံ ၁)
- ၁၀။ စီမံကိန်းစက်ဝန်း အချိန်ဇယား (ပုံစံ ၂)
- ၁၁။ ကျေးရွာဖွံ့ဖြိုးရေး ဦးစားပေးအစီအစဉ် (ပုံစံ ၃)
- ၁၂။ ကျေးရွာအုပ်စု စီမံကိန်းလုပ်ငန်းခွဲ ရွေးချယ်ခြင်း (ပုံစံ ၄)
- ၁၃။ အစည်းအဝေးမှတ်တမ်းများ
- ၁၄။ ကျေးရွာမှကြိုတွေ့နေရသည့် အခက်အခဲအတားအဆီးများ
- ၁၅။ ကျေးရွာမှ နောင်လာမည့် (၅)နှစ်အတွင်း မျှော်မှန်းထားသည့် ဖွံ့ဖြိုးရေးလုပ်ငန်းစဉ်များ
- ၁၆။ ကျေးရွာမှ အဆိုပြုထားသည့် အသက်မွေးဝမ်းကျောင်းဆိုင်ရာ အထောက်အကူပြု သင်တန်းများ
- ၁၇။ ကျေးရွာဖွံ့ဖြိုးရေး စီမံချက် အရည်အသွေး ထိန်းချုပ်မှု (Checklist for VDP)

# မိုးညိုမြို့နယ်မြေပုံ



## ရည်ညွှန်းချက်

- မြို့နယ်ရုံးစိုက်ရာမြို့
- ကျေးရွာအုပ်စု
- ကျေးရွာခွဲများ
- မြို့နယ်နယ်နိမိတ်
- ကျေးရွာအုပ်စုနယ်နိမိတ်
- ကတ္တရာ/ဂဝံ/မြေသားလမ်း
- ရဲစခန်း
- မြို့နယ်/တိုက်နယ်ဆေးရုံ
- မြစ်/ချောင်း



ကျေးရွာအုပ်စုအညွှန်းပြမြေပုံ

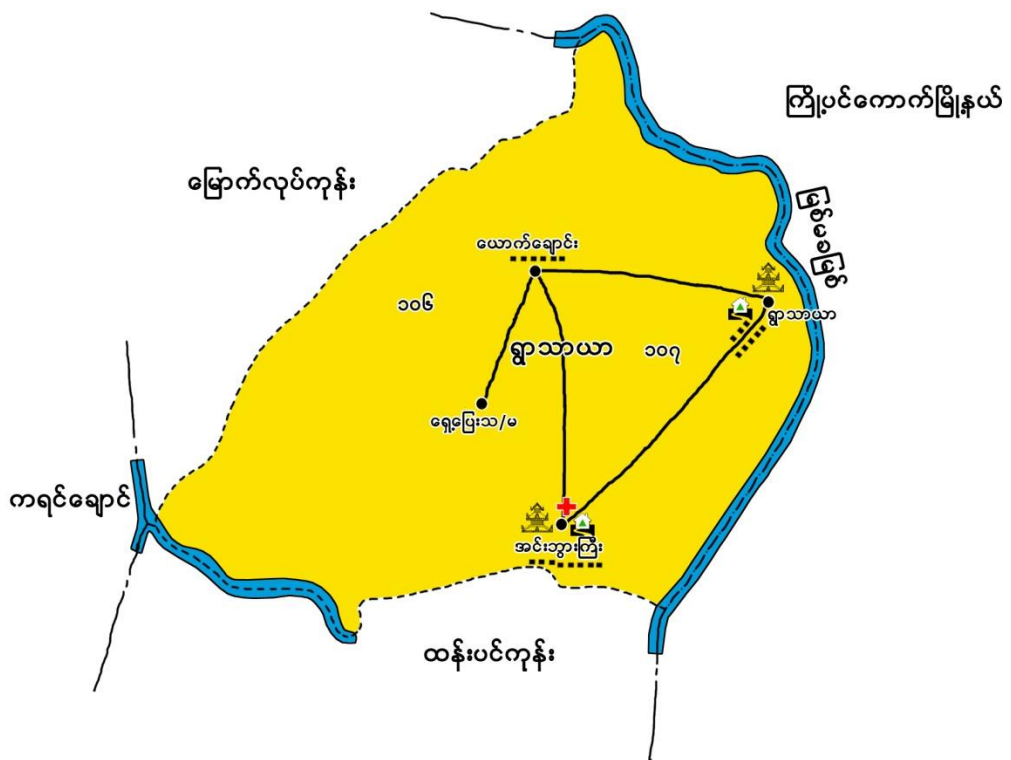
ရွာသာယာ

မိုးညိုမြို့နယ်

သာယာဝတီခရိုင်

ပဲခူးတိုင်းဒေသကြီး

စကေး ၃ လက်မ = ၁ မိုင်



ညွှန်းပြချက်

	ကျေးရွာအုပ်စုနယ်နိမိတ်		ဘုန်းကြီးကျောင်း
	ဂဝံလမ်း		ဘောလုံးကွင်း
	မြေသားလမ်း		မြို့နယ်ဆေးရုံ
	နွေရာသီလမ်း		တိုက်နယ်ဆေးရုံ
	မြစ်ချောင်း		ကျေးလက်ကျန်းမာရေးဌာန
	မြေရိုင်း		ကျေးလက်ကျန်းမာရေးဌာနခွဲ
	စိုက်ပျိုးမြေ		ရဲစခန်း
	စားကျက်မြေ		ရဲတင်း
	စာသင်ကျောင်း		ကျေးရွာလူနေအိမ်ခြေများ





၃။ ရွာသာယာကျေးရွာအုပ်စုတွင် ပါဝင်သောကျေးရွာများစာရင်း

- ၁။ ရွာသာယာကျေးရွာ
- ၂။ အင်းဘွားကြီးကျေးရွာ
- ၃။ ရှေ့ပြေးကျေးရွာ
- ၄။ ရောက်ချောင်းကျေးရွာ

၄။ အင်းဘွားကြီးကျေးရွာ၏ အခြေခံအချက်အလက်များ

အင်းဘွားကြီးကျေးရွာသည် မြန်မာသက္ကရာဇ် (၁၂၇၅)ခုတွင် တည်ထားခဲ့သည့် ရွာကလေးတစ်ရွာ ဖြစ်သည်။ ရွာ၏ ပါတ်ဝန်းကျင်တွင် အင်းအိုင်များပေါများသည်ကို အစွဲပြု၍ ရွာအမည်ကို “အင်းဘွားကြီး” ဟု အမည်ပေးခဲ့ကြခြင်း ဖြစ်ပါသည်။

မိုးညိုမြို့၏အရှေ့မြောက်ဖက် (၂၅)မိုင်ခန့် နှင့် ကြို့ပင်ကောက်မြို့၏ အနောက်ဖက် (၁၆) မိုင်ခန့် အကွာတွင် တည်ရှိပြီး ကြို့ပင်ကောက်မြို့နယ်နှင့် ပိုမိုနီးစပ်မှုရှိပါသည်။ ကျေးရွာအတွင်းလမ်း (၁)လမ်း သာရှိပြီး တောင်ဘက်တွင်း ထန်းပင်ကုန်းအုပ်စုနှင့်လည်းကောင်း မြောက်ဘက်တွင် ရွာသာယာကျေးရွာဖြင့်လည်းကောင်း ဆက်သွယ်ထားသည်။

လမ်းပန်းဆက်သွယ်ရေး အလွန်ခက်ခဲပြီး နွေရာသီတွင် မြေသားလမ်းများ မှာ သွားလာနိုင်သော် လည်း မိုးရာသီတွင် ရွှံ့နွံများထူထပ်ပြီး ရေလွှမ်းမိုးမှုများ နှစ်စဉ်ကြုံတွေ့ရသဖြင့် ရေလမ်းခရီးဖြင့်သာ သွားလာ နိုင်ပါသည်။ အုပ်ချုပ်မှုအနေအထားအရ မိုးညိုမြို့နယ်အပိုင်ဖြစ်သော်လည်း ကြို့ပင်ကောက်မြို့နယ်နှင့်ပိုမိုနီးစပ် မှု ရှိသောကြောင့် ကျေးရွာ၏ စီးပွားရေး၊ လူမှုရေး၊ ပညာရေး၊ ကျန်းမာရေးကိစ္စများကို ကြို့ပင်ကောက်မြို့ကို သာ မှီခိုအားထားကြရသည်။အထူးသဖြင့် မိုးရာသီတွင်အင်းဘွားကြီးရွာသို့ သွားလာရန် အလွန်ခက်ခဲလှသည်။ မိုးညိုမှသွားမည်ဆိုပါက မိုးညို-မင်းလှ-ကြို့ပင်ကောက်မြို့များမှတစ်ဆင့်(၆၀)မိုင်ခန့်ဆိုင်ကယ်ဖြင့်သွားရပါသည်။

ထို့ကြောင့် အင်းဘွားကြီးကျေးရွာ၏ အဓိကလိုအပ်ချက်သည် လမ်းပန်းဆက်သွယ်ရေး ကောင်း မွန်ရန် ဖြစ်သော်လည်း ယင်းကျေးရွာလူထု၏ အဓိကလိုအပ်သောလမ်းများမှာ ကြို့ပင်ကောက်မြို့နယ်နှင့်ဆက် သွယ်သောလမ်းများဖြစ်နေသောကြောင့် ဤ လူထုဗဟိုပြုစီမံကိန်းမှ အကောင်အထည်ဖော်ဆောင်ရွက်နေသည့် မိုးညိုမြို့နယ်အတွင်းမပါဝင်သောကြောင့် အခက်အခဲများကြုံတွေ့နေရကာ ပထမအကြိမ်အစည်းအဝေး ကျင်းပ စဉ်က အခြားလိုအပ်ချက်များကိုသာ တင်ပြတောင်းဆိုခဲ့ကြသည်။

ကျောက်ဝကျေးရွာတွင် အိမ်ခြေပေါင်း ( ၁၆၆ )အိမ်၊ အိမ်ထောင်စုပေါင်း( ၁၆၆ )စုရှိပြီး လူဦးရေ အနေဖြင့် ကျား ( ၂၀၈ )ဦး၊ မ ( ၃၃၀ )ဦး၊ စုစုပေါင်း ( ၅၃၈ )ဦး နေထိုင်လျက်ရှိသည်။ ကျေးရွာ၏အဓိက အသက်မွေးဝမ်းကြောင်းလုပ်ငန်းမှာ လယ်ယာလုပ်ငန်းသာဖြစ်ပါသည်။



## လူထုပူးပေါင်းပါဝင်သော လူမှုဆန်းစစ်ခြင်းနှင့် အကဲဖြတ်ခြင်းလုပ်ငန်းစဉ်(PSA/PRA) အကျဉ်းချုပ်

စဉ်	အကြောင်းအရာ	ရက်စွဲ	ဦးတည်အုပ်စု	တက်ရောက်သူပေါင်း			အဓိကဆွေးနွေးချက်များ
				ကျား	မ	ပေါင်း	
၁	ကျေးရွာအရင်းမြစ်ပြမြေပုံ (Social Map & Resource Map)	၁၁.၂.၁၇	စေတနာ့ဝန်ထမ်းရာအိမ်မှူးရပ်မိရပ်ဖ	၄၆	၆၉	၁၁၅	ကျေးရွာတွင်ထင်ရှားသောအမှတ်အသားများ၊ အဆောက်အဦများ၊ လမ်းပန်းဆက်သွယ်ရေးအခြေအနေ၊ ပိုင်ဆိုင်သောအရင်းအမြစ်များ သိစေရန်။
၂	ဥစ္စာဓနကြွယ်မှုအဆင့်သတ်မှတ်ခြင်း (Wealth Ranking)	။	စီ/ထောက်ကော်မတီ ကျေးရွာလူထု	၄၆	၆၉	၁၁၅	ကျေးရွာအတွင်းရှိလူမှုစီးပွားရေးအခြေအနေအလိုက် အဆင့်သတ်မှတ်ချက်၊ စီမံကိန်းမှ ၎င်းတို့အားအကျိုးသက်ရောက်မှုရှိ/မရှိသိသာစေရန်။
၃	ရာသီခွင်ပြပြက္ခဒိန် (Seasonal Calendar)	။	။	၄၆	၆၉	၁၁၅	ကျေးရွာ၏ (၁)နှစ်ပတ်လုံးကွဲပြားသောအချိန်၊ ပြက္ခဒိန်ကိုအသုံးပြုပြီး စီမံကိန်း အကောင်အထည်ဖော်ရန် လူများအလိုက် အဓိကဆောင်ရွက်သည့်အခြေအနေ (ဥပမာ- ငွေရေးကြေးရေး၊ အစားအစာ၊ ကျန်းမာရေး )
၄	အဖွဲ့အစည်းများ ချိတ်ဆက်ပုံ (Venn Diagram)	။	။	၄၆	၆၉	၁၁၅	ကျေးရွာအတွင်းတက်ကြွစွာလှုပ်ရှားနေသော အဖွဲ့အစည်းများ၊ အာဏာရှိသောအဖွဲ့အစည်းတို့၏ ချိတ်ဆက်အရေးပါပုံ။
၅	ပင့်ကူအိမ်ပုံဖြင့် ကျား/မ ကဏ္ဍဆန်းစစ်ချက် (Spider Web)	။	စေတနာ့ဝန်ထမ်းအမျိုးသား/သမီးများ	၄၆	၆၉	၁၁၅	အမျိုးသမီးများနှင့် အမျိုးသားများ တန်းတူအခွင့်အရေးရရှိစေနိုင်သည့် အကြောင်းအရင်းဖော်ထုတ်ခြင်း ကျား/မ ကဏ္ဍဆန်းစစ်ခြင်း။
၆	အမျိုးသားများ လက်တလောကြို တွေ့နေရသည့် အခက်ခဲများ (Men needs)	။	စေတနာ့ဝန်ထမ်းအမျိုးသားများ	၄၆	-	၄၆	ကျေးရွာဖွံ့ဖြိုးစေရန်အတွက် ရင်ဆိုင်နေရသော အတားအဆီးပြဿနာများနှင့် လိုအပ်ချက်များ။
၇	အမျိုးသမီးများ လက်တလောကြို တွေ့နေရသည့် အခက်ခဲများ (Women Needs)	။	စေတနာ့ဝန်ထမ်းအမျိုးသမီးများ	-	၆၉	၆၉	ကျေးရွာဖွံ့ဖြိုးစေရန်အတွက် ရင်ဆိုင်နေရသော အတားအဆီးပြဿနာများနှင့် လိုအပ်ချက်များ။

## လူမှုရေးအရင်းအမြစ်ပြုပြင်ဆင်သုံးခြင်း



ကျန်းမာရေးအခြေအနေ

ကျေးရွာတွင် ကျန်းမာရေးဆေးပေးခန်းမရှိပဲ သာမန်ဆေးကုသမှုများ ခံယူရန်ပင်အခက်အခဲများကြုံတွေ့လျှက်ရှိပြီး အရေးပေါ်အခြေအနေများကြုံတွေ့လာပါက ကြိုပင်ကောက်မြို့သို့သာသွားကြရသည်။ အထူးသဖြင့်မိုးရာသီအချိန်တွင် လမ်းပန်းဆက်သွယ်ရေးအခက်အခဲကြောင့် အသက်ဆုံးရှုံးမှုများကြုံတွေ့ရပါသည်။

### သောက်သုံးရေအခြေအနေ

ကျေးရွာအတွင်း ရေတွင်း( ၇ )တွင်းနှင့်ရေတုံကင် (၄၀)တွင်းရှိပြီး အများစုမှာ နွေရာသီတွင်သောက်သုံးရေရရှိရန် အခက်အခဲများကြုံတွေ့ရပါသည်။ ရေတွင်းများမှာလည်း အသုံးပြုနိုင်ခြင်းမရှိတော့ခြင်းကြောင့် ရေတုံကင်များကိုသာအားကိုးအသုံးပြုရပါသည်။ ရေအရည်အသွေးမှာလည်းကောင်း၊ မွန်ခြင်းမရှိသော ရေပါများသာတွေ့ရပါသည်။

### ပတ်ဝန်းကျင်အရင်းအမြစ်

အင်းဘွားကြီးကျေးရွာ၏ အဓိကစီးပွားရေးလုပ်ငန်းမှာ လယ်ယာလုပ်ငန်းလုပ်ကိုင်ခြင်းဖြစ်ပြီး ရွာ၏ပတ်ဝန်းကျင်တွင် အင်းအိုင်ချောင်းမြောင်းများကို အများအပြားတွေ့ရပါသည်။

### အခြား

ကျေးရွာ၏တောင်ဖက်ထိပ်တွင် စေတီတစ်ဆူတည်ထားကိုးကွယ်လျက်ရှိပြီး ရွာလယ်တွင် ဘုန်းတော်ကြီးကျောင်းရှိပါသည်။ ကျေးရွာအတွင်း အခြေခံပညာမူလတန်းကျောင်း ရှိပါသည်။ ကျေးရွာ၏ အနောက်နှင့် တောင်ဘက်တွင် ထန်ပင်ကုန်းအုပ်စုနှင့် ဆက်သွယ်ထားသောမြေသားတာလမ်းရှိပြီး အရှေ့မြောက်ဘက်တွင်ရွာသာယာရွာဖြင့်ဆက်သွယ်ထားသောလမ်းရှိပါသည်။

### အိမ်ထောင်စုများအခြေအနေ

အင်းဘွားကြီးကျေးရွာသည် မိုးညိုမြို့နယ်၊ ရွာသာယာအုပ်စု အတွင်းရှိ ကျေးရွာတစ်ရွာ ဖြစ်ပြီး စုစုပေါင်းအိမ်ခြေ (၁၆၆) အိမ်၊ အိမ်ထောင်စုပေါင်း (၁၆၆)စု ရှိပြီး လူဦးရေအနေဖြင့် ကျား(၂၀၈)ဦး၊ မ(၃၃၀)ဦးပေါင်း (၅၃၈) ဦးနေထိုင်လျက်ရှိပါသည်။

### လမ်းပန်းဆက်သွယ်ရေးအခြေအနေ

အင်းဘွားကြီးကျေးရွာသည် မိုးညိုမြို့နယ်၊ ရွာသာယာအုပ်စု တွင်တည်ရှိပြီး လမ်းပန်းဆက်သွယ်ရေးအလွန်ခက်ခဲသောကျေးရွာတစ်ရွာ ဖြစ်ပါသည်။ ကျေးရွာချင်းဆက်လမ်းများမှာ မြေသားလမ်းများဖြစ်သဖြင့် နွေရာသီတွင်သာ သွားလာနိုင်ပြီး မိုးရာသီတွင် ဆိုင်ကယ်/ကား သွားလာနိုင်ခြင်း မရှိပဲ ခြေလျှင် ခရီးသာ သွားလာနိုင်ပါသည်။ မိုးညိုမှ သွားမည်ဆိုလျှင် မင်းလှကြိုပင်ကောက်မြို့များမှပတ်၍သွားလာရသည်။ ပထဝီအနေအထား အရ မြေနိမ့်ပိုင်း အင်းအိုင်ချောင်းမြောင်းများပေါများပြီး ဖွံ့ဖြိုးမှုအလွန်နောက်ကျသည့်ကျေးရွာဖြစ်ပါသည်။ မိုးညိုမြို့ နှင့် (၂၅)မိုင်ခန့်၊ ကြိုပင်ကောက်မြို့နှင့် (၁၆ )မိုင်ခန့် ကွာဝေးသဖြင့် စီးပွားရေး၊ လူမှုရေး၊ ကျန်းမာရေး၊ ပညာရေးကိစ္စများကို အနီးစပ်ဆုံးကြိုပင်ကောက်မြို့သို့သာ သွားရောက်ကြရသည်။



## ဥစ္စာနေကြွယ်ဝမှုအဆင့်သတ်မှတ်ခြင်းနှင့်သုံးသပ်ချက်

ဥစ္စာနေ ကြွယ်ဝမှု အဆင့် သတ်မှတ်ခြင်း		နေ့စွဲ - ၀၁.၂.၂၀၁၇
အင်းဘူးကြီးကျေးရွာ	ပိုင်ဆိုင်မှုများအခြေအနေ	အိမ်ထောင်စုအရေအတွက်
အဆင်ပြေသော မိသားစု ၀	လယ် ( ၁၅ )စတု၊ တိုင်း(၁၀)စတု၊ နွား (၃)စတု၊ အထက်၊ ခွန်ခင်း၊ ချွေတေ့စက်၊ လယ်ထွန်စက်၊ ဆိုင်ကယ်၊ ရေတင်စက်၊ တိုက်ခဲအိမ်၊ သစ်သားအိမ် အစားအစာပုဂံပု - ခိုလှုံ	<b>၁၅</b>
အလယ်အလတ် မိသားစု ၂	လယ် ( ၁၀ ) စတု၊ အောက်၊ နွား (၁)စတု၊ ဆိုင်ကယ် သစ်သားအိမ်၊ ရေတင်စက် အစားအစာပုဂံပု - လှံလှံလတ်	<b>၅၀</b>
လားမန် မိသားစု ၃	လယ်လှံလှံလတ်စား ( လယ်လှံလှံလတ် ) စတု၊ မိ၊ အိမ် အစားအစာပုဂံပု - လှံလှံလတ်	<b>၉၉</b>
<b>စုစုပေါင်းအိမ်ခြေ</b>		<b>၁၆၄</b>

### ဥစ္စာနေကြွယ်ဝမှုအဆင့်သတ်မှတ်ခြင်းသုံးသပ်ချက်

အင်းဘူးကြီးကျေးရွာ၏ အခြေခံစီးပွားရေးလုပ်ငန်းဖြစ်သော လယ်ယာစိုက်ပျိုးခြင်း လုပ်ငန်း အပေါ် မူတည်ပြီး ကျေးရွာလူထု၏ ဥစ္စာနေကြွယ်ဝမှုကို အောက်ပါအတိုင်းအဆင့်သုံးဆင့်ဖြင့်ခွဲခြားနိုင်ပါသည်။

ကျေးရွာတွင် အိမ်ခြေပေါင်း (၁၆၆)အိမ်ရှိသည့်အနက် အဆင်ပြေသောမိသားစု အနေဖြင့် (၁၇)အိမ်ခန့် သာရှိပြီး အလယ်အလတ်မိသားစုမှာ (၅၀)အိမ်ရှိပါသည်။ လက်လှံလှံ လက်စား သားမန်မိသားစု (၉၉) အိမ် ရှိသည့် အတွက် ရွာ၏အများစုမှာ စီးပွားရေးနိမ့်ကျကြောင်းတွေ့ရပါသည်။

အဆင်ပြေသောမိသားစုများသည် လယ်ကိုင်(၁၅)ဧကအထက် ကိုင်း(၁၀)ဧကခန့်လှည့်နွား၊ ဖောကာ၊ ရေတင်စက်၊ ချွေလှေစက်နှင့် မော်တော်ဆိုင်ကယ်များကို ပိုင်ဆိုင်ကြပြီး တိုက်ခဲအိမ်၊ သစ်သားအိမ်များဖြင့် နေနိုင်ကြသည်။ ဝမ်းစာအနေဖြင့် ပိုလှုံမှုရှိကြပါသည်။

အလယ်အလတ်မိသားစုများသည် လယ်(၁၀)ဧကအောက်၊ မော်တော်ဆိုင်ကယ်၊ နွား၊ ရေတင်စက်များ ကိုပိုင်ဆိုင်ကြပြီး သစ်သားအိမ်ဖြင့်နေနိုင်ကြသည်။ ဝမ်းစာအနေဖြင့် ဖူလုံမှုသာရှိကြပါသည်။

သားမန်မိသားစုများ မှာ လယ်၊ ကိုင်းတို့ကိုပိုင်ဆိုင်ခြင်းမရှိပဲ လက်လှံလှံလက်စားကျပ်လှံလှံလတ်များဖြင့် ပြီး စက်ဘီးလောက်သာ ပိုင်ဆိုင်ကြပါသည်။ နေအိမ်များမှာ ဝါးသက်ငယ်မိုးအိမ်များသာ ဖြစ်သည်။ ဝမ်းစာအနေ ဖြင့် ဖူလုံမှုမရှိပါ။

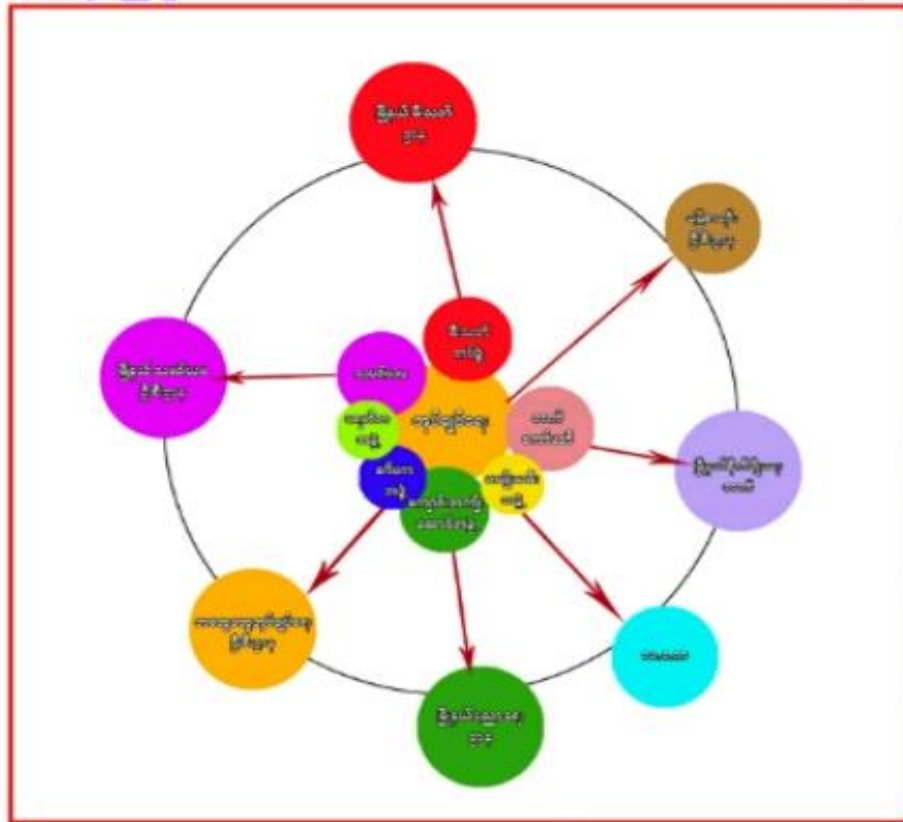
ထို့ကြောင့် အင်းဘူးကြီးရွာတစ်ရွာလုံး အနေဖြင့် မြှင့်သုံးသပ်ကြည့်မည်ဆိုလျှင် စီးပွားရေးအလွန်နိမ့် ပါးသောကျေးရွာဖြစ်ကြောင်း သုံးသပ်တွေ့ရှိရပါသည်။



# အဖွဲ့အစည်းများချိတ်ဆက်ပုံနှင့်သုံးသပ်ချက်

အင်းဘူးကြီးရွာ

နေ့စွဲ - ၀၁.၂၂.၂၀၁၇



အဖွဲ့အစည်းချိတ်ဆက်ပုံ သုံးသပ်ချက်

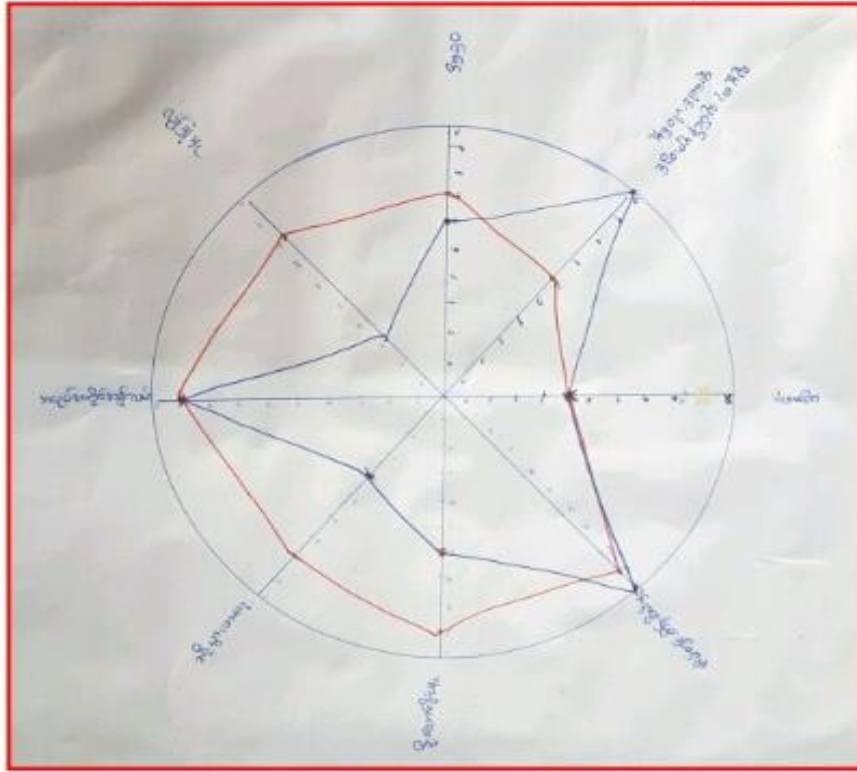
အင်းဘူးကြီးကျေးရွာတွင် အဓိကအနေဖြင့် အုပ်ချုပ်ရေးအဖွဲ့ကဦးဆောင်၍ ရပ်ရေးရွာရေးကို ဆောင်ရွက်နေပြီး ယင်းအုပ်ချုပ်ရေးအဖွဲ့နှင့် ချိတ်ဆက်၍ သမဝါယမအသင်း၊ ကျောင်းကော်မတီ၊ ဂေါ်ပကအဖွဲ့၊ ပရဟိတအဖွဲ့၊ အမျိုးသားအဖွဲ့၊ အမျိုးသမီးအဖွဲ့၊ အမျိုးသမီးရေးရာ၊ ဘဏ်ကော်မတီ၊ မီးသတ်တပ်ဖွဲ့ စသည့် အသင်းအဖွဲ့များ ဖွဲ့စည်းကာ ရပ်ရွာကိစ္စများကို ပူးပေါင်းဆောင်ရွက်လျက်ရှိပါသည်။

မြို့နယ်ရှိဌာနဆိုင်ရာများနှင့်လည်း ချိတ်ဆက်ဆောင်ရွက်လျက်ရှိရာ မြို့နယ်သမဝါယမဦးစီးဌာန၊ ပညာရေးဌာန၊ စိုက်ပျိုးရေးဘဏ်၊ မြို့နယ်မီးသတ်၊ မြေစာရင်းဌာန၊ ထွေထွေအုပ်ချုပ်ရေးဦးစီးဌာန၊ တို့ဖြင့် အဓိကဆက်သွယ်ဆောင်ရွက်လျက်ရှိပါသည်။ မြို့နယ်လူဝင်မှုကြီးကြပ်ရေးဦးစီးဌာနမှလည်း မှတ်ပုံတင် နှင့်အိမ်ထောင်စုစာရင်းများကို မကြာခင်ကွင်းဆင်းဆောင်ရွက်ပေးလေ့ရှိပါသည်။

# ပင့်ကူအိမ်နှင့်သုံးသပ်ချက်

အင်းဘူးကြီးရွာ

နေ့စွဲ - ၁၁.၂.၂၀၁၇



## ပင့်ကူအိမ် သုံးသပ်ချက်

အင်းဘူးကြီးကျေးရွာရှိ အမျိုးသား/အမျိုးသမီးများ၏ လူနေမှုပုံစံကို သိရှိနိုင်ရန် ပင့်ကူအိမ်သုံးသပ်ချက် ဖြင့်သုံးသပ် လေ့လာကြည့်ရာတွင် ပညာရေးတွင်လက်လှမ်းမီမှု နှင့် အလုပ်အကိုင်အခွင့်အလမ်းများတွင် အမျိုးသမီး များသည် အမျိုးသားများနှင့်တန်းတူရင်ပေါင်တန်းနိုင်သည့် အနေအထားတွင်ရှိပါသည်။ ရပ်ရေးရွာရေးဦးဆောင်မှုပိုင်း၊ ဝင်ငွေရှာနိုင်မှု၊ လုံခြုံမှုနှင့် ခရီးသွားလာမှုများကို အမျိုးသားအများစုဆောင်ရွက်ကြပြီး အမျိုးသမီးများမှာ အမျိုးသား များလောက် မဆောင်ရွက်နိုင်ကြပါ။

အင်းဘူးကြီးကျေးရွာမှ အမျိုးသမီးအများစုသည် မိမိအိမ်ထောင်မှုကိုသာ အဓိကထား ဆောင်ရွက်လေ့ ရှိပြီး လူမှုရေးလုပ်ငန်းများတွင်လည်း အမျိုးသားများထက် ပိုမိုတက်ကြွစွာပါဝင်ဆောင်ရွက်လေ့ရှိကြောင်း လေ့လာသိ ရှိရပါသည်။

## အရင်းအမြစ်များပိုင်ဆိုင်မှုပိုင်ဆိုင်မှု ခွဲခြမ်းစိတ်ဖြာခြင်း

အင်းဘူးကြီးရွာ

နွေ - ၂၀၂၂

အရင်းအမြစ်ပိုင်ဆိုင်မှု အသုံးစရိတ် ခွဲခြမ်းစိတ်ဖြာခြင်း		
အင်းဘူးကြီးကျေးရွာ		
အမျိုးသား	အမျိုးသမီး	အမျိုးသား + အမျိုးသမီး
<div style="background-color: #00FF00; padding: 5px; margin-bottom: 5px;">ဇွား</div> <div style="background-color: #FF00FF; padding: 5px; margin-bottom: 5px;">ဇော်ဇော်ကား</div> <div style="background-color: #00FFFF; padding: 5px; margin-bottom: 5px;">လှည်း</div> <div style="background-color: #FFD700; padding: 5px; margin-bottom: 5px;">ရေစက်</div> <div style="background-color: #008080; padding: 5px; margin-bottom: 5px;">ထွန်စက်</div> <div style="background-color: #FFD700; padding: 5px; margin-bottom: 5px;">ခွေလှေစက်</div>	<div style="background-color: #FF0000; padding: 5px; margin-bottom: 5px;">ဘင်ဆင်စက်</div> <div style="background-color: #FF0000; padding: 5px; margin-bottom: 5px;">မီးဖိုချောင်သုံးစရိတ်</div>	<div style="background-color: #00FFFF; padding: 5px; margin-bottom: 5px; display: inline-block;">ထိုင်းကွင်း</div> <div style="background-color: #FF00FF; padding: 5px; margin-bottom: 5px; display: inline-block;">ဆိုင်ကယ်</div> <div style="background-color: #008000; padding: 5px; margin-bottom: 5px; display: inline-block;">လယ်ကွင်း</div> <div style="background-color: #FFD700; padding: 5px; margin-bottom: 5px; display: inline-block;">ရေတန်</div> <div style="background-color: #00FF00; padding: 5px; margin-bottom: 5px; display: inline-block;">စာသင်ကျောင်း</div> <div style="background-color: #0080FF; padding: 5px; margin-bottom: 5px; display: inline-block;">အိမ်</div> <div style="background-color: #FF0000; padding: 5px; margin-bottom: 5px; display: inline-block;">တော်ရေကွင်း</div> <div style="background-color: #0000FF; padding: 5px; margin-bottom: 5px; display: inline-block;">တော်တီး</div>

### အရင်းအမြစ်များပိုင်ဆိုင်မှုအသုံးချမှုတို့ကို သုံးသပ်ချက်

အင်းဘူးကြီးကျေးရွာရှိ အမျိုးသား/အမျိုးသမီးများ၏ အရင်းအမြစ်များကိုပိုင်ဆိုင်မှုပိုင်ဆိုင်မှု အသုံးချမှု တို့ ကိုလေ့လာကြည့်ရာတွင် ကျေးရွာရှိလူ့အရင်းအမြစ်များဖြစ်သည့် လယ်၊ ကိုင်၊ စက်ရေတွင်း၊ စက်ဘီး၊ ဆိုင်ကယ်၊ ရေကန်၊ အိမ် စသည့်တို့ကို အားလုံးတန်းတူပိုင်ဆိုင် အသုံးပြုကြကြောင်း သိရပါသည်။

အမျိုးသားများသာအသုံးပြုသည့် အရင်းအမြစ်များမှာ ကား၊ လယ်ထွန်စက်၊ ဇွား၊ လှည်း၊ ခွေလှေစက် များဖြစ်ပြီး အမျိုးသမီးများအသုံးချမှု လွန်စွာနည်းပါးသည်ကို တွေ့ရပါသည်။ အမျိုးသမီးများသာ ပိုင်ဆိုင်အသုံးချနိုင် သည့်အရင်းအမြစ်မှာ အပ်ချုပ်စက်နှင့်မီးဖိုချောင်သုံးပစ္စည်းများသာ ရှိကြောင်းသိရပါသည်။



# ရာသီခွင်ပြ ပြက္ခဒိန်ဖြင့် သုံးသပ်ခြင်း

စက်တင်ဘာလ ၅ ရက်		ရာသီခွင်ပြ ပြက္ခဒိန်											
ရက်စွဲ	ပတ်စပတ်	အင်္ဂါ	ဗုဒ္ဓဟူး	သောတနင်္ဂနွေ	အင်္ဂါ	ဗုဒ္ဓဟူး	သောတနင်္ဂနွေ	အင်္ဂါ	ဗုဒ္ဓဟူး	သောတနင်္ဂနွေ	အင်္ဂါ	ဗုဒ္ဓဟူး	သောတနင်္ဂနွေ
၁။ ရာသီဥတု	☀️	☀️	☀️	☀️	☀️	☀️	☀️	☀️	☀️	☀️	☀️	☀️	☀️
၂။ စိုက်ပျိုးရေး	🌱	🌱	🌱	🌱	🌱	🌱	🌱	🌱	🌱	🌱	🌱	🌱	🌱
၃။ ကျန်းမာရေး	🏥	🏥	🏥	🏥	🏥	🏥	🏥	🏥	🏥	🏥	🏥	🏥	🏥
၄။ ပွဲတော်	🎉	🎉	🎉	🎉	🎉	🎉	🎉	🎉	🎉	🎉	🎉	🎉	🎉
၅။ မင်္ဂလာဆောင်	💍	💍	💍	💍	💍	💍	💍	💍	💍	💍	💍	💍	💍
၆။ မွေးမြူရေး	👶	👶	👶	👶	👶	👶	👶	👶	👶	👶	👶	👶	👶

## သုံးသပ်ချက်

အင်းဘူးကြီးကျေးရွာတွင် တစ်နှစ်တာကာလပတ်လုံး အနေဖြင့် ရာသီဥတုစိုက်ပျိုးရေး၊ မွေးမြူရေး၊ ကျန်းမာရေး၊ လမ်းပန်းဆက်သွယ်ရေး၊ ပွဲတော်များကျင်းပမှု၊ ဝင်ငွေ/ထွက်ငွေ စသည့်အခြေအနေများကို သိရှိနိုင်ရန်အတွက် ရာသီခွင်ပြ ပြက္ခဒိန်ဖြင့် သုံးသပ်ကြည့်ရာတွင် အောက်ပါအတိုင်း တွေ့ရပါသည်။

ရာသီဥတုအနေဖြင့် တပေါင်းလ၊ တန်ခူးလ၊ ကဆုန်လများတွင် ပူပြင်းခြောက်သွေ့ပြီး နယုန်လတွင် မိုးစတင်ရွာလေ့ရှိပါသည်။ ဝါဆို၊ ဝါခေါင်၊ တော်သလင်း လများသည့် မိုးများသည့်လများဖြစ်ပြီး သီတင်းကျွတ်လမှ စ၍ မိုးနဲပါးပြီး တန်ဆောင်မုန်း၊ နတ်တော်၊ ပြာသို၊ တပို့တွဲလများသည် ဆောင်းရာသီဖြစ်သည်။

စိုက်ပျိုးရေးအနေဖြင့် တန်ခူးလ၊ ကဆုန်လများတွင် မိုးကြိုနှမ်းများစတင်စိုက်ပျိုးလေ့ရှိပြီး နယုန်၊ ဝါဆို လများတွင် စပါးစိုက်ပျိုးကြပါသည်။ ဆောင်းသီးနှံအနေဖြင့် မတ်ပဲကို တော်သလင်း၊ သီတင်းကျွတ်လများ တွင် စိုက်ပျိုးကြပါသည်။ သီးနှံထွက်ရှိမှုအနေဖြင့် နယုန်လနှင့်ဝါဆိုလများတွင် မိုးကြိုနှမ်းထွက်ပြီးသီတင်းကျွတ်၊ တန်ဆောင် မုန်းလများတွင် စပါးထွက်ပါသည်။ မတ်ပဲကို တပို့တွဲလ၊ တပေါင်းလများတွင် ရိတ်သိမ်းလေ့ရှိပါသည်။

မွေးမြူရေးအနေဖြင့် စီးပွားဖြစ်မွေးမြူရေးလုပ်ငန်းများမရှိပဲ တစ်ပိုင်တစ်နိုင်သာ ကြက်၊ ဝက်၊ ဘဲ၊ နွား၊ ဆိတ်နှင့် ငါးမွေးမြူခြင်းတို့ကို လုပ်ကိုင်ကြပါသည်။

ကျန်းမာရေးအနေဖြင့် မိုးရာသီတွင် ကလေးများ သွေးလွန်တုတ်ကွေးရောဂါ ဖြစ်တတ်သည်မှ လွဲ၍ ဆိုးဝါးသောကူးစက်ရောဂါများ ခံစားရခြင်းမရှိပါ။

လမ်းပန်းဆက်သွယ်ရေးအနေဖြင့် မိုးရာသီတွင် အခက်ခဲဆုံးကြုံတွေ့ရပြီး နယုန်လမှစတင်ပြီးသီတင်းကျွတ်လအထိ ရေလွှမ်းမိုးနေသဖြင့် စက်လှေများဖြင့်သာ သွားလာနိုင်ပါသည်။ ကျန်သည့်လများတွင်လည်း အနီးစပ်ဆုံးဖြစ်သည့် ကြို့ပင်ကောက်သို့သာ အဓိကသွားရောက်ကြသည်။ မိုးညိုမြို့သို့လာမည်ဆိုလျှင် ကြို့ပင်ကောက်၊ မင်းလှမြို့များမှ တဆင့် သွားလာကြရပါသည်။

ပွဲတော်များအနေဖြင့် တန်ခူးလတွင်သင်္ကြန်ပွဲ၊ တော်သလင်းလတွင်လှေပြိုင်ပွဲနှင့်သီတင်းကျွတ်လတွင် မီးထွန်းပွဲနှင့်တပို့တွဲလတွင်ထမနဲထိုးပွဲများကို ပျော်ရွှင်စွာကျင်းပလေ့ ရှိပါသည်။

ကျေးရွာတွင် ဝါခေါင်၊ တော်သလင်း၊ သီတင်းကျွတ်လများတွင် ဝင်ငွေများပြီး ပြာသိုလတွင်လည်း သီးနှံများပေါ်ထွက်သဖြင့် ဝင်ငွေကောင်းကြသည်။

**အင်းဘူးကြီးကျေးရွာ အမျိုးသား/အမျိုးသမီးများ၏  
အခက်အခဲပြဿနာများ**

**အခက်အခဲပြဿနာများ (အမျိုးသား)**

- (၁) လမ်းပန်းဆက်သွယ်ရေး အခက်အခဲ
- (၂) မိုးဒဏ်ဒဏ်ရောက်ရှိပြီး ရွာအသားရပ်ရပ်လမ်းပန်းဆက်သွယ်မှု အခက်အခဲ  
ကြောင့် ပညာရေး + ကျေး
- (၃) များစွာ အခက်အခဲ (ဆရာ/မ မလုံလောက် | လမ်းမကောင်း | စာကြည့်တိုက် | ဝင်ငွေမကောင်း )
- (၄) ကျန်းမာရေး အခက်အခဲ (ဆေးပေးချိန် မရှိ | နူနုဖုလဆရာမ မရှိ | ဆေးပေးရန် မရှိ | အခက်အခဲများရှိ )
- (၅) စီးပွားရေး အခက်အခဲ ( ခိုင်းပျိုးစားရိတ် မလုံလောက် | ကျေးရွာခြား ဆက်လက် ကြီးထွား | လမ်းပန်းဆက်သွယ်မှု  
မကောင်းကြောင့် | စားနပ်ရိက္ခာ မလုံလောက် | ခိုင်းပျိုးစားရိတ် မလုံလောက်  
သက်တမ်းရှည်ရေး )
- (၆) လမ်းပန်းဆက်သွယ်ရေး အခက်အခဲ ( မြို့နယ်ဆက်သွယ်ရေးလမ်း (အင်းပျိုး → ဆရာမ → ကျေးရွာ → မြို့နယ်) → ကျေးရွာ → ကျေးရွာ )
- (၇) မိလင်ရေး အခက်အခဲ ( မီးလျှပ်စစ်မီးလင်းရေး )
- (၈) ဆေးဝါးအခက်အခဲ ( အပူပေးဆေးဝါး မရှိ )
- (၉) အသားအရေ အခက်အခဲ ( ကုသမှု မရောက်ရှိ | ဆေးဝါး မရှိ )
- (၁၀) အသားအရေ အခက်အခဲ ( ကုသမှု မရောက်ရှိ | ဆေးဝါး မရှိ )

**အခက်အခဲပြဿနာများ (အမျိုးသမီး)**

- ၁။ လမ်းပန်းဆက်သွယ်ရေး → မြို့ပင်ကောင်းအင်း၊ ဖြား၊ ကျေးရွာ၊ လမ်းပန်းဆက်သွယ်ရေး
- ၂။ ပညာရေး အခက်အခဲ → ဆရာ - ဆရာမ
- ၃။ ကျန်းမာရေး အခက်အခဲ → ဆေးပေးချိန် မရှိ၊ ဆရာမ မရှိ၊ ဆေးပေးချိန် မရှိ၊ အခက်အခဲများ
- ၄။ စီးပွားရေး အခက်အခဲ → ဆေးဝါး၊ ခိုင်းပျိုးစားရိတ် / မြို့နယ်၊ မြို့နယ်
- ၅။ အပူပေး အခက်အခဲ → ဆေးဝါး / ဆေးပေးချိန် / မြို့နယ်၊ ကျေးရွာ၊ စစ်ပစ္စည်း
- ၆။ ရေအခက်အခဲ → စက်ရေတွင် ( ၈၅၇၆/၅၀၂ )
- ၇။ မီးအခက်အခဲ → လျှပ်စစ်မီးလင်းရေး ( မရှိပါ )
- ၈။ အသားအရေ အခက်အခဲ → ဆေးဝါး / ဆေးပေးချိန်
- ၉။ ပန်းတက် (ဆေးပေးချိန်) ရောက်စေ



မိုးညိုမြို့နယ်၊ရွာသာယာအုပ်စု၊ အင်းဘွားကြီးကျေးရွာ  
မှတ်တမ်း ဝါတ်ပုံများ



အင်းဘွားကြီးကျေးရွာတောင်ဘက်ရွာအဝင် စေတီနှင့် ထန်းပင်ကုန်းအုပ်စုသို့ သွားသည့်လမ်း



အင်းဘွားကြီးကျေးရွာ ရွာတွင်းလမ်း



အင်းဘွားကြီးကျေးရွာ စိ/ထောက် ကော်မတီဝင်များ



မိုးညိုမြို့နယ်၊ရွာသာယာအုပ်စု၊ အင်းဘွားကြီးကျေးရွာ  
မှတ်တမ်း ဝါတ်ပုံများ



အင်းဘွားကြီးကျေးရွာ ကျေးရွာအဆင့် စီမံခန့်ခွဲမှုသင်တန်း



အင်းဘွားကြီးကျေးရွာ ကျေးရွာအဆင့် စီမံခန့်ခွဲမှုသင်တန်း



အင်းဘွားကြီးကျေးရွာ ကျေးရွာအဆင့် စီမံခန့်ခွဲမှုသင်တန်း



ကျေးရွာအုပ်စုအမည် - အင်းကြီး (လိ)

ကျေးရွာအုပ်စုအမည် - အင်းကြီး (လိ)

ကျေးရွာအမည် - အင်းကြီး (လိ)

စဉ်	အမည်	အဖအမည်	မှတ်ပုံတင် အမှတ်	ရာထူး (VPSC)	ကျား/မ	အသက်	ဆက်သွယ်ရန် ဖုန်းနံပါတ်	လက်မှတ်
၀	ဒေါ်အေးအေး	ဒေါ်အေးအေး	၇/မလှ (မိမိ) ၀၉၂၉၀၄	ကျေးရွာအုပ်စုအမည်	မ	၂၉	၀၉-၂၆၄၄၅၆၀၅၅	မလှ
၂	ဒေါ်အေးအေး	ဒေါ်အေးအေး	၇/မလှ (မိမိ) ၀၉၇၀၉၉	"	မ	၃၇	၀၉-၂၅၈၇၄၀၀၅	အေး
၃	ဒေါ်အေးအေး	ဒေါ်အေးအေး	၇/မလှ (မိမိ) ၀၉၂၀၂၁	ကျေးရွာအုပ်စုအမည်	မ	၄၄	၀၉-၂၅၅၇၅၅၀၇	အေး
၄	ဒေါ်အေးအေး	ဒေါ်အေးအေး	၇/မလှ (မိမိ) ၀၉၀၆၀၄	"	မ	၄၃	၀၉-၂၅၅၇၅၅၀၇	အေး
၅	ဒေါ်အေးအေး	ဒေါ်အေးအေး	၇/မလှ (မိမိ) ၀၉၀၆၀၄	"	မ	၃၈	၀၉-၂၅၅၇၅၅၀၇	အေး
၆	ဒေါ်အေးအေး	ဒေါ်အေးအေး	၇/မလှ (မိမိ) ၀၉၀၆၀၄	"	မ	၂၀	၀၉-၇၇၆၇၉၂၄၀၈	အေး
၇	ဒေါ်အေးအေး	ဒေါ်အေးအေး	၇/မလှ (မိမိ) ၀၉၀၆၀၄	"	မ	၅၉	၀၉-၂၅၅၇၅၅၀၇	အေး
၈	ဒေါ်အေးအေး	ဒေါ်အေးအေး	၇/မလှ (မိမိ) ၀၉၀၆၀၄	"	မ	၄၅		အေး
၉	ဒေါ်အေးအေး	ဒေါ်အေးအေး	၇/မလှ (မိမိ) ၀၉၀၆၀၄	"	မ	၄၈		အေး
၁၀	ဒေါ်အေးအေး	ဒေါ်အေးအေး	၇/မလှ (မိမိ) ၀၉၀၆၀၄	ကျေးရွာအုပ်စုအမည်	မ	၆၄	၀၉-၈၁၆၀၇၇၉၀	အေး
၁၁	ဒေါ်အေးအေး	ဒေါ်အေးအေး	၇/မလှ (မိမိ) ၀၉၀၆၀၄	"	မ	၅၆	၀၉-၇၇၆၇၉၂၄၀၈	အေး
၁၂	ဒေါ်အေးအေး	ဒေါ်အေးအေး	၇/မလှ (မိမိ) ၀၉၀၆၀၄	"	မ	၄၄		အေး
၁၃	ဒေါ်အေးအေး	ဒေါ်အေးအေး	၇/မလှ (မိမိ) ၀၉၀၆၀၄	ကျေးရွာအုပ်စုအမည်	မ	၅၁	၀၉-၂၅၅၇၅၅၀၇	အေး
၁၄	ဒေါ်အေးအေး	ဒေါ်အေးအေး	၇/မလှ (မိမိ) ၀၉၀၆၀၄	"	မ	၅၇		အေး
၁၅	ဒေါ်အေးအေး	ဒေါ်အေးအေး	၇/မလှ (မိမိ) ၀၉၀၆၀၄	ကျေးရွာအုပ်စုအမည်	မ	၅၇	၀၉-၂၅၅၇၅၅၀၇	အေး
၁၆	ဒေါ်အေးအေး	ဒေါ်အေးအေး	၇/မလှ (မိမိ) ၀၉၀၆၀၄	"	မ			အေး
၁၇								
၁၈								
၁၉								
၂၀								

အမည် - ကျေးရွာအုပ်စုအမည် - အင်းကြီး (လိ)

ရာထူး - လက်မှတ်

လက်မှတ်



ပုံစံ - ၈ - ၁ ကျေးရွာအခြေခံအချက်အလက်များ (Form PC 1)

လမ်းညွှန်ချက်၊ ကျေးရွာတစ်ရွာသို့ ပထမဆုံးမိတ်ဆက်ခရီး သွားရောက်သောအခါ လူထုစည်းရုံးရေးမှူးသည် ကျေးရွာ ခေါင်းဆောင်များအား ကျေးရွာအချက်အလက်များကို မေတ္တာရပ်ခံ၍ တောင်းခံရသည်။ ဤအချက်အလက်များကို စီမံကိန်း မိတ်ဆက်အစည်းဝေးပတ်ပီတောင်းခံရမည်။ စီမံကိန်းမိတ်ဆက်အစည်းဝေးတွင် လူထုစည်းရုံးရေးမှူးသည် ဤအချက်အလက် များအား စစ်ဆေးပြီး မှန်ကန်အောင်ပြုလုပ်ရမည်။ ပြီးနောက်တွင် လူထုစည်းရုံးရေးမှူးမှ သတင်းအချက်အလက်ထံသို့ Tablets မှ တာဆင့် ဖြည့်သွင်းရမည်။

ကျေးရွာခေါင်းဆောင် အမည် ဦးမောင်မြင့်ဦး	ကျေးရွာခေါင်းဆောင်၏ ဖုန်းနံပါတ် ၀၇၄၅၂၅၃၆၀၂၂	လူထုစည်းရုံးရေးမှူး၏ အမည် ဦးအုရ
ပြည်နယ်၊တိုင်းဒေသကြီး ပဲခူး	မြို့နယ် မိုးဗွေ	ကျေးရွာအုပ်စု ရွာသာယာ
ကျေးရွာ အင်အား ၅၅၀		ကျေးရွာ အင်အား ၅၅၀

တာ၊ လူဦးရေ

လူမျိုးစု	အိမ်ထောင်စုအရေအတွက်	ကိုးကွယ်သည့်ဘာသာ	အိမ်ထောင်စုအရေအတွက်
လူမျိုးစု (၁) - မြန်မာ	၁၆၇	ဘာသာ (၁) - မြန်မာ	၁၆၇
လူမျိုးစု (၂) -----		ဘာသာ (၂) -----	
လူမျိုးစု (၃) -----		ဘာသာ (၃) -----	
လူမျိုးစုရော -----		ဘာသာရော -----	
အခြား	အရေအတွက်		
မသန်စွမ်းသူများ	၂		
သက်ကြီးရွယ်အိုများ (၆၅ နှစ် နှင့် အထက်)	၁၃၃		
စစ်ဘေးရှောင်			

	အမျိုးသား (အရေအတွက်)	အမျိုးသမီး (အရေအတွက်)
လူဦးရေ		
လူမျိုးစု (၁) - မြန်မာ	၂၀၉	၃၃၂
လူမျိုးစု (၂) -----		
လူမျိုးစု (၃) -----		
အခြား		
အိမ်ထောင်စုဦးစီး	၁၅၂	၁၄



(ခ) အခြေခံအဆောက်အအုံ အသုံးအဆောင်များ

စာသင်ကျောင်း	အမှတ် ခြံပေါ်	ကျွန်းမာရေး	အမှတ် ခြံပေါ်	ဘာသာရေး အဆောက် အအုံများ	အမှတ် ခြံပေါ်
အထက်တန်းကျောင်း	<input type="checkbox"/>	ဆေးရုံ	<input type="checkbox"/>	ဝေတီ	<input checked="" type="checkbox"/>
အလယ်တန်းကျောင်း	<input type="checkbox"/>	ကျွန်းမာရေးဌာန	<input type="checkbox"/>	ဘုန်းကြီးကျောင်း	<input checked="" type="checkbox"/>
မူလတန်းကျောင်း	<input checked="" type="checkbox"/>	ကျွန်းမာရေးဌာနခွဲ	<input type="checkbox"/>	ဟိန္ဒူဘုရားကျောင်း	<input type="checkbox"/>
မူကြိုကျောင်း	<input checked="" type="checkbox"/>	ဆေးပေးခန်း	<input type="checkbox"/>	ခရစ်ယာန်ကျောင်း	<input type="checkbox"/>
အခြား	<input type="checkbox"/>	အခြား	<input type="checkbox"/>	ဗလီ	<input type="checkbox"/>
				အခြား	<input type="checkbox"/>
မှတ်ချက်		မှတ်ချက်		မှတ်ချက်	

(ဂ) ကျွမ်းကျင်သူများမှတ်တမ်း (ကျေးရွာတွင်နေထိုင်သော သို့မဟုတ် တခြားရွာမှလာရောက်သော ကျွမ်းကျင်သူများ)

(၁) စာသင်ကျောင်း			(၂) ကျွန်းမာရေး			(၃) လက်မှုပညာရှင်		
	ရွာတွင်နေ ထိုင်သူ	အခြားရွာမှ လာသူ		ရွာတွင်နေ ထိုင်သူ	အခြား ရွာမှ လာသူ		ရွာတွင် နေထိုင်သူ	အခြားရွာ မှလာသူ
မူလတန်းပြဆရာ/မ	<input checked="" type="checkbox"/>	<input checked="" type="checkbox"/>	ဆရာဝန်	<input type="checkbox"/>	<input type="checkbox"/>	လက်သမား	<input checked="" type="checkbox"/>	<input checked="" type="checkbox"/>
အထက်တန်းပြဆရာ/မ	<input type="checkbox"/>	<input type="checkbox"/>	လက်ထောက် ကျွန်းမာရေးမှူး	<input type="checkbox"/>	<input type="checkbox"/>	ပန်းရံ	<input checked="" type="checkbox"/>	<input checked="" type="checkbox"/>
အလယ်တန်းပြဆရာ/မ	<input type="checkbox"/>	<input type="checkbox"/>	အမျိုးသမီးကျွန်းမာရေး ဆရာမ	<input type="checkbox"/>	<input type="checkbox"/>	လျှပ်စစ်ကျွမ်းကျင်၊ မီးသမား	<input type="checkbox"/>	<input type="checkbox"/>
မူကြိုဆရာ/မ	<input checked="" type="checkbox"/>	<input type="checkbox"/>	သားဖွားဆရာမ	<input type="checkbox"/>	<input type="checkbox"/>	ရေပိုက်သူယ်သူ	<input type="checkbox"/>	<input checked="" type="checkbox"/>
အခြား	<input type="checkbox"/>	<input type="checkbox"/>	ပြည်သူ့ကျွန်းမာရေးလုပ်သား	<input type="checkbox"/>	<input type="checkbox"/>	စက်ပြင်ဆရာ	<input type="checkbox"/>	<input checked="" type="checkbox"/>
မှတ်ချက်			မှတ်ချက်			မှတ်ချက်		

(ဃ) ကျေးရွာသို့ ရောက်ရှိနိုင်သည့် လမ်းအခြေအနေ / ကျေးရွာတစ်ရွာသည် ၎င်း၏ ကျေးရွာအုပ်စုနှင့် ဆက်သွယ်ထားသော လမ်းအခြေအနေ (အောက်ပါတို့ကိုပိုင်းပါ)

ကျောက်ကြမ်းလမ်း      ကတ္တရာလမ်း      ကွန်ကရစ်လမ်း      မော်တော်ဆိုင်ကယ်လမ်း  
 ကျောက်ခင်းလမ်း      မြေသားလမ်း      လူသွားလမ်း      အခြား \_\_\_\_\_

(င) ကျေးရွာဖွံ့ဖြိုးမှုစီမံချက်

- (၁) လူထုဗဟိုပြုစီမံကိန်းမစတင်မီ ဤကျေးရွာတွင်ကျေးရွာဖွံ့ဖြိုးမှု စီမံချက်ရှိခဲ့ပါသလား? ပိုင်းပါ  
ရှိပါသည်/မရှိပါ/မသိပါ
- (၂) ရှိခဲ့ပါလျှင် ဤစီမံချက်ကို မည်သည့် ခုနှစ်တွင်ပြင်ဆင်ခဲ့ပါသနည်း? နှစ်- 2012 / မသိပါ
- (၃) ဤစီမံချက်ကို ဖြိုနှယ်မှအတည်ပြုခဲ့ပါသလား? ပြုခဲ့ပါသည်/မပြုခဲ့ပါ / မသိပါ

(စ) ခရီးအကွာအဝေး

- (၁) ဤကျေးရွာ၏ဗဟိုမှ ၎င်းကျေးရွာအုပ်စု၏ဗဟိုအထိ ခရီးခိုင်မည်မျှကွာဝေးသနည်း? မိုင်- 1.5 / မသိပါ
- (၂) ဤကျေးရွာမှ ၎င်းကျေးရွာအုပ်စုဗဟိုအထိ သွားလာရာတွင်ကြာမြင့်သည့်အချိန်။

ခြောက်သွေ့ရာသီတွင်ကြာချိန် ၂၀၉/၆ ထော်လာဂျီ/မော်တော်ဆိုင်ကယ်/ခြေလျင်/လား/မော်တော်ဘုတ်/  
 အခြား ၂၀၉/၆  
 မိုးရာသီတွင်ကြာချိန် ၂၆၈ ထော်လာဂျီ/မော်တော်ဆိုင်ကယ်/ခြေလျင်/လား/မော်တော်ဘုတ်/  
 အခြား -----

(ဆ) ပတ်ဝန်းကျင်ဆိုင်ရာ သဘာဝဘေးအန္တရာယ်

ဤကျေးရွာတွင် ရေကြီးခြင်းကဲ့သို့ သဘာဝဘေးအန္တရာယ်ကျရောက်ဖူးခြင်း ရှိပါသလား။

မရှိပါ  ရှိပါသည် ရှိလျှင်ဖော်ပြပါ မိုးကျ (၂၀၉/၆)

(ဇ) ကျေးရွာတွင် ဇွဲ၊ စည်းထားသော အဖွဲ့အစည်းများ

လူထုဗဟိုပြုစီမံကိန်းမတိုင်မီ ဤကျေးရွာတွင် ကျေးရွာဖွံ့ဖြိုးရေးအတွက် အစိုးရ (သို့) ရွာသားများကိုယ်တိုင် (သို့) စီမံကိန်းတစ်ခုခုမှ ဇွဲ၊ စည်းထားသည် အဖွဲ့အစည်းများရှိပါသလား။

(၁) သုတေသန (ပုဂ္ဂလိကလူငယ်)  
 (၂) -----

(ဈ) အထွေထွေအုပ်ချုပ်ရေး ဦးစီးဌာန (GAD) မှ မှတ်တမ်းတင်ထားခြင်း

ဤကျေးရွာသည် အထွေထွေအုပ်ချုပ်ရေး ဦးစီးဌာန (GAD) မှ မှတ်တမ်းတင်ထားမှု ရှိပါသလား။

မရှိပါ  ရှိပါသည်

ကျေးရွာခေါင်းဆောင်

အမည်

လက်မှတ်

နေ့စွဲ ၁၁.၂.၁၇

လူထုစည်းရုံးရေးမှူး

အမည်

လက်မှတ်

နေ့စွဲ ၁၁.၂.၁၇



ပုံစံ - ၀ - ၂ - စီမံကိန်းစက်ဝန်းအချိန်ဇယား (PC 2)

လုပ်ငန်းအမျိုးအစား၊ သက်ဆိုင်ရာလူထုစည်းရုံးရေးမှူး/လက်ထောက်နည်းပညာမှူးများမှ စီမံကိန်းစက်ဝန်းအဆင့်တစ်ခုစီပြီးစီးသွင်း ကျေးရွာအုပ်စုအတွက် ဤပုံစံကို ပြည့်စုံစွာဖြည့်သွင်းရမည်။

စည်းရုံးရေးမှူး/ဝန်ထမ်း အမည် မြ.အောင် ဒေါက်တာကြီး

နေ့စွဲ 12.10.17 စက်ဝန်းအားအမှတ်ပြန်ပါ  စက်ဝန်း(၀)  စက်ဝန်း(၂)  စက်ဝန်း(၃)

ပြည်နယ်/တိုင်း မန္တလေး မြို့နယ် ဗိုလ်ချုပ် ကျေးရွာ အင်းစိန်

စီမံကိန်းဆောင်ရွက်မှုအဆင့်များ	နေ့စွဲ		အစည်းအဝေးတွင်တက်ရောက်သူအရေအတွက်			
	စတင်သည့် နေ့	ပြီးဆုံးသည့်နေ့	အမျိုးသား အရေအတွက်	အမျိုးသမီး အရေအတွက်	အိမ်ထောင်စု အရေအတွက်	လူမျိုးစုတက်ရောက်သူ အရေအတွက် နှင့် လူမျိုးစုအမည်
၁။ ကျေးရွာစီမံကိန်း မိတ်ဆက်အစည်းအဝေး	10.2.2017	10.2.2017	46	69	115	ဗမာ   115
၂။ ကျေးရွာဖွံ့ဖြိုးရေး စီမံချက်ရေးဆွဲခြင်း အစည်းအဝေး	11.2.2017	11.2.2017	46	69	115	ဗမာ   115
၃။ ကျေးရွာအုပ်စု လုပ်ငန်းဆုံးဖြတ်ချက်ချသည့် အစည်းအဝေး	13.2.17	13.2.17	4	4	8	ဗမာ   8
၄။ မြို့နယ်အဆင့် စီမံကိန်းရေးဆွဲရေး နှင့် အကောင်အထည်ဖော်ရေးကော်မတီ၏ စီမံကိန်း သုံးသပ်မှု အစည်းအဝေး			မလို	မလို	မလို	မလို
၅။ မြို့နယ် စီမံကိန်းရေးဆွဲရေး နှင့် အကောင်အထည်ဖော်ရေး ကော်မတီ၏ဆုံးဖြတ်မှုကို ရွာသို့ အသိပေး အကြောင်းကြားသည့် အစည်းအဝေး						
၆။ စီမံကိန်းလုပ်ငန်းခွဲစီမံချက်ရေးဆွဲခြင်း အစည်းအဝေး						
၆.၁။ စီမံကိန်းလုပ်ငန်း အကောင်အထည်ဖော် ရေးအစီအစဉ် ရေးဆွဲခြင်း						



၆.၂။ ဝယ်ယူရေးအပ်အစဉ် ရေးဆွဲခြင်း							
၆.၃။ ဘဏ္ဍာရေးကုန်ကျမှု လျာထားအပ်အစဉ် ရေးဆွဲခြင်း							
၆.၄။ ပြင်/ထိန်းအပ်အစဉ် ရေးဆွဲခြင်း							
၇။ စီမံကိန်းလုပ်ငန်းခွဲ တိုးတက်မှု စောင့်ကြည့် အစည်းအဝေး							
၇.၁။ အစည်းအဝေး ပထမအကြိမ်							
၇.၂။ အစည်းအဝေး ဒုတိယအကြိမ်							
၇.၃။ အစည်းအဝေး တတိယအကြိမ်							
၈။ စီမံကိန်းလုပ်ငန်းခွဲ အပြီးသတ်စစ်ဆေးခြင်း အစည်းအဝေး							
၉။ လူထုစစ်ဆေးပွဲအစည်းအဝေး							

ပုံစံ - ၈ - ၃ ကျေးရွာခွဲ ဖွဲ့စည်းရေး ဦးစားပေးအစီအစဉ် (Form PC 3)

လမ်းညွှန်မှု၏ အဆင့်(၃) ကျေးရွာမျှော်မှန်းချက်အစဉ်အပေး ပြီးဆုံးသောအခါ ကျေးရွာစီမံကိန်း အထောက်အကူပြု ကော်မတီသည် လူထုစည်းရုံးရေးမှူးအကူအညီဖြင့် ဤပုံစံကိုပြည့်စုံအောင် ဖြည့်သွင်းရမည်။

လူထုစည်းရုံးရေးမှူး/ဝန်ထမ်း အမည် ဦးသူရ - ဧဝါလရကုတ်စိုက်  
 ဇန်နဝါရီ ၂၀၁၇- စက်ဝန်းအား အမှတ်ခြစ်ပါ (✓) □ စက်ဝန်း(၁)  
 □ စက်ဝန်း(၂) □ စက်ဝန်း(၃) □ စက်ဝန်း(၄)

ပြည်နယ်/တိုင်း ပဲခူး - ဦးနုနယ် မိုးမြို့ - ကျေးရွာအုပ်စု ရွာသာယာ - ကျေးရွာ အခါအားဖြင့်

က။ အခက်အခဲအတားအဆီးများအားဆွေးနွေးခြင်း - ယခုလက်ရှိအခြေအနေတွင် ဤကျေးရွာခွဲ ဖွဲ့စည်းတိုးတက်ရေးအတွက် အဓိက အခက်အခဲအတားအဆီးများသည် မည်သည်များဖြစ်ပါသနည်း။ (အမျိုးသား/သမီး အနည်းဆုံးအခက်အခဲ ၅ ခုစီဖော်ပြပါ)

အမျိုးသား အဖွဲ့မှ တင်ပြသောအခက်အခဲအတားအဆီးများ		အမျိုးသမီး အဖွဲ့မှတင်ပြသောအခက်အခဲအတားအဆီးများ	
၁	ကျေးရွာအုပ်စုအကျယ်အဝန်း	၁	ကျေးရွာအုပ်စုအကျယ်အဝန်း
၂	လမ်းဆုံအချိန်	၂	ရေရရှိရေး
၃	ရေရရှိရေး	၃	ရေရရှိရေး
၄	ကျေးရွာအုပ်စုအကျယ်အဝန်း	၄	ကျေးရွာအုပ်စုအကျယ်အဝန်း
၅		၅	

ခ။ မျှော်မှန်းခြင်း - နောင်လာမည့် ( ၅ ) နှစ် အတွင်း ကျေးရွာခွဲ ဖွဲ့စည်းရေး မျှော်မှန်းလျာထားချက်များအား တင်ပြပါ။

အမျိုးသားအဖွဲ့မှ တင်ပြသောမျှော်မှန်းချက်များ		အမျိုးသမီးအဖွဲ့မှ တင်ပြသောမျှော်မှန်းချက်များ	
၁	ကျေးရွာအုပ်စုအကျယ်အဝန်း	၁	ကျေးရွာအုပ်စုအကျယ်အဝန်း
၂	ရေရရှိရေး	၂	ရေရရှိရေး
၃	မီးလင်းရေး ၂၄ နာရီ	၃	၂၄ နာရီမီးလင်းရေး
၄	အထက်တန်းကျောင်း	၄	အထက်တန်းကျောင်း
၅		၅	

ဂ။ လူထုစီမံကိန်း၏ လာမည့် ( ၄ ) နှစ်အတွက် အကျုံးဝင်သော ဦးစားပေး ဖွဲ့စည်းတိုးတက်မှု လုပ်ငန်း အစီအစဉ်များအားဖော်ပြပါ။

အဆင့်	ကျေးရွာအတွက် ဦးစားပေး ဖွဲ့စည်းတိုးတက်မှု လုပ်ငန်းစဉ်များ	အဆိုပြုသူ (အမျိုးသားများ/အမျိုးသမီးများ/ အမျိုးသား+ အမျိုးသမီး)	ခန့်မှန်းကုန်ကျစရိတ်	အကျိုးခံစားခွင့်ရှိသူ ခန့်မှန်းခြေ အရေအတွက်
၁	မီးလင်းရေး (ခရီးလမ်း)	ကျေးရွာ + ကျေးရွာ	၁၀၀၀၀၀၀၀	၆၅၀
၂	ကျေးရွာအုပ်စုအကျယ်အဝန်း	~	၂၀၀၀၀၀၀၀	၅၂၈
၃	ရေရရှိရေး	~	၁၀၀၀၀၀၀၀	၅၂၈
၄	ကျေးရွာအုပ်စု	~	၁၀၀၀၀၀၀၀	၅၂၈
၅	ကျေးရွာအုပ်စု	~	၁၀၀၀၀၀၀၀	၅၂၈

ဃ။ လူထုစီမံကိန်း၏ လာမည့် ( ၄ ) နှစ်အတွက် အကျိုးမဝင်သော ဦးစားပေး ဖွံ့ဖြိုးတိုးတက်မှု လုပ်ငန်း အစီအစဉ်များအားဖော်ပြပါ။

အစဉ်	ကျေးရွာအတွက် ဦးစားပေး ဖွံ့ဖြိုးတိုးတက်မှု လုပ်ငန်းစဉ်များ	အဆိုပြုသူ (အမျိုးသားများ/ အမျိုးသမီးများ/အမျိုးသား+ အမျိုးသမီး)	အခန်းကဏ္ဍ
၁			
၂			
၃			
၄			
၅			

ခေါင်းဆောင်၊ ကျေးရွာစီမံကိန်းအထောက်အကူပြုကော်မတီမှ အတည်ပြုသည်။

အမည် ----- လက်မှတ် ----- နေ့စွဲ -----



ပုံစံ - စ - ၄ ကျေးရွာအုပ်စုစီမံကိန်းလုပ်ငန်းခွဲရွေးချယ်ခြင်းပုံစံ (Form PC 4)

လမ်းညွှန်ချက်၊ စီမံကိန်းလုပ်ငန်းခွဲရွေးချယ်မှုအစည်းအဝေးပြီးနောက်တွင် ကျေးရွာအုပ်စုမှ CF/TFတို့၏ အကူအညီရယူ၍ ကျေးရွာစီတောက်ကော်မတီမှ လက်မှတ်ရေးထိုးပြီး အဆိုပါပုံစံအား ပြည့်စုံအောင်ဖြည့်သွင်းရမည်။ ဤပုံစံအား ပြည့်စုံစွာဖြည့်သွင်းပြီးပါက ကျေးရွာအုပ်စုမှ ပြီးတိုးတက်ရေးစီမံချက်တွင် TPIC သို့မဟုတ်ရန်အတွက် နောက်ဆက်တွဲအဖြစ် ထားရှိရမည်။ CF မှ ကျေးရွာတာဝန်ရွာချင်းစီ၏ စီမံကိန်းလုပ်ငန်းခွဲဆိုင်ရာ အချက်အလက်များကို MIS သို့ ထည့်သွင်းရမည်။ (ယခုစီမံကိန်းလုပ်ငန်းခွဲ မလုပ်ကိုင်သော ကျေးရွာများ မပါဝင်ပါ။)

ကျေးရွာစည်းရုံးရေးမှူး/ဝန်ထမ်းအမည်		ဦးကျော်		စက်ဝန်းအားအမှတ်ကြမ်းပေးပါ။(V) <input type="checkbox"/> စက်ဝန်း(ဝ) <input type="checkbox"/> စက်ဝန်း(၂) <input type="checkbox"/> စက်ဝန်း(၃) <input type="checkbox"/> စက်ဝန်း(၄)	
နေ့စွဲ		16.2.17		ကျေးရွာအုပ်စု	
ပြည်နယ်/တိုင်း		ပဲခူး		မြို့နယ်	
ကျေးရွာအမည်	ထောက်ခွဲစွက်မည် လုပ်ငန်းများ	အတိုင်းအတာ	စနစ်/တိုက်ရိုက် အကျိုးခံစားခွင့် ရှိသူများ	အဆိုပြုတင်ပြသူ	စီမံကိန်းမှ ထည့်သွင်းမှု
ရွာသာယာ	ဖွဲ့စည်းလမ်း (မြေခွဲကျေဂျာနယ်ဖော်ပြ)	၃၆၀၀ x ၆ x ၃	၅၆၀	<input type="checkbox"/> ကျား <input type="checkbox"/> မ <input checked="" type="checkbox"/> ကျား+မ	၂၅၅၆၀၀၀၀
ကျောက်ဇေး	ဖွဲ့စည်းလမ်း ကျောက်ဇေး	၇၀၀' x ၄' x ၄'	၂၇၃	<input type="checkbox"/> ကျား <input type="checkbox"/> မ <input checked="" type="checkbox"/> ကျား+မ	၂၆၅၅၀၀၀၀
ကျောက်ဇေး	ဦးလင်းကျေး (ဒဂုံကျေး)	၄၀၀၀'	၂၇၃	<input type="checkbox"/> ကျား <input type="checkbox"/> မ <input checked="" type="checkbox"/> ကျား+မ	၂၅၅၆၀၀၀၀
ကျေးရွာ	ဖွဲ့စည်းလမ်း (ကျေးရွာလမ်း)	၅၀၀၀'	၆၆၀	<input type="checkbox"/> ကျား <input type="checkbox"/> မ <input checked="" type="checkbox"/> ကျား+မ	၂၅၅၆၀၀၀၀
				<input type="checkbox"/> ကျား <input type="checkbox"/> မ <input checked="" type="checkbox"/> ကျား+မ	
				<input type="checkbox"/> ကျား <input type="checkbox"/> မ <input checked="" type="checkbox"/> ကျား+မ	

ရာထူး ကျေးရွာအုပ်စု စီမံကော်မတီဗဟိုဌာန အမည် ဦးကျော်လင်းကျော်

လက်မှတ်  ရက်စွဲ 16.2.17