



ပြည်ထောင်စုသမ္မတမြန်မာနိုင်ငံတော်အစိုးရ
 စိုက်ပျိုးရေး၊ မွေးမြူရေးနှင့် ဆည်မြောင်းဝန်ကြီးဌာန
 ကျေးလက်ဒေသဖွံ့ဖြိုးတိုးတက်ရေးဦးစီးဌာန
 မိုးကောင်းမြို့နယ်

လူထုပဟိုပြုစီမံကိန်း

National Community Driven Development Project



ကျေးရွာဖွံ့ဖြိုးရေးအစီအစဉ်
 Village Development Plan (VDP)
 ပြန်သုံးလုံးကျေးရွာ၊ ဆားမော်အုပ်စု

၂၀၁၇ခုနှစ်

မိုးကောင်းမြို့နယ်

မာတိကာ

စဉ်	အကြောင်းအရာ	စာမျက်နှာ
		၁
၁	မြို့နယ်မြေပုံ	၁
၂	ကျေးရွာမြေပုံ (တည်နေရာ)	၂
၃	အုပ်စုတွင်ပါဝင်သောကျေးရွာများစာရင်း	၃
၄	ကျေးရွာအခြေခံအချက်အလက်များ (ကျေးရွာသမိုင်းကြောင်း)	၄
၅	လူထုပူးပေါင်းပါဝင်သောလူမှုဆန်းစစ်ခြင်းနှင့်အကဲဖြတ်ခြင်းလုပ်ငန်းစဉ် (PSA/PRA) အကျဉ်းချုပ်ဇယား	၅
၆	ကျေးရွာဖွံ့ဖြိုးရေးအစီအစဉ်အတွက်အသုံးပြုခဲ့သော PRA Tools များနှင့်တစ်ခုချင်းစီအတွက်သုံးသပ်ချက်များ	
	(က) လူမှုရေးအရင်းအမြစ်ပြမြေပုံ	၆-၂
	(ခ) ဥစ္စာနေကြွယ်ဝမှုအဆင့်သတ်မှတ်ခြင်း	၈
	(ဂ) ပိုင်ဆိုင်မှုသုံးသပ်ခြင်း	၉
	(ဃ) ပင့်ကူအိမ်သုံးသပ်ခြင်း	၁၀-၁၁
	(င) ရာသီခွင်ပြပြကွဲဒီဇိုင်း	၁၂
	(စ) ဗင်းပုံစံ	၁၃
	(ဆ) အမျိုးသား/အမျိုးသမီးအခက်အခဲများ	၁၄-၁၅
	(ဇ) ကျေးရွာမျှော်မှန်းချက် (အမျိုးသား/အမျိုးသမီး)	၁၄-၁၅
	(ဈ) ဦးစားပေးဖွံ့ဖြိုးရေးလုပ်ငန်းများ	၁၅
၇	ကော်မတီဝင်များရွေးချယ်ခြင်းနှင့်ကျေးရွာဖွံ့ဖြိုးရေးအစီအစဉ်ဆောင်ရွက်မှုမှတ်တမ်းခါတ်ပုံများ	၁၆
၈	ကော်မတီဝင်များစာရင်း	၁၉
၉	ကျေးရွာအချက်အလက် (ပုံစံ-၁)	၂၀-၂၀
၁၀	စီမံကိန်းစက်ဝန်းအချိန်ဇယား (ပုံစံ-၂)	၂၁-၂၁
၁၁	ကျေးရွာဖွံ့ဖြိုးရေးဦးစားပေးအစီအစဉ် (ပုံစံ-၃)	၂၃-၂၄
၁၂	ကျေးရွာအုပ်စုစီမံကိန်းလုပ်ငန်းခွဲရွေးချယ်ခြင်း (ပုံစံ-၄)	၂၅-၂၆
၁၃	အစည်းအဝေးမှတ်တမ်းများ	၂၉-၂၉
၁၄	ကဏ္ဍအလိုက်ဦးစားပေးဖွံ့ဖြိုးရေးလုပ်ငန်းစဉ်များ	၂၉

မိုးကောင်းမြို့နယ်အတွင်းရှိ လမ်းများ အခြေပြမြေပုံ



မိုးကောင်းမြို့နယ်
ကချင်ပြည်နယ်
စကေး ၁ လက်မ = ၈ မိုင်

ဖားကန့်မြို့နယ်

မိုးညှင်းမြို့နယ်



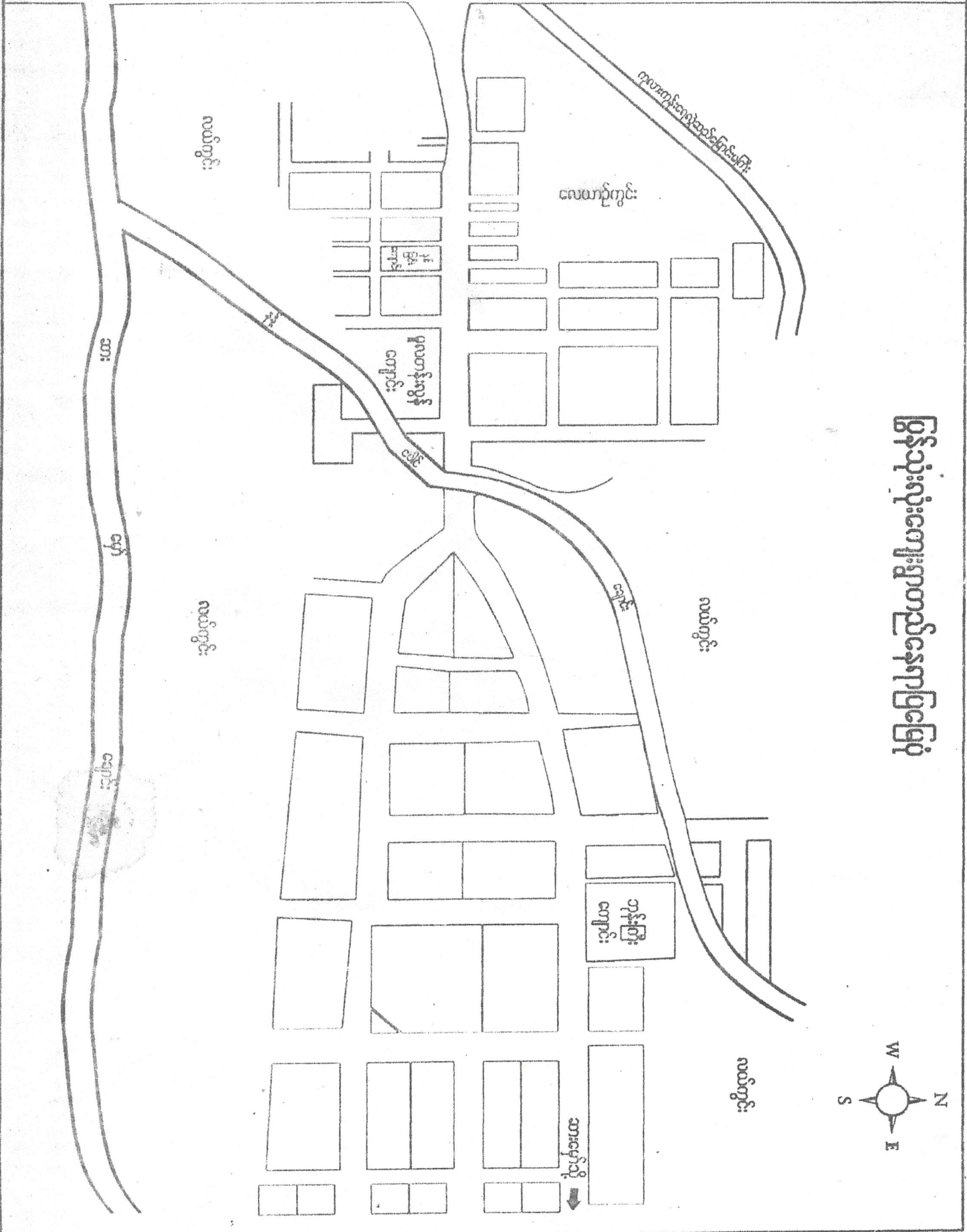
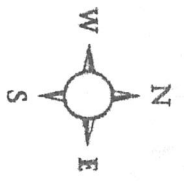
ရည်ညွှန်းချက်	
မြို့နယ် နယ်နိမိတ်	
မြို့/ရွာ	
ကျောက်ချောင်း	
မြေသားလမ်း	
ကတ္တရာလမ်း	
မြစ်/ချောင်း	

မြစ်ကြီးနားသို့ →

← မန္တလေးသို့

ပြည် ထောင် ၇ လမ်း ၀ တံ

ပြန်သုံးလုံးကျေးရွာတည်နေရာပြမြေပုံ



၃။ အုပ်စုတွင်ပါဝင်သောကျေးရွာများစာရင်း

ဆားမှော်ကျေးရွာအုပ်စု

(၁) ဆားမှော်ကျေးရွာ

(၂) မြန်သုံးလုံးကျေးရွာ

ပြန်သုံးလုံးကျေးရွာ သမိုင်းကြောင်း

ပြန်သုံးလုံးကျေးရွာသည် မိုးကောင်းမြို့နယ်အတွင်းတည်ရှိပြီး မိုးကောင်းမြို့၏အနောက်တောင်ဘက်တွင်တည်ရှိ၍ မိုးကောင်းမြို့နှင့် ၁၂ မိုင်ခန့်ကွာဝေးပါသည်။ နေထိုင်သောလူမျိုးများမှာ ရှမ်း(အများစု)၊ ဂျိန်းဖော(ဒုတိယအများစု)၊ ကဒူး၊ ကနန်း၊ ဗမာ၊ ရခိုင် အပါအဝင်အခြားသော ကချင်မျိုးနွယ်စုများ ဖြစ်ကြပါသည်။ ပြန်သုံးလုံးကျေးရွာတွင် မူလတန်းလွန်ကျောင်း ၁ ကျောင်း၊ ဘုန်းတော်ကြီးကျောင်း ၁ ကျောင်း၊ နှစ်ခြင်းဘုရားကျောင်း ၁ ကျောင်း၊ ကက်သလစ်ဘုရားကျောင်း ၁ ကျောင်း၊ မူရင်း ဘုရားကျောင်း ၁ ကျောင်းနှင့် ရွာ၏အနောက်မြောက်ဘက် ၂ ဖာလုံခန့်တွင် အဘယသုခဆုတောင်းပြည့်စေတီ ၁ ဆူတည်ရှိပါ သည်။ ထို့အပြင်ကျေးရွာ၏အနောက်ဘက် ၃ မိုင်ခန့်တွင် ဆားတွင်း(ကျွဲ)၊ နွားများကျသေ၍ သဲကျောက်များဖြင့်ဖို့ထားပြီး ယခုအ သုံးမပြုတော့ပါ)ဟောင်းတစ်ခုရှိပါသည်။ ရွာနှင့်တစ်ဆက်စပ်တည်း အနောက်မြောက်အရပ်တွင် ဒုတိယကမ္ဘာစစ်အတွင်းက တည်ဆောက်ခဲ့သည့် လေယာဉ်ကွင်းဟောင်းတစ်ခုလည်းရှိပါသည်။

ပြန်သုံးလုံးကျေးရွာရှိ အိမ်ထောင်စုအများစုမှာ လယ်ယာစိုက်ပျိုးရေးလုပ်ငန်းကို လုပ်ကိုင်ကြသည့် တောင်သူမိသား စုများဖြစ်ပါသည်။ ပြန်သုံးလုံးကျေးရွာအပါဝင် အနီးပတ်ဝန်းကျင် ကျေးရွာများရှိတောင်သူများ စိုက်ပျိုးရေးအဖြစ် အဓိကအားထား ရသည့် အနောက်မှအရှေ့သို့စီးဆင်းလျက်ရှိသော ဆားမှော်ချောင်းသည် နန်းရင်းချောင်းအတွင်းသို့စီးဝင်ပေါင်းဆုံသည်။ အဆိုပါ ဆားမှော်ချောင်းတွင် အစိုးရမှရေလွှဲဆည်တစ်ခုတည်ဆောက်၍ ကဝါးယံနှင့် မန်ရွက်ကျေးရွာများသို့ စိုက်ပျိုးရေးများဖြန့်ဝေပေး လျက်ရှိပြီး အချို့တောင်သူများမှလည်း ကိုယ်ထူကိုယ်ထဆည်များဖြင့် စိုက်ပျိုးရေးများကို မိမိတို့လိုရာသို့ သွယ်ယူအသုံးပြုကြပါ သည်။ ဆားမှော်ချောင်းရေ အရင်းအမြစ် မပျောက်ဆုံးစေရန်အတွက် ပြန်သုံးလုံးကျေးရွာအနီးရှိ ပြည်ထောင်စုလမ်းမကြီးမှ အစ ပြုကာ သစ်တောဦးစီးဌာနမှ ရေဝေရေလဲ ကြီးပြင်ကာကွယ်တောဧရိယာကိုလည်း သတ်မှတ်ပေးထားပါသည်။

ပြန်သုံးလုံးကျေးရွာကို ၁၉၅၃ ခုနှစ်တွင် စစ်ကိုင်းတိုင်း၊ ဗန်းမောက်မြို့နယ်မှ ပြောင်းရွှေ့လာကြသော ရှမ်းလူမျိုးများ ဖြစ်သည့် ဦးဖိုးသင်း၊ ဦးထွန်းလင်း၊ ဦးထွန်းမြိုင်၊ ဦးအောင်ကံ၊ ဦးပေါကြွယ်၊ ဦးမောင်နိုင်၊ ဦးခင်မောင်ကြီး၊ ဦးဖိုးစိန်၊ ဦးဘဒင်၊ ဦးထွန်းရှိန်တို့ ၁၀ ဦးမှစတင်တည်ထောင်ခဲ့ကြသည်။ ရွာတည်စတွင် နမူနာကျေးရွာအုပ်စုဝင် ကျေးရွာခွဲတစ်ရွာဖြစ်ခဲ့ပြီး၊ ၁၉၅၇ ခု နှစ်တွင် တောင်နီကျေးရွာအုပ်စု၏ ကျေးရွာခွဲတစ်ရွာ ဖြစ်လာခဲ့ပါသည်။ ၁၉၆၂ ခုနှစ်တွင်မှ ဆားမှော်ကျေးရွာအုပ်စု၏ ကျေးရွာခွဲ တစ်ရွာအဖြစ် စတင်ပါဝင်ခဲ့သည်။

ပြန်သုံးလုံးကျေးရွာသည် ဒုတိယကမ္ဘာစစ်ပြီးနောက်ပိုင်း တည်ထောင်သည့်ကျေးရွာဖြစ်ပြီး ဒုတိယကမ္ဘာစစ်အတွင်း၌ ယခုပြန်သုံးလုံးကျေးရွာအတွင်းရှိ နန်းပေါင်ချောင်းကိုဖြတ်ကူးရန် တံတားပြုလုပ်ရာတွင် ဆားမှော်သကြားစက်မှ ပြန်လုံး(မီးခိုး ခေါင်းတိုင်)များကိုသယ်ယူ၍ မြန်အသုံးပြုခဲ့ပါသည်။ ဒုတိယကမ္ဘာစစ်ပြီးနောက်ပိုင်း နိုင်ငံတော်အစိုးရမှ ဆားမှော်သကြားစက် ပြန်လည်ပတ်ရန် စစ်အတွင်းမြုပ်ထားခဲ့သော ပြန်လုံးများကိုပြန်လည်တူးဖော်ယူရာတွင် ပြန်လုံး(ပိုက်လုံး) ၃ လုံးတွေ့ရှိရသ ဖြင့် အဆိုပါပြန်လုံး ၃ လုံးကိုအစွဲပြု၍ နမူနာသူကြီးမှ ပြန်သုံးလုံးကျေးရွာဟု အမည်မှည့်ပေးခဲ့၍ ဖြစ်ပေါ်လာပါသည်။

ယခုအချိန်တွင် ပြန်သုံးလုံးကျေးရွာသည် အိမ်ခြေ ၃၂၁၊ လူဦးရေ ၁၇၄၁ ဦးရှိပါသည်။ အနီးဆုံးမြို့ဖြစ်သည့် မိုးကောင်းမြို့သို့ စက်ဘီး၊ ဆိုင်ကယ်၊ သုံးဘီး၊ ထော်လာဂျီတို့ဖြင့်သွားလာကြပါသည်။ ပြန်သုံးလုံးကျေးရွာ၏ အရှေ့ဘက် ၁ မိုင် ခန့်တွင် ဆားမှော်ကျေးရွာအုပ်စုနှင့် အမှတ်(၁၀၅)ခြေလျင်တပ်ရင်း၊ တောင်ဘက် ၁ မိုင်ခန့်အကွာတွင် အမှတ်(၃၈၃)ခြေမြန် တပ်ရင်း၊ အမှတ်(၃၈၄)ခြေမြန်တပ်ရင်းနှင့် ကညင်မြိုင်ကျေးရွာအုပ်စု၊ အနောက်မြောက်ဘက် ၁ မိုင်ခန့်အကွာတွင် ကဝါးယံကျေးရွာအုပ်စုတို့ တည်ရှိကြပါသည်။ အနောက်ဘက်တွင် သဘာဝတောတောင်များရှိပြီး ပြန်သုံးလုံးကျေးရွာအပါဝင် အနီးပတ်ဝန်းကျင်ကျေးရွာများအတွက် ဟင်းသီးဟင်းရွက်၊ လယ်ယာသုံးပစ္စည်း၊ သစ်နှင့် သစ်တောထွက်ပစ္စည်းများထုတ်ယူရာ တွင် အဓိကမို့ခိုနေရပါသည်။

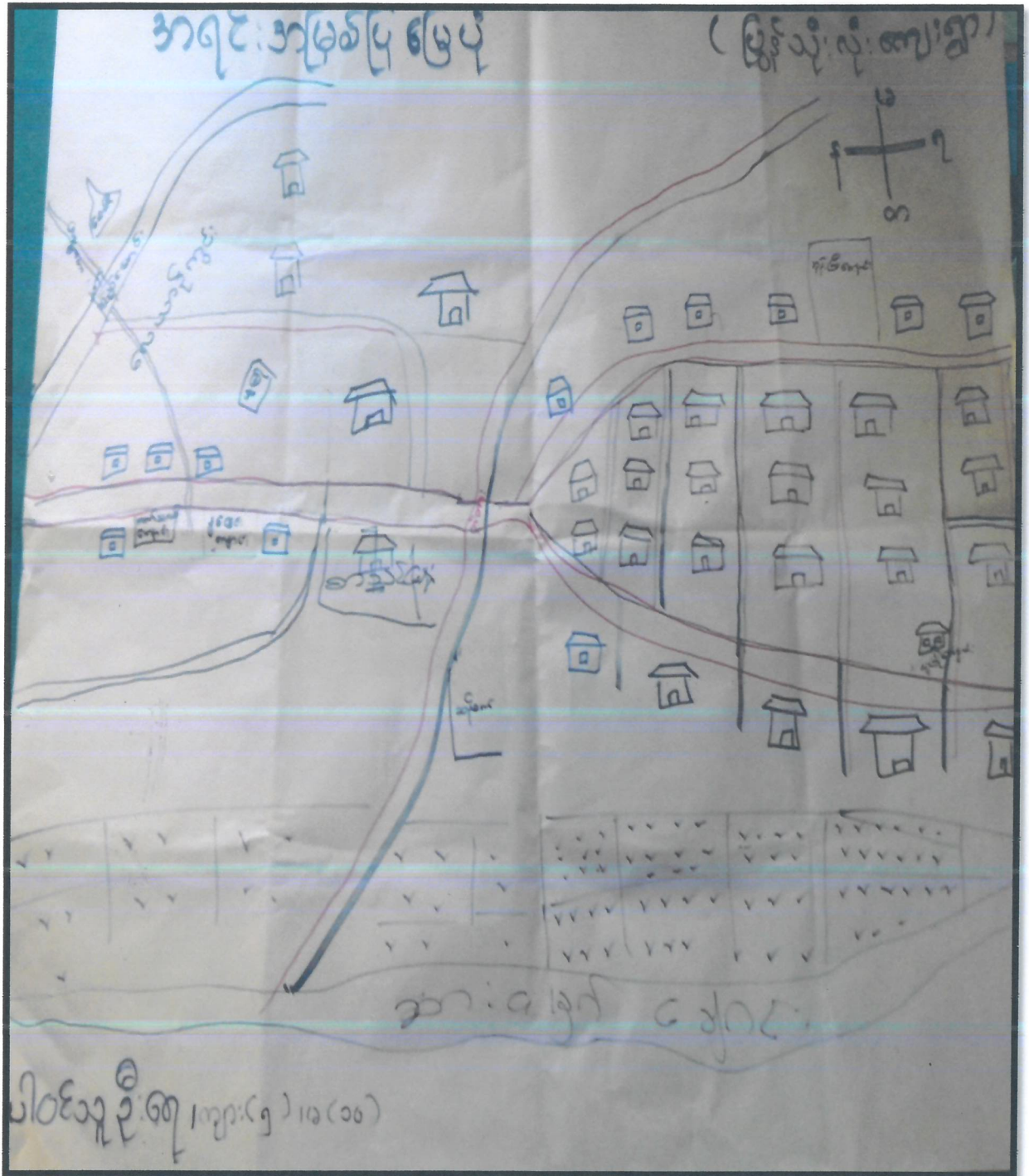
ပြန်သုံးလုံးကျေးရွာရှိ ရွာသူ/သားများမှာ တောင်သူအမည်ခံပြီး လယ်ယာစိုက်ပျိုးရေးလုပ်ငန်းကို လုပ်ကိုင်နေကြ သော်လည်း လယ်ယာမြေပိုင်ဆိုင်သူဦးရေမှာ ၁၂၀ ခန့်သာရှိပြီး၊ အများစုမှာ ကျပန်းအလုပ်ကိုသာ အားကိုးနေရသဖြင့် စီးပွားရေး မပြေလည်သူများဖြစ်ပါသည်။

၅။ လူထုပူးပေါင်းပါဝင်သော လူမှုဆန်းစစ်ခြင်းနှင့်အကဲဖြတ်ခြင်းလုပ်ငန်းစဉ်
(PSA/PRA) အကျဉ်းချုပ်ဇယား

စဉ်	အကြောင်းအရာ	ရက်စွဲ	ဦးတည်အုပ်စု	တက်ရောက်သူ			အဓိကဆွေးနွေးချက်များ
				ကျား	မ	ပေါင်း	
၁	လူမှုရေးနှင့် အရင်းအမြစ်ပြု မြေပုံ		ကျေးရွာလူထု (ရပ်မိရပ်ဖများ၊ဆင်းရဲ၊ ချမ်းသာ၊အလယ်အလတ်၊ နွမ်းပါး၊အနွမ်းပါးဆုံးနှင့် လူငယ်အုပ်စုများ)	၂၀	၃၅	၅၅	အိမ်များ၊အခြေခံအဆောက်အအုံများ၊လမ်းပန်းဆက်သွယ်ရေး၊လယ်ယာမြေများ၊မြစ်ချောင်းများနှင့်နယ်နိမိတ်များ
၂	ဥစ္စာနေကြွယ်ဝမှု အဆင့်သတ်မှတ်ချက်		ကျေးရွာလူထု (ရပ်မိရပ်ဖများ၊ဆင်းရဲ၊ ချမ်းသာ၊အလယ်အလတ်၊ နွမ်းပါး၊အနွမ်းပါးဆုံးနှင့် လူငယ်အုပ်စုများ)	၂၅	၃၅	၆၀	ကွဲပြားသောလူမှုစီးပွားရေး၊ အမျိုးအစားများ၊အမျိုးသားများနှင့်အမျိုးသမီးများ၏ မတူကွဲပြားသောအသုံးပြုခွင့်နှင့်အရင်းအမြစ်များ အပေါ် ထိန်းချုပ်ခြင်း
၃	ပိုင်ဆိုင်မှု သုံးသပ်ခြင်း		ကျေးရွာလူထု (ရပ်မိရပ်ဖများ၊ဆင်းရဲ၊ ချမ်းသာ၊အလယ်အလတ်၊ နွမ်းပါး၊အနွမ်းပါးဆုံးနှင့် လူငယ်အုပ်စုများ)	၂၅	၃၅	၆၀	အမျိုးသမီးများနှင့်အမျိုးသားများပိုင်ဆိုင်ပြီး ထိန်းချုပ်ထားသည့် ပိုင်ဆိုင်မှု(သို့) အရင်းအမြစ်များဦးစားပေးများနှင့်လိုအပ်ချက်များ ကွဲပြားခြားနားခြင်း
၄	ရာသီခွင်ပြုပြင်မှု		ကျေးရွာလူထု (ရပ်မိရပ်ဖများ၊ဆင်းရဲ၊ ချမ်းသာ၊အလယ်အလတ်၊ နွမ်းပါး၊အနွမ်းပါးဆုံးနှင့် လူငယ်အုပ်စုများ)	၃၀	၄၅	၇၅	ရာသီဥတုစိုက်ပျိုးသီးနှံများ၊ နေ့စားလုပ်ငန်းများ၊မွေးမြူရေးလုပ်ငန်း၊အစားအစာရရှိမှုများနှင့်ပွဲတော်များ
၅	ပင့်ကူအိမ် သုံးသပ်ခြင်း		ကျေးရွာလူထု (ရပ်မိရပ်ဖများ၊ဆင်းရဲ၊ ချမ်းသာ၊အလယ်အလတ်၊ နွမ်းပါး၊အနွမ်းပါးဆုံးနှင့် လူငယ်အုပ်စုများ)	၄၀	၅၀	၉၀	အမျိုးသားများနှင့်အမျိုးသမီးများတန်းတူအခွင့်အရေးရရှိမှုနှင့် မရရှိသည့် အကြောင်းအရင်းများ
၆	ပင်းပုံစံ		ကျေးရွာလူထု (ရပ်မိရပ်ဖများ၊ဆင်းရဲ၊ ချမ်းသာ၊အလယ်အလတ်၊ နွမ်းပါး၊အနွမ်းပါးဆုံးနှင့် လူငယ်အုပ်စုများ)	၂၅	၃၅	၆၀	ကျေးရွာအတွင်းနှင့်ပြင်ပရှိ အဖွဲ့အစည်းများ မည်ကဲ့သို့သော လုပ်ငန်းများအတွက် မည်သည့်အဖွဲ့များနှင့် ချိတ်ဆက်လုပ်ကိုင်မှု

၆။ ကျေးရွာဖွံ့ဖြိုးရေးအစီအစဉ်အတွက် အသုံးပြုသော PRA Tools များနှင့် တစ်ခုချင်းစီအတွက် သုံးသပ်ချက်များ

(က) လူမှုရေးအရင်းအမြစ်ပြမြေပုံ



လူမှုရေးနှင့် အရင်းအမြစ်ပြုပြင်ဆင်သုံးသပ်ချက်

ကချင်ပြည်နယ် မိုးကောင်းမြို့ ဆားမှော်အုပ်စု ပြွန်သုံးလုံးကျေးရွာတွင် လူဦးရေ ၁၇၅၁ ယောက်ရှိပြီး ကျား ၈၂၇ ၊ မ ၉၂၄ ဦးတို့ဖြစ်ပြီး ဗုဒ္ဓဘာသာကိုးကွယ်သည်။ အိမ် ၂၄၁ ၊ ခရစ်ယာန်ကိုးကွယ်သည်။ အိမ် ၈၃ တို့ဖြစ်သည်။ ပြွန်သုံးလုံးကျေးရွာတွင် မူလွန်ကျောင်း ၊ မူကြိုကျောင်း ၊ ဘုန်းကြီးကျောင်း ၊ စေတီ ၊ ခရစ်ယာန် ဘုရားကျောင်း တို့ရှိသည်။

သောက်သုံးရေကို အဝီစိတွင်း ၊ လက်တူးတွင်းတို့သာ ရှိသည်။ နွေရာသီတွင် ရေခမ်းသဖြင့် သောက်သုံးရေ အခက်အခဲ ရှိသည်။

ပြွန်သုံးလုံး ကျေးရွာ၏ ရွာချင်းဆက် လမ်းသည် သဲကျောက်လမ်းများ ဖြစ်သည့်အတွက် ကားများသွားလာမှုများသည်အတွက် လမ်းမကောင်းပေ။ ရွာတွင်းလမ်းများသည် မြေသား လမ်းသာ ဖြစ်သည့်အတွက် သွားလာရန် ခက်ခဲသည်။

ပြွန်သုံးလုံးကျေးရွာတွင် ဆေးပေးခန်း မရှိသဖြင့် အခြားရွာသို့ သွားရောက် ဆေးကုသရ သဖြင့် အလွန် ခက်ခဲမှုရှိသည်။ လယ်၊ ယာမြေ ကို အဓိက လုပ်ကိုင်စားသောက်ကြသည်။

အနစ်ချုပ်

ပြွန်သုံးလုံး ကျေးရွာသည် အိမ်ခြေ ၃၂၄ အိမ်ရှိသည့် ရွာကြီး တစ်ရွာဖြစ်သည်။ မိုးတွင်း သွားလာရန်ခက်ခဲ ပြီး အလုပ်အကိုင် အခွင့် အလမ်းနည်းပါးသည် လယ်ယာမြေ ကိုသာ လုပ်ကိုင်စားသောက်ကြသည်။ ဆေးပေးခန်း မရှိ၊ သောက်သုံးရေမလုံလောက် သည့် အခက်အခဲ များရှိသည်။

ပါဝင်ဆွေးနွေးသူ - ကျား ၂၀ ၊ မ ၃၅

ပံ့ပိုးကူညီသူ - ဦးမုန်မြစ်

(ခ) ဥစ္စာနေကြွယ်ဝမှုအဆင့် သတ်မှတ်ခြင်း

(ပြန်သုံးလုံးကျေးရွာ) ဥစ္စာနေကြွယ်ဝမှု အဆင့် သတ်မှတ်ချက်			
အမျိုးအစား	သက်မှတ်ချက်	အိမ်ထောင်စု အကျအတွက်	ရာခိုင်နှုန်း
အဆင်ပြေအုပ်စု	မျှော်လင့် အိမ်/လယ်ထွက်စက် ဗျ: ၂၀၀၀၀၀ လယ် ၂၀၀၀၀၀၀၀	၁၀ အိမ်ထောင်စု	၃.၀၉ ရာခိုင်နှုန်း
အဆင်အတင့်	ကျေး: ၁၀၀၀၀၀ ဗျ: ၂၀၀၀၀၀ လယ် ၁၀၀၀၀၀ အိမ်စက်	၁၅၀ အိမ်ထောင်စု	၄၆.၃ ရာခိုင်နှုန်း
အဆင်မပြေအုပ်စု	ကျေး: ၁၀၀၀၀၀ လယ် ၁၀၀၀၀၀ လယ်စား	၁၆၄ အိမ်ထောင်စု	၅၀.၆ ရာခိုင်နှုန်း
စုစုပေါင်း		၃၂၄ အိမ်ထောင်စု	၁၀၀ ရာခိုင်နှုန်း

ဥစ္စာနေကြွယ်ဝမှုအဆင့် သတ်မှတ်ခြင်းပြဇယားသုံးသပ်ချက်

ပြန်သုံးလုံးကျေးရွာတွင် အဆင်ပြေအုပ်စု ၊ အသင့်အတင့် ရှိသည်အုပ်စု ၊ အဆင်မပြေအုပ်စု ဟု သတ်မှတ်ကြသည်။ အဆင်ပြေအုပ်စုတွင် ပျဉ်ထောင်အိမ် ၊ လယ်ထွက်စက် ၊ ကျွဲ ၊ နွား ၊ လယ်ဧက ၂၀ ၊ ဆန်စက် တို့ရှိသည် အိမ်ထောင်စု ၁၀ ၊ ရာခိုင်နှုန်း ၃.၀ ရှိသည်။

အသင့်အတင့်ရှိသည် အုပ်စုတွင် ကြမ်းခင်းထရုံကာ ၊ ကျွဲ နွား ၊ လယ် ဧက ၁၀ ၊ ဆိုင်ကယ် ၊ တို့သာရှိပြီး အိမ်ထောင်စု ၁၅၀ ၊ ရာခိုင်နှုန်းအားဖြင့် ၄၆.၃ ရှိသည်။

အဆင်မပြေအုပ်စုတွင် ကြမ်းခင်း သက်ကယ်မိုး ၊ လက်လုပ်လက်စားများ ဖြစ်သည်။ အိမ်ထောင်စု ၁၆၄ ၊ ရာခိုင်နှုန်းအားဖြင့် ၅၀.၆ ရှိသည်။

ပံ့ပိုးကူညီသူ - ဦးမုန်မြစ် ၊ ဒေါ်သုသု

ပါဝင်ဆွေးနွေးသူ - ကျား ၂၅ ၊ မ ၃၅

ကျန်မာရေးလက်လှမ်းမှီမှု

ကျန်မာရေးလက်လှမ်းမှီမှု တွင် အမျိုးသမီးများက ၇၀ ရာခိုင်နှုန်း ရှိပြီး အမျိုးသားများမှာ ၃၀ ရာခိုင်နှုန်းသာ ရှိသည်။ အမျိုးသမီးများသည် အိမ်သား တစ်ယောက် ယောက်နေမကောင်းဖြစ်ရင် ပြုစုနေသောကြောင်း အမျိုးသားများထက် ပိုပြီးနားလည်သည်။

အဖွဲ့အစည်းတွင်ပါဝင်မှု

ပြန်သုံးလုံးကျေးရွာ၏ အမျိုးသမီးများသည် အဖွဲ့အစည်းတွင်ပါဝင်မှု ၈၀ ရာခိုင်နှုန်းရှိပြီး အမျိုးသားများမှာ ၄၀ ရာခိုင်နှုန်းသာရှိသည်။ အမျိုးသား အများစုသည် ရွာတွင်မရှိ အပြင်ထွက်အလုပ်လုပ်နေသောကြောင့် ဖြစ်သည်။

ဆုံးဖြတ်ပိုင်ခွင့်

အမျိုးသားများသည် ဆုံးဖြတ်ပိုင်ခွင့် တွင် ၈၀ ရာခိုင်နှုန်း ရှိပြီး အမျိုးသမီးများ မှာ ၅၀ ရာခိုင်နှုန်းသာရှိသည်။ ရှေ့ရိုးအစဉ်အလာအရ အမျိုးသမီးများသည် ဆုံးဖြတ်ပိုင်ခွင့် မပေးကြပေ။

အိမ်မှုကိစ္စဆောင်ရွက်မှု

အိမ်မှုကိစ္စဆောင်ရွက်မှု တွင် အမျိုးသမီးများသည် ၁၀၀ ရာခိုင်နှုန်း အပြည့် ရှိသည် အမျိုးသားများမှာ ၃၀ ရာခိုင်နှုန်းသာရှိသည် ။ အမျိုးသား များသည် ဝင်ငွေရရှိ သည့်အလုပ်တွင် အချိန်ကုန်နေရသောကြောင့် ဖြစ်သည်။


ပညာရေးလက်လှမ်းမှီမှု

ပြန်သုံးလုံးကျေးရွာတွင် အမျိုးသား အမျိုးသမီး ပညာရေးလက်လှမ်းမှီမှုတွင် ၅၀ ရာခိုင်နှုန်း အတူတူ ဖြစ်သည် ။

ပံပိုးကူညီသူ - ဦးမုန်မြစ် ၊ ဒေါ်သုသု

ပါဝင်ဆွေးနွေးသူ - ကျား ၄၀ ၊ မ ၅၀

(ဃ) ပင့်ကူအိမ်ပြုဇယား သုံးသပ်ခြင်း



ပင့်ကူအိမ်ပြုဇယားသုံးသပ်ချက်

ဝင်ငွေရရှိမှု

ပြန်သုံးလုံးကျွတ်ရာတွင် အမျိုးသားများ၏ ဝင်ငွေရရှိမှာ ၇၀ ရာခိုင်နှုန်း ရှိပြီး အမျိုးသမီးများသည် ၅၀ ရာခိုင်နှုန်းသာရှိသည်။ ပိုက်ဆံရရှိသောအလုပ် များတွင် အမျိုးသား များသာ လုပ်ကိုင်နေကျပြီး အမျိုးသမီး များမှာ အိမ်မှုကိစ္စ တွင်သာ အချိန်ကုန်နေရသောကြောင့် ဝင်ငွေရ ရှိ သည့် အလုပ်တွင် အချိန်မပေး နိုင်သောကြောင့် ဖြစ်သည်။

အရင်းအမြစ်ပေါ်လက်လှမ်းမီမှု

အမျိုးသားများသည် အရင်းအမြစ်ပေါ်လက်လှမ်းမီမှုတွင် ၈၀ ရာခိုင်နှုန်းရှိပြီး အမျိုးသမီး များမှာ ၄၀ ရာခိုင်နှုန်းသာရှိသည် ။ အမျိုးသမီးများသည် အိမ်မှုကိစ္စဖြင့်သာ အချိန်ကုန်နေရ သောကြောင့်ဖြစ်သည်။

ဦးဆောင်နိုင်မှု

အမျိုးသားများသည် ဦးဆောင်နိုင်မှုတွင် ၈၀ ရာခိုင်နှုန်း ရှိပြီး အမျိုးသမီးများမှာ ၆၀ ရာခိုင်နှုန်း ရှိသည်။ ရပ်ရေး ရွာရေး များတွင် အမျိုးသားများသာ ဦးဆောင်နေပြီး အချို့အမျိုးသမီး များသည် အိမ်ထောင်ဦးဆောင်နေသော အိမ်များလဲ ရှိသည် ။

ပိုင်ဆိုင်မှု သုံးသပ်ခြင်း



ပိုင်ဆိုင်မှုသုံးသပ်ခြင်းပြဇယားသုံးသပ်ချက်

မြန်သုံးလုံးကျေးရွာရှိ အရင်းအမြစ်အများစုကို အမျိုးသားများက ထိန်းချုပ်ထားပြီး အမျိုးသမီး ထိန်းချုပ်သည့် အရင်းအမြစ်သည် အလွန်နည်းပါးသည်။ တချို့ အရင်းအမြစ်များကို အတူထိန်းချုပ်ကြသည်။

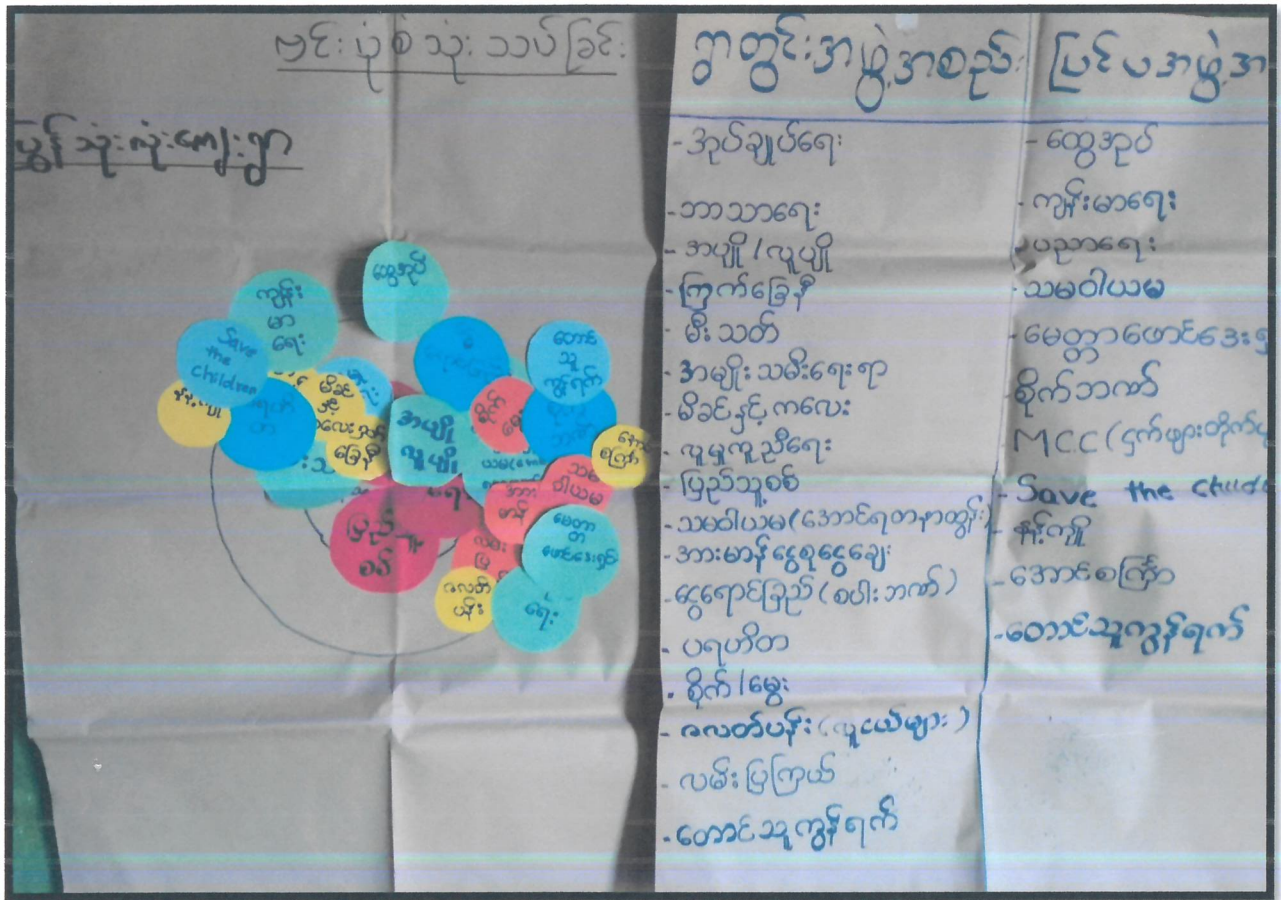
ထိုအတူ အရင်းအမြစ်ကို သုံးစွဲရာတွင်လည်း အမျိုးသားများက အများဆုံးသုံးစွဲကြပြီး အတူသုံးစွဲသော အရင်းအမြစ်များလဲရှိသည်။

ရွာ၏ အရင်းအမြစ်များကို အမျိုးသား များက သာလက်လှမ်းမီသလောက်သုံးစွဲနိုင်ကြပြီး အမျိုးသမီး များမှာ လက်လှမ်းမီမရှိသလောက် နည်းပါးသည်။ အမျိုးသမီးအများစုသည် အိမ်မှုကိစ္စ များတွင် အချိန်ကုန်နေရသောကြောင့် ဖြစ်သည်။

ပံပိုးကူညီသူ - ဦးမုန်မြစ် ၊ ဒေါ်သုသု

ပါဝင်ဆွေးနွေးသူ - ကျား ၂၅ ၊ မ ၃၅

(၈) ဗင်းပုံစံ



ဗင်းပုံစံသုံးသပ်ချက်

မြန်သုံးလုံးကျေးရွာတွင်ရှိသော အဖွဲ့အစည်းများမှာ အုပ်ချုပ်ရေး၊ ဘာသာရေး၊ အပျို၊ လူပျို ၊ ကြက်ခြေနီ၊ မီးသတ်၊ အမျိုးသမီးရေးရာ၊ မိခင်နှင့်ကလေး၊ လူမှု ကူညီရေး၊ ပြည်သူ့စစ်၊ သမဝါယမ၊ အားမာန်ငွေစုငွေချေး၊ ငွေရောင်ခြည်၊ စိုက်မွေး ၊ လေတပ်ပန်း၊ လမ်းပြကြယ်၊ တောင်သူကွန်ရက် တို့ဖြစ်သည်။ ကျေးရွာပင်ပ မှလာသော အဖွဲ့အစည်းများမှာ မြို့နယ်အုပ်ချုပ်ရေး၊ ကျန်းမာရေး၊ ပညာရေး၊ သမဝါယမ၊ မေတ္တာဖောင်ဒေးရှင်း၊ စိုက်ဘက်၊ Save the children ၊ နန်းကျို၊ အောင်စကြို၊ တောင်သူကွန်ရက်တို့ဖြစ်သည်။

ရွာ၏ ရပ်ရေး ရွာရေး ၊ ပျော်ပွဲ ရွှင်ပွဲ များတွင် ရွာသူ ၊ ရွာသား အားလုံး ပူးပေါင်းပြီးအတူတကွ ပူးပေါင်းပြီး ဆောင်ရွက်ကြပါသည်။

- ပံပိုးကူညီသူ - ဦးမုန်မြစ်
- ပါဝင်ဆွေးနွေးသူ - ကျား ၂၅ ၊ မ ၃၅

အမျိုးသား၊ အမျိုးသမီး အခက်အခဲသုံးသပ်ချက်

ရွာတွင်းလမ်းမကောင်သောကြောင်း မိုးရာသီတွင် သွားလာရန်ခက်ခဲ ၊ စာသင်ကျောင်း မလုံလောက် သည့်အခက်အခဲ ၊ ကျန်းမာရေးဆေးပေးခန်း မရှိသောကြောင်း ခက်ခဲ၊ ရွာတွင်းတံတားများ မကောင်း သောကြောင်း ကားများသွားလာရာ တွင် ခက်ခဲ သည်။

အမျိုးသား ၊ အမျိုးသမီး ကျေးရွာမျှော်မှန်းချက်

ကျေးရွာဖွံ့ဖြိုးလာစေရန်မျှော်ထားသော လုပ်ငန်းများမှာ ရွာတွင်းလမ်းများ ကောင်းမွန်လာစေရန် ၊ ပညာရေး အဆင့်အတန်း မြင့်လာပြီး စာသင်သည့်နေရာ အဆင်ပြေစေရန် ၊ ကျန်းမာရေး ကောင်းမွန်လာပြီး ဆေးကုသ စရိတ်သက်သာလာစေရန် ၊ တံတားကောင်းမွန်လာ ပြီး သွားလာရ အဆင်ပြေစေရန် ဖြစ်သည်။

ကျေးရွာ ဖွံ့ဖြိုးရေးလုပ်ငန်း အမျိုးသား ၊ အမျိုးသမီး

၁။ ရွာတွင်းသဲကျောက်လမ်း

၂။ ကျောင်းဆောင်တိုးချဲ့ရန်

၃။ ကျန်းမာရေးဆေးပေးခန်း

၄။ ကွန်ကရစ်တံတား

ကျေးရွာလူထုအစည်းအဝေးကျင်းပနေပုံ



ကျေးရွာပိမံကိန်းအထောက်အကူပြုကော်မတီဝင်များစာရင်း

ကျေးရွာအုပ်စု - ဆားမြေက

ရက်စွဲ -

ကျေးရွာ - ခြံသုံးကျီး

စဉ်	အမည်	ဘာသာ	ကျား/မ	ကော်မတီဝင်	ရာထူး	လက်မှတ်
၀။	ဦးကျော်သန်းဦး	ဗုဒ္ဓဘာသာ	ကျား	ကျေးရွာကော်မတီဥက္ကဋ္ဌ	ဥက္ကဋ္ဌ	
၂။	ဒေါ်ခင်စိုးဝင်း	ဗုဒ္ဓဘာသာ	မ	ကျေးရွာကော်မတီဥက္ကဋ္ဌ	ဥက္ကဋ္ဌ	
	ဦးပေကင်းဂျိုး	အာဇာနည်	ကျား	ဝယ်ယူရေးဆပ်ကော်မတီ	ဒေါင်းဆောင်	
	ဒေါ်အိန်စွင်းဇွေး	ဗုဒ္ဓဘာသာ	မ	ဝယ်ယူရေးဆပ်ကော်မတီ	မှတ်တမ်းထိန်း	
	ဦးကျော်မိုးကျွတ်	ဗုဒ္ဓဘာသာ	ကျား	ဝယ်ယူရေးဆပ်ကော်မတီ	အဖွဲ့ဝင်	
	ဒေါ်ဒုဋ်ဦး	ဗုဒ္ဓဘာသာ	မ	စောင့်ကြည့်ကြီးကြပ်ရေးဆပ်ကော်မတီ	ဥက္ကဋ္ဌ	
	ဦးစိုင်းဝင်း	ဗုဒ္ဓဘာသာ	ကျား	ပြုပြင်ထိန်းသိမ်းရေးဆပ်ကော်မတီ	ဥက္ကဋ္ဌ	
	ဒေါ်ခင်အိန်စည်	ဗုဒ္ဓဘာသာ	မ	ပြုပြင်ထိန်းသိမ်းရေးဆပ်ကော်မတီ	ဥက္ကဋ္ဌ	
	ဦးကျော်စွန်းဦး	ဗုဒ္ဓဘာသာ	ကျား	အကြံပြုတိုင်ကြားရေးတာဝန်ခံ	အဖွဲ့ဝင်	
	ဒေါ်အေးမြ	ဗုဒ္ဓဘာသာ	မ	အကြံပြုတိုင်ကြားရေးတာဝန်ခံ	အဖွဲ့ဝင်	
	ဦးလှိုင်ကျော်စွန်း	အာဇာနည်	ကျား	ကျေးရွာစေတနာ့ဝန်ထမ်း		
	ဒေါ်ဖြူဖြူအေး	ဗုဒ္ဓဘာသာ	မ	ကျေးရွာစေတနာ့ဝန်ထမ်း		
	ဦးသန်းထွန်း	ဗုဒ္ဓဘာသာ	ကျား	ကျေးရွာငွေစာရင်းကိုင်		



ပုံစံ - ၈ - ၁ ကျေးရွာအခြေခံအချက်အလက်များ (Form PC 1)

လမ်းညွှန်ချက်။ ကျေးရွာတစ်ရွာသို့ ပထမဆုံးမိတ်ဆက်ခရီး သွားရောက်သောအခါ လူထုစည်းရုံးရေးမှူးသည် ကျေးရွာ ခေါင်းဆောင်များအား ကျေးရွာအချက်အလက်များကို မေတ္တာရပ်ခံ၍ တောင်းခံရသည်။ ဤအချက်အလက်များကို စီမံကိန်း မိတ်ဆက်အစည်းဝေးမတိုင်မီတောင်းခံရမည်။ စီမံကိန်းမိတ်ဆက်အစည်းဝေးတွင် လူထုစည်းရုံးရေးမှူးသည် ဤအချက်အလက် များအား စစ်ဆေးပြီး မှန်ကန်အောင်ပြုလုပ်ရမည်။ ပြီးနောက်တွင် လူထုစည်းရုံးရေးမှူးမှ သတင်းအချက်အလက်ထံသို့ Tablets မှ တစ်ဆင့် ဖြည့်သွင်းရမည်။

ကျေးရွာခေါင်းဆောင် အမည် ဦးစောနိုင်	ကျေးရွာခေါင်းဆောင်၏ ဖုန်းနံပါတ် ၀၅-၄၄၀၀၇၉၅၆၀	လူထုစည်းရုံးရေးမှူး၏ အမည် ဦးစန်မြစ်
ပြည်နယ်- ကချင်	မြို့နယ်- မိုးကောင်း	ကျေးရွာအုပ်စု- ဆားမြေ
		ကျေးရွာ- ပြန်သုံးလုံး

က။ လူဦးရေ

လူမျိုးစု	အိမ်ထောင်စုအရေအတွက်	ကိုးကွယ်သည့်ဘာသာ	အိမ်ထောင်စုအရေအတွက်
လူမျိုးစု (၁) --- ကချင် ---	၈၃	ဘာသာ (၁) --- ချာယန် ---	၈၃
လူမျိုးစု (၂) --- မြန် ---	၁၆	ဘာသာ (၂) --- မြန် ---	၁၆
လူမျိုးစု (၃) --- ဂွဇာ ---	၁၇၉	ဘာသာ (၃) --- ဂွဇာ ---	၁၇၉
လူမျိုးစုရော အခြား --- ဂွဇာ၊ မြန် ---	၄၆	ဘာသာရော --- မြန် ---	၄၆
	အရေအတွက်		
မသန်စွမ်းသူများ	၇		
သက်ကြီးရွယ်အိုများ (၆၅ နှစ် နှင့် အထက်)	၆၇		
စစ်ဘေးရှောင်			

	အမျိုးသား (အရေအတွက်)	အမျိုးသမီး (အရေအတွက်)
လူဦးရေ	၃၂၅	၆၃၄
လူမျိုးစု (၁) --- ကချင် ---	၂၃၃	၂၇၇
လူမျိုးစု (၂) --- မြန် ---	၄၂	၉၃
လူမျိုးစု (၃) --- ဂွဇာ ---	၄၃၇	၄၆၂
အခြား --- ဂွဇာ၊ မြန် ---	၁၁၄	၁၂၁
အိမ်ထောင်ဦးစီး	၂၆၇	၅၇



(ခ) အခြေခံအဆောက်အအုံ အသုံးအဆောင်များ

စာသင်ကျောင်း	အမှတ် ခြံပါ	ကျန်းမာရေး	အမှတ် ခြံပါ	ဘာသာရေး အဆောက် အအုံများ	အမှတ် ခြံပါ
အထက်တန်းကျောင်း	<input type="checkbox"/>	ဆေးရုံ	<input type="checkbox"/>	စေတီ	<input checked="" type="checkbox"/>
အလယ်တန်းကျောင်း	<input type="checkbox"/>	ကျန်းမာရေးဌာန	<input type="checkbox"/>	ဘုန်းကြီးကျောင်း	<input checked="" type="checkbox"/>
မူလတန်းကျောင်း	<input checked="" type="checkbox"/>	ကျန်းမာရေးဌာနခွဲ	<input type="checkbox"/>	ဟိန္ဒူဘုရားကျောင်း	<input type="checkbox"/>
မူကြိုကျောင်း	<input checked="" type="checkbox"/>	ဆေးပေးခန်း	<input type="checkbox"/>	ခရစ်ယာန်ကျောင်း	<input checked="" type="checkbox"/>
အခြား	<input type="checkbox"/>	အခြား	<input type="checkbox"/>	ဗလီ	<input type="checkbox"/>
				အခြား	<input type="checkbox"/>
မှတ်ချက်		မှတ်ချက်		မှတ်ချက်	

(ဂ) ကျွမ်းကျင်သူများမှတ်တမ်း (ကျေးရွာတွင်နေထိုင်သော သို့မဟုတ် တခြားရွာမှလာရောက်သော ကျွမ်းကျင်သူများ)

(၁) စာသင်ကျောင်း			(၂) ကျန်းမာရေး			(၃) လက်မှုပညာရှင်		
	ရွာတွင်နေ ထိုင်သူ	အခြားရွာ မှလာသူ		ရွာတွင်နေ ထိုင်သူ	အခြား ရွာမှ လာသူ		ရွာတွင် နေထိုင်သူ	အခြားရွာ မှလာသူ
မူလတန်းပြဆရာ/မ	<input checked="" type="checkbox"/>	<input checked="" type="checkbox"/>	ဆရာဝန်	<input type="checkbox"/>	<input type="checkbox"/>	လက်သမား	<input checked="" type="checkbox"/>	<input type="checkbox"/>
အထက်တန်းပြဆရာ/မ	<input type="checkbox"/>	<input type="checkbox"/>	လက်ထောက် ကျန်းမာရေးမှူး	<input type="checkbox"/>	<input type="checkbox"/>	ပန်းရံ	<input checked="" type="checkbox"/>	<input type="checkbox"/>
အလယ်တန်းပြဆရာ/မ	<input type="checkbox"/>	<input type="checkbox"/>	အမျိုးသမီးကျန်းမာရေး ဆရာမ	<input type="checkbox"/>	<input type="checkbox"/>	လျှပ်စစ်ကျွမ်းကျင် မီးသမား	<input type="checkbox"/>	<input type="checkbox"/>
မူကြိုဆရာ/မ	<input type="checkbox"/>	<input type="checkbox"/>	သားဖွားဆရာမ	<input type="checkbox"/>	<input type="checkbox"/>	ရေပိုက်သွယ်သူ	<input type="checkbox"/>	<input type="checkbox"/>
အခြား	<input type="checkbox"/>	<input type="checkbox"/>	ပြည်သူ့ကျန်းမာရေးလူ	<input type="checkbox"/>	<input type="checkbox"/>	စက်ပြင်ဆရာ	<input type="checkbox"/>	<input type="checkbox"/>
မှတ်ချက်			မှတ်ချက်			မှတ်ချက်		

(ဃ) ကျေးရွာသို့ ရောက်ရှိနိုင်သည့် လမ်းအခြေအနေ / ကျေးရွာတစ်ရွာသည် ၎င်း၏ ကျေးရွာအုပ်စုနှင့် ဆက်သွယ်ထားသော လမ်းအခြေအနေ (အောက်ပါတို့ကိုပိုင်းပါ)

ကျောက်ကြမ်းလမ်း ကတ္တရာလမ်း ကွန်ကရစ်လမ်း မော်တော်ဆိုင်ကယ်လမ်း
 ကျောက်ခင်းလမ်း မြေသားလမ်း လူသွားလမ်း အခြား _____

(င) ကျေးရွာဖွံ့ဖြိုးမှုစီမံချက်

ပိုင်းပါ

(၁) လူထုဗဟိုပြုစီမံကိန်းမစတင်မီ ဤကျေးရွာတွင်ကျေးရွာဖွံ့ဖြိုးမှု စီမံချက်ရှိခဲ့ပါသလား?

ရှိပါသည်/မရှိပါ/မသိပါ

(၂) ရှိခဲ့ပါလျှင် ဤစီမံချက်ကို မည်သည့် ခုနှစ်တွင်ပြင်ဆင်ခဲ့ပါသနည်း?

နှစ်-----/မသိပါ

(၃) ဤစီမံချက်ကို မြို့နယ်မှအတည်ပြုခဲ့ပါသလား?

ပြုခဲ့ပါသည်/မပြုခဲ့ပါ /မသိပါ



(စ) ခရီးအကွာအဝေး

- (၁) ဤကျေးရွာ၏ပဟိုမှ ၎င်းကျေးရွာအုပ်စု၏ပဟိုအထိ ခရီးမိုင်မည်မျှကွာဝေးသနည်း? မိုင် ၂.၅ / မသိပါ
- (၂) ဤကျေးရွာမှ ၎င်းကျေးရွာအုပ်စုပဟိုအထိ သွားလာရာတွင်ကြာမြင့်သည့်အချိန်။

ခြောက်သွေ့ရာသီတွင်ကြာချိန် ၁၀ မိနစ် ----- ထော်လာဂျီ/မော်တော်ဆိုင်ကယ်/ခြေလျင်/လား/မော်တော်ဘုတ်/
အခြား -----
မိုးရာသီတွင်ကြာချိန် ၁၅ မိနစ် ----- ထော်လာဂျီ/မော်တော်ဆိုင်ကယ်/ခြေလျင်/လား/မော်တော်ဘုတ်/
အခြား -----

(ဆ) ပတ်ဝန်းကျင်ဆိုင်ရာ သဘာဝဘေးအန္တရာယ်

ဤကျေးရွာတွင် ရေကြီးခြင်းကဲ့သို့ သဘာဝဘေးအန္တရာယ်ကျရောက်ဖူးခြင်း ရှိပါသလား။

- မရှိပါ
 - ရှိပါသည်
- ရှိလျှင်ဖော်ပြပါ -----

(ဇ) ကျေးရွာတွင် ဖွဲ့စည်းထားသော အဖွဲ့အစည်းများ

လူထုပဟိုပြုစီမံကိန်းမတိုင်မီ ဤကျေးရွာတွင် ကျေးရွာဖွံ့ဖြိုးရေးအတွက် အစိုးရ (သို့) ရွာသားများကိုယ်တိုင် (သို့) စီမံကိန်းတစ်ခုခုမှ ဖွဲ့စည်းထားသည့် အဖွဲ့အစည်းများရှိပါသလား။

- (၁) -----
- (၂) -----

(ဈ) အထွေထွေအုပ်ချုပ်ရေး ဦးစီးဌာန (GAD) မှ မှတ်တမ်းတင်ထားခြင်း

ဤကျေးရွာသည် အထွေထွေအုပ်ချုပ်ရေး ဦးစီးဌာန (GAD) မှ မှတ်တမ်းတင်ထားမှု ရှိပါသလား။

- မရှိပါ
- ရှိပါသည်

ကျေးရွာခေါင်းဆောင်

အမည် ဦးမောင်စိန်

လက်မှတ် နေ့စွဲ ၁၀.၃.၂၀၁၇

လူထုစည်းရုံးရေးမှူး

အမည် ဦးဖုန်မြတ်

လက်မှတ် နေ့စွဲ ၁၀.၃.၂၀၁၇



ပုံစံ - ၀ - ၂ - စီမံကိန်းစက်ဝန်းအချိန်ဇယား (PC 2)

လမ်းညွှန်ချက်၊ သက်ဆိုင်ရာလူထုစည်းရုံးရေးမှူး/လက်ထောက်နည်းပညာမှူးများမှ စီမံကိန်းစက်ဝန်းအဆင့်တစ်ခုစီပြီးစီးတိုင်း ကျေးရွာနှင့် ကျေးရွာအုပ်စုအတွက် ဤပုံစံကို ဖြည့်သွင်းရမည်။

စည်းရုံးရေးမှူး/ဝန်ထမ်း အမည် **ဦး မြင့်ဇော်**

နေ့စွဲ **၁၀-၃-၂၀၁၇**

စက်ဝန်းအားအမှတ်ခြစ်ပါ စက်ဝန်း(၀) စက်ဝန်း(၂) စက်ဝန်း(၃)

စက်ဝန်း (၄)

စက်ဝန်း(၅)

စက်ဝန်း(၆)

စက်ဝန်း(၇)

စက်ဝန်း(၈)

စက်ဝန်း(၉)

စက်ဝန်း(၁၀)

စက်ဝန်း(၁၁)

စက်ဝန်း(၁၂)

စက်ဝန်း(၁၃)

စက်ဝန်း(၁၄)

စက်ဝန်း(၁၅)

စက်ဝန်း(၁၆)

စက်ဝန်း(၁၇)

စက်ဝန်း(၁၈)

စက်ဝန်း(၁၉)

စက်ဝန်း(၂၀)

စက်ဝန်း(၂၁)

စက်ဝန်း(၂၂)

စက်ဝန်း(၂၃)

စက်ဝန်း(၂၄)

စက်ဝန်း(၂၅)

စက်ဝန်း(၂၆)

စက်ဝန်း(၂၇)

စက်ဝန်း(၂၈)

စက်ဝန်း(၂၉)

စက်ဝန်း(၃၀)

စက်ဝန်း(၃၁)

စက်ဝန်း(၃၂)

စက်ဝန်း(၃၃)

စက်ဝန်း(၃၄)

စက်ဝန်း(၃၅)

စက်ဝန်း(၃၆)

စက်ဝန်း(၃၇)

စက်ဝန်း(၃၈)

စက်ဝန်း(၃၉)

စက်ဝန်း(၄၀)

စက်ဝန်း(၄၁)

စက်ဝန်း(၄၂)

စက်ဝန်း(၄၃)

စက်ဝန်း(၄၄)

စက်ဝန်း(၄၅)

စက်ဝန်း(၄၆)

စက်ဝန်း(၄၇)

စက်ဝန်း(၄၈)

စက်ဝန်း(၄၉)

စက်ဝန်း(၅၀)

စက်ဝန်း(၅၁)

စက်ဝန်း(၅၂)

စက်ဝန်း(၅၃)

စက်ဝန်း(၅၄)

စက်ဝန်း(၅၅)

စက်ဝန်း(၅၆)

စက်ဝန်း(၅၇)

စက်ဝန်း(၅၈)

စက်ဝန်း(၅၉)

စက်ဝန်း(၆၀)

စက်ဝန်း(၆၁)

စက်ဝန်း(၆၂)

စက်ဝန်း(၆၃)

စက်ဝန်း(၆၄)

စက်ဝန်း(၆၅)

စက်ဝန်း(၆၆)

စက်ဝန်း(၆၇)

စက်ဝန်း(၆၈)

စက်ဝန်း(၆၉)

စက်ဝန်း(၇၀)

စက်ဝန်း(၇၁)

စက်ဝန်း(၇၂)

စက်ဝန်း(၇၃)

စက်ဝန်း(၇၄)

စက်ဝန်း(၇၅)

စက်ဝန်း(၇၆)

စက်ဝန်း(၇၇)

စက်ဝန်း(၇၈)

စက်ဝန်း(၇၉)

စက်ဝန်း(၈၀)

စက်ဝန်း(၈၁)

စက်ဝန်း(၈၂)

စက်ဝန်း(၈၃)

စက်ဝန်း(၈၄)

စက်ဝန်း(၈၅)

စက်ဝန်း(၈၆)

စက်ဝန်း(၈၇)

စက်ဝန်း(၈၈)

စက်ဝန်း(၈၉)

စက်ဝန်း(၉၀)

စက်ဝန်း(၉၁)

စက်ဝန်း(၉၂)

စက်ဝန်း(၉၃)

စက်ဝန်း(၉၄)

စက်ဝန်း(၉၅)

စက်ဝန်း(၉၆)

စက်ဝန်း(၉၇)

စက်ဝန်း(၉၈)

စက်ဝန်း(၉၉)

စက်ဝန်း(၁၀၀)

စီမံကိန်းဆောင်ရွက်မှုအဆင့်များ	နေ့စွဲ		အစည်းအဝေးတွင်တက်ရောက်သူအရေအတွက်			
	စတင်သည့်နေ့	ပြီးဆုံးသည့်နေ့	အမျိုးသား	အမျိုးသမီး	အိမ်ထောင်စု	လူမျိုးစုတက်ရောက်သူ အရေအတွက် နှင့် လူမျိုးစုအမည်
၁။ ကျေးရွာစီမံကိန်း မိတ်ဆက်အစည်းအဝေး	၁၀-၃-၂၀၁၇	၁၀-၃-၂၀၁၇	၇၀	၁၃၇	၂၀၇	ကျေးရွာ ၅၆-၁၂၊ မဟာ-၃၆
၂။ ကျေးရွာဖွံ့ဖြိုးရေး စီမံချက်ရေးဆွဲခြင်း အစည်းအဝေး	၁၁-၃-၂၀၁၇	၁၁-၃-၂၀၁၇	၄၅	၁၁၇	၁၆၂	ကျေးရွာ-၃၂၊ မဟာ-၃၀ ၅၆-၁၀၀၊ ၅၆-မဟာ-၂၀
၃။ ကျေးရွာအုပ်စု လုပ်ငန်းဆုံးဖြတ်ချက်ချသည့် အစည်းအဝေး	၁၆-၃-၂၀၁၇	၂၆-၃-၂၀၁၇	၉	၇	၁၆	ကျေးရွာ-၂၊ မဟာ-၈ ၅၆-၁-၆
၄။ မြို့နယ်အဆင့် စီမံကိန်းရေးဆွဲရေး နှင့် အကောင်အထည်ဖော်ရေးကော်မတီ၏ စီမံကိန်း သုံးသပ်မှု အစည်းအဝေး	၁၆-၄-၂၀၁၇	၂၇-၄-၂၀၁၇	မလို	မလို	မလို	မလို
၅။ မြို့နယ် စီမံကိန်းရေးဆွဲရေး နှင့် အကောင်အထည်ဖော်ရေး ကော်မတီ၏ဆုံးဖြတ်မှုကို ရွာသို့ အသိပေးအကြောင်းကြားသည့် အစည်းအဝေး	၁၁-၅-၂၀၁၇	၁၁-၅-၂၀၁၇	၈	၆	၀၄	ကျေးရွာ-၂၊ မဟာ-၄ ၅၆-မဟာ-၃၈၊ ၅၆-မဟာ-၃၈
၆။ စီမံကိန်းလုပ်ငန်းခွဲစီမံချက်ရေးဆွဲခြင်း အစည်းအဝေး						
၆.၁။ စီမံကိန်းလုပ်ငန်း အကောင်အထည်ဖော်ရေးအစီအစဉ် ရေးဆွဲခြင်း	၁၆-၅-၂၀၁၇	၁၇-၅-၂၀၁၇	၁၈	၁၇	၃၅	ကျေးရွာ-၇၊ မဟာ-၂၀ ၅၆-၈

၇၇



၆.၂။ ဝယ်ယူရေးအစီအစဉ် ရေးဆွဲခြင်း	19.5.2017	23.5.2017	၈	၆	၁၄	mef-၂ မဟာ-၄ ၂၆-၈
၆.၃။ ဘဏ္ဍာရေးကုန်ကျမှု လျာထားအစီအစဉ် ရေးဆွဲခြင်း	23.5.2017	23.5.2017	၈	၆	၁၄	၂
၆.၄။ ပြင်/ထိန်းအစီအစဉ် ရေးဆွဲခြင်း						
၇။ စီမံကိန်းလုပ်ငန်းခွဲ တိုးတက်မှု စောင့်ကြည့် အစည်းအဝေး						
၇.၁။ အစည်းအဝေး ပထမအကြိမ်	19.6.2017	19.6.2017	၈	၆	၁၄	၂
၇.၂။ အစည်းအဝေး ဒုတိယအကြိမ်						
၇.၃။ အစည်းအဝေး တတိယအကြိမ်	17.7.2017	17.7.2017	၈	၆	၁၄	၂
၈။ စီမံကိန်းလုပ်ငန်းခွဲ အပြီးသတ်စစ်ဆေးခြင်း အစည်းအဝေး						
၉။ လူဝတ်စုံဆေးလွှဲအစည်းအဝေး						



ပုံစံ - ၈ - ၃ ကျေးရွာဖွံ့ဖြိုးရေး ဦးစားပေးအစီအစဉ် (Form PC 3)

လမ်းညွှန်ချက်၊ အဆင့်(၃) ကျေးရွာမှော်မှန်းချက်အစည်းအဝေး ပြီးဆုံးသောအခါ ကျေးရွာစီမံကိန်း အထောက်အကူပြု ကော်မတီသည် လူထုစည်းရုံးရေးမှူးအကူအညီဖြင့် ဤပုံစံကိုပြည့်စုံအောင် ဖြည့်သွင်းရမည်။

လူထုစည်းရုံးရေးမှူး/ဝန်ထမ်း အမည် ဦးမျိုးမြတ်

နေ့စွဲ ၁၁.၃.၂၀၁၇ စက်ဝန်းအား အမှတ်ခြစ်ပါ (✓) စက်ဝန်း(၁) စက်ဝန်း(၂) စက်ဝန်း(၃) စက်ဝန်း(၄)

ပြည်နယ်/တိုင်း - ကချင် မြို့နယ် - မိုးကောင်း ကျေးရွာအုပ်စု ဆားဖျော် ကျေးရွာ မြွန်သုံးလုံး

က။ အခက်အခဲအတားအဆီးများအားဆွေးနွေးခြင်း - ယခုလက်ရှိအခြေအနေတွင် ဤကျေးရွာဖွံ့ဖြိုးတိုးတက်ရေးအတွက် အဓိက အခက်အခဲအတားအဆီးများသည် မည်သည်များဖြစ်ပါသနည်း။ (အမျိုးသား/သမီး အနည်းဆုံးအခက်အခဲ ၅ ခုစီဖော်ပြပါ)

အမျိုးသား အဖွဲ့မှ တင်ပြသောအခက်အခဲအတားအဆီးများ		အမျိုးသမီး အဖွဲ့မှတင်ပြသောအခက်အခဲအတားအဆီးများ	
၁	ပညာရေးအခက်အခဲ၊ စာသင်အောင် မလုံလောက်	၁	ရွာတွင်းလမ်း ပြင်ရန် ကျခဲအပ်ခြင်း
၂	ဆရာ/ဆရာမ များအောင် မလုံလောက်	၂	ရွာချင်းဆက်လမ်း၊ မကောင်း၊ ရှိလမ်း ယိုးဆက်သွယ်ရေးအခက်အခဲ ဖြစ်
၃	စာကြည့်တိုက်မရှိ၊ ရှိပေတူသနည်း	၃	ဆေးပေးဆုံးမရှိ၊ ဆေးကုသမှု၊ ဖောင်ရွေးခြင်း
၄	အားကစား ကွင်းမကောင်း	၄	တံတား၊ မကောင်း၊ ရှိသွားလျက် အခက်အခဲ
၅	ကျောင်းခြံစည်းရိုး မလုံခြုံ	၅	ငွေရှာဖွေတွင်စရာ ခန့်ကျဲသော အခက်အခဲ

ခ။ မှော်မှန်းခြင်း - နောင်လာမည့် (၅)နှစ် အတွင်း ကျေးရွာဖွံ့ဖြိုးရေး မှော်မှန်းလျာထားချက်များအား တင်ပြပါ။

အမျိုးသားအဖွဲ့မှ တင်ပြသောမှော်မှန်းချက်များ		အမျိုးသမီးအဖွဲ့မှ တင်ပြသောမှော်မှန်းချက်များ	
၁	ကျောင်းဆောင် သစ် များ၊ ရရှိလာရန်	၁	သွားလာရေး ကွယ်ကူ ကာစေရန်
၂	ဆရာ/ဆရာမ များ အောင် ကလေးစား ရွာရှိရန်	၂	လမ်းယိုးဆက်သွယ်ရေး၊ ကောင်းမွန်လာစေရန်
၃	ကျေးရွာစာကြည့်တိုက်ရရှိလာစေရန်	၃	ကျန်းမာရေးကောင်းမွန်လာပြီး ငွေကြေး အကျန် အကျသက်သာလာစေရန်
၄	အားကစား ကွင်း ပြုပြင်ပေးစေရန်	၄	လမ်းယိုးဆက်သွယ်ရေးကောင်းမွန်လာစေရန်
၅	ကျောင်းဝင်းလုံခြုံစေရန်	၅	သောက်သုံးရေ အဆင်ပြေလာစေရန်



ဂ။ လူထုစီမံကိန်း၏ လာမည့် (၄) နှစ်အတွက် အကျုံးဝင်သော ဦးစားပေး ဖွံ့ဖြိုးတိုးတက်မှု လုပ်ငန်း အစီအစဉ်များအားဖော်ပြပါ။

အဆင့်	ကျေးရွာအတွက် ဦးစားပေး ဖွံ့ဖြိုးတိုးတက်မှု လုပ်ငန်းစဉ်များ	အဆိုပြုသူ (အမျိုးသားများ/ အမျိုးသမီးများ/အမျိုးသား+ အမျိုးသမီး)	ခန့်မှန်းကုန်ကျ စရိတ်	အကျိုးခံစားခွင့်ရှိသူ ခန့်မှန်းခြေ အရေ အတွက်
၁	ရွာချင်းဆက်(ကျွန်းကျစ်လမ်း)	ကျား ၁		
၂	ရွာတွင်းကျောက်ချောလမ်း (သံကျောလမ်းစဉ်)	ကျား ၁		
၃	စာသင်ကျောင်း	ကျား ၁		
၄	ကျွန်းကျေးဆေးပေးခန်း	ကျား ၁		
၅	ဆရာ/ဆရာမများ အဆောင်	ကျား ၁		

ဃ။ လူထုစီမံကိန်း၏ လာမည့် (၄) နှစ်အတွက် အကျုံးမဝင်သော ဦးစားပေး ဖွံ့ဖြိုးတိုးတက်မှု လုပ်ငန်း အစီအစဉ်များအားဖော်ပြပါ။

အဆင့်	ကျေးရွာအတွက် ဦးစားပေး ဖွံ့ဖြိုး တိုးတက်မှု လုပ်ငန်းစဉ်များ	အဆိုပြုသူ (အမျိုးသားများ/ အမျိုးသမီးများ/အမျိုးသား+ အမျိုးသမီး)	အခန်းကဏ္ဍ
၁	ကျေးရွာဆိုင်ဘူတ်	ကျား	
၂	စပါး မျိုးကောင်း မျိုးသန့်	ကျား	
၃	ခိုက် ပျိုးကျေး၊ ပုခင်း၊ ပုခင်း	ကျား	
၄			
၅			

ခေါင်းဆောင်၊ ကျေးရွာစီမံကိန်းအထောက်အကူပြုကော်မတီမှ အတည်ပြုသည်။

အမည် ----- လက်မှတ် ----- နေ့စွဲ-----



ပုံစံ - ၈ - ၄ ကျေးရွာအုပ်စုစီမံကိန်းလုပ်ငန်းခွဲရွေးချယ်ခြင်းပုံစံ (Form PC 4)

လမ်းညွှန်ချက်၊ စီမံကိန်းလုပ်ငန်းခွဲရွေးချယ်မှုအစည်းအဝေးပြီးနောက်တွင် ကျေးရွာအုပ်စုမှ CF/TFတို့၏ အကူအညီရယူ၍ ကျေးရွာစီထောက်ကော်မတီမှ လက်မှတ်ရေးထိုးပြီး အဆိုပါပုံစံအား ပြည့်စုံအောင်ဖြည့်သွင်းရမည်။ ဤပုံစံအား ပြည့်စုံစွာဖြည့်သွင်းပြီးပါက ကျေးရွာအုပ်စုဖွံ့ဖြိုးတိုးတက်ရေးစီမံချက်တွင် TPIC သို့ ပေးပို့ရန်အတွက် နောက်ဆက်တွဲအဖြစ် ထားရှိရမည်။ CF မှ ကျေးရွာတစ်ရွာချင်းစီ၏ စီမံကိန်းလုပ်ငန်းခွဲဆိုင်ရာ အချက်အလက်များကို MIS သို့ ထည့်သွင်းရမည်။ (ယခုနှစ်စီမံကိန်းလုပ်ငန်းခွဲ မလုပ်ကိုင်သော ကျေးရွာများ မပါဝင်ပါ။)

ကျေးရွာစည်းရုံးရေးမှူး/ဝန်ထမ်းအမည် - ဦးမုန်ဖြူ CCF ၇, ၆၅၂၁၁၃ (TF ၇)

နေ့စွဲ	စက်ဝန်းအားအမှတ်ဖြစ်ပေးပါ။(✓) <input type="checkbox"/> စက်ဝန်း(၁) <input type="checkbox"/> စက်ဝန်း(၂) <input type="checkbox"/> စက်ဝန်း(၃) <input type="checkbox"/> စက်ဝန်း(၄)		
ပြည်နယ်- ကချင်	မြို့နယ်- မိုးကောင်း	ကျေးရွာအုပ်စု- <u>ဆားမြော်</u>	

ကျေးရွာအမည်	ဆောင်ရွက်မည့် လုပ်ငန်းများ	အတိုင်းအတာ	ခန့်မှန်း တိုက်ရိုက် အကျိုးခံစားခွင့် ရှိသူများ	အဆိုပြုတင်ပြသူ	ခန့်မှန်းကုန်ကျစရိတ်				
					စီမံကိန်းမှ ထည့်ဝင်မှု	ကျေးရွာမှ ထည့်ဝင်မှု	အခြားထည့်ဝင်မှု (ခေါ်ပြုပါ)	စုစုပေါင်း	
ဆားမြော်	သံလျှောက် လမ်းခင်းဖြူး	၈၉၀၀' x ၁၂' x ၀'၆"	၇၅၀၀	<input type="checkbox"/> ကျား <input type="checkbox"/> မ <input type="checkbox"/> ကျား+မ	၂၇,၀၀၀, ၀၀၀				၂၇,၀၀၀,၀၀၀
ဆားမြော်	သံလျှောက် လမ်းခင်း ဖြူး	၄၇၆၀' x ၁၅' x ၀'၆"	၇၅၀၀	<input type="checkbox"/> ကျား <input type="checkbox"/> မ <input type="checkbox"/> ကျား+မ	၁၇,၀၀၅, ၀၀၀				၁၇,၀၀၅,၀၀၀
ဆားမြော်	Slab Calvert ငွေ ၅၀၆၆	၂' x ၁၅' x ၂' - ၀"	၇၅၀၀	<input type="checkbox"/> ကျား <input type="checkbox"/> မ <input type="checkbox"/> ကျား+မ	၁၃,၁၅၈, ၀၀၀				၁၃,၁၅၈,၀၀၀
ဆားမြော်	Box calvert (ရှုစင်း)	၂' x ၂၅' x ၃' - ၀"	၇၅၀၀	<input type="checkbox"/> ကျား <input type="checkbox"/> မ <input type="checkbox"/> ကျား+မ	၁၁,၃၇၈, ၀၀၀				၁၁,၃၇၈,၀၀၀



မြန်မာ့သီးလုံး	သံလျှောက် လင်းခင်းခြင်	ဒေသကျယ် ၀'-၆"	ဒေသကျယ် ၀'-၆"	<input type="checkbox"/> ကျား <input type="checkbox"/> မ <input type="checkbox"/> ကျား+မ	၃၀,၇၂၄, ၀၀၀			
----------------	---------------------------	------------------	------------------	--	----------------	--	--	--

ရာထူး: ကျေးရွာအုပ်စု စီ/ဆောင်ကော်မတီ ဥက္ကဋ္ဌ

အမည်: လက်မှတ် ရက်စွဲ

ရှေးဦးစွာ *Shwe* 11.4.17-

ဦးကျော်သန်းဦး *Shwe* 11.4.17



ပုံစံ - ၀ - ၄ ကျေးရွာအုပ်စုစီမံကိန်းလုပ်ငန်းခွဲရွေးချယ်ခြင်းပုံစံ (Form PC 4)

လုပ်ငန်းများကို စီမံကိန်းလုပ်ငန်းခွဲရွေးချယ်မှုအစည်းအဝေးပြီးနောက်တွင် ကျေးရွာအုပ်စုမှ CF/TF တို့၏ အကူအညီရယူ၍ ကျေးရွာစီထောက်ကော်မတီမှ လက်မှတ်ရေးထိုးပြီး အဆိုပါပုံစံအား ပြည့်စုံအောင်ဖြည့်သွင်းရမည်။ ဤပုံစံအား ပြည့်စုံစွာဖြည့်သွင်းပြီးပါက ကျေးရွာအုပ်စုမှ ဖြိုးတိုးတက်ရေးစီမံချက်တွင် TPIC သို့ ပေးပို့ရန်အတွက် နောက်ဆက်တွဲအဖြစ် ထားရှိရမည်။ CF မှ ကျေးရွာတစ်ရွာချင်းစီ၏ စီမံကိန်းလုပ်ငန်းခွဲဆိုင်ရာ အချက်အလက်များကို MIS သို့ ထည့်သွင်းရမည်။ (ယခုစီမံကိန်းလုပ်ငန်းခွဲ မလုပ်ကိုင်သော ကျေးရွာများ မပါဝင်ပါ။)

ကျေးရွာစည်းရုံးရေးမှူး/ဝန်ထမ်းအမည် - **ဒေါ် ယုန် ဖြစ် (CF) | ၆၈၁၃၃၃ (TF)**

နေ့စွဲ - **၁၁.၇.၂၀၁၇**
 ပြည်နယ်- ကချင် | မြို့နယ်- မိုးကောင်း | စက်ဝန်းအားအမှတ်ဖြစ်ပေးပါ။ (✓) စက်ဝန်း(၁) □ စက်ဝန်း(၂) □ စက်ဝန်း(၃) □ စက်ဝန်း(၄)
 ကျေးရွာအုပ်စု- **အားဖြော်**

ကျေးရွာအမည်	ဆောင်ရွက်မည့် လုပ်ငန်းများ	အတိုင်းအတာ	ခန့်မှန်း တိုက်ရိုက် ရှိသူများ	အဆိုပြုတင်ပြသူ	ခန့်မှန်းကုန်ကျစရိတ်				
					စီမံကိန်းမှ ထည့်ဝင်မှု	ကျေးရွာမှ ထည့်ဝင်မှု	အခြားထည့်ဝင်မှု (ခေါ်ပြပါ)	စုစုပေါင်း	
မြန်သုံးလုံး	အဆင့်မြှင့်တင်ရေး၊ အထူးအားပေးခြင်း	၂'၈" x ၅' (၆၈)	၁၇၀၀	□ ကျား □ မ □ ကျား+မ	၂,၅၄၆,				၃,၅၄၆,၀၀၀
မြန်သုံးလုံး	ကျေးရွာအုပ်စု အဖွဲ့အစည်း	၂'၄" x ၂' (၄၈)	၁၇၀၀	□ ကျား □ မ □ ကျား+မ	၄,၂၂၀,				၄,၂၂၀,၀၀၀
မြန်သုံးလုံး	ကျေးရွာအုပ်စု အဖွဲ့အစည်း	၂'၄" x ၂' (၄၈)	၁၇၀၀	□ ကျား □ မ □ ကျား+မ	၃,၅၄၆,				၃,၅၄၆,၀၀၀



				<input type="checkbox"/> ကျား <input type="checkbox"/> မ <input type="checkbox"/> ကျား+မ					
--	--	--	--	--	--	--	--	--	--

ရာထူး: ကျေးရွာအုပ်စု စီ/ထောက်ကော်မတီ ဥက္ကဋ္ဌ

အမည်

လက်မှတ်

ရက်စွဲ

မော်ဒူးဇွဲ A S i n g e 18.11.17.

ဦးကျော်သန်းဦး ဇာတိ 11.4.17

၁၀၀
၁၀၀
၁၀၀

၁၀၀
၁၀၀
၁၀၀

၁၀၀
၁၀၀
၁၀၀



ဆုံးဖြတ်ချက်။

။ ကျေးရွာစေတနာ့တိုင်းတာခြင်းကို ကျေးရွာသူထူထပ်မှုမရှိသေးသော

ချယ်ရီ မာဆာမာဆုံ၊ ရှိသော (ဦးလှိုင်ကျေးရွာ၊ ဒေါ်အောင်ဆန်းစုကြည် (အောင်ဆန်းစုကြည်)) ဦးကို အတည်ပြု ရွာချယ် ဆုံ၊ ဖြတ် ခံကြသည်။

သူထူ ပူးပေါင်း ပါဝင်သောသူများ၏ စစ်ခြင်း ရလဒ်များကို အတည် ပြု ဆုံ၊ ဖြတ် ခံကြသည်။

ဖြင့် ဆုံ၊ ဆုံ၊ ကျေးရွာ သတင်း ဖြတ် ခံရန်၊ အထူး ကို ညာရေ ငှက်ကန် တွင် ဆောင်ရွက် ခွင့် ပြု ဆုံ ခံပါသည်။

မှတ်တမ်းတင်သူ

လက်မှတ် - M.အိ

အမည် - ဦးမျိုးမြတ်



ဆုံးဖြတ်ချက်။

။ ကျေးရွာလူထုနှင့်အတူကျေးရွာရေး ဖွံ့ဖြိုးရေးကော်မရှင်းကို မထေး
 ခြံစာရေးအဖြစ် ရွာချင်းအက်လမ်း၊ ဒုတိယ ဦးစွာအဖြစ် ရွာတွင်း ကျောက်ချောင်း၊
 ဟူရှီ မထေးရွာ အုပ်စုနှင့် ဖွံ့ဖြိုးရေးကော်မရှင်းများကို ရွေးချယ် ဆုံးဖြတ်ခဲ့သည်။
 ကျေးရွာအော် မတီဝင်များကို သို့ ကျေးရွာလူထုက မထေး
 ရွေးချယ်ခဲ့သည်။ ကျေးရွာ၏ ဒုတိယ အကြိမ် စာစည်းအဝေးကို ညနေ ၄:၀၀ နာရီ
 တွင်အောင်မြင်စွာ ပြီးဆုံးခဲ့သည်။

မှတ်တမ်းတင်သူ

လက်မှတ် - M. A. H.
 အမည် - ဒေါ်မာရီ

၂၈



CDD

ဆုံးဖြတ်ချက်။

။ ကျေးရွာသူတို့နှင့်အတူကျေးရွာ၏ ဖွံ့ဖြိုးရေးအတွက် ဝန်ထမ်း
 ဦးစားအဖြစ် ရွာချင်းဆက်သွယ်ပြီး နည်းစနစ်များကို ရွာတွင်းကျော်ကျော်
 ယူ၍ ပထမဆုံးအရပ်အရပ် ဖွံ့ဖြိုးရေးအတွက် ရွေးချယ်ဆုံးဖြတ်ခဲ့သည်။
 ကျေးရွာအတွင်း ဝန်ထမ်းများကို သို့မဟုတ် ကျေးရွာပစ္စည်းကုန်
 ရွေးချယ်ခဲ့သည်။ ကျေးရွာ၏ ဒုတိယအကြိမ်အစည်းအဝေးကို ညနေ ၄:၀၀ နာရီ
 တွင်အောင်မြင်စွာ ပြီးဆုံးခဲ့သည်။

မှတ်တမ်းတင်သူ

လက်မှတ် - M. A. H.
 အမည် - ဒေါ်မာရီ

၂၈

နောက်ဆက်တွဲ(၄) ခြားနားသောအပိုင်းများအတွက် ဦးစားပေးဖွဲ့ဖြိုးရေးလုပ်ငန်းစဉ်

အနှစ်ချုပ်

မူရင်းသည်အား VPSC တွင်ထားရှိရပါမည်။အခြားဌာနများနှင့် ညှိနှိုင်းရန်အတွက် မိတ္တူအား TPIC သို့ပို့ရပါမည်။MIS data အနေဖြင့် သွင်းရန် မလိုအပ်ပါ။

	အဆင့်	လုပ်ငန်း	မည်သူဦးစားပေးလဲ	ကျေးရွာမှတာဝန်ခံသူ (သို့) အုပ်စု	ပြင်ပမှမည်သူ ထောက်ပံ့ မလဲ
အခြေခံအဆောက်အအုံ	၁	ရွာချွန် ဆက် (ကွန်ကရစ်ပစ်)	<input checked="" type="checkbox"/> မ <input type="checkbox"/> ကျား	ကျေးရွာ	လူထု မဟုတ်ကြောင်းကို
	၂	ရွာထုသုံးကျွန်း ပစ်	<input checked="" type="checkbox"/> မ <input checked="" type="checkbox"/> ကျား	ကျေးရွာ	လူထု မဟုတ်ကြောင်းကို
	၃		<input type="checkbox"/> မ <input type="checkbox"/> ကျား		
	၄		<input type="checkbox"/> မ <input type="checkbox"/> ကျား		
	၅		<input type="checkbox"/> မ <input type="checkbox"/> ကျား		
အသက်မွေးဝမ်းကျောင်း/စိုက်ပျိုးရေး	၁	ခေါင်းမီး၊အေး၊ဗျို၊ ခင်း	<input type="checkbox"/> မ <input checked="" type="checkbox"/> ကျား	ကျေးရွာ	လူထု မဟုတ်ကြောင်းကို
	၂	စိုက်ပျိုးရေး၊ခင်း၊အေး	<input type="checkbox"/> မ <input checked="" type="checkbox"/> ကျား	ကျေးရွာ	လူထု မဟုတ်ကြောင်းကို
	၃		<input type="checkbox"/> မ <input type="checkbox"/> ကျား		
	၄		<input type="checkbox"/> မ <input type="checkbox"/> ကျား		
	၅		<input type="checkbox"/> မ <input type="checkbox"/> ကျား		
ကျန်းမာရေးနှင့် အာဟာရ	၁	ဆေးပေးခြင်း	<input type="checkbox"/> မ <input checked="" type="checkbox"/> ကျား	ကျေးရွာ	လူထု မဟုတ်ကြောင်းကို
	၂		<input type="checkbox"/> မ <input type="checkbox"/> ကျား		
	၃		<input type="checkbox"/> မ <input type="checkbox"/> ကျား		
	၄		<input type="checkbox"/> မ <input type="checkbox"/> ကျား		
	၅		<input type="checkbox"/> မ <input type="checkbox"/> ကျား		
ပညာရေး	၁	အေး၊ခင်း၊အေး၊ခင်း	<input type="checkbox"/> မ <input checked="" type="checkbox"/> ကျား	ကျေးရွာ	လူထု မဟုတ်ကြောင်းကို
	၂	အေး၊ခင်း၊အေး၊ခင်း	<input type="checkbox"/> မ <input checked="" type="checkbox"/> ကျား	ကျေးရွာ	လူထု မဟုတ်ကြောင်းကို
	၃		<input type="checkbox"/> မ <input type="checkbox"/> ကျား		

	၄		<input type="checkbox"/> မ <input type="checkbox"/> ကျား		
	၅		<input type="checkbox"/> မ <input type="checkbox"/> ကျား		
အခြား	၀	ကျေးရွာအုပ်စု	<input type="checkbox"/> မ <input type="checkbox"/> ကျား	ကျေးရွာ	ကျေးရွာအုပ်စု
	၂		<input type="checkbox"/> မ <input type="checkbox"/> ကျား		
	၃		<input type="checkbox"/> မ <input type="checkbox"/> ကျား		
	၄		<input type="checkbox"/> မ <input type="checkbox"/> ကျား		
	၅		<input type="checkbox"/> မ <input type="checkbox"/> ကျား		