

ပြည်ထောင်စုသမ္မတ မြန်မာနိုင်ငံတော် အစိုးရ
စိုက်ပျိုးရေး မွေးမြူရေးနှင့် ဆည်မြောင်းဝန်ကြီးဌာန
ကျေးလက်ဒေသဖွံ့ဖြိုးတိုးတက်ရေးဦးစီးဌာန
နွားထိုးကြီးမြို့နယ်



လူထုပတ်ဝန်းကျင်ဖွံ့ဖြိုးရေး

National Community Driven Development Project

(NCDDP)



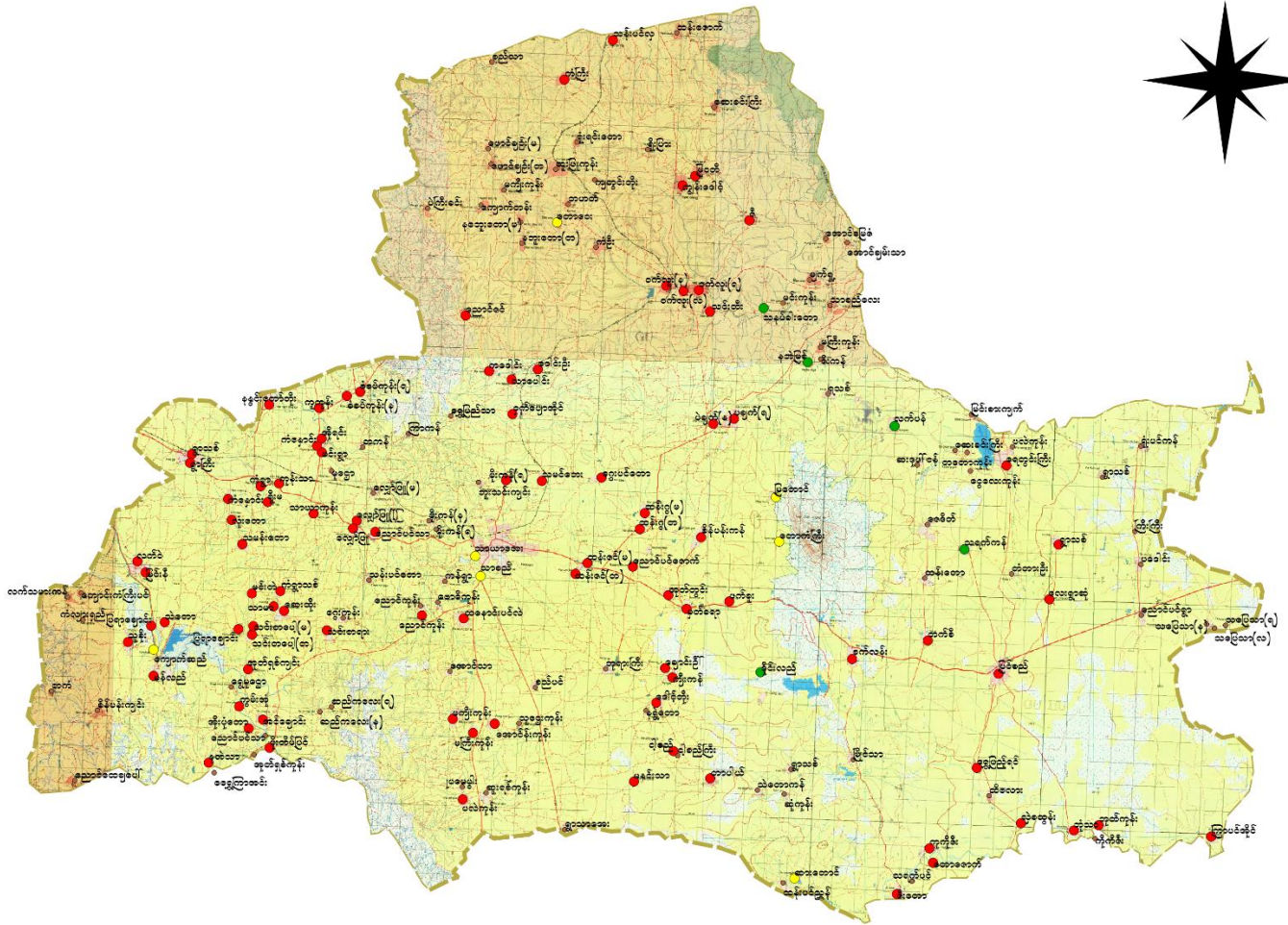

ကျေးလက်ဖွံ့ဖြိုးရေးအစီအစဉ်

Village Development Plan (VDP)

ခံစပ်ကုန်း (နောက်)ကျေးရွာ၊ ဘူးကိုင်းကျေးရွာ အုပ်စု

မာတိကာ	စာမျက်နှာ
၁။ မြို့နယ်မြေပုံ	၁
၂။ ကျေးရွာမြေပုံ (တည်နေရာ)	၂
၃။ အုပ်စုတွင်ပါဝင်သော ကျေးရွာများစာရင်း	၂
၄။ ကျေးရွာအခြေခံအချက်အလက်များ (ကျေးရွာသမိုင်းကြောင်း)	၃
၅။ လူထုပူးပေါင်းပါဝင်ဆန်းစစ်ခြင်း	၇
၅။ လူထုပူးပေါင်းပါဝင်သော လူမှုဆန်းစစ်ခြင်းနှင့် အကဲဖြတ်လုပ်ငန်းစဉ် (PSA/PRA)အကျဉ်းချုပ်ဇယား	၈
၆။ ကျေးရွာဖွံ့ဖြိုးရေးအစီအစဉ်အတွက်အသုံးပြုခဲ့သော PRA tools များနှင့် တစ်ခုချင်းစီအတွက်သုံးသပ်ချက်များ	၇
၇။ ကျေးရွာဖွံ့ဖြိုးရေးအစီအစဉ်ဆောင်ရွက်မှု မှတ်တမ်းခါတ်ပုံများ	၂၈
၈။ ကျေးရွာအချက်အလက်(ပုံစံ-၁)	၂၉
၉။ စီမံကိန်းစက်ဝန်းအချိန်ဇယား(ပုံစံ-၂)	၃၂
၁၀။ ကျေးရွာဖွံ့ဖြိုးရေးဦးစားပေးအစီအစဉ်(ပုံစံ-၃)	၃၄
၁၁။ ကျေးရွာအုပ်စု စီမံကိန်းလုပ်ငန်းခွဲရွေးချယ်ခြင်း(ပုံစံ-၄)	၃၆
၁၂။ အစည်းဝေးမှတ်တမ်းများ	၃၇
၁၃။ ကဏ္ဍအလိုက် ဦးစားပေးဖွံ့ဖြိုးရေးလုပ်ငန်းစဉ်များ	၄၁

၁။ နွားထိုးကြီး မြို့နယ်မြေပုံ



၂။ ကျေးရွာမြေပုံ (တည်နေရာ)

ခံစပ်ကုန်း (နောက်)ကျေးရွာတည်နေရာမှာ- လတ္တီတွတ် ၂၁.၄၈ နှင့် လောင်တီတွတ် ၉၅.၅၉ တွင် တည်ရှိပါသည်။

၃။ အုပ်စုတွင်ပါဝင်သောကျေးရွာများစာရင်း

စဉ်	ကျေးရွာအုပ်စုအမည်	ကျေးရွာအမည်	အိမ်ထောင်စု	ကျားစုစုပေါင်း	မစုစုပေါင်း	လူမျိုးစုများ
၁	ဘူးကိုင်းကျေးရွာ အုပ်စု	ဘူးကိုင်း	၁၀၈	၂၅၀	၂၇၁	ဗမာ
၂		ခံစပ်ကုန်း (နောက်)	၃၇၇	၁၁၀၀	၁၃၀၀	ဗမာ
၃		ခံစပ်ကုန်း (ရှေ့)	၄၁၆	၈၄၉	၉၅၆	ဗမာ
၄		ကြာကန်	၂၅၀	၄၃၂	၄၆၇	ဗမာ
၅		လျှော်ဖြူ (မြောက်)	၁၈၆	၄၇၆	၄၃၂	ဗမာ

၄။ ကျေးရွာအခြေခံအချက်အလက်များ(ကျေးရွာသမိုင်းကြောင်း)

“ခံစပ်ကုန်း (အနောက်) ကျေးရွာ၏ သမိုင်းအကျဉ်းချုပ်”

“တည်နေရာ”

မြင်းခြံ-ရေဝန်းလမ်းမကြီး၏ လမ်းပိုင်းတစ်နေရာ နွားထိုးကြီး-မြင်းခြံ အကြားရှိ လမ်းမကြီးပေါ်မှ ခြောက်အရပ်ဆီသို့ လှမ်းမျှော် ကြည့်ရှုလိုက်လျှင် မြင့်မားထည်ဝါလှသော တောင်စဉ်တောင်တန်းတို့ကို တွေ့မြင် နေပေလိမ့်မည်။ ထိုတောင်စဉ်တောင်တန်းများတွင် အရှေ့အရပ်ဆီမှ “က” ပုံသဏ္ဍာန်ပမာ ထီးထီးမားမားအပြိုင် ခေါ်ထွက်နေသော တောင်ညီနောင်ကို တွေ့မြင်ရပေမည်။ ထိုတောင်ညီနောင်သည်ကား နွားထိုးကြီးမြို့နယ်၏ အထက်ကရ ဂုဏ်ဆောင် ‘စကြာတောင်’ ပင်ဖြစ်ပေတော့သည်။

ထိုစကြာတောင်၏ အနောက်ဘက် (တောင်ခြေ)တွင် ခံစပ်ကုန်းကျေးရွာ တည်ရှိ၏။ ခံစပ်ကုန်း ကျေးရွာသည် နွားထိုးကြီးမြို့၏ အနောက်-မြောက်ဘက် (၁၂)မိုင်ခန့်အကွာ မြောက်လတ္တီကျု 21⁰ 28' 26" ၊ အရှေ့လောင်ဂျီကျု 95⁰ 35' 35" အတွင်း၌ တည်ရှိပေသည်။

“ခံစပ်ကုန်းကျေးရွာဟု ပြောင်းလဲ ဖြစ်ပေါ်လာပုံ အဆင့်ဆင့်”

ခံစပ်ကုန်းကျေးရွာဆိုလိုက်လျှင် အိမ်ထောင်စုဦးရေ (၃၀၀)ကျော်စီ ဒေါသီးသီးရှိကြသော (အရှေ့ရွာ + အနောက်ရွာ) ရွာကြီး (၂)ရွာ ဖြစ်သည်ကို သိထားရပေမည်။ ခံစပ်ကုန်း (အရှေ့ရွာနှင့်အနောက်ရွာသည် စာသင်ကျောင်းသာ ခြားလျက်ရှိပြီး အရှေ့ဘက်ရွာသည် ရွာမ၊ အနောက်ဘက်ရွာကို ချွာသစ်ရွာဟူ၍ ရှေးယခင်က ခေါ်တွင်ခဲ့ကြပါသေးသည်။

အဆိုပါကျေးရွာ (၂)ရွာ၏ ဖြစ်ပေါ်လာပုံ အတိတ်သမိုင်းကို လေ့လာကြည့်လျှင် အခေါ်အဝေါ် အရ သာလျှင် (အရှေ့ရွာ-အနောက်ရွာ)ဟူ၍ (၂)ရွာ ကွဲပြားနေသော်လည်း ကျေးရွာစတင်ပေါ်ပေါက်လာပုံ နှင့် အချိန်ကာလမှာ တူညီနေကြောင်း လေ့လာတွေ့ရှိရပေလိမ့်မည်။ တစ်ရွာတည်းပင်ဖြစ်ခဲ့ပြီး ရပ်ကွက် (သို့မဟုတ်) အပိုင်း (သို့မဟုတ်) ချောင် အနေဖြင့်သာ ကွဲပြားသွားရာမှ အရှေ့ရွာ-အနောက်ရွာ (၂)ရွာ ဖြစ်လာခဲ့သည်ဟု ယူဆရပါသည်။

ရှေးယခင်က ရွာဦးကုန်းကျောင်းတိုက် ဆရာတော် ဦးကုဏ္ဍလ၏ မှတ်တမ်း၊ မှတ်စုစာအုပ်တွင် တွေ့ရှိ ချက်အရ သက္ကရာဇ် ၁၂၀၁ခုနှစ်တွင် ခံစပ်ကုန်း အရှေ့ရွာ နေရာသို့ ဦးစံမွှေး+ဒေါ်မယ်ပျော် မိသားစု တို့သည် လည်းကောင်း၊ ခံစပ်ကုန်း အနောက်ရွာ နေရာသို့ ဦးဖိုးစောနောင်+ဒေါ်မယ်မုန်း တို့သည်လည်းကောင်း အခြေချ နေထိုင်ရာမှ အစပြုခဲ့သည်ဟု သိရသည်။ ထိုအချိန် အဆိုပါ မိသားစုတို့သည် ရွာကပ်ရွာအဖြစ် နေထိုင်ခဲ့ခြင်း မဟုတ်ဘဲ တောင်ယာလုပ်ငန်းကို လုပ်ကိုင်ရန် ပြောင်းရွှေ့လာကြသော တစ်စုလေးမျှသာ ဖြစ်သည်။ ထိုတစ်စု နေရာ များကို ကြမ်းပိုးချောင်နှင့် ဥသျှစ်ကုန်း ဟူ၍ ခေါ်ဆိုခဲ့ကြသည်။ အဆိုပါ ကြမ်းပိုးချောင်နှင့် ဥသျှစ်ကုန်း နေရာ ခန်းကုင်တွင် ထိုအချိန်က ခံဇက်ပင်များ ပေါများစွာ ပေါက်ရောက်လျက်ရှိကြောင်း(ယခု ပုပ္ဖိုးအနီးတွင် တွေ့ရှိရသေး) သိရပါသည်။ ရှေးခေတ်လူတို့သည် ထိုခံဇက်ပင်များကို ခုတ်ထွင် ရှင်းလင်း၍ ရေကြည်ရာ မြက်နုရာ ဖြစ်သော သို့သော် တောင်ယာလုပ်ငန်း လုပ်ကိုင်ခြင်း၊ အခြေချနေထိုင်ခြင်း များ ပြုလုပ်လာကြရာမှ ထိုနေရာကို “ခံဇက်ပင်ကုန်း” ဟူ၍ ခေါ်ဆိုခဲ့ကြကြောင်း လေ့လာမှတ်သားရပါသည်။ ထိုအချိန်က အဆိုပါနေရာတွင် လူနေအိမ်(၂၅)ဦးခန့် ရှိနေပြီဟု ဆိုကြ၏။

ထို့နောက် တစ်ဖန် သီပေါမင်း ပါတော်မူပြီးနောက် သက္ကရာဇ် ၁၂၄၈ ခုနှစ် (ကိုလိုနီခေတ်) တွင် မင်းလောင်းမဟာ ရာဇစိန်ခ ဆိုသူမှ လူသူလက်နက် စုရုံးပြီး စကြာတောင် ထိပ်မှနေ၍ နယ်ချဲ့အင်္ဂလိပ်တို့ကို တော်လှန် တိုက်ခိုက်ခဲ့၏။ ထိုအခါ မဟာစေတီတော်မြတ်နှင့် သာသနိက အဆောက်အဦများ ပျက်စီးခဲ့ရလေသည်။

ထိုသို့သော အခြေအနေများကြောင့် မြန်မာလူမျိုးတို့သည် စကြာတောင်ထိပ်မှ ဆုတ်ခွာပြီး ခံဖက်ပင်ကုန်းသို့ ပြောင်းရွှေကာ ခံတပ်ချ၍ တော်လှန်တိုက်ခိုက်ခဲ့သည်။ ထိုသို့ ခံဖက်ပင်ကုန်းဟု ခေါ်သော လူနေထဲစုများ ရှိရာနေရာ သို့ မြန်မာလူမျိုးတို့၏ ခံတပ်များ ချထားရာမှ “ခံဖက်ပင်ကုန်း” မှ “ခံတပ်ကုန်း” ဟု ခေါ်ဆိုခဲ့ကြပြန်ပါသည်။

ဤသို့ဖြင့် ရှေးယခင်က ကြမ်းပိုးချောင်နှင့် ဥသျှစ်ကုန်း ဒေသဝန်းကျင်တွင် ခံဖက်ပင်များ ပေါများသည်ကို အစွဲပြု၍ ခံဖက်ပင်ကုန်း ဟူ၍လည်းကောင်း၊ ၎င်းဒေသသို့ မြန်မာတို့၏ ခံတပ်များ ချထားသည်ကို အစွဲပြု၍ “ခံတပ်ကုန်း” ဟူ၍ လည်းကောင်း ခေါ်ဆိုခဲ့ကြရာမှ နှစ်ကာလများစွာ ရွှေ့လျားလာသောအခါ “ခံဖက်ပင်ကုန်း မှ ခံတပ်ကုန်း”၊ “ခံတပ်ကုန်း မှ ခံစပ်ကုန်း” ဟူ၍ အဆင့်ဆင့် ပြောင်းလဲ ခေါ်ဆိုခဲ့ကြသည်ဟု ဆိုရမည် ဖြစ်ပေတော့သည်။

(ခံတပ်စခန်း ချထားသည့် နေရာအချို့တွင် လွန်ခဲ့သော နှစ် (၄၀)ခန့် အထိ အုတ်နံရံများ၊ မြေကတုတ်ကျင်း များ စသည့် သဲလွန်စများ တွေ့ရှိခဲ့ရသေးသည်ဟု လူကြီးသူမများ၏ ပြောပြချက်အရ သိရသည်။ ခံစပ်ကုန်း အနောက်ရွာ တွင် ထိုခေတ်က (စခန်းဟု ယူဆရသည့်) လက်နက်ကြီး ဖိမုန်ထားသော ရှေးဟောင်း တိုက်ကြီးမှာ ယနေ့အချိန်ထိ တည်ရှိနေပေသေးသည်။)

“ရိုးရာ ယဉ်ကျေးမှု”

ခံစပ်ကုန်း ကျေးရွာ၌ မြန်မာနိုင်ငံတွင် ပျောက်ကွယ်လုနီးပါး ဖြစ်နေသော မြန်မာ့ရိုးရာ ယဉ်ကျေးမှု အမွေအနှစ်တစ်ခု ထိန်းသိမ်း ထားဆဲရှိနေသည်ကို တွေ့မြင်ရမည် ဖြစ်သည်။ ထိုအရာသည်ကား ရှေးခေတ် မြန်မာတို့၏ ဆံကေသာ ယဉ်ကျေးမှုပင် ဖြစ်သည်။ ယောက်ျားကလေးများဆိုလျှင် ဦးစွန်းဖုတ် ထားခြင်း၊ မိန်းကလေး များသည် ဆံရစ်ဝိုင်းနှင့် ဆံတောက်များ ထား၍ကြသော လေ့မှာ ယနေ့အချိန်အထိ တွေ့မြင်ရမည် ဖြစ်သည်။ လာရောက်လည်ပတ် လေ့လာသူများကတော့ “ဆံရစ်ဝိုင်းတို့ရွာ” ဟူ၍ တင်စားခေါ်ဆိုလျက် ရှိကြသည်။

“မြန်မာ့ သမိုင်းဝင် အမွေအနှစ်”

ထိုဒေသသည် ရှေးယခင်ကတည်းက ဗုဒ္ဓသာသနာ ထွန်းကားခဲ့ကြောင်း ရှေးခေတ်သမိုင်းဝင် အမွေ အနှစ်များက သက်သေပြလျက် ရှိပါသည်။ စကြာတောင်ပေါ်နှင့် ထိုဒေသဝန်းကျင်တွင် ပုဂံခေတ် လက်ရာများ ပြင်သော ကျောက်ထွင်း လိုဏ်ဂူများ၊ ကျောက်ထွင်း ဗုဒ္ဓရုပ်ပွားတော်များ၊ ကျောက်ထွင်းလမ်းများ (ကျောက်လှေကား) ကုန်းဘောင်ခေတ်လက်ရာများ ဖြစ်သော ကျောက်ထွင်း လိုဏ်ဂူများနှင့် ဗုဒ္ဓရုပ်ပွားတော်များ၊ အနော်ရထာမင်း (၁၁၁၃) အလောင်းစည်သူ (၄၇၇)နှင့် တစ်စီးရှင်သီဟသူ(၆၇၄) တို့ မင်းအဆက်ဆက် တည်ထားကိုးကွယ် ပြုပြင် နှစ်ပဲခဲသော “မြစည်းခုံဓာတုစေတီတော်”၊ သီဟသူမင်းနှင့် ရဟန္တာထွေးတို့ သမုတ်ခဲ့သော မဟာသိမ်တော် တို့ကို လေ့လာဖူးမြော် ကြည့်ညှိနိုင်ပါသည်။ ရွာဦး အလယ်ကျောင်းတိုက်တွင် ရှေးယခင်က သစ်သားရုပ်စုံ ကျောင်းတော် ကြီးရှိပြီး ထိုကျောင်းဟော်ကြီးကို အင်္ဂလိပ်တပ်မှ မီးရှို့ဖျက်ဆီးခဲ့သည်ဟု သိရပါသည်။ ယခုအခါတွင်လည်း ရှေးဟောင်း အမွေအနှစ်အချို့ကို လေ့လာတွေ့ရှိနိုင်ပါသေးသည်။

ခံစပ်ကုန်း အနောက်ကျေးရွာတွင် ဘုန်းတော်ကြီးကျောင်း (၃)ကျောင်း၊ အရှေ့ရွာတွင် (၃)ကျောင်း တောင်ပေါ်တွင် (၁)ကျောင်း စုစုပေါင်း (၇)ကျောင်း ရှိပြီး အခြားတောရကျောင်းများလည်း ရှိသည်။

“စီးပွားရေး လုပ်ငန်း”

ဗဟိုဘဏ်က ခံစပ်ကုန်း အနောက်ကျေးရွာ၏ အဓိကစီးပွားရေး လုပ်ငန်း (အသက်မွေးဝမ်းကြောင်း)မှာ တောင်သူနှင့် ထန်းတက်ခြင်းအလုပ်တို့ကို လုပ်ကိုင်ခဲ့ကြသည်။ လွန်ခဲ့သော နှစ်(၂၀)ခန့်မှ အခြေအနေကို ပြန်ကြည့်လျှင် ကျေးရွာရှိ အိမ်ထောင်စု ဦးရေ၏ ၄၅%သည် ထန်းသမား၊ ၃၀%သည် တောင်သူ၊ ၂၅%ခန့်မှာ အလုပ်သမားများ ဖြစ်ကြောင်း တွေ့ရှိရသည်။ ထို့အပြင် ပန်းပဲ၊ ပန်းချီ၊ ပန်းတိမ် စသော လက်မှုပညာရှင်များနှင့် အနုပညာရှင် (ဆိုင်းပညာ)များ လည်း ထွန်းကားခဲ့ပေသည်။ အမျိုးသမီး အများစုမှာ ယက်ကန်း၊ ဝိုင်း၊ ချည် လုပ်ငန်းတို့ကိုလည်း တွဲဖက်လုပ်ကိုင်ခဲ့ ကြသည်။

ယခုအခါတွင်တော့ မိုးလေဝသအခြေအနေနှင့် လူဦးရေများပြားလာသည်နှင့်အမျှ (မြေယာပိုင်ဆိုင် မှုများ နည်းပါးလာကာ) တောင်သူလုပ်ငန်းဖြင့် အသက်မွေးရန်မှာ မလွယ်ကူတော့ပေ။ ထန်းသမားများမှာလည်း ဈေးကွက် အခြေအနေအရ ဝမ်းစာရေးအတွက် မဖြစ်နိုင်တော့ပေ။ ထိုသို့သော အခြေအနေများကြောင့် မိသားစု အချို့မှာ ရေကြည်ရာ မြက်နုရာသို့ ပြောင်းရွှေ့သွားကြသည်များလည်း ရှိကြသည်။ အမျိုးသား အများစုမှာ တစ်နယ် တစ်ကျေးနှင့် တိုင်းတစ်ပါးသို့ သွားရောက်လုပ်ကိုင်လျက်ရှိကြသည်။ အမျိုးသမီး(အားလုံးနီးပါး) များသည် ဆေးလိပ် လုပ်ငန်းကို လုပ်ကိုင်ကြပြီး ကျေးရွာရှိ မိသားစု (အိမ်ထောင်စု) ဦးရေ၏ ၉၉.၉%ခန့်မှာ ထိုဆေးလိပ်လုပ်ငန်းကို အမှီပြု၍ အသက်မွေးဝမ်းကြောင်း ပြုရပါသည်။

(မှတ်ချက်။ ။အပြီးပြောင်းရွှေ့သွားသော မိသားစုဦးရေ (၃၀) ဦးခန့်၊ ခေတ္တမိသားစုလိုက် သွားရောက် လုပ်ကိုင်လျက်ရှိသောဦးရေ (၂၅)ဦးခန့်၊ တိုင်းတစ်ပါးသို့ သွားရောက်လုပ်ကိုင်သူ (၁၄၀)ယောက်)

“ပညာရေး အခြေအနေ”

ခံစပ်ကုန်း အနောက်ကျေးရွာသည် ခေတ်ပညာရေးနှင့် ပတ်သက်၍ များစွာ နောက်ကျကျန်ခဲ့ရ ပါသည်။ အခြေအနေအရ (၂ ရွာပေါင်း) ရွာ(၂)ကြားတွင် အစိုးရစာသင်ကျောင်း ရှိပါသော်လည်း ရွာသူ/သား အများစုမှာ စီးပွားရေး အခက်အခဲနှင့် အမြော်အမြင်နည်းပါးမှုတို့ကြောင့် ခေတ်ပညာရေးဘက်တွင် စိတ်ဝင်စားမှု မရှိ ခဲ့ဘဲ ထွန်းဘော်ကြီးကျောင်းများတွင်သာ ရင်သွေးငယ်အများစု အပ်နှံခဲ့ကြပြီး လောကုတ္တရာစာပေ (ပညာရေး)သာ ထွန်းကားခဲ့သည်။ အစိုးရကျောင်းသို့ တက်ရောက်ကြသော ကလေးငယ် အနည်းစုမှာလည်း (၄)တန်းအောင်လျှင် ထွက်ခွာကာ ဆက်တိုက် တောင်သူ လုပ်မှု၊ ထန်းတက်မှု ထမင်းစားရမည်၊ ကြီးပွားချမ်းသာမည် ဟူသော အစွဲများ ကိန်းအောင်း ခဲ့ကြပါ၏။ ထို့ကြောင့် ပညာရေးဖြင့် အသက်မွေးသော (အစိုးရဝန်ထမ်း)ဟူ၍ ယနေ့အချိန်ထိ မရှိခဲ့သေးပေ။

ဤသို့သော အခြေအနေများကြောင့် ဆရာတော် ဘဒ္ဒန္တ တေဇဝန္တသည် ၁၉၉၉-၂၀၀၀ ပညာသင် နှစ်တွင် ဘ/က ကျောင်း တည်ထောင်၍ မိမိကျောင်းရှိ ရင်သွေးငယ်များနှင့် ကျေးရွာအတွင်းရှိ ကျောင်းနေအရွယ် ကလေးသူငယ်များကို စည်းရုံးကာ မူလတန်း အဆင့်ကို စတင် အကောင်အထည်ဖော် သင်ကြားစေခဲ့ပါသည်။ ၂၀၁၀-၂၀၁၁ ပညာသင်နှစ်တွင် (မူလတန်း)၊ ၂၀၁၃-၂၀၁၄တွင် အလယ်တန်း အဆင့်အထိ တိုးမြှင့်ကာ ဖွင့်လှစ် သင်ကြားခဲ့ပါသည်။ ယခုအချိန်အခါတွင် ခေတ်ပညာတတ် ဘွဲ့ရ လူငယ်မောင်မယ်များစွာ မွေးထုတ်ပေးနိုင်လျက် ရှိသည်။

“ရာသီ ပွဲတော်များ”

ခံစပ်ကုန်း ကျေးရွာတွင် ရာသီအလိုက် ပွဲများစွာရှိသော်လည်း စကြာတောင် ဘုရားပွဲတော်မှာ လူသိများ၍ ထင်ရှားလှပါသည်။ ထိုပွဲတော်သည် တောင်ပြုံးပွဲတော်နှင့် အပြိုင် နှစ်စဉ် ဝါခေါင်လဆန်း(၈)ရက်မှ လပြည့်ကျော်(၅)ရက် အထိ စည်ကား သိုက်မြိုက်စွာ ကျင်းပလျက်ရှိပါသည်။ နွားထိုးကြီးမြို့နယ်၏ အစည်ကားဆုံးသော ပွဲတော်ဖြစ်ပြီး မြို့အသီးသီး၊ နယ်အသီးသီးမှ လာရောက်ကြသော ဘုရားဖူး ပရိသတ်များဖြင့် နှစ်စဉ် စည်ကားလျက် ရှိသည်။

“သွားလာ ဆက်သွယ်ရေး”

စကြာတောင်ဒေသ၊ ဆံရစ်ဝိုင်းတို့မြေ- ခံစပ်ကုန်းကျေးရွာသည် မြင်းခြံ-ရေဝန်း လမ်းမကြီး၏ မိုင်တိုင် အမှတ် ၁၄/၁ သို့ ရောက်လျှင် သာယာကုန်းကားဂိတ် (စကြာတောင်လမ်းခွဲ) မှ မြောက်စူးစူးသို့ ကျောက်ကြမ်းလမ်း အတိုင်း သွားလာရပါသည်။ မင်းရွာ-ကူကုန်းကျေးရွာ များသို့ ဖြတ်ကျော်ပြီးလျှင် အရှေ့စူးစူးသို့ မြေသားလမ်းအတိုင်း သွားရမည် ဖြစ်သည်။ မိုးရာသီတွင် သွားလာရ မလွယ်ကူပေ။

“နိဂုံးချုပ်”

စကြာတောင်ဒေသ၊ ခံစပ်ကုန်းကျေးရွာသည် သူ့ကျွန်မခံလိုသော ရှေးခေတ်မြန်မာတို့၏ ခံတပ်များတည်ရှိခဲ့ရာ နိုင်ငံတော်နှင့် ဒေသခံ ပြည်သူများအတွက် တန်ဖိုးမဖြတ်နိုင်သော မြန်မာ့ သမိုင်းဝင် ယဉ်ကျေးမှု အမွေအနှစ်များ စုဝေးရာ၊ ရှေးခေတ်မြန်မာတို့ အမြတ်တနိုးတန်ဖိုးထားခဲ့သော ဆံရစ်ဝိုင်းတို့ ပျော်စံရာ၊ နောက်ခံသမိုင်းကြောင်း နှင့် ရေမြေတောတောင် သဘာဝအခြေအနေများက အတိတ်ကာလမှသည် ယနေ့ခေတ် အထိတိုင် ယဉ်ကျေးမှု အဆင့်အတန်း မြင့်မားလျက်ရှိသည်ကို အထင်းသား ဖော်ပြလျက် ရှိနေပေတော့သည်။

၅။ (က)လူထုပူးပေါင်းပါဝင်သောလူမှုဆန်းစစ်ခြင်း

ကျေးဇူး - ခဲစပ်ကုန်း (နောက်)ရွာ
အုပ်စု - ဘူးလှိုင်

လူထုပူးပေါင်းပါဝင်သော လူမှုဆန်းစစ်ချက်

ခဲစပ်ကုန်း (နောက်)ရွာသည် ရှေးနှစ်ပေါင်များတွင်ကတည်းက
တည်ထားသော ရွာတစ်ရွာဖြစ်သည်။ စိုက်ပျိုးရေးကို အဓိကထားလုပ်ကိုင်သော
ထန်းတောင်သူ အနည်းငယ်ရှိသည်။ ပိုင်ဆိုင်မှုကို ဆန်းစစ်ကြည့်ပါသည်။ အခါ
အချို့သားတွေက ဆိန်ချုပ်မှုပြုများကြသည်။ အချို့သမီးတွေကတော့
ဒါ့အပြင်လူမှုလိုသက လုပ်ကိုင်ရန် အချိန်ကုန်ကြသည်။

ဥစ္စာစနစ်အောက်တွင်လူငယ်များကို ကြည့်ခြင်းအားဖြင့် စီးပွားရေးအသင့်အတင့်ကေ
သော ရွာဖြစ်သည်။ ရွာတွင်းရှိ အဖွဲ့အစည်းများ၊ ငဘာရေးနာရေး၊ ဖွံ့ဖြိုးရေး
သည် အချင်းချင်းချိတ်ဆက်ဆောင်ရွက်မှုအားကောင်းပါသည်။ ရာသီခွင်ပြု-
ပြုလွှဲဒီဒီကို ကြည့်ခြင်းအားဖြင့် ရွာတွင် လုပ်ငန်းသိမ်းချိန် ပြာသို့
တပြိုင်တည်း၊ တာပေါင်းလများ၌သာ အလုပ်ရုပ်ကြသည်။

အချို့သားတွေက ဦးစေတင်မှုအားကောင်းသဖြင့် ဝင်ငွေရရှိမှုများ
ပါသည်။ အချို့သမီးတွေကတော့ ဝင်ငွေရရှိမှုနည်းပါးကြသည်။ ရွာတွင်
ဘုန်းတော်ကြီး၊ ဝဠာရေး၊ ဝင်ကျောင်း၊ နှင့် ကျေးလက်ကျန်းမာရေးဌာနခွဲ-
လိုရှိပါသည်။

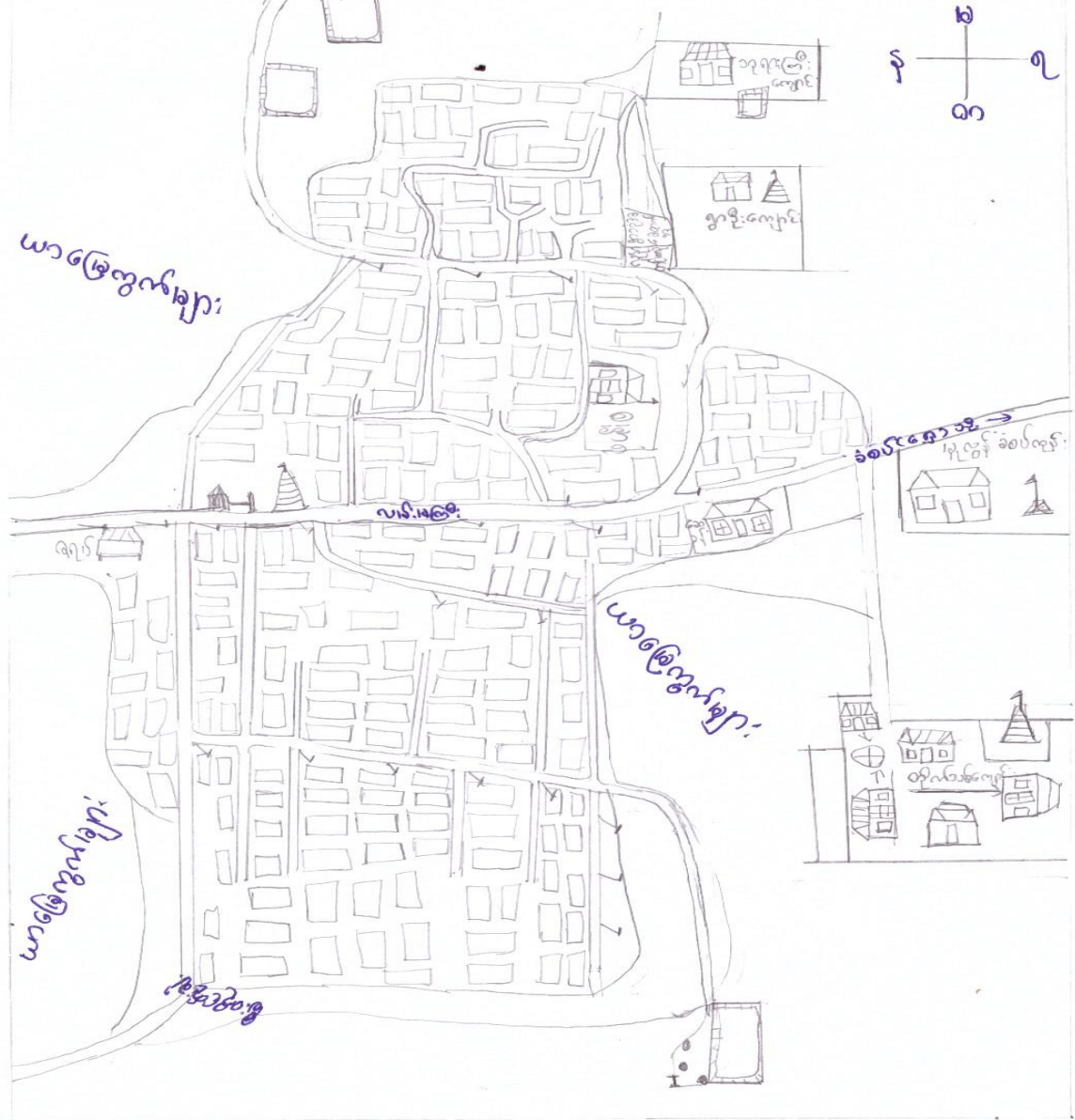
(ခ)အကဲဖြတ်ခြင်းလုပ်ငန်းစဉ်(PRA/PSA) အကျဉ်းချုပ်ဇယား

စဉ်	အကြောင်းအရာ	ရက်စွဲ	ဦးတည်အုပ်စု	တက်ရောက်သူ			အဓိကဆွေးနွေးချက်
				ကျား	မ	ပေါင်း	
၁	ကျေးရွာလူမှုရေးပြသယံဇာတ ပြမြေပုံ(Social Map / Resource Map)	၂၁.၃.၂၀၁၇	ကျေးရွာလူထု	၁၅	၁၇	၃၂	ကျေးရွာနယ်နိမိတ်အတွင်းရှိ အိမ်ခြေအဆောက်အဦးဘုရားပုထိုးများစသောကျေးရွာ၏လက်ရှိအခြေခံအနေနှင့်လယ်မြေစိုက်ခင်းပိုင်ဆိုင်မှုအခြေအနေများကိုရေးဆွဲဖော်ထုတ်ခဲ့သည်။
၂	ရာသီခွင်ပြပြက္ခဒိန် (Seasonal Calender)	၁၀.၃.၂၀၁၇	ကျေးရွာလူထု	၂၀	၂၅	၄၅	ကျေးရွာရှိရွာသူရွာသားများ၏ ရာသီအလိုက် စိုက်ပျိုးရေး၊ မွေးမြူရေး၊ စိုက်ပျိုးချိန်၊ ရိတ်သိမ်းချိန်၊ တိရိစ္ဆာန်များရောဂါဖြစ်ပွားမှု၊ သီးနှံများပိုးမွှားကျရောက်မှု၊ ရာသီပွဲတော်များ၊ ကျေးရွာမှ လူများဝင်ငွေ ရရှိမှုအခြေအနေများကိုကျေးရွာမှ လူများပါဝင်ဆွေးနွေးရေးဆွဲကြသည်။
၃	ကျေးရွာ၏ဦးစားပေးအစီအစဉ်ပြဇယား (Metric Ranking)	၁၀.၃.၂၀၁၇	ကျေးရွာလူထု	၁၀	၂၅	၃၅	ကျေးရွာသူကျေးရွာသားများ၏ ကျေးရွာအတွက် အဓိကလိုအပ်သောစီမံကိန်းလုပ်ငန်းခွဲများကိုညှိနှိုင်းတိုင်ပင်ရေးဆွဲခဲ့ကြသည်။
၄	အဖွဲ့အစည်းချိတ်ဆက်ပုံ (Venn Diagram)	၁၀.၃.၂၀၁၇	ကျေးရွာလူထု	၁၅	၂၅	၄၀	ကျေးရွာအတွင်းတွင်ရှိနေသောလူမှုအဖွဲ့အစည်းများ နှင့် ကျေးရွာလူထုအကြားချိတ်ဆက်နေမှုကိုထင်သာမြင်သာရှိအောင် ဖော်ဆောင်နိုင်ခဲ့သည်။
၅	ပင့်ကူအိမ်ကွန်ယက် (Spider Web)	၁၀.၃.၂၀၁၇	ကျေးရွာလူထု	၁၅	၁၈	၃၃	အမျိုးသားနှင့်အမျိုးသမီးများအကြားအလုပ်အကိုင်အခွင့်အလမ်း၊ တန်းတူအခွင့်အရေး၊ ပညာသင်ကြား နိုင်မှု၊ ဘဝလုံခြုံမှု၊ စသည့် အခြေအခြေအနေအရပ်ရပ်ကိုဆွေးနွေးခဲ့ကြသည်။
၆	လူမှုစီးပွားအဆင့်သတ် မှတ်ခြင်း (Wealth Ranking)	၁၀.၃.၂၀၁၇	ကျေးရွာလူထု	၂၀	၂၀	၄၀	ကျေးရွာအတွင်းရှိ လူများအကြားငွေကြေး၊ပစ္စည်းဥစ္စာ၊နေအိမ်အားပိုင်ဆိုင်မှုအဆင့်ခွဲခြားပြသခြင်းဖြင့် ကျေးရွာအတွက် လိုအပ်မည့် ဝင်ငွေ ရရှိရေးအစီအစဉ်များကိုထည့်သွင်းစဉ်းစားနိုင်ရန်စဉ်းစားခဲ့ကြသည်။

၆။ ကျေးရွာဖွံ့ဖြိုးရေးအစီအစဉ်အတွက် အသုံးပြုခဲ့သော PRA tools များနှင့် တစ်ခုချင်းစီအတွက် သုံးသပ်ချက်များ

(က) ကျေးရွာလူမှုရေးနှင့် အရင်းအမြစ်ပြမြေပုံ

လှူဒါန်းရေးနှင့် အရင်းအမြစ်ပြမြေပုံ / ခဲစက်ကုန်း (နောက်)ရွာ / ရက်စွဲ-၂၀.၇.၂၀၁၇



မြေပုံအသွင်
 [House icon] → ဆေးခန်း / [House icon] → ရေကန် / [House icon] ရက် / [House icon] စေတီ / [House icon] ဓမ္မာရုံ / [House icon] ဆင်းကြံ
 [House icon] ၁ → နေ့စဉ် ခဲစက်ကုန်း / [House icon] ၂ → ဇိုဝိုင်း / [House icon] ၃ → ချောင်း / [House icon] ၄ → စက်ရေအိုင်

ကျေးဇူး-ခံခပ်ကုန် (နောက်)

ရက်စွဲ- ၂၀. ၃. ၂၀၁၇

အုပ်စု-၁၇၅ ကိုင်း

လှူဒါန်းရှေးနှင့် အရင်းအမြစ်ပြုစေပုံ
(ဆွေးနွေးချက်၊ ဆန်းစစ်ချက်)

* ရွာရွာ စိုက်ပျိုးရေးကို အဓိကထားလုပ်ကိုင်ကြသည်။

* အခြားအသက်မွေးဝမ်းကြောင်း အနေနှင့် ကတော၊ ဆေးလိပ်ရုံခွဲများ

ဘဲကပေလုပ်ငန်းများ၊ ဈေးဆိုင်များ၊ အခြားမြို့များသို့ ဖရဲစိုက်ထွက်
လက်သား၊ ပန်းချီ

* ရွာရှိ အခြေခံအဆောက်အအုံများမှာ ကျေးလက်ကျန်းမာရေးဌာန၊

ရေတွင်း၊ ရေကန်၊ စာသင်ကျောင်း၊ ဘုန်းကြီးကျောင်း၊ စန္ဒာရုံ၊

လျှပ်စစ်ဓါတ်လျှပ်စက် (မလုံလောက်)

* လိုအပ်သော အခြေခံအဆောက်အအုံများ

လျှပ်စစ်ဓါတ်၊ ကြိုး၊ ဝါး၊ ချွဲ၊ ဘွယ်တန်း၊ ပေးရန်၊ ရွာတွင်းလမ်း၊

ပြင်ပြင်ပေးရန်၊ ရေကန်ခြံသုံးကာရန်၊ ရေပေးစေရေးစနစ်ဆောင်

ရွက်ပေးရန်



ကျေးရွာသူ၊ ကျေးရွာသားများကျေးရွာလူမှုရေးနှင့် အရင်းအမြစ်ပြုမြေပုံရေးဆွဲနေစဉ်

ကျေးရွာအုပ်စု - ဘူးကိုင်း .

နေ့စွဲ - ၂၀. ၃. ၂၀၁၇

ကျေးရွာ - ခံစပ်ကျွန်း (နေကာ)

ရာသီခွင်ဖြူ ပြုလွှာဒီနီ

(ဆွေးနွေးခြင်း နှင့် ဆန်းစစ်ခြင်း)

၁) အဓိက တွေ့မြင်ရသော အကြောင်းအရာများ

⇒ ရာသီမိုးတော်၊ စိုက်ပျိုးရေး၊ ဝင်ငွေရရှိမှု

၂) ရွာမှာ အဓိကစိုက်ပျိုးသီးနှံများ ⇒ ပဲစိမ်း၊ ပဲ၊ ပြောင်း၊ မြေပဲ၊ ပဲအမျိုးမျိုး

၃) ဝင်ငွေကောင်းသော လများ ⇒ ဝါခေါင်၊ ပြာသို၊ တပို့တွဲ၊ တပေါင်း

ဝင်ငွေရှားသော လများ ⇒ တန်ခူး၊ ကဆုန်၊ တော်ဝါလင်း၊ တန်ဆောင်မုန်း၊ နတ်တော်

၄) အမျိုးသားလုပ်အားခ (နေ့စာ) = ၅၀၀၀ ကျပ်

အမျိုးသမီးလုပ်အားခ (နေ့စာ) = ၃၀၀၀ ကျပ် > ၂၀၀၀ ကျပ်

အမျိုးသားလုပ်အားခ ပို၍များခြင်းမှာ အမျိုးသားများက ပို၍လုပ်ငန်းဆောင်နိုင်သောကြောင့် ဖြစ်သည်။

၅) ဝင်ငွေမလုံလောက်သော အချိန် ⇒ ငွေတိုးယူပရဲစိုက်ထွက်၊ နိုင်ငံခြံထွက် လုပ်ကိုင်ကြရသည်။

၆) ကျန်းမာရေး၊ ငရုပ်ငွေ၊ အခေအမိတ် ဖြစ်သောလများ ⇒ တန်ဆောင်မုန်း ပြာသို

၇) ရွာမှာ အလုပ်အရှည်ဆုံးအချိန် ⇒ ဝါခေါင်၊ တပို့တွဲ၊ တပေါင်း

အလုပ်အရှားဆုံးအချိန် ⇒ တန်ခူး၊ ကဆုန်၊ တော်ဝါလင်း၊ တန်ဆောင်မုန်း၊ နတ်တော်

၅။ ရွာ၏ စိမ်းလန်းလှပခြင်းများကို အကောင်အထည်ဖော်သင့်၊ စေ့
့ဝေ အချိန် \Rightarrow ထန်ချို၊ ကစုန်၊ ခက်ထက်၊ တော်သလင်း၊
တန်ဆောင်၊ ချို



ကျေးရွာသူ၊ ကျေးရွာသားများရာသီခွင်ပြပုံကွဲဒီဇိုင်းရေးဆွဲနေပုံ

(၈) ဥစ္စာနေပိုင်ဆိုင်မှုပြဇယား

ကျေးဇူးပြု
အမှတ်စဉ် - ၁၇၂/၂၀၁၇

ဥစ္စာနေ ပြဇယားပြဇယား

ရက်စွဲ - ၂၀.၃.၂၀၁၇

အမှတ်	အမည်	အိမ်ထောင်စု အရေအတွက်	ဥပဒေရေးရာ
အမှတ် (၁)	ထိုက်၊ ယာ၊ လှည်း၊ နွဲ့၊ ကား၊ ဆိုင်ကယ်	၁၅	၄%
အမှတ် (၂)	နံ့ကပ်ထရပ်ကား၊ လှည်း၊ နွဲ့၊ ယာ၊ ဆိုင်ကယ်	၁၇၀	၄၅%
အမှတ် (၃)	ဒစ်ဂျစ်ယ်ပိုင်ပိုင်၊ လက်လှုပ်လက်စား၊ ဆိုင်ကယ်	၁၂၂	၃၂%
အမှတ် (၄)	ဒစ်ဂျစ်ယ်ပိုင်၊ ယာပိုင်၊ နွဲ့၊ လက်လှုပ်လက်စား၊ မြို့ခွဲ	၇၀	၁၉%
စုစုပေါင်း		၃၇၇	၁၀၀%



ကျေးရွာသူ၊ ကျေးရွာသားများသည် နေကြွယ်ဝမှုပြဿနာများကို ဆွဲနည်းပြုစုခြင်း

(ဃ)ပင့်ကူဒိမ်သုံးသပ်ချက်ပြဇယား

“ပင့်ကူဒိမ်သုံးသပ်ခြင်း”

(အစချိုးသား၊ အစချိုးသမီး)

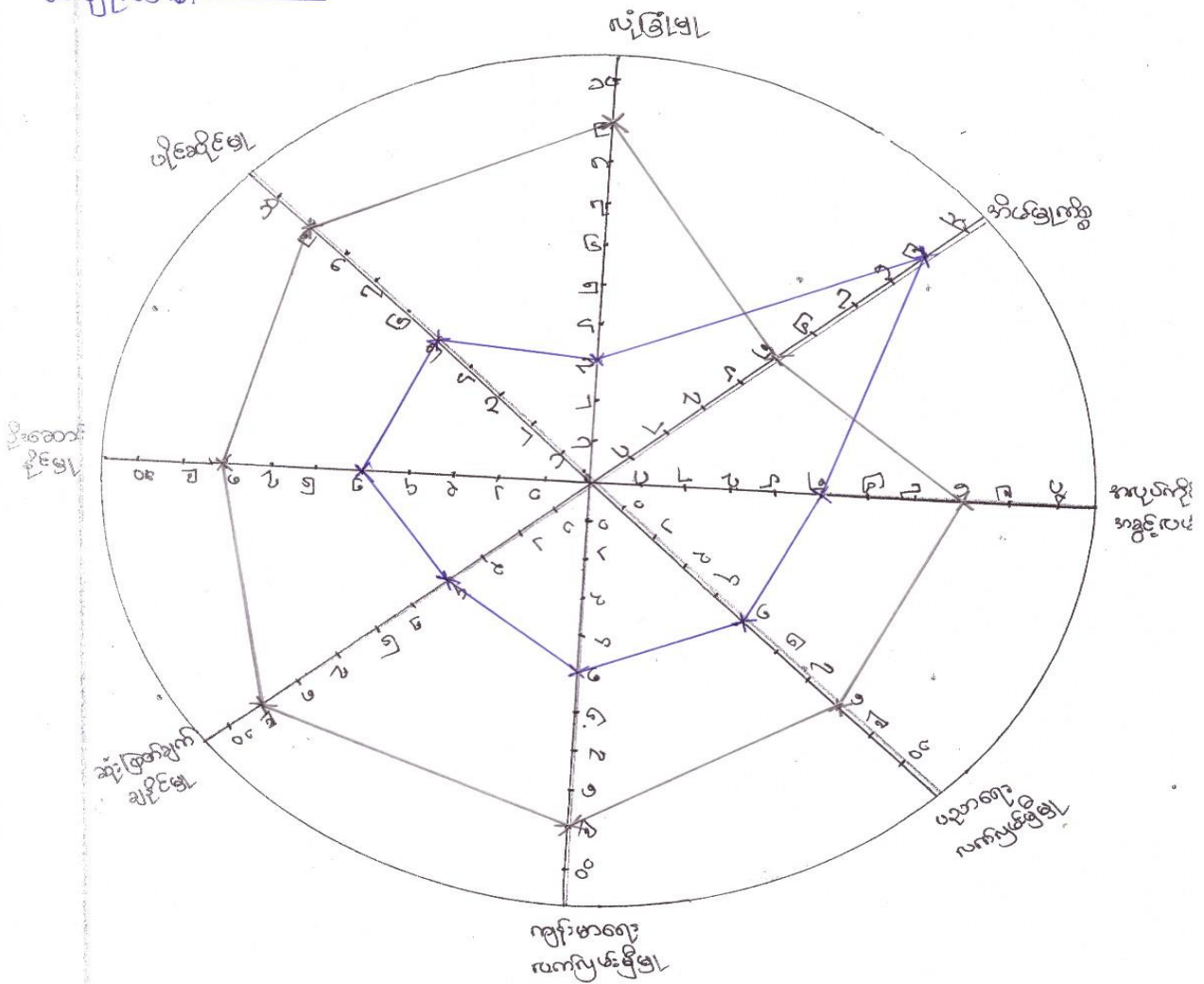
ကျေးဇူး - ခံစပ်ကုန် (နောက်)

အသံစု - ဘုန်းကိုင်

ဇာတိ - ၂၀.၃.၂၀၁၇

အစချိုးသား: _____

အစချိုးသမီး: _____



ကျေးဇူးအရပ်စု - ဘူးကိုင်း

နေ့စွဲ - ၂၀. ၃. ၂၀၁၇

ကျေးဇူး - ခံစားလှူဒါန်း (နေ့ဂဏ်)

မင်းလှအိမ်သုံးသပ်ခြင်း

(ဆွေးနွေးခြင်း နှင့် ဆန်းစစ်ခြင်း)

၁) အချိုးသားများသည် အိမ်မှုကိစ္စတွင် အမှတ်နည်း၊ ဆောင်ရွက်မှုနည်း၊
ဘက်လည်း ကျန်အကြောင်းအရာများတွင် ဆောင်ရွက်မှုအစားကောင်း
နေပါသည်။

၂) အချိုးသမီးများသည် အိမ်မှုကိစ္စတွင် ဆောင်ရွက်မှုအစားကောင်း၊ ဘက်လည်း
ကျန်အကြောင်းအရာ၊ အခြေအနေများတွင် အမှတ်နည်းနေပါသည်။

၃) အိမ်က ကွပ်ကဲနေသော အကြောင်းအရာများမှာ
⇒ အိမ်မှုကိစ္စ၊ လုံခြုံမှု၊ ကျန်းမာရေး၊ ဆုံးဖြတ်ချက်၊ ပိုင်ဆိုင်မှု
ထိုသို့ကွပ်ကဲနေခြင်းမှာ အချိုးသမီးများသည် ကိုယ်ကိုယ် ယုံကြည်
အေးနည်းခြင်း၊ ယဉ်ကျေးမှုအရ၊ အချိုးသားများ၏ လွှမ်းမိုးမှုများ
ခြင်းကြောင့် ဖြစ်သည်။

၄) အချိုးသားများနှင့် အချိုးသမီးများ ကွပ်ကဲမှုကိစ္စကို ကျွန်ုပ်တို့အဖွဲ့
ဆောင်ရွက်နိုင်ရန် အချိုးသားများအနေဖြင့် အချိုးသမီးများကို
နေရာပေး၊ လက်ကွဲခေါ်၊ လူညီဘင်လွှာပေးချင်၊ ဝမ်းသာပါ။

၅) ကျေးဇူးအရပ်စုတွင် အချိုးသမီးများ ထင်ပြုသောလှုပ်ငန်းများ၊
အချိုးသမီးများအတွက် ဝကယ်အစဉ်အခဲဖြင့် ဂုဏ်သဘော လှုပ်ငန်းများ
ကိုလည်း ထည့်သွင်းစဉ်းစားပေးသင့်ပါသည်။



ကျေးရွာသူ၊ ကျေးရွာသားများပင့်ကူအိမ်သုံးသပ်ချက်ပြဇယားရေးဆွဲနေပုံ

(c) အဖွဲ့အစည်းချိတ်ဆက်မှုပြဇယား

ကျေးရွာအုပ်စု-၁လူကိုင်း

နေ့စွဲ - ၂၀.၃.၂၀

ကျေးရွာ - ခံစပ်လှိုင် (နေဂက်)

“ အဖွဲ့အစည်းချိတ်ဆက်မှုပြဇယား ”



ကျေးရွာအုပ်စု-ဘူးလှိုင်

နေ့စွဲ- ၂၀.၃.၂၀၁၇

ကျေးရွာ - ခံစပ်ကုန်း (နောက်)

အဖွဲ့အစည်းချိတ်ဆက်ဖွဲ့ပြပုံစံ

(ဆွေးနွေးခြင်း၊ နှင်း ဆန်းစစ်ခြင်း)

၁) ကျေးရွာအတွင်း၌ အဖွဲ့အစည်း၊ ငါ့ငါ့ဖွဲ့ ခြံပါသည်။

၂) ရွာအဝင်အထိ ဖွဲ့ဖြူးရေးလုပ်ငန်းများ လုပ်သော အဖွဲ့များ

⇒ မီးကော်ကော်၊ ကျောင်းကော်ကော်၊ လျှပ်စက်ရေးအဖွဲ့၊ ပတ်ခြံနံရံ၊ နီးကပ်၊ သာသနာရေးလုပ်သော အဖွဲ့များ

⇒ နာရေးလူညီဖွဲ့၊ စာရွက်ရုံဝတ်ရွက်အသင်း၊ ပရဟိတ

လုံခြုံရေးနှင့် အုပ်ချုပ်ရေးလုပ်သော အဖွဲ့များ ရပ်ကျေးအုပ်ချုပ်ရေးဌာန (ရာဒီယိုဌာန)

အဖွဲ့တစ်ဖွဲ့ထားသော အဖွဲ့များတွင် အမျိုးသမီးများပါဝင်မှု အောင်အောင်ရှိပါသည်။

၃) ကျေးရွာပြင်ပတွင် အဖွဲ့အစည်း ငါ့ငါ့ဖွဲ့ ခြံပါသည်။ ငှေ

(ရဲစခန်း၊ ဖြိုနယ်ဆေးရုံ၊ ကျေးလက်၊ လဝကရုံ၊ ဖြိုနယ်ပညာရေးဌာန၊ ထွေအုပ်ရုံး၊ လျှပ်စစ်ရုံး)

၎င်းအဖွဲ့များသည် ကျေးရွာများနှင့် ချိတ်ဆက်ဆောင်ရွက်မှု အေးကောင်းနေပါသည်။

၄) ကျေးရွာတွင်း၌ အဖွဲ့အစည်းများသည်လည်း ဝက်စုနှင့်တစ်ခုချိတ်ဆက်မှု အေးကောင်းနေပါသည်။

၅) မီးခံကိန်းတွင် ကော်ကော်များဖွဲ့ရာတွင် အမျိုးသားနှင့် အမျိုးသမီး

အချိုးညီ ဖွဲ့ပေးရန်ဖြစ်သောကြောင့် အမျိုးသမီးများသည်

ပျော်ရွှင်၊ လုပ်ကိုင်ဆောင်ရွက်ချင်စိတ်များ ရှိနေပါသည်။



ကျေးရွာသူ၊ ကျေးရွာသားများအဖွဲ့အစည်းချိတ်ဆက်မှုပြ မြေပုံရေးဆွဲနေပုံ

(၈) အရင်းအမြစ် သုံးစွဲမှုနှင့် ထိန်းချုပ်မှုပြဇယား

ကျေးရွာအုပ်စု - ဘူးကိုင်:

နေ့စွဲ-၂၀.၃.၂၀၁၇

ကျေးရွာ - ခံစပ်ကျွန်း (နောင်)

“အရင်းအမြစ် ထိန်းချုပ်မှုပြဇယား”

<u>ကျား</u>	<u>မ</u>	<u>ကျား၊ မ</u>
ထန်းတက်	ထန်းလျှက်ချက်	ဆေးလိပ်ခွံ
ကား	ရွှေ၊ ငွေ လက်ဝတ်ရတနာ	တောင်သူ
ထော်လာဂျီ		ဈေးရောင်း
ထွန်စက်		ဘုန်းကြီးကျောင်း
လက်သမား		
မန်းရုံ		
လှည်း၊ ခွံ		
ရက်ကန်းစင်		
မီးဖိုခေောင်		
စက်ချုပ်စက်		
လမ်း		
စာသင်ကျောင်း		
ဆိုင်ကယ်		
စက်ဘီး		
ဆေးခန်း		

ကျေးဇူးအရပ်ရပ်-ဘူးကိုင်း

နေ့စွဲ- ၂၀.၃.၂၀.၁၇

ကျေးဇူး - ခံစပ်လှန်း (နောက်)

ပြိုင်ဆိုင်မှုသုံးသပ်ခြင်း

(ဆွေးနွေးခြင်း နှင့် ဆန်းစစ်ခြင်း)

- ၁) အကျိုးသားများ၊ အကျားဆုံးအသုံးပြုသော အဆောက်အဦးလုပ်ငန်းများ၊
 မြာ -> ထန်းတက်၊ ကား၊ ထော်လာဂျီ၊ ထွန်စက်၊ လက်သား၊ ပန်းရုံ၊ လှည်း...
- ၂) အကျိုးသမီးများ၊ အကျားဆုံးအသုံးပြုသော အဆောက်အဦးလုပ်ငန်းများ၊ မြာ
 -> ထန်းလျက်ချက်၊ ရက်ကန်းစင်၊ ဇီးဖြူဆောင်၊ စက်ချုပ်စက်
- ၃) အကျိုးသား + အကျိုးသမီးများ၊ အစားလုံး အသုံးပြုသော အဆောက်အဦး
 လုပ်ငန်းများ => ဆေးလိပ်ခုံ၊ ထောင်သူ၊ ဈေးရောင်းလမ်း၊ စာတင်ကျော်၊
 ဘုန်းကြီးကျောင်း၊ ဆိုင်ကယ်၊ စက်ဘီး၊ ဆေးခန်း
- ၄) ယခုအသုံးပြုသော အဆောက်အဦးလုပ်ငန်းများကို အသုံးပြုဖို့၊ မပြုဖို့
 ပြင်ဆင်၊ မပြင်ဆင် ဆုံးဖြတ်ချက်ကို အကျိုးသားများက ထိန်းချုပ်ချမှတ်
 ပေးနေမှု များနေခြင်းသည် အကျိုးသမီးများအနေဖြင့် မဟုတ်ဘဲ
 ရှိ မလုပ်တတ်၊ ဆောင်ရွက်နိုင်သောကြောင့် ဖြစ်သည်။
- ၅) မိသားစု၊ ရပ်ရွာအဝဝတွင် အသုံးပြုမှု နှင့် ဆုံးဖြတ်ချက်ချမှုများတွင်
 အကျိုးသား + အကျိုးသမီးများ အတူတကွ ထက်ညီလက်ညီ စဉ်းစားဆုံး
 ဖြတ် လုပ်ကိုင်တတ်ချင်၊ သင့်ပါသည်။



ကျေးရွာသူ၊ ကျေးရွာသားများအရင်းအမြစ် သုံးစွဲမှုနှင့် ထိန်းချုပ်မှုပြဇယားရေးဆွဲနေပုံ

၇။ ကော်မတီဝင်များရွေးချယ်ခြင်းနှင့် ကျေးရွာဖွံ့ဖြိုးရေးအစီအစဉ်ဆောင်ရွက်မှုမှတ်တမ်းခါတ်ပုံများ



၈။ ကျေးရွာအချက်အလက်(ပုံစံ-၁)

ပုံစံ - ၈ - ၁ ကျေးရွာအခြေခံအချက်အလက်များ (Form PC 1)

လမ်းညွှန်ရွက်၊ ကျေးရွာတစ်ရွာလို့ ပထမဆုံးမိတ်ဆက်ခရီး သွားရောက်သောအခါ လူထုစည်းရုံးရေးမှူးသည် ကျေးရွာ ခေါင်းဆောင်များအား ကျေးရွာအချက်အလက်များကို မေတ္တာရပ်ခံ၍ တောင်းခံရသည်။ ဤအချက်အလက်များကို စီမံကိန်း မိတ်ဆက်အစည်းဝေးမတိုင်မီတောင်းခံရမည်။ စီမံကိန်းမိတ်ဆက်အစည်းဝေးတွင် လူထုစည်းရုံးရေးမှူးသည် ဤအချက်အလက် များအား စစ်ဆေးပြီး မှန်ကန်အောင်ပြုလုပ်ရမည်။ ပြီးနောက်တွင် လူထုစည်းရုံးရေးမှူးမှ သတင်းအချက်အလက်ထံသို့ Tablets မှ တာဆင့် ပြည့်သွင်းရမည်။

ကျေးရွာခေါင်းဆောင် အမည် ဦးလှမြင့် ကျေးရွာခေါင်းဆောင်၏ ဖုန်းနံပါတ် ၀၉-၇၇၁၉၅၆၅၉၁ လူထုစည်းရုံးရေးမှူး၏ အမည် ဒေါ်ဘဝသေအောင်
 မြစ်နယ်၊ ကိုင်းဒေသကြီး၊ မန္တလေး ပြည်နယ်၊ ရွာ၊ ထိုမြို့ ကျေးရွာအုပ်စု ဘူးကျိုင်း ကျေးရွာ ခပ်လှရွာ၊ အနောက်

က။ လူဦးရေ

လူမျိုးစု	အိမ်ထောင်စုအရေအတွက်	ကိုးကွယ်သည့်ဘာသာ	အိမ်ထောင်စုအရေအတွက်
လူမျိုးစု (၁) <u>ဗမာ</u>	<u>၃၇၇</u>	ဘာသာ (၁) <u>ဗုဒ္ဓ</u>	<u>၂၇၃</u>
လူမျိုးစု (၂) -----		ဘာသာ (၂) -----	
လူမျိုးစု (၃) -----		ဘာသာ (၃) -----	
လူမျိုးစုရော -----		ဘာသာရော -----	
အခြား	အရေအတွက်		
မသန်စွမ်းသူများ	<u>၇</u>		<u>၇</u>
သက်ကြီးရွယ်အိုများ (၆၅ နှစ် နှင့် အထက်)	<u>၅၂</u>		<u>၄၅</u>
စစ်ဘေးရောင်			

	အမျိုးသား (အရေအတွက်)	အမျိုးသမီး (အရေအတွက်)
လူဦးရေ		
လူမျိုးစု (၁) <u>ဗမာ</u>	<u>၇၀၀</u>	<u>၁၃၀၀</u>
လူမျိုးစု (၂) -----		
လူမျိုးစု (၃) -----		
အခြား		
အိမ်ထောင်ဦးစီး	<u>၃၀၇</u>	<u>၇၅</u>

(ခ) အခြေခံအဆောက်အအုံ အသုံးအဆောင်များ

စာသင်ကျောင်း	အမှတ် ခြံစီပါ	ကျန်းမာရေး	အမှတ် ခြံစီပါ	ဘာသာရေး အဆောက် အအုံများ	အမှတ် ခြံစီပါ

အထက်တန်းကျောင်း	<input type="checkbox"/>	သေးရုံ	<input type="checkbox"/>	စေတီ	<input checked="" type="checkbox"/>
အလယ်တန်းကျောင်း	<input type="checkbox"/>	ကျန်းမာရေးဌာန	<input type="checkbox"/>	ဘုန်းကြီးကျောင်း	<input checked="" type="checkbox"/>
မူလတန်းကျောင်း	<input type="checkbox"/>	ကျန်းမာရေးဌာနခွဲ	<input checked="" type="checkbox"/>	ဟိန္ဒူဘုရားကျောင်း	<input type="checkbox"/>
မူကြိုကျောင်း	<input type="checkbox"/>	ဆေးပေးခန်း	<input type="checkbox"/>	ခရစ်ယာန်ကျောင်း	<input type="checkbox"/>
အခြား	<input checked="" type="checkbox"/>	အခြား	<input type="checkbox"/>	ဗလီ	<input type="checkbox"/>
				အခြား	<input type="checkbox"/>
မှတ်ချက် ဘဏ်ကျောင်း		မှတ်ချက်		မှတ်ချက်	

(ဂ) ကျွမ်းကျင်သူများမှတ်တမ်း (ကျေးရွာတွင်မနေထိုင်သော သို့မဟုတ် တခြားရွာမှလာရောက်သော ကျွမ်းကျင်သူများ)

	(၁) စာသင်ကျောင်း		(၂) ကျန်းမာရေး			(၃) လက်မှုပညာရှင်		
	ရွာတွင်နေထိုင်သူ	အခြားရွာမှလာသူ		ရွာတွင်နေထိုင်သူ	အခြားရွာမှလာသူ		ရွာတွင်နေထိုင်သူ	အခြားမှလာသူ
မူလတန်းပြဆရာ/မ	<input checked="" type="checkbox"/>	<input type="checkbox"/>	ဆရာလန်	<input type="checkbox"/>	<input type="checkbox"/>	လက်သမား	<input checked="" type="checkbox"/>	<input checked="" type="checkbox"/>
အထက်တန်းပြဆရာ/မ	<input type="checkbox"/>	<input type="checkbox"/>	လက်ထောက်ကျန်းမာရေးမှူး	<input type="checkbox"/>	<input checked="" type="checkbox"/>	ပန်းရံ	<input checked="" type="checkbox"/>	<input checked="" type="checkbox"/>
အလယ်တန်းပြဆရာ/မ	<input checked="" type="checkbox"/>	<input type="checkbox"/>	အမျိုးသမီးကျန်းမာရေးဆရာမ	<input type="checkbox"/>	<input checked="" type="checkbox"/>	လျှပ်စစ်ကျွမ်းကျင်ပညာရှင်	<input type="checkbox"/>	<input checked="" type="checkbox"/>
မူကြိုဆရာ/မ	<input type="checkbox"/>	<input type="checkbox"/>	သားဖွားဆရာမ	<input type="checkbox"/>	<input checked="" type="checkbox"/>	ရေပိုက်သွယ်သူ	<input checked="" type="checkbox"/>	<input type="checkbox"/>
အခြား	<input type="checkbox"/>	<input type="checkbox"/>	ပြည်သူ့ကျန်းမာရေးလုပ်သား	<input type="checkbox"/>	<input type="checkbox"/>	စက်ပြင်ဆရာ	<input checked="" type="checkbox"/>	<input checked="" type="checkbox"/>
မှတ်ချက်			မှတ်ချက်			မှတ်ချက်		

(ဃ) ကျေးရွာသို့ ရောက်ရှိနိုင်သည့် လမ်းအခြေအနေ / ကျေးရွာတစ်ရွာသည် ၎င်း၏ ကျေးရွာအုပ်စုနှင့် ဆက်သွယ်ထားသော လမ်းအခြေအနေ (အောက်ပါတို့ကိုပိုင်းပါ)

ကျောက်ကြမ်းလမ်း ကတ္တရာလမ်း ကွန်ကရစ်လမ်း မော်တော်ဆိုင်ကယ်လမ်း
 ကျောက်ခင်းလမ်း မြေသားလမ်း လူသွားလမ်း အခြား _____

(င) ကျေးရွာဖွံ့ဖြိုးမှုစီမံချက်

(၁) လူထုပဟိုပြုစီမံကိန်းမစတင်မီ ဤကျေးရွာတွင်ကျေးရွာဖွံ့ဖြိုးမှု စီမံချက်ရှိခဲ့ပါသလား? ပိုင်းပါ
 ရှိပါသည်/မရှိပါ/မသိပါ
 (၂) ရှိခဲ့ပါလျှင် ဤစီမံချက်ကို မည်သည့် ခုနှစ်တွင်ပြင်ဆင်ခဲ့ပါသနည်း? နှစ်-၂၀၀၅ မသိပါ
 (၃) ဤစီမံချက်ကို မြို့နယ်မှအတည်ပြုခဲ့ပါသလား? ပြုခဲ့ပါသည်/မပြုခဲ့ပါ /မသိပါ

(စ) ခရီးအကွာအဝေး

(၁) ဤကျေးရွာ၏ဗဟိုမှ ၎င်းကျေးရွာအုပ်စု၏ဗဟိုအထိ ခရီးခိုင်းမည်မျှကွာဝေးသနည်း? မိုင်-၇ /မသိပါ
 (၂) ဤကျေးရွာမှ ၎င်းကျေးရွာအုပ်စု၏ဗဟိုအထိ သွားလာရာတွင်ကြာမြင့်သည့်အချိန်၊ ၂၅၀ မိနစ်
 ခြောက်သွေ့ရာသီတွင်ကြာချိန်- ၂၅၀ မိနစ် ထော်လာရီ/မော်တော်ဆိုင်ကယ်/ခြေလျင်/လား/မော်တော်ဘုတ်/
 အခြား _____

မိုးရာသီတွင်ကြာချိန် ၁၇၅၁ ဇွန် ထော်လာဂျီ/မော်တော်ဆိုင်ကယ်/ခြေလျင်/လား/မော်တော်ဘုတ်/
အခြား -----

(ဆ) ပတ်ဝန်းကျင်ဆိုင်ရာ သဘာဝဘေးအန္တရာယ်
ဤကျေးရွာတွင် ရေကြီးခြင်းကဲ့သို့ သဘာဝဘေးအန္တရာယ်ကျရောက်ဖူးခြင်း ရှိပါသလား။
 မရှိပါ ရှိပါသည် ရှိလျှင်ဖော်ပြပါ -----

(ဇ) ကျေးရွာတွင် ဖွဲ့စည်းထားသော အဖွဲ့အစည်းများ
လူထုလုပ်ငန်းစဉ်များမတိုင်မီ ဤကျေးရွာတွင် ကျေးရွာဖွံ့ဖြိုးရေးအတွက် အစိုးရ (သို့) ရွာသားများကိုယ်တိုင်(သို့) စီမံကိန်းတစ်ခုခုမှ
ဖွဲ့စည်းထားသည့် အဖွဲ့အစည်းများရှိပါသလား။

(၁) ဖြစ်မြေပိုင်ရှင်များအဖွဲ့
(၂) သစ်မြေဖြန့်ဖြူးမှုအဖွဲ့

(ဈ) အထွေထွေအုပ်ချုပ်ရေး ဦးစီးဌာန (GAD) မှ မှတ်တမ်းတင်ထားခြင်း
ဤကျေးရွာသည် အထွေထွေအုပ်ချုပ်ရေး ဦးစီးဌာန (GAD) မှ မှတ်တမ်းတင်ထားမှု ရှိပါသလား။
 မရှိပါ ရှိပါသည်

ကျေးရွာခေါင်းဆောင်

အမည် ဦးလှဖြူ

လက်မှတ် ၇/၆/၁၈ နေ့စွဲ ၂၀.၇.၂၀၁၇

လူထုစည်းရုံးရေးမှူး

အမည် ဒေါ်ခင်အောင်

လက်မှတ် သူ နေ့စွဲ ၂၀.၇.၂၀၁၇

၉။ စီမံကိန်းစက်ဝန်းအချိန်ဇယား (ပုံစံ-၂)

ပုံစံ - ၈ - ၂ - စီမံကိန်းစက်ဝန်းအချိန်ဇယား (PC 2)

လမ်းညွှန်ချက်၊ သက်ဆိုင်ရာလူထုစည်းရုံးရေးမှူး/လက်ထောက်နည်းပညာမှူးများမှ စီမံကိန်းစက်ဝန်းအဆင့်တစ်စီပြီးစီးတိုင်း ကျေးရွာနှင့် ကျေးရွာအုပ်စုအတွက် ဤပုံစံကို ဖြည့်သွင်းရမည်။

စည်းရုံးရေးမှူး/ဝန်ထမ်း အမည် ဒေါ်သူဇာအောင်

နေ့စွဲ ၂၀.၃.၂၀၁၇ စက်ဝန်းအားအမှတ်ဖြစ်ပါ စက်ဝန်း(၁) စက်ဝန်း(၂) စက်ဝန်း(၃)

မြေပုံအမှတ်/တိုင်း မန္တလေး မြို့နယ် ရွာထွဲကြီး ကျေးရွာ ခရစ်ယာန် (ဇနောင်း)

စီမံကိန်းဆောင်ရွက်မှုအဆင့်များ	နေ့စွဲ		အစည်းအဝေးတွင်တက်ရောက်သူအရေအတွက်			
	စတင်သည့် နေ့	ပြီးစီးသည့်နေ့	အချိုးသား အရေအတွက်	အချိုးသမီး အရေအတွက်	အိမ်ထောင်စု အရေအတွက်	လူမျိုးစုတက်ရောက်သူ အရေအတွက် နှင့် လူမျိုးစုအမည်
၁။ ကျေးရွာစီမံကိန်း မိတ်ဆက်အစည်းအဝေး	၂၀.၃.၂၀၁၇	၂၀.၃.၂၀၁၇	၉၅	၁၃၀	၂၁၉	၂၂၅ မ၁၈
၂။ ကျေးရွာဖွံ့ဖြိုးရေး စီမံချက်ရေးဆွဲခြင်း အစည်းအဝေး	၂၀.၃.၂၀၁၇	၂၁.၃.၂၀၁၇	၈၄	၁၁၈	၂၀၁	၂၀၂ မ၁၈
၃။ ကျေးရွာအုပ်စု လုပ်ငန်းဆုံးဖြတ်ချက်ချသည့် အစည်းအဝေး	၂၈.၃.၂၀၁၇	၂၈.၃.၂၀၁၇	၇၉	၁၀	၂၉	၂၉ မ၁၈
၄။ မြို့နယ်အဆင့် စီမံကိန်းရေးဆွဲရေး နှင့် အကောင်အထည်ဖော်ရေးကော်မတီ၏ စီမံကိန်း သုံးသပ်မှု အစည်းအဝေး			မလို	မလို	မလို	မလို
၅။ မြို့နယ် စီမံကိန်းရေးဆွဲရေး နှင့် အကောင်အထည်ဖော်ရေး ကော်မတီ၏ဆုံးဖြတ်မှုကို ရွာသို့ အသိပေး အကြောင်းကြားသည့် အစည်းအဝေး	၈.၅.၂၀၁၇	၈.၅.၂၀၁၇	၁၄	၁၉	၂၅	၂၅ မ၁၈
၆။ စီမံကိန်းလုပ်ငန်းဆွဲစီမံချက်ရေးဆွဲခြင်း အစည်းအဝေး						
၆.၁။ စီမံကိန်းလုပ်ငန်း အကောင်အထည်ဖော် ရေးအစီအစဉ် ရေးဆွဲခြင်း						

၆.၂။ ယပ်ပူရေးအစီအစဉ် ရေးဆွဲခြင်း								
၆.၃။ ဘဏ္ဍာရေးကုန်ကျမှု လျာထားအစီအစဉ် ရေးဆွဲခြင်း								
၆.၄။ ပြင်/ထိန်းအစီအစဉ် ရေးဆွဲခြင်း								
၇။ စီမံကိန်းလုပ်ငန်းခွဲ တိုးတက်မှု စောင့်ကြည့် အစည်းအဝေး								
၇.၁။ အစည်းအဝေး ပထမအကြိမ်								
၇.၂။ အစည်းအဝေး ဒုတိယအကြိမ်								
၇.၃။ အစည်းအဝေး တတိယအကြိမ်								
၈။ စီမံကိန်းလုပ်ငန်းခွဲ အပြီးသတ်စစ်ဆေးခြင်း အစည်းအဝေး								
၉။ လူထုစစ်ဆေးမှုအစည်းအဝေး								

၁၀။ ကျေးရွာဖွံ့ဖြိုးရေးဦးစားပေးအစီအစဉ် (ပုံစံ-၃)

ပုံစံ - ၈ - ၃ ကျေးရွာဖွံ့ဖြိုးရေး ဦးစားပေးအစီအစဉ် (Form PC 3)

လမ်းညွှန်ခွက် အဆင့်(၃) ကျေးရွာဖွံ့ဖြိုးရေးအစီအစဉ်အား ပြီးဆုံးသောအခါ ကျေးရွာစီမံကိန်း အထောက်အကူပြု ကော်မတီသည် လူထုစည်းရုံးရေးမှူးအကူအညီဖြင့် ဤပုံစံကိုပြည့်စုံအောင် ဖြည့်သွင်းရမည်။

လူထုစည်းရုံးရေးမှူး/ဝန်ထမ်း အမည် ဒေါ်ဘုဇွန်အောင်

နေ့စွဲ ၂၀.၃.၂၀၁၇ ကော်ဝန်းအား အမှတ်ဖြစ်ပါ (V) ကော်ဝန်း(ခ) ကော်ဝန်း(၂) ကော်ဝန်း(၃) ကော်ဝန်း(၄)

မြည်နယ်/တိုင်း၊ မြေအမျိုးအစား၊ ဖြန့်ဖြူးရေးဦးစီးဌာန၊ ကျေးရွာအုပ်စု၊ ဘူးလှိုင်၊ ကျေးရွာ ခံစပ်ကုန်း (စေတနာ)

က။ အခက်အခဲအတားအဆီးများအားရှာဖွေခြင်း - ယခုလက်ရှိအခြေအနေတွင် ဤကျေးရွာဖွံ့ဖြိုးတိုးတက်ရေးအတွက် အဓိက အခက်အခဲအတားအဆီးများသည် မည်သည့်များဖြစ်ပါသနည်း။ (အမျိုးသား/သမီး အနည်းဆုံးအခက်အခဲ ၅ ခုစီဖော်ပြပါ)

အမျိုးသား အဖွဲ့မှ တင်ပြသောအခက်အခဲအတားအဆီးများ	အမျိုးသမီး အဖွဲ့မှ တင်ပြသောအခက်အခဲအတားအဆီးများ
၁ ကျေးရွာလမ်းတိုင်း မီးတိုင်းလုံခြုံရေး	၁ မီးတိုင်း ဘွဲ့လားရေးခက်ခဲ
၂ မီးတိုင်း ဘွဲ့လားရေးခက်ခဲ (ရွာတွင်းလမ်း)	၂ အကျိုးစေ့များတွင် ရာခိုင်နှုန်း ဘွဲ့လားရေးခက်ခဲ
၃ ဘွဲ့စွဲရေ လုံခြုံရေးမရှိ	၃ ဘွဲ့စွဲရေ လုံခြုံရေးမရှိ
၄ ကျန်းမာရေးစောင့်ရှောက်မှု လုံခြုံရေးမရှိ	၄ စာပေဗဟုသုတ ခံစားရန်
၅ ရေကန်အသုံး၊ ရွာနား၊ မြေစိုက်ရေး၊ ထင်ရှား	၅ ကျန်းမာရေးစောင့်ရှောက်မှု အခက်ခဲများ

ခ။ မျှော်မှန်းခြင်း - နောင်လာမည့် (၅) နှစ် အတွင်း ကျေးရွာဖွံ့ဖြိုးရေး မျှော်မှန်းလျာထားချက်များအား တင်ပြပါ။

အမျိုးသားအဖွဲ့မှ တင်ပြသောမျှော်မှန်းချက်များ	အမျိုးသမီးအဖွဲ့မှ တင်ပြသောမျှော်မှန်းချက်များ
၁ ကျေးရွာလမ်းတိုင်း မီးတိုင်း စေ့ချင်	၁ ရာခိုင်နှုန်း ဘွဲ့လားရေး ခံစားရန်
၂ ရာခိုင်နှုန်း ဘွဲ့လားရေး ခံစားရန်	၂ ရာခိုင်နှုန်း ဘွဲ့လားရေး ခံစားရန်
၃ ဘွဲ့စွဲရေ လုံခြုံရေး၊ ရေယူရေး	၃ ဘွဲ့စွဲရေ လုံခြုံရေး၊ ရေယူရေး
၄ ကျန်းမာရေးစောင့်ရှောက်မှု ဖြည့်ဖြည့်ပေးချင်	၄ စာပေဗဟုသုတ ဝါးဖွားရန်
၅ ရေကန် အသုံး၊ စေ့ချင်	၅ ကျန်းမာရေးစောင့်ရှောက်မှု လုံခြုံရေး

က။ လူထုစီမံကိန်း၏ လာမည့် (၄) နှစ်အတွက် အကျိုးပိုင်သော ဦးစားပေး ဖွံ့ဖြိုးတိုးတက်မှု လုပ်ငန်း အစီအစဉ်များအားဖော်ပြပါ။

အဆင့်	ကျေးရွာအတွက် ဦးစားပေး ဖွံ့ဖြိုးတိုးတက်မှု လုပ်ငန်းစဉ်များ	အဆိုပြုသူ (အမျိုးသားများ/ အမျိုးသမီးများ/ အမျိုးသား+ အမျိုးသမီး)	ခန့်မှန်းကုန်ကျ ဝရိတ်	အကျိုးခံစားခွင့်ရှိသူ ခန့်မှန်းခြေ အရေအတွက်
၁	လမ်းညွှန်ခွက် တိုင်း မီးတိုင်း စေ့ချင်	က+၁၀	၁၅၀,၀၀၀	၂၄၀၀
၂	ရွာတွင်းလမ်း	က+၁၀	၁၂,၀၀၀,၀၀၀	၂၄၀၀
၃	ရေပေးစနစ်	က+၁၀	၁၆,၀၀၀,၀၀၀	၂၄၀၀
၄	အစားအသုံးအတွက်	က+၁၀	၂၀,၀၀၀,၀၀၀	၂၄၀၀
၅	ရေကန်အသုံး၊ ကာကွယ်	က+၁၀	၁၀,၀၀၀,၀၀၀	၂၄၀၀

သ။ လူထုစီမံကိန်း၏ လာမည့် (၄) နှစ်အတွက် အကျိုးပိုင်သော ဦးစားပေး ဖွံ့ဖြိုးတိုးတက်မှု လုပ်ငန်း အစီအစဉ်များအားဖော်ပြပါ။

အဆင့်	ကျေးရွာအတွက် ဦးစားပေး ဖွံ့ဖြိုး	အဆိုပြုသူ (အမျိုးသားများ/ အမျိုးသမီးများ)	အခန်းကဏ္ဍ

	တိုးတက်မှု လုပ်ငန်းစဉ်များ	အမျိုးသမီးများ/အမျိုးသား+ အမျိုးသမီး)	
၁	ရွာဘုံဒုစေတနာအစဉ်	၈	
၂	လူနာထိန်းသိမ်းရေး	၈ + ၁၀	
၃	စီးပွားရေး	၈	
၄	ဆေးဝါးနှင့် ဆရာဝန်	၈ + ၁၀	
၅	အသက်မွေးဝမ်းကြေးပေးစနစ်	၈ + ၁၀	

ခေါင်းဆောင်၊ ကျေးရွာပီပံကိန်းအထောက်အကူပြုကော်မတီမှ အတည်ပြုသည်။

အမည် ဦးထွန်းဝင်း လက်မှတ် ဆုဒါဇင်း နေ့စွဲ ၂၀၂၂.၇.၂၀၂၂

စဉ်	အမျိုးသားအဖွဲ့မှ တစ်ပြင်သာ အစစ်အခမ်းများ	စဉ်	အမျိုးသမီးအဖွဲ့မှ တစ်ပြင်သာ အစစ်အခမ်းများ	
၆။	နွေရာသီ မီးတောက်အန္တရာယ် အစစ်အခမ်းခြင်း	၆။	ကလေးများ စာသင်ရန် ကျောင်းဆောင်လုံလောက်မှု	
၇။	စာကြည့်တိုက်ဖွဲ့စည်း လှူငွေများ ဗဟုသုတအားနည်း	၇။	တောလုံးကွင်း နေရာကျပ်၍ ကစားရုံတွင် ခက်ခဲ	
၈။	ကလေးများ အားကစားလေ့ကျင့်ရန် ကစားခွင့်မရှိ	၈။	ဆေးရုံဆေးခန်း သွားလာရာတွင် အဆင်မပြေ	
၉။	ကျန်းမာရေးအတွက် သွားလာရန် ခက်ခဲမှုရှိခြင်း	၉။	စိုးရိမ်ကန်တွင် ကျွဲ၊ နွားများ ဝင်ရောက်စေ	
၁၀။	ရွာဘုံပစ္စည်း ဝမ်းနိုးသိမ်းရန်ခက်ခဲ	၁၀။	ရေစာသန့်ရှင်း	
၁၁။	အလုပ်အကိုင်၊ အခွင့်အလမ်း ဖွင့်ဝင်စေ			
	နည်းပါးမှု		၁၀။	စားဝတ်နေရေးခက်ခဲ၊ ဝင်ငွေနည်း

စဉ်	အမျိုးသားအဖွဲ့မှ တစ်ပြင်သာ ရွှေ့ပြောင်းများ	စဉ်	အမျိုးသမီးအဖွဲ့မှ တစ်ပြင်သာ ရွှေ့ပြောင်းများ
၆။	မီးတောက်အန္တရာယ်ဖြစ်ခဲ့လျှင် ငြိမ်းသတ်နိုင်ရန်	၆။	စာသင်ကျောင်းဆောင် လုံလောက်မှုရှိခြင်း
၇။	လှူငွေများ ဗဟုသုတရရှိရန်	၇။	တောလုံးကွင်း နေရာကျပ်၍ အစားအနား
၈။	ကလေးများ အားကစားရုံ ကောင်းကောင်းမွန်- မွန် လေ့ကျင့်ခွင့်ရရှိခြင်း	၈။	ကောင်းကောင်းမွန်မွန် လေ့ကျင့်ချင်
၉။	ကျန်းမာရေးအတွက် လှူငွေများဖြန့်ဖြူး	၉။	ဆေးရုံဆေးခန်းသို့ အဆင်ပြေသွားလာနိုင်
၁၀။	ရွာဘုံပစ္စည်းများကို လုံခြုံစိတ်ချစွာ စားနိုင်ရန်	၁၀။	စိုးရိမ်ကန် သန့်ရှင်းရန်
၁၁။	အလုပ်အကိုင်၊ အခွင့်အလမ်း ဖွင့် ဝင်ငွေ- ရရှိရန်	၁၁။	ပုံနှိပ်ဝင်ငွေရရှိခြင်း၊ စားဝတ်နေရေး - အဆင်ပြေချင်

၁၁။ကျေးရွာအုပ်စု စီမံကိန်းလုပ်ငန်းခွဲရွေးချယ်ခြင်း(ပုံစံ-၄)

ပုံစံ - ၈ - ၄ ကျေးရွာအုပ်စုစီမံကိန်းလုပ်ငန်းခွဲရွေးချယ်ခြင်းပုံစံ (Form PC 4)

လမ်းညွှန်ဖွဲ့စည်းမှု၊ စီမံကိန်းလုပ်ငန်းခွဲရွေးချယ်မှုအစည်းအဝေးပြီးနောက်တွင် ကျေးရွာအုပ်စုမှ CF/TFကို၏ အကူအညီရယူ၍ ကျေးရွာစီထောက်ကော်မတီမှ လက်မှတ်ရေးထိုးပြီး အဆိုပါပုံစံအား ပြည့်စုံအောင်ဖြည့်သွင်းရမည်။ ဤပုံစံအား ပြည့်စုံဖွဲ့စည်းသွင်းပြုပါက ကျေးရွာအုပ်စုမှ ဖြိုဖျက်တက်ရောက်ချက်တွင် TPIIC သို့ပေးပို့ရန်အတွက် နောက်ဆက်တွဲအဖြစ် ထားရှိရမည်။ CF မှ ကျေးရွာတစ်ရွာချင်းစီ၏ စီမံကိန်းလုပ်ငန်းခွဲဆိုင်ရာ အချက်အလက်များကို MIS သို့ထည့်သွင်းရမည်။ (ယခုစီမံကိန်းလုပ်ငန်းခွဲ မလုပ်ကိုင်သော ကျေးရွာများ မပါဝင်ပါ။)

ကျေးရွာစည်ရွေးချယ်ရေးမှူး/ဝန်ထမ်းအမည် ဒေါ်သူအုဝေအုဝေ

နေ့စွဲ ၂၈.၃.၂၀၁၇

ကြည့်ရှုသည့်/တိုင်: မန္တလေး၊ မြို့နယ် ရွာထွေကြီး၊ ကျေးရွာအုပ်စု ဘူးတိုင်း၊

စီမံကိန်းအားအမှတ်ပြုပေးပါ။(✓) စက်ဝန်း(၁) စက်ဝန်း(၂) စက်ဝန်း(၃) စက်ဝန်း(၄)

ကျေးရွာအမည်	ထောင်ရွက်မည် လုပ်ငန်းများ	အတိုင်အတာ	ခန့်မှန်း တိုက်ရိုက် အကျိုးခံစားခွင့် ရှိသူများ	အဆိုပြုတင်ပြသူ	ခန့်မှန်းကုန်ကျစရိတ်		
					စီမံကိန်းမှ ထည့်ဝင်မှု	ကျေးရွာမှ ထည့်ဝင်မှု	အခြားထည့်ဝင်မှု (ခေါ်ပြုပါ) ထည့်ဝင်ငွေ အမည်/အဖွဲ့
ခံစာလှည့်(၅၅)	ရေဖမ်း(၆၀၆၆) နှင့် ရေစင်	(၂၄၀၀)ဂါလံ	၁၈၀၅	<input type="checkbox"/> ကျား <input type="checkbox"/> မ <input checked="" type="checkbox"/> ကျား+မ	၁၁,၅၀၀,၀၀၀	-	-
ခံစာလှည့်(နေရာ)	လျှပ်စစ်စီးကြောင်း	၆၀၀၀၀	၂၄၀၀	<input type="checkbox"/> ကျား <input type="checkbox"/> မ <input checked="" type="checkbox"/> ကျား+မ	၁၀,၀၀၀,၀၀၀	-	-
ဘူးတိုင်း	လျှပ်စစ်စီးကြောင်း	၃၀တိုင်	၅၂၁	<input type="checkbox"/> ကျား <input type="checkbox"/> မ <input checked="" type="checkbox"/> ကျား+မ	၁၁,၆၀၀,၀၀၀	-	-
ကြာကန်	လျှပ်စစ်စီးကြောင်း	၃၂တိုင်	၈၉၉	<input type="checkbox"/> ကျား <input type="checkbox"/> မ <input checked="" type="checkbox"/> ကျား+မ	၁၃,၀၀၀,၀၀၀	-	-
လျှပ်စစ်(၁၃)	လျှပ်စစ်စီးကြောင်း	၆၀၀၀	၉၀၈	<input type="checkbox"/> ကျား <input type="checkbox"/> မ <input checked="" type="checkbox"/> ကျား+မ	၁၁,၅၀၀,၀၀၀	-	-

ရက်စွဲ: ကျေးရွာအုပ်စု စီမံကိန်းစီမံကိန်းကော်မတီ ဥက္ကဋ္ဌအမည်: မြို့မလေးတင်၊ လက်မှတ် မြ ရက်စွဲ ၂၈.၃.၂၀၁၇

ဒုတိယအကြိမ် အစည်းအဝေး

ကျေးရွာ-ခဲစပ်ကျွန်း (နေ့ဂဏ်)

ရက်စွဲ-၂၀.၃.၂၀၁၇

အုပ်စု-ဘူးကိုင်း

အစည်းအဝေးစာချိန်- ၁၂၊ ၂၀ နာရီ

၁၂၊ ၂၀ နာရီ* အစည်းအဝေးစာချိန်တွင် ရာခိုင်နှုန်းမြင့်ပြီးလျှင် အဖွင့်အဖွဲ့ စကားပြောကြားခဲ့ပါသည်။ ကော်မတီဝင်များဖွဲ့စည်းရာတွင် အားလုံးပူးပေါင်းပါဝင်ပေးရန်နှင့် အစည်းအဝေးပြီးဆုံးသည် အထိ ဝက်ရောက်ပေးကြရန် ဖြောင့်မတ်ခဲ့ပါသည်။

၁၂၊ ၂၀ နာရီ* လူမှုစွန့်စစ်ချက်များကို ကျေးရွာသူရွာသားများဖြင့် ပြန်လည်သင်ပြဆွေးနွေးခဲ့ပါသည်။

၁၂၊ ၂၀ နာရီ* ပြဿနာ အခက်အခဲ၊ ဝေမျှခြင်းချက်၊ ဖွဲ့ဖြိုရေးလုပ်ငန်းစဉ်၊ ဝေခံအစဉ်မှာ အချိုးသားနှင့်အချိုးဝါးသိသန်ဖွဲ့ဖွဲ့၍ မေးဖြန်းဆွေးနွေးခဲ့ပါသည်။ ဆွေးနွေးပြီးလုပ်ငန်းကို ဆဲနစ်ဖြင့် ရွေးချယ်ပြီး ဦးစားပေးအဆင်သတ်ပြုတ်ခဲ့

၂၊ ၀၀ နာရီ* စီမံကိန်းဖြင့် ချမှတ်သော အကျင့်ဝင်ဝေခံလုပ်ငန်း၊ အကျင့်မဝင်ဝေခံလုပ်ငန်းများ အကြောင်းကို လူထုစည်းရုံးရေးဖွဲ့ပြီး အေးထွန်းနိုင်ဖြင့် ရှင်းလင်းပြောကြားခဲ့ပါသည်။

၂:၃၀နာရီ* လူထုဗဟိုပြုစီမံကိန်း၏ သဘာဝပတ်ဝန်းကျင်ထိန်းသိမ်းရေး နှင့်အကာအကွယ်များအကြောင်းကို လူထုစည်းရုံးရေး၊
အောင်မြင်စွာ ရှင်းလင်းဖြေကြားခဲ့ပါသည်။

၃:၀၀နာရီ* လူထုဗဟိုပြုစီမံကိန်းဖြင့် ဖွဲ့စည်းသော ကုမ္ပဏီအစဉ်း
ကျေးဇူးလူထုမှ တက်ရောက်လာသော ရွာသူ၊ရွာဘေးများ
ကို ကော်မတီများအဖြစ်ပါဝင်ရန် လူထုစည်းရုံးရေး၊
အောင်မြင်စွာ ရှင်းလင်းဖြေကြားခဲ့ပါသည်။

၃:၄၀နာရီ* ကော်မတီများကို ဖွဲ့စည်းပြီးနောက်
ထဲ-၂၁၀၀၀၀ ကိုယ်ရေးအကျဉ်းအချက်အလက်များ မေးမြန်း
ဖြည့်စွက်ပြီး လက်မှတ်ရေးထိုးခဲ့ကြပါသည်။

၄:၀၀နာရီ* အစည်းအဝေးအောင်မြင်စွာ ပြီးဆုံးကြောင်း ကော်မတီ
ဝင်များနှင့်အတူ မြတ်သမ်းတင်ခဲ့ပါသည်။

အစည်းအဝေးချိန် - ၁၂:၃၀နာရီ

အစည်းအဝေးပြီးဆုံးချိန် - ၄:၀၅နာရီ

အစည်းအဝေးတက်ရောက်သူဦးရေ* အချိုးအစား = ၈၄ ယောက်

* အချိုးအစား = ၁၁၈ ယောက်

၁၃။ ကဏ္ဍအလိုက် ဦးစားပေးဖွံ့ဖြိုးရေးလုပ်ငန်းစဉ်များ

ဘူးလှိုင်း၊ အုတ်စု၊ ခဲခပ်ကုန်း (နောက်) စွာ

နောက်ဆက်တွဲ(၄) ခြားနားသောအပိုင်းများအတွက် ဦးစားပေးဖွံ့ဖြိုးရေးလုပ်ငန်းစဉ်

အနှစ်ချုပ်

မူရင်းသည်အား VPSG တွင်ထားရှိရပါမည်။ အခြားဌာနများနှင့် ညှိနှိုင်းရန်အတွက် မိတ္တူအား TPIC သို့ပို့ရပါမည်။ MIS data အနေဖြင့်

သွင်းရန် မလိုအပ်ပါ။

	အဆင့်	လုပ်ငန်း	မည်သူဦးစားပေးလဲ	ကျေးဇူးပြုမှတာဝန်ခံသူ (သို့) အုပ်စု	ပြင်ပမှမည်သူ ထောက်ပံ့ မလဲ
အခြေခံအထောက်အပံ့	၀	လျှပ်စစ်စနစ် တွင် ပြား၊ ခွက်၊ ချိတ် စသည်	<input checked="" type="checkbox"/> မ <input checked="" type="checkbox"/> ကျား	ကျေးဇူးပြုလုပ်သူ လူထုပေးပို့မှု မကုန်ပါ။	
	၂	စွဲကစွဲလမ်း	<input checked="" type="checkbox"/> မ <input checked="" type="checkbox"/> ကျား	မရှိသေးပါ။	မရှိသေးပါ။
	၃	ရွာတွင် အထောက်အပံ့	<input checked="" type="checkbox"/> မ <input checked="" type="checkbox"/> ကျား	မရှိသေးပါ။	မရှိသေးပါ။
	၄		<input type="checkbox"/> မ <input type="checkbox"/> ကျား		
	၅		<input type="checkbox"/> မ <input type="checkbox"/> ကျား		
အသက်သာပေးရေးအဖွဲ့အစည်း ဖွဲ့စည်းရေး	၀	စက်ချုပ်/စက်ပြင်	<input checked="" type="checkbox"/> မ <input checked="" type="checkbox"/> ကျား	မရှိသေးပါ။	မရှိသေးပါ။
	၂		<input type="checkbox"/> မ <input type="checkbox"/> ကျား		
	၃		<input type="checkbox"/> မ <input type="checkbox"/> ကျား		
	၄		<input type="checkbox"/> မ <input type="checkbox"/> ကျား		
	၅		<input type="checkbox"/> မ <input type="checkbox"/> ကျား		
ကျွန်းပေးရေးနှင့် အာဟာရ	၀	လူနာကုသရေး	<input checked="" type="checkbox"/> မ <input checked="" type="checkbox"/> ကျား	မရှိသေးပါ။	မရှိသေးပါ။
	၂	ဆေးဝါးနှင့် ဆေးပစ္စည်း	<input checked="" type="checkbox"/> မ <input checked="" type="checkbox"/> ကျား	မရှိသေးပါ။	မရှိသေးပါ။
	၃		<input type="checkbox"/> မ <input type="checkbox"/> ကျား		
	၄		<input type="checkbox"/> မ <input type="checkbox"/> ကျား		
	၅		<input type="checkbox"/> မ <input type="checkbox"/> ကျား		
ပညာရေး	၀		<input type="checkbox"/> မ <input type="checkbox"/> ကျား		
	၂		<input type="checkbox"/> မ <input type="checkbox"/> ကျား		
	၃		<input type="checkbox"/> မ <input type="checkbox"/> ကျား		

အမျိုးအမျိုး	၄		<input type="checkbox"/>		
	၅		<input type="checkbox"/>		
	၆	ဒုတိယအဆင့်	<input checked="" type="checkbox"/>	မရှိဘူးပါ	မရှိဘူးပါ။
	၇	ရေပေးစေရေး	<input checked="" type="checkbox"/>	မရှိဘူးပါ	မရှိဘူးပါ။
	၈	ရေကန်ဖွဲ့စည်းရေး	<input checked="" type="checkbox"/>	မရှိဘူးပါ	မရှိဘူးပါ။
	၉		<input type="checkbox"/>		

ခဲစပ်ကုန် (နေရာက)

၁၄။ VDP အရည်အသွေး ထိန်းချုပ်မှု

ထိန်းချုပ်သူ ဒေါ်သူဇာအောင် ရက်စွဲ- ၂၈.၇.၂၀၁၇ ရွာ-ခံစပ်ကုန်း (နောက်)

VDP ရက်စွဲ ၂၈-၇-၂၀၁၇

မြို့နယ်-နွားထိုးကြီး

ကျေးရွာအုပ်စု- ဘူးကိုင်းကျေးရွာအုပ်စု

(၁) VDP စာရွက်စာတမ်းပြီးဆုံးမှုကို စစ်ဆေးပါ။ (OM အရ)

- မျက်နှာဖုံး (အဖုံး)
- မာတိကာ
- ကျေးရွာအခြေခံ Data
- PSA အကျဉ်းချုပ်နှင့် PRA လုပ်ငန်းစဉ်
- ကျေးရွာမျှော်မှန်းချက် (ဆွေးနွေးချက် ရလဒ်)
- အမျိုးသား/ အမျိုးသမီး အဖွဲ့များ သဘောတူထားသည့် နောင်လေးနှစ်အတွက် ဦးစားပေးလုပ်ငန်းများ စာရင်း (အခြေခံ အဆောက်အဦ၊ အသက်မွေးမှု၊ ပညာရေး၊ လူမှုရေး ထိန်းသိမ်းမှု...)

နောက်ဆက်တွဲများ -

- လူမှုအကဲဖြတ်မှု စာရွက်စာတမ်းခါတ်ပုံနှင့် PRA လုပ်ငန်းစဉ် (ဖြစ်နိုင်လျှင်)၊ မြေပုံများပါရမည်၊ စည်းစိမ်ပိုင်ဆိုင်မှုအဆင့်၊ venn ပုံ....
- ကျေးရွာစီမံကိန်း ရေးဆွဲရေးအစည်းအဝေးမိတ္တူ
- ကျေးရွာ၏ အချက်အလက် (PC1 ပုံစံ)
- ကျေးရွာမျှော်မှန်းချက်

(၂) လူမှုအကဲဖြတ်မှု အရည်အသွေးနှင့် VDP စစ်ဆေးပါ။

- VDP တွင် ပါဝင်သောလူဦးရေ (အမျိုးသား/ အမျိုးသမီး)
- လူမှုရေးအကဲဖြတ်မှုအရည်အသွေးနှင့် VDP အတွက် ရက်ပေါင်း
- PRA ပစ္စည်းများ အသုံးပြုသည့် အရေအတွက် -
- ပါဝင်သော လူဦးရေနှင့် လုပ်ငန်းများ မှတ်တမ်းတင်ခြင်း (အစည်းအဝေးမှတ်တမ်း၊ အဖွဲ့ခါတ်ပုံ၊ တိုင်းရင်းသား အနည်းစုနှင့် ထိခိုက်လွယ်သော အဖွဲ့များ)
 - အလွန်ကောင်း
 - ကောင်း
 - ညံ့
- လုပ်ငန်းများ မှတ်တမ်းတင်ခြင်းနှင့် အမျိုးသမီး အဖွဲ့အစည်းအဝေး၏ ရလဒ်အား ခွဲခြားပေးထားသလား

- ရှိ
- မရှိ

○ စီမံကိန်း အရေအတွက် (အမျိုးသား/ အမျိုးသမီး ရွေးချယ်မှု အရေအတွက်) –

PRA နှင့် သက်ဆိုင်သော အခြား စီမံကိန်းအရေအတွက်
(အမျိုးသား/ အမျိုးသမီး ရွေးချယ်မှု အရေအတွက်) –