

ပြည်ထောင်စုသမ္မတမြန်မာနိုင်ငံတော်အစိုးရ
မွေးမြူရေး၊ ရေလုပ်ငန်းနှင့် ကျေးလက်ဒေသဖွံ့ဖြိုးရေးဝန်ကြီးဌာန
ကျေးလက်ဒေသဖွံ့ဖြိုးတိုးတက်ရေးဦးစီးဌာန
အမ်းမြို့နယ်



လူထုဗဟိုပြုစီမံကိန်း

National Community Driven Development Project
(NCDDP)



ကျေးရွာဖွံ့ဖြိုးရေးအစီအစဉ်

Village Development Plan (VDP)

ညောင်ချောင်းကျေးရွာအုပ်စု၊ ညောင်ချောင်းကျေးရွာ

၂၀၁၇ ခုနှစ်

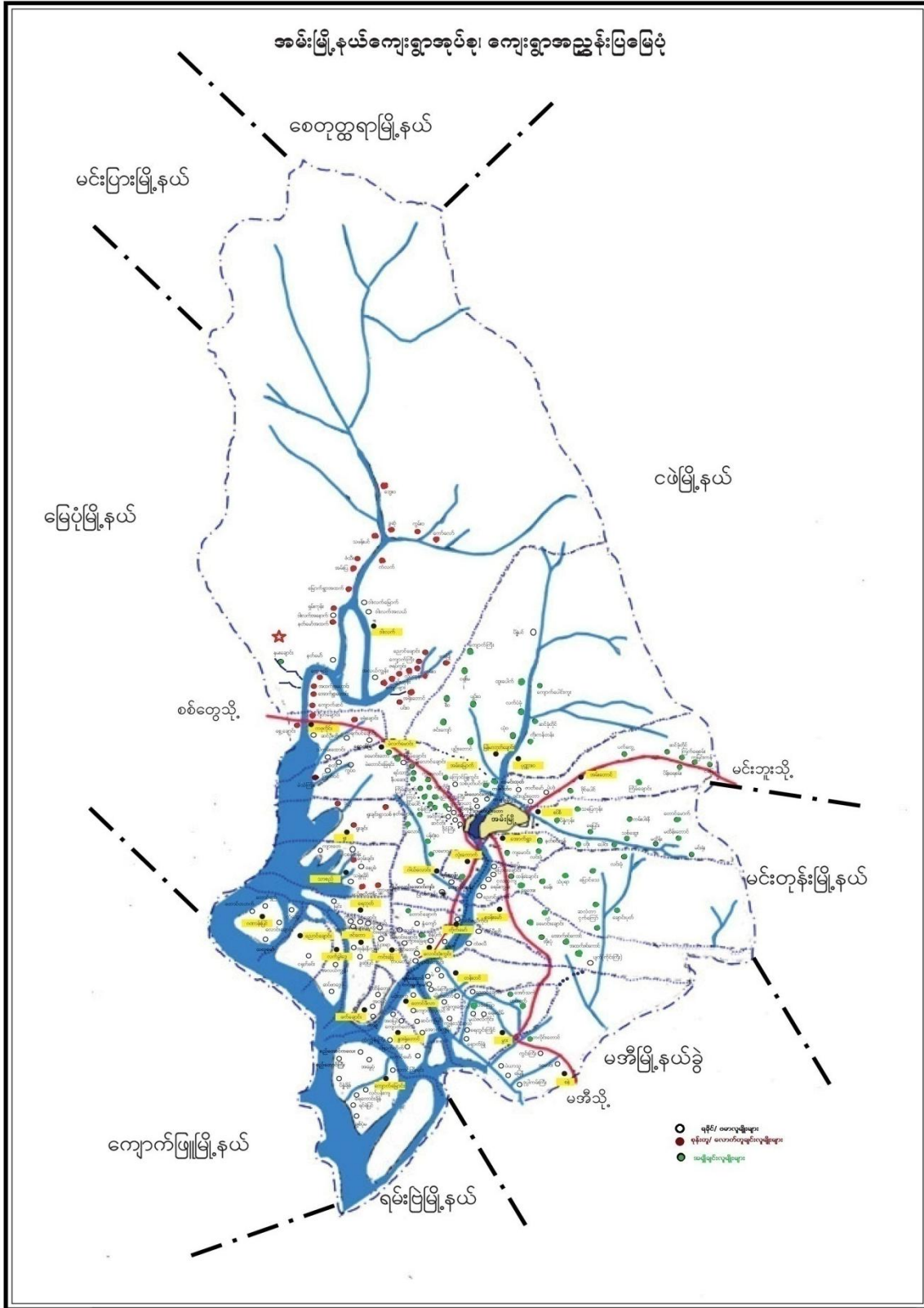
အမ်းမြို့

မာတိကာ

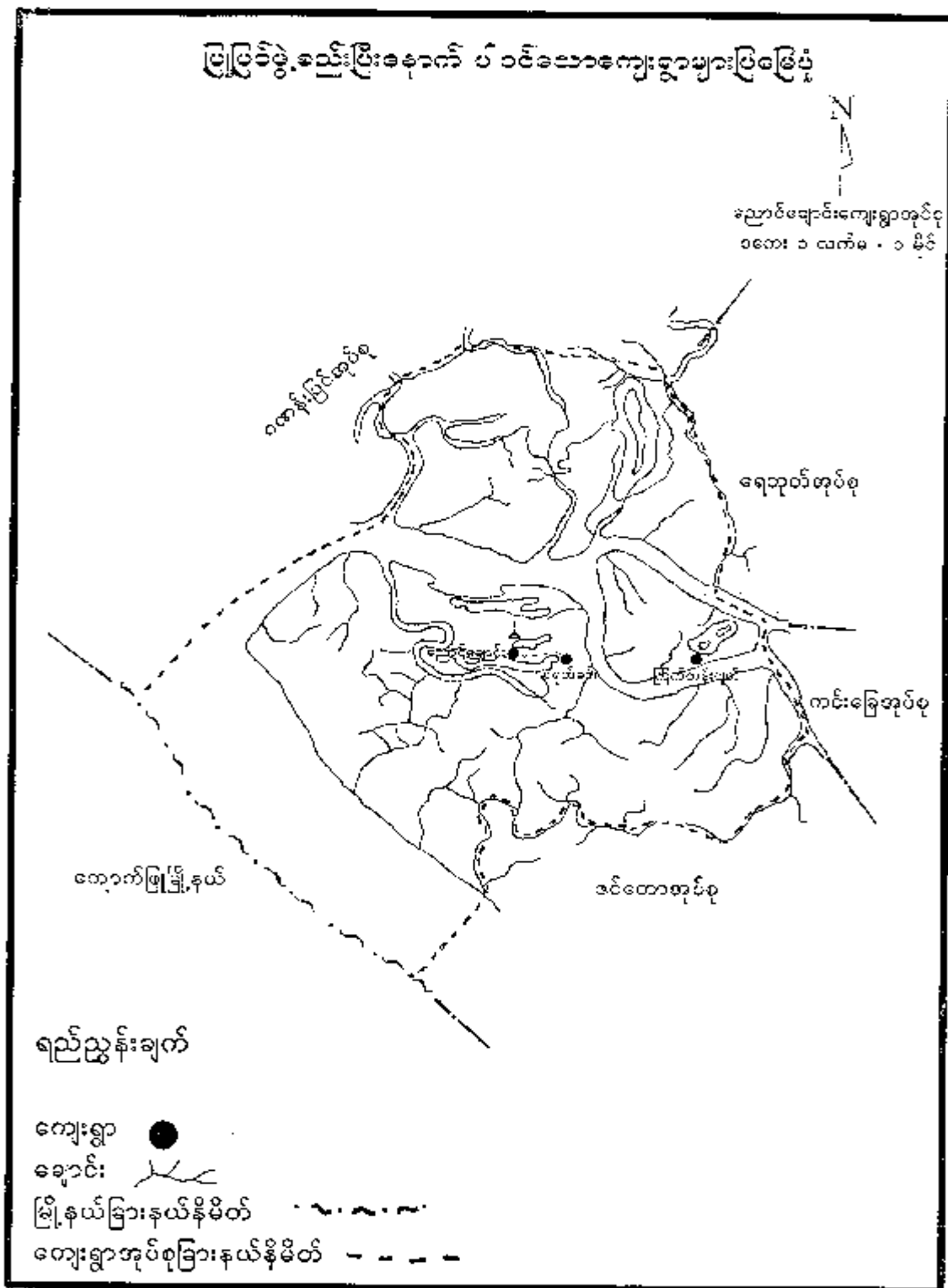
၁။ မြို့နယ်မြေပုံ	၄
၂။ ကျေးရွာအုပ်စုမြေပုံ	၅
၃။ အုပ်စုတွင်ပါဝင်သောကျေးရွာများစာရင်း	၆
၄။ ကျေးရွာအခြေခံအချက်အလက်များ	၇
၅။ လူထုပူးပေါင်းပါဝင်သောလူမှုဆန်းစစ်ခြင်းနှင့် အကဲဖတ်ခြင်းလုပ်ငန်းစဉ် (PSA/PRA)	၉
ဇယား။	
၆။ ကျေးရွာလူမှုရေးပြုသယံဇာတပြမြေပုံ	၁၁
၇။ ကျေးရွာလူမှုရေးပြုသယံဇာတပြမြေပုံသုံးသပ်ချက်	၁၁
၈။ ရာသီခွင်ပြဇယားပုံ	၁၂
၉။ ရာသီခွင်ပြဇယားပုံသုံးသပ်ချက်	၁၂
၁၀။ ဦးစားပေးလုပ်ငန်းခွဲများနှိုင်းယှဉ်ရွေးချယ်ခြင်းပြဇယား	၁၃
၁၁။ ဦးစားပေးလုပ်ငန်းခွဲများနှိုင်းယှဉ်ရွေးချယ်ခြင်းပြဇယားသုံးသပ်ချက်	၁၃
၁၂။ ပြဿနာသစ်ပင်ပြပုံ	၁၅
၁၃။ ပြဿနာသစ်ပင်ပြပုံသုံးသပ်ချက်	၁၆
၁၄။ ကျေးရွာတွင်းအဖွဲ့အစည်းများအကြားချိတ်ဆက်မှုပြဇယား	၁၇
၁၅။ ကျေးရွာတွင်းအဖွဲ့အစည်းများအကြားချိတ်ဆက်မှုပြဇယားသုံးသပ်ချက်	၁၈
၁၆။ လူမှုစီးပွားအဆင့်သတ်မှတ်ခြင်းပြဇယား	၁၉
၁၇။ လူမှုစီးပွားအဆင့်သတ်မှတ်ခြင်းပြဇယားသုံးသပ်ချက်	၂၀
၁၈။ ပင့်ကူအိမ်ကွန်ယက်ဇယား	၂၁
၁၉။ ပင့်ကူအိမ်ကွန်ယက်ဇယားသုံးသပ်ချက်	၂၂

၂၀။ ကော်မတီဝင်များရွေးချယ်ခြင်းနှင့် ကျေးရွာဖွံ့ဖြိုးရေးအစီအစဉ်ဆောင်ရွက်မှုမှတ်တမ်းခါတ်ပုံများ	၂၃
၂၁။ ကျေးရွာအချက်အလက် (ပုံစံ-၁)	၂၄
၂၂။ စီမံကိန်းစက်ဝန်းအချိန်ဇယား (ပုံစံ-၂)	၂၇
၂၃။ ကျေးရွာဖွံ့ဖြိုးရေးဦးစားပေးအစီအစဉ် (ပုံစံ-၃)	၂၈
၂၄။ ကျေးရွာအုပ်စုစီမံကိန်းလုပ်ငန်းခွဲရွေးချယ်ခြင်း (ပုံစံ-၄)	၃၀
၂၅။ အစည်းအဝေးမှတ်တမ်းများ	၃၁
၂၆။ ကဏ္ဍအလိုက်ဦးစားပေးဖွံ့ဖြိုးရေးလုပ်ငန်းစဉ်များ	၃၇

၁။ အမ်းမြို့နယ်မြေပုံ



၂။ ညောင်ချောင်းအုပ်စုမြေပုံ



၃။ ညောင်ချောင်းအုပ်စုရှိကျေးရွာများစာရင်း

စဉ်	ကျေးရွာအုပ်စုအမည်	ကျေးရွာအမည်
၁	ညောင်ချောင်း	ညောင်ချောင်း
		ငရုတ်ခင်း

၄။ ကျေးရွာအခြေခံအချက်အလက်

(၁) ကျေးရွာသမိုင်းအကျဉ်း

ညောင်ချောင်းကျေးရွာပထမတွင် ရွာဟောင်းကမ်းတွင် တည်ရှိပါသည်။ လက်ရှိနေရာကို ထိုအချိန်က လောင်ဟုသာ ခေါ်ဝေါ်ခဲ့ကြသည်။ ထိုအချိန်က ညောင်ချောင်းတည်နေရာတွင် အိမ်တစ်အိမ်၊ နှစ်အိမ်ခန့် တောင်လုပ်သူများအနေဖြင့် နေထိုင်ခဲ့ကြသည်။ နောင်တွင် ရွာဟောင်း ကမ်းမှ ပြောင်းရွေ့လာကြပြီး ယခုလက်ရှိနေရာတွင် ဒုတိယညောင်ချောင်းရွာအဖြစ် တည်ထောင်နေထိုင်ခဲ့ကြသည်။ ထိုအချိန်တွင် မြစ်နေပြင်တောင်၌ တောပက်များကိုကျောက်လက်နက်ဖြင့် ပစ်ခတ်ကြသည်။ ရွာ၏အရှေ့ဘက်တွင် ညောင်ပင်ကြီးတစ်ပင်၊ ရွာအလယ်ပိုင်းတွင် ညောင်ပင်ကြီးတစ်ပင်၊ ရွာနောက်ပိုင်းတွင် ညောင်ပင်ကြီးတစ်ပင်နှင့် ရွာအောက်မြောက်ဘက်တွင် ချောင်းကလေးတစ်ချောင်း (ယခုစေတီသုံးလုံးတည်ထားသော စေတီတောင်) ဟု ခေါ်သည့် တောင်ခြေအထိရွာအောက်ချောင်းရောက်ရှိခဲ့သည်ကို အကြောင်းပြု၍ ညောင်ချောင်းဟုခေါ်တွင်ခဲ့ကြပါသည်။ ညောင်ချောင်း ကျေးရွာသူ၊ ကျေးရွာသားများသည် ကာရီနှင့် လယ်လုပ်ငန်းကိုလုပ်ကိုင်ကြသည်။ နောက်ဆုံးရှိတောင်၌ ပထမဆုံးဘုန်းကြီးကျောင်းကို (ယခုတောဘက်ရွာလယ်ပိုင်း) ဦးအောင်စံညိုနေခဲ့သည့် မြေနေရာတွင် ဆောက်လုပ်ကိုးကွယ်ရာ ၎င်းကျောင်းအား မီးလောင်ခဲ့ရာ မီးလောင်တောင်ကျောင်းဟု ခေါ်ကြလေသည်။ စတုတ္ထကျောင်းကို ရွာဦးလောင်ပေါ်ဦးတွင် တည်ဆောက်ခဲ့ပြီး ပဉ္စမကြိမ်မြောက်လက်ရှိ ဘုန်းကြီးကျောင်းကို ရွာဦးတောင်ပေါ်၌ ၁၃၁၆ ခုနှစ်တွင် တည်ဆောက်ပြီး ယနေ့အထိ ကိုးကွယ်နေကြပါသည်။ ၁၉၂၉ ခုနှစ်တွင် အခြေခံပညာမူလတန်းကျောင်းဖွင့်လှစ်ရရှိခဲ့ပါသည်။ အစဉ်အဆက် ပညာဒါနပေးဝေခဲ့ကြသောဆရာကြီးများမှာ ဆရာကြီး ဦးဘိုးဘိုးခိုင်နှင့် ယခုအခါတွင် ဆရာကြီး ဦးသောင်းမြင့်တို့ဖြစ်ပါသည်။ ၂၀၀၃ ခုနှစ်တွင် မူလတန်းကျောင်းအဖြစ် သင်ကြားခွင့်ရခဲ့ပါသည်။ ၂၀၀၅ ခုနှစ်တွင် အလယ်ခွဲအဖြစ်ရရှိပြီး ယနေ့ထိဖြစ်ပါသည်။ ဆန္ဒမ်းကျွန်းတာတမံကို ၁၉၇၁ ခုနှစ်တွင် လမ်းကြမ်းဖောက်လုပ်ခဲ့ကြပြီး ၁၉၇၂ ခုနှစ်တွင် စတင်ဆည်ဖို့ခဲ့ပြီး ယနေ့ထိတိုင် တာတမံကာရီကြီးအား ထိမ်းသိမ်းစောင့်ရှောက်လုပ်ကိုင်စားသောက်နေကြပါသည်။ ၁၉၇၃ ခုနှစ်တွင် ရဲစခန်းကို စတင်ရရှိခဲ့ပါသည်။ ညောင်ချောင်းရဲစခန်းရရှိခြင်းကြောင့် ညောင်ချောင်းအုပ်စုနှင့်တကွ ဘေးပတ်ဝန်းကျင်အုပ်စုများလည်း လုံခြုံမှုကို ရရှိစေခဲ့ပါသည်။

(၃) လူနည်းစုလူမျိုးစုအိမ်ထောင်စု

အမျိုးအစား	အိမ်ထောင်စု	ကျား	မ	စုစုပေါင်း
မရှိ	-	-	-	-

(၄) ထိခိုက်လွယ်အုပ်စုများ

ထိခိုက်လွယ်အုပ်စု	အိမ်ထောင်စု	ကျား	မ	စုစုပေါင်း
သက်ကြီး	၇၅	၄၅	၃၀	၇၅

(၅) အဓိကစီးပွားရေးလုပ်ငန်း

စိုက်ပျိုးရေး	မွေးမြူရေး	အသေးစားစီးပွားရေး	အခြား
စပါး	နွား	စိုက်ပျိုးရေးလုပ်ငန်း	ကျပ်နန်း
သီဟိုဠ်	ဝက်	ရေလုပ်ငန်း	
ရာဘာ	ကြက်		
	ကျွဲ		

(၆) ကျေးရွာအတွင်းအဓိကပိုင်ဆိုင်မှုများ

ကျေးရွာပိုင်ဆိုင်မှုများ	လယ်	ကိုင်း	တောင် ယာ	စား ကျက် မြေ	နှစ်ရှည် စိုက် ခင်း	သဲ/ ကျောက် ရရှိမှု	ရေ တွင်း/ ရေ ကန်	စက်ရေ တွင်း/ စိမ့် စမ်း ရေ သွယ်	ချောင် ရေး သော ကန်သုံး မှု
အရေအတွက်	၁၆၀၀	မရှိ	မရှိ	၅၀၀	ရှိ	မရှိ	၆	မရှိ	မရှိ
ကျေးရွာပိုင်ဆိုင်မှုများ	ကား	ထော် လာဂျီ	ဆိုင် ကယ်	စက် လှေ	စပါး ကြိတ် စက်	ဈေး ဆိုင်	မီး စက်		
အရေအတွက်	မရှိ	၁	၂၀	၉၀	၉	၁၅	၆		

(၇) ကျေးရွာအတွင်းအခြားပိုင်ဆိုင်မှုများ

ကျေးရွာပိုင်ဆိုင်မှုများ	ရေတင် စက်	လယ် ထွန် စက်	ကျွဲ	နွား	ကြက်	ဝက်	ဆိတ်	လုပ် သား	ကျွမ်းကျင် လုပ်သား
အရေအတွက်	၁	၁၆	၂၅၀	၁၆၀	၂၈၀၀	၁၈၀	မရှိ	၉၀၀	၆၀

(၈) ကျေးရွာရှိအသုံးပြုနိုင်သောအရင်းအမြစ်/ အချက်အလက်များ

အရင်းအမြစ်	ဆေးရုံ/ ဆေးခန်း	အ.မ.က/ အ.လ.က/ အ.ထ.က	ဈေး	မြေတူး စက်	လမ်းကြိုက် စက်	မြေသယ် ကား	ကွန်ကရစ် ဖျော်စက်
အရေအတွက်	မရှိ	အမက	မရှိ	မရှိ	မရှိ	မရှိ	မရှိ

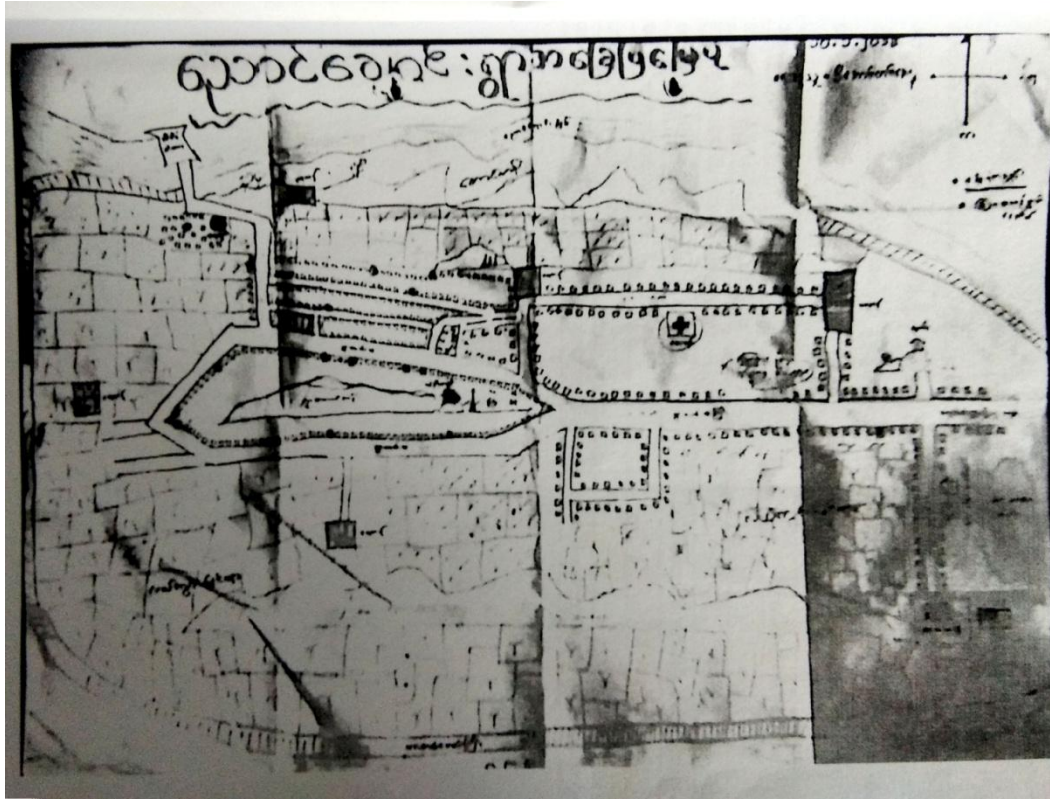
၅။ လူထုပေါင်းစုံပါဝင်သော လူမှုဆန်းစစ်ခြင်းနှင့် အကဲဖြတ်ခြင်းလုပ်ငန်းစဉ် (PSA/PRA) အကျဉ်းချုပ်ဇယား

စဉ်	အကြောင်းအရာ	ရက်စွဲ	ဦးတည်အုပ်စု	တက်ရောက်သူ			အဓိကဆွေးနွေးချက်
				ကျား	မ	ပေါင်း	
၁	ကျေးရွာလူမှုရေးပြုသယံဇာတပြမြေပုံ (Social Map / Resource Map)	၃၀.၁၁.၂၀၁၆	ကျေးရွာသူကျေးရွာသားများ၊ ကော်မတီဝင်များ	၉	၄	၁၃	ကျေးရွာနယ်နိမိတ်အတွင်းရှိ အိမ်ခြေ၊ လယ်မြေ၊ စိုက်ခင်း၊ ဘုရားပုထိုးများစသောကျေးရွာ၏လက်ရှိအခြေအနေနှင့်ပိုင်ဆိုင်မှု၊ ပြုအခြေအနေများကိုရေးဆွဲဖော်ထုတ်ခဲ့သည်။
၂	ရာသီခွင်ပြပြက္ခဒိန် (Seasonal Calender)	၃၀.၁၁.၂၀၁၆	ကျေးရွာသူကျေးရွာသားများ၊ ကော်မတီဝင်များ	၁၂	၉	၂၁	ကျေးရွာရှိရွာသူရွာသားများ၏ ရာသီအလိုက် စိုက်ပျိုးရေး၊ မွေးမြူရေး၊ စိုက်ပျိုးချိန်ရိတ်သိမ်းချိန်၊ တိရိစ္ဆာန်များရောဂါဖြစ်ပွားမှု၊ သီးနှံများပိုးမွှားကျရောက်မှု၊ ရာသီပွဲ တော်များ၊ ကျေးရွာမှ လူများဝင်ငွေရရှိမှုအခြေအနေများကို ကျေးရွာမှ လူများပါဝင်ဆွေးနွေးရေးဆွဲကြသည်။
၃	ကျေးရွာ၏ဦးစားပေး အစီအစဉ်ပြဇယား (Metric Ranking)	၃၀.၁၁.၂၀၁၆	အမျိုးသားအုပ်စု၊ အမျိုးသမီးအုပ်စု	၅၄	၄၆	၉၀	ကျေးရွာသူကျေးရွာသားများ၏ ကျေးရွာအတွက် အဓိကလိုအပ်သောစီမံကိန်းလုပ်ငန်းခွဲများကိုညှိနှိုင်းတိုင်ပင်ရေးဆွဲခဲ့ကြသည်။
၄	ပြဿနာသစ်ပင် (Problem Tree)	၃၀.၁၁.၂၀၁၆	ကျေးရွာသူကျေးရွာသားများ၊ ကော်မတီဝင်များ	၁၀	၆	၁၆	ကျေးရွာသူအများစုရွေးချယ်ခဲ့သောစီမံကိန်းလုပ်ငန်းခွဲ၏ကျိုးကြောင်းဆက်စပ်မှုများကို ပြဿနာသစ်ပင်ဖြင့်စိစစ်သုံးသပ်ခဲ့ကြသည်။
၅	အဖွဲ့အစည်းချိတ်ဆက်ပုံ (Venn Diagram)	၃၀.၁၁.၂၀၁၆	ကျေးရွာသူကျေးရွာသားများ၊ ကော်မတီဝင်များ၊ ကျေးရွာအုပ်ချုပ်ရေးအဖွဲ့ဝင်များ	၁၅	၈	၂၃	ကျေးရွာအတွင်းတွင်ရှိနေသောလူမှုအဖွဲ့အစည်းများနှင့် ကျေးရွာလူထုအကြား ချိတ်ဆက်နေမှုကို ထင်သာမြင်သာရှိအောင် ဖော်ဆောင်နိုင်ခဲ့သည်။

၆	အမျိုးသမီးတစ်နေ့တာ အချိန်ဇယား (Women Timeline)	၃၀.၁၁.၂၀၁၆	အမျိုးသမီးအုပ်စု	၅	၃	၈	ကျေးရွာရှိအမျိုးသမီးများ၏ တစ်နေ့တာအလုပ်ချိန်ကိုသိရှိ ပြီး အားလပ်ချိန်ကိုသိရှိရန်ရေးဆွဲ ခဲ့သည်။
၇	အမျိုးသားတစ်နေ့တာ အချိန် ဇယား (Men Timeline)	၃၀.၁၁.၂၀၁၆	အမျိုးသားအုပ်စု၊	၅	၀	၅	ကျေးရွာရှိယောက်ျားများ၏တစ် နေ့တာအလုပ်ချိန်ကိုသိရှိပြီး အားလပ်ချိန်ကိုသိရှိရန်ရေးဆွဲ ခဲ့သည်။
၈	လူမှုစီးပွားအဆင့်သတ် မှတ်ခြင်း (Wealth Ranking)	၃၀.၁၁.၂၀၁၆	ချမ်းသာ၊ အလယ်အလတ်၊ နွမ်းပါး	၅	၄	၉	ကျေးရွာအတွင်းရှိ လူများအကြား၊ငွေကြေး၊ပစ္စည်း ဥစ္စာ၊နေအိမ်အားပိုင်ဆိုင်မှုအ ဆင့်ခွဲခြားပြသခြင်းဖြင့် ကျေးရွာအတွက် လိုအပ်မည့် ဝင်ငွေ ရရှိရေးအစီအစဉ်များကိုထည့် သွင်းစဉ်းစားနိုင်ရန်စဉ်းစား ခဲ့ကြသည်။
၉	ပင့်ကူအိမ်ကွန်ယက် (Spider Web)	၃၀.၁၁.၂၀၁၆	ကျေးရွာသူကျေး ရွာသားများ၊ အမျိုးသားအုပ်စု၊ အမျိုးသမီးအုပ်စု	၅	၄	၉	အမျိုးသားနှင့်အမျိုးသမီးများ အကြားအလုပ်အကိုင်အခွင့် အလမ်း၊ တန်းတူ အခွင့် အရေး၊ ပညာ သင်ကြား နိုင်မှု၊ ဘဝလုံခြုံမှု စသည့် အခြေအခြေအနေအရပ်ရပ်ကို ဆွေးနွေးခဲ့ကြသည်။

ကျေးရွာဖွံ့ဖြိုးရေးအစီအစဉ်အတွက်အသုံးပြုခဲ့သော PRA Tools များတစ်ခုချင်းစီအတွက်သုံးသပ်ချက်များ

၆။ ညောင်ချောင်းကျေးရွာလူမှုရေးပြန့်ပွားရေးအခြေအနေအထား



၇။ ညောင်ချောင်းအုပ်စု၊ ညောင်ချောင်းရွာမြေပုံသုံးသပ်ချက်

တည်နေရာ။	လောင်ဂျီတွဒ် ၉၃ ဒီဂရီ ၉၆ မိနစ်	လက်တီတွဒ်- ၁၉ ဒီဂရီ ၆၀ မိနစ်
----------	--------------------------------	------------------------------

ညောင်ချောင်းကျေးရွာသည် အမ်းမြို့မှ (၂၅)မိုင်ခန့်အကွာတွင် တည်ရှိပါသည်။ ကုန်းလမ်းဖြင့် အလွယ်တကူမရောက်နိုင်ပေ။ မြစ်ချောင်းနံဘေးတွင် ရှိသောကြောင့် စက်လှေဖြင့်လည်း သွားရပါသည်။ ကျေးရွာ၏ အဓိကစီးပွားရေးလုပ်ငန်းမှာ ကာရီနှင့် လယ်လုပ်ငန်းဖြစ်ပါသည်။ အခြားစီးပွားရေးလုပ်ငန်းဖြင့် ငါးဖမ်းခြင်းနှင့် အငှားလိုက်ခြင်းတို့ကို ပြုလုပ်ကြပါသည်။ သောက်သုံးရေဖြင့် ကန်ရေကိုသာ အသုံးပြုကြရပါသည်။

အဖြစ်များသောရောဂါ	ဝမ်းရောဂါ၊ ငှက်ဖျား
အိမ်သာသုံးစွဲမှု၊ ယင်လုံအိမ်သာသုံးစွဲမှု	မရှိ
ကြုံတွေ့ရသော သဘာဝသေးအန္တရာယ်	ရေဘေး
စာသင်ကျောင်း၊ ဆေးပေးခန်း၊	စာသင်ကျောင်းရှိ၊ ဆေးပေးခန်းမရှိ

ကျောင်းသားအရေအတွက်	(၂၉၀)ဦး
တက္ကသိုလ်ဝင်တန်းအောင် -	(၈၅)ဦး
ကျေးရွာတွင်အဓိကကြိုတွေ့နေရသောအခက်အခဲ -	လမ်းပန်းဆက်သွယ်ရေး အခက်အခဲကြိုတွေ့နေရ

၈။ ရာသီခွင်ပြဇယား

ညောင်ခရိုင်၊ ရာသီခွင်၊ ညောင်ဇောင်းကျေးရွာခရိုင်၊ ရာသီခွင်ပြဇယား ၃၀.၁၁.၂၀၁၆

ရက်စွဲ	ရက်စွဲအတို	တနင်္ဂနွေ	တနင်္လာ	မင်္ဂလာ	ဗုဒ္ဓဟူး	သောတ	အင်္ဂါ	အင်္ဂါ	အင်္ဂါ	အင်္ဂါ	အင်္ဂါ	အင်္ဂါ	အင်္ဂါ	အင်္ဂါ
၁	ရာသီဥတု													
၂	ရေကြီး မိုးများ													
၃	မုန်တိုင်းကျရောက်													
၄	သောက်သုံးရေရရှိမှု													
၅	စီးပွားရေး													
၆	စစ်ရေးအခြေအနေ													
၇	လက်လုပ်လက်စားဝင်													
၈	အခြေခံပစ္စည်းများရရှိမှု													
၉														

၉။ ရာသီခွင်ပြဇယားသုံးသပ်ချက်

ညောင်ချောင်းကျေးရွာရှိ ကျေးရွာသူကျေးရွာသားများသည် တန်ခူးလတွင် မြန်မာ့ရိုးရာသင်္ကြန်ပွဲကို ဆင်နွှဲကြပါသည်။ ရာသီဥတုအနေဖြင့် အလွန်ပူပြင်းပါသည်။ ထို့ကြောင့် သောက်သုံးရေလည်းခမ်းခြောက်၍ ခက်ခဲမှုများရှိပါသည်။ ကဆုန်လနှင့် နယုန်လများတွင် ဖျားနာမှုအများဆုံးဖြစ်ပွားကြပါသည်။ နယုန်လတွင် မုန်တိုင်းငယ်များတိုက်ခတ်လျက်ရှိပါသည်။ ရှင်ပြုပွဲ၊ မင်္ဂလာပွဲများ ပြုလုပ်သောလဖြစ်သောကြောင့် ငွေကုန်ကြေးကျများသောကာလလည်းဖြစ်ပါသည်။ နယုန်၊ ဝါဆို၊ ဝါခေါင်၊ တော်သလင်းလများတွင် မိုးများစွာရွာသွန်းပြီး တစ်ခါတစ်ရံကြီးတတ်ပါသည်။ မုန်တိုင်းများလည်း မကြာခဏတိုက်ခတ်လေ့ရှိပါသည်။ ဝါဆို၊ ဝါခေါင်၊ တော်သလင်းလများတွင် စပါးဖျက်ပိုးကျတတ်၍ စပါးပင်များကို အထူးဂရုစိုက်ကြရပါသည်။ သီတင်းကျွတ်လတွင် မီးထွန်းပွဲရှိ၍ တန်ဆောင်မုန်းလတွင် ကထိန်ပွဲရှိပါသည်။ သီတင်းကျွတ်လတွင် တစ်ခါတစ်ရံ၌

မုန်တိုင်းငယ်လေးများ တိုက်ခတ်တတ်ပါသည်။ သောက်သုံးရေရရှိမှု ဖူလုံပါသည်။ တန်ဆောင်မုန်းလနှင့် နတ်တော်လတွင် စပ ဂါးရိတ်သိမ်းကြပါသည်။ ပြာသို့၊ တပို့တွဲလများတွင် သောက်သုံးရေအလုံအလောက် ရရှိပါသည်။ စပါးရိတ်သိမ်းသော ကာလလည်းဖြစ်ပါသည်။ စပါးပေါ်ချိန်ဖြစ်၍ ရွာသားများလည်း ပင်ငွေကောင်းသော ကာလအဖြစ် သတ်မှတ်နိုင်ပါသည်။ ရာသီခွင်ပြဇယားအရ ညောင်ချောင်းကျေးရွာရှိ ကျေးရွာသူကျေးရွာသားများသည် အားလပ်ချိန်အတင်အသင့်ရှိသည်ကို တွေ့ရှိရပါသည်။

၁၀။ ကျေးရွာဦးစားပေးအစီအစဉ်ဇယား

ဆောင်ရွက်ရန်လိုအပ်ချက်များကို ဦးစားပေး ရွေးချယ်ခြင်း

ကျေးရွာအမည်-ညောင်ချောင်း..... နေ့စွဲ၊ ၂၀၂၁.၁၁.၂၀

အကြောင်းအရာ	ရွာတွင်းလမ်းဖြေ လုပ်ပေးရန်	စာသင်ကျောင်း တို့ ဖြေလုပ်ပေးရန်	ကျေးရွာအတွင်း ရွာတွင်းလမ်းဖြေ လုပ်ပေးရန်	၄	၅	၆	၇	ရမှတ်	ဦးစားပေးအဆင့်
၁ ရွာတွင်းလမ်းဖြေ လုပ်ပေးရန်		ရွာတွင်းလမ်းဖြေ လုပ်ပေးရန်	ရွာတွင်းလမ်းဖြေ လုပ်ပေးရန်					၃	၁
၂ စာသင်ကျောင်းတို့ ဖြေလုပ်ပေးရန်	ရွာတွင်းလမ်းဖြေ လုပ်ပေးရန်		ကျေးရွာအတွင်း ဖြေလုပ်ပေးရန်					၂	၂
၃ ကျေးရွာအတွင်း လမ်းဖြေလုပ်ပေးရန်	ရွာတွင်းလမ်းဖြေ လုပ်ပေးရန်	စာသင်ကျောင်း တို့ ဖြေလုပ်ပေးရန်						၁	၃
၄									
၅									
၆									
၇									


၁၁။ ကျေးရွာဦးစားပေးအစီအစဉ်ဇယားသုံးသပ်ချက်

ညောင်ချောင်းကျေးရွာ၏ ကျေးရွာသူကျေးရွာသားများကြုံတွေ့နေရသော အခက်အခဲများအပေါ် အခြေခံကာ ကျေးရွာအတွင်း လိုအပ်ချက်များ ထုတ်ဖော်ဆွေးနွေးခြင်းများပြုလုပ်ခဲ့ကြပါသည်။ အမျိုးသားအဖွဲ့၊ အမျိုးသမီးအဖွဲ့တို့မှ ၎င်းတို့ကျေးရွာရှိ လိုအပ်ချက်များကိုစာရင်းပြုကြပါသည်။ ထို့နောက် လိုအပ်ချက်များကို မည်သည့်နည်းလမ်းဖြင့် ဖြေရှင်းမည်၊ မည်သူက တာဝန်ယူဖြေရှင်းမည် စသည်ဖြင့် စဉ်းစားအဖြေထုတ်ကာ ကျေးရွာအတွက် အဓိကလိုအပ်သော ပထမဦးစားပေးစီမံကိန်းလုပ်ငန်းခွဲမှာ ရွာတွင်းကျောက်ကြီးဘောင်စီ မြေသားလမ်း လုပ်ငန်းဖြစ်ပါသည်။ အမျိုးသားအဖွဲ့သမီး နှစ်ဖွဲ့လုံးမှ ဦးစားပေး ရွေးချယ်သောလုပ်ငန်းဖြစ်ပါသည်။

ညောင်ချောင်းကျေးရွာသူ၊ ကျေးရွာသားများ သွားလာနေရသော ရွာတွင်းလမ်းမှာ မိုးရာ သီတွင် ရွံ့နွံ့များ ဖြစ်နေပါသည်။ လမ်းချော်၍ ပျက်စီးမှုများသောကြောင့် သွားလာရေးခက်ခဲပါသည်။

ထို့ကြောင့် ရွာတွင်းလမ်းကို ကျောက်ကြီးဘောင်မြေသားလမ်းသည် ညောင်ချောင်း ကျေးရွာအတွက် အမှန်တကယ်လိုအပ်သော လုပ်ငန်းဖြစ်ကြောင်း တွေ့ရှိရပါသည်။

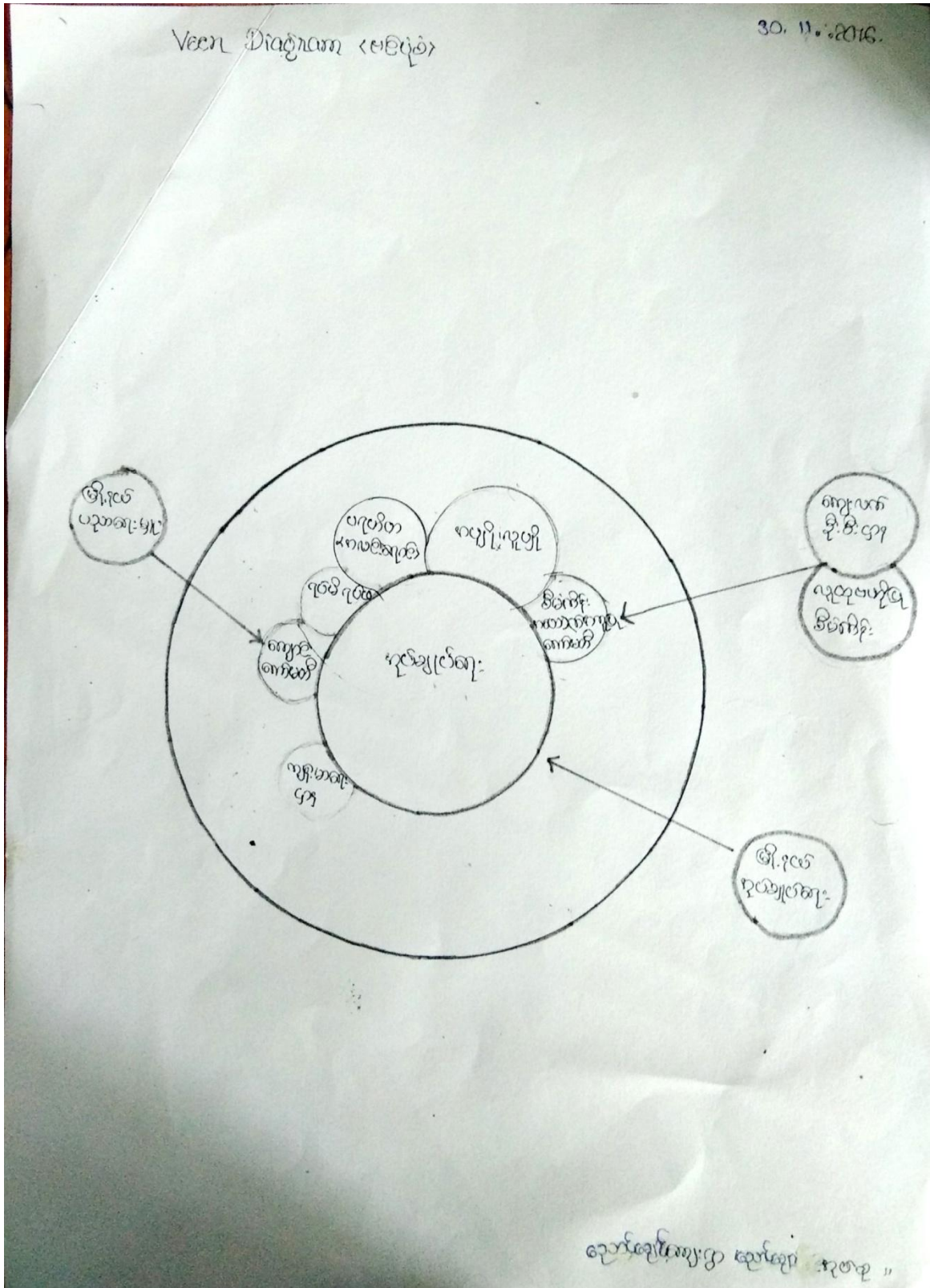
၁၂။ ပြဿနာသစ်ပင်



၁၃။ ပြဿနာသစ်ပင်သုံးသပ်ချက်

ညောင်ချောင်းကျေးရွာသူကျေးရွာသားများသည် မိမိတို့၏ လိုအပ်ချက်များကို ပြဿနာသစ်ပင်ပုံရေးဆွဲ၍ အဖြေရှာခဲ့ကြသည်။ ထိုသို့ ရှာဖွေခဲ့ကြရာတွင် ရွာ၏ အဓိကလိုအပ်ချက်လုပ်ငန်းမှ ကောင်းကျိုး၊ ဆိုးကျိုး များကို ရှာဖွေခဲ့ကြပါသည်။ ထို့နောက် ရွာ၏အဓိကလိုအပ်ချက်မှာ ကျောက်ကြီးတောင် မြေသားလမ်းခင်းရန် လိုအပ်ကြောင်း တွေ့ရှိခဲ့သည်။ အဘယ်ကြောင့် လိုအပ်ရသည်ကို အောက်ပါအတိုင်းပြဿနာ၏ ဖြစ်မြစ်ဖြစ် သော ရွာတွင်းလမ်းမကောင်းခြင်းမှာ မိုးများသောဒေသဖြစ်၍ လမ်းပျက်စီးများခြင်း၊ ဆင်းရဲ သော ကျေးရွာဖြစ်၍ လမ်းကောင်းကောင်းပြုပြင်ရန် ငွေကြေးမလုံလောက်ခြင်း၊ စနစ်ကျသော လမ်းအား မပြုလုပ်နိုင်၍ ရေတိုက်စားခြင်း၊ လမ်းဘေးတွင် ရေမြောင်းများမရှိခြင်း စသည့်အချက်အလက်များ တွေ့ရှိ ခဲ့ပါသည်။ အထက်ပါအချက်အလက်များအား အခြေခံ၍ ဖြစ်ပေါ်လာသော ဆိုးကျိုးများမှာ မိုးရာသီတွင် ရွံ့နံ့ ထူထပ်၍ ကလေးငယ်များသက်ကြီးရွယ်အိုများ ချော်လဲနိုင်ခြင်း၊ ဒေသထွက်ကုန်များ ဈေးကွက်သို့ အချိန်မှီ အရောက်မပို့နိုင်ခြင်း၊ အခြားဒေသထွက်သီးနှံများ၊ ဈေးကြီးပေးဝယ်ရခြင်း၊ လမ်းပေါ်တွင် ရေလျှံခြင်းဖြင့် လမ်းညစ်ညမ်းခြင်းနှစ်စဉ်နှစ်တိုင်း လမ်းပြုပြင်နေရ၍ လုပ်အားနှင့် အချိန်များကုန်ဆုံးခြင်းတို့ ဖြစ်ပါသည်။ ထို့ကြောင့် ရွာတွင်းလမ်းတွင် ကျောက်ကြီးဘောင်မြေသားလမ်းသည် ညောင်ချောင်း ကျေးရွာ၏ အမှန်တကယ်လိုအပ်နေသော လုပ်ငန်းဖြစ်ကြောင်း တွေ့ရှိရပါသည်။

၁၄။ အဖွဲ့အစည်းများချိတ်ဆက်မှုပြဇယား



၁၅။ အဖွဲ့အစည်းများချိတ်ဆက်မှုပြုဖွယ်သုံးသပ်ချက်

ညောင်ချောင်းကျေးရွာအတွင်းရှိနေသော လူမှုအဖွဲ့အစည်းများမှာ အုပ်ချုပ်ရေး၊ ကျောင်းကော်မတီ၊ ရပ်မိ/ရပ်ဖ၊ လူပျို/အပျို၊ အရံမီးသတ်၊ ဆေးပေးခန်း၊ ကြက်ခြေနီ၊ ရဲစခန်း၊ စီမံကိန်း အထောက်အကူပြုကော်မတီများရှိပါသည်။ ကျေးရွာဖွံ့ဖြိုးရေးအတွက် ယခင်က အုပ်ချုပ်ရေးအဖွဲ့နှင့် ရပ်မိရပ်ဖအဖွဲ့တို့က ဦးဆောင်ကာ မြို့နယ်အဆင့်ထိ ချိတ်ဆက်၍ လုပ်ကိုင်ခဲ့ကြပါသည်။ ယခုအခါ လူထုဗဟိုပြုစီမံကိန်းကော်မတီသည်လည်း ကျေးရွာဖွံ့ဖြိုးရေးလုပ်ငန်းများအတွက် မြို့နယ်လူထုဗဟိုပြုရုံးနှင့် ချိတ်ဆက်ကာကျေးရွာဖွံ့ဖြိုးရေးလုပ်ငန်းများအတွက် လုပ်ဆောင်လာခဲ့ပေသည်။ လူပျို/အပျိုအဖွဲ့သည်လည်း ကျေးရွာ၏ ဘာသာရေး၊ လူမှုရေးဆိုင်ရာ ကိစ္စအဝဝတို့အတွက် ကျေးရွာလူထုနှင့် ချိတ်ဆက်လုပ်ဆောင်ပေးသည်။ ကျောင်းကော်မတီအဖွဲ့သည်လည်း ကျေးရွာရှိ စာသင်ကျောင်းကိစ္စများနှင့် ပတ်သက်၍ မြို့နယ်ပညာရေးမှူးရုံးနှင့် ချိတ်ဆက်ကာလုပ်ဆောင်ပေးပါသည်။ အရံမီးသတ်အဖွဲ့ဝင်များသည်လည်း ကျေးရွာရှိ မီးဘေးအန္တရာယ်များကို နှိုးဆော်ပေးပြီး ကြိုတင်ကာကွယ်မှုများကိုလည်း ပိုင်းဝန်းလုပ်ဆောင်ပေးသည်။

၁၆။ လူမှုစီးပွားအဆင့်သတ်မှတ်ခြင်းဇယား

လူမှုစီးပွား အဆင့်သတ်မှတ်ခြင်းဇယား

ကျေးရွာအမည် - လှောင်ချောင်း

ရက်စွဲ - ၃၀. ၁၁. ၂၀၁၆

စံနှုန်း သတ်မှတ်ချက်များ	ချမ်းသာပြည့်စုံ	အလယ်အလတ်	နှမ်းပါး	မသန်စွမ်း
အိမ်ထောင်စု	၂၅	၅၅	၁၉၀	၅
အိမ်အခြေအနေ	ပစ်၊ သွပ်စို၊ အုတ်တင်	သွပ်စို၊ ဝါး	ဝါးအုတ်စို	ဝါးအုတ်စို
မြေယာပိုင်ဆိုင်မှု	၂၆၀ ဧက	၁၅၀ ဧက	၆၀ ဧက	၁၅ ဧက
ကျွဲ၊ နွားပိုင်ဆိုင်မှု	၀၅၀	၈၀	၄၀	၁၅
ဝက်ပစ္စည်းပိုင်ဆိုင်မှု	၁၅၀	၅၅	၂၅	၀၈
နှစ်ပါတ်လည်ခန့်မှန်းဝင်ငွေ(ပျမ်းမျှ)	၀၅၀ ဘိဒုံ	၉၀ ဘိဒုံ	၈၀ ဘိဒုံ	၅၀ ဘိဒုံ
ဝမ်းစာလုံလုံအခြေအနေ	မိုဏ်	လုံလောက်	မလုံလောက်	မလုံလောက်
အခြားပိုင်ပိုင်မှု	ဗြဲဝင်၊ နွား၊ ဂျှါ	ဗြဲဝင်၊ နွား၊ ဂျှါ	ဗြဲဝင်၊ နွား	ဗြဲဝင်၊ နွား

ဆွေးနွေးသူ။

■ ဦးလှစောစော

နေရာ။

■ ဘဦးတော်မြတ်၊ ဇွဲကင်း၊ လှောင်ချောင်း၊ လှောင်ချောင်း

၁၇။ လူမှုစီးပွားအဆင့်သတ်မှတ်ခြင်းဇယားသုံးသပ်ချက်

ညောင်ချောင်းကျေးရွာတွင် ချမ်းသာပြည့်စုံသော အိမ်ထောင်စု (၂၅)စု၊ အလယ်အလတ်အိမ်ထောင်စု (၈၅)စု ၊ ဆင်းရဲနွမ်းပါးသော အိမ်ထောင်စု (၁၉၀)စုနှင့်မသန်စွမ်း (၅)စုရှိပါသည်။

ချမ်းသာပြည့်စုံသော အိမ်ထောင်စုများသည် သစ်၊သွပ်မိုး၊အုတ်တက်အိမ်များကို ပိုင်ဆိုင်ကြသည်။ လယ်ထွန်စက်နှင့် စက်လှေပိုင်ဆိုင်မှုများရှိသည်။ ကြက်၊ ဝက်စသော တိရစ္ဆာန်များလည်း ပိုင်ဆိုင်ကြသည်။ ဆန်စပါးဝမ်စာတစ်နှစ်ပတ်လုံးစားသုံးရန် ဖူလုံမှုရှိသည့်အပြင် ပို၍ရောင်းရသည်။

အလယ်အလတ်အိမ်ထောင်စုများသည် သွပ်မိုး၊ဝါးအိမ်များကို ပိုင်ဆိုင်ကြသည်။ လယ်ဧက အနည်းငယ်ပိုင်ဆိုင်မှုရှိသောကြောင့် လုံလောက်ရုံမျှသာဖြစ်သည်။

ဆင်းရဲနွမ်းပါးသော အိမ်ထောင်စုများတွင် ဝါးအိမ်နှင့် အုန်းခနိမိုးအိမ်များကို ပိုင်ဆိုင်ကြသည်။ လယ်နှင့်အခြား ပိုင်ဆိုင်မှုများမရှိသောကြောင့် အခြားသူများထံတွင် အငှားလိုက်ခြင်းများကို လုပ်ကိုင်ကြသည်။

မသန်စွမ်းသော အိမ်ထောင်စုများတွင်ဝါး၊အုန်းမိုး အိမ်များကိုပိုင်ဆိုင်ကြသည်။ လယ်နှင့် အခြားပိုင်ဆိုင်မှုများ အရှိသောကြောင့် အခြားသူများထံတွင် အငှားလိုက်ခြင်းများကို လုပ်ကိုင်ကြသည်။

၁၉။ ကျား/ မရေးရာ ပင့်ကူအိမ်သုံးသပ်ချက်

ကျား/မရေးရာပင့်ကူအိမ်ဖယားအရ ညောင်ချောင်းကျေးရွာရှိ အမျိုးသားနှင့် အမျိုးသမီးတို့၏ ဝင်ငွေရရှိမှု၊ ဆုံးဖြတ်ချက်ချနိုင်မှု၊ ပညာရေးလက်လှမ်းမီမှု၊ အလုပ်အကိုင်အခွင့်အလမ်း၊ အစည်းအဝေးတက်ရောက်မှု၊ ဘေးကင်းလုံခြုံမှု၊ ကျန်းမာရေးလက်လှမ်းမီမှု၊ အိမ်မှုကိစ္စဆောင်ရွက်မှု စသည့်အချက်များကို နှိုင်းယှဉ် လေ့လာသုံးသပ် ကြည့်ရာတွင် ပညာရေးလက်လှမ်းမီမှုနှင့် ကျန်းမာရေးလက်လှမ်းမီမှုတို့တွင် အမျိုးသားနှင့် အမျိုးသမီး တန်းတူညီမျှသော်လည်း အိမ်မှုကိစ္စဆောင်ရွက်မှုတွင် အမျိုးသမီးထုသည် အမျိုးသားများထက် သာလွန်ပါသည်။ ဝင်ငွေရရှိမှု၊ ဆုံးဖြတ်ချက်ချနိုင်မှု၊ အလုပ်အကိုင်အခွင့်အလမ်း၊ အစည်းအဝေး တက်ရောက်မှု၊ ဘေးကင်းလုံခြုံမှုတို့တွင် အမျိုးသမီးများသည် အမျိုးသားများလောက် အခွင့်အရေး ပြည့်ပြည့်ဝဝ မရရှိနိုင်သေးကြောင်းသုံးသပ်တွေ့ရှိသည်။

၂၀။ ကော်မတီဝင်များရွေးချယ်ခြင်းနှင့် ကျေးရွာဖွံ့ဖြိုးရေးအစီအစဉ်ဆောင်ရွက်မှုမှတ်တမ်းခါတ်ပုံများ



၂၁။ ကျေးရွာအချက်အလက် (ပုံစံ-၁)

ပုံစံ - ၈ - ၁ ကျေးရွာအခြေခံအချက်အလက်များ (Form PC 1)

လယ်ဥယျာဉ်နှင့် ကျေးရွာတစ်ရွာသို့ ပထမဆုံးမိတ်ဆက်ခရီး သွားရောက်သောအခါ လူထုစည်းရုံးရေးမှူးသည် ကျေးရွာခေါင်းဆောင်များအား ကျေးရွာအချက်အလက်များကို မေတ္တာရပ်ခံ၍ တောင်းခံရသည်။ ဤအချက်အလက်များကို စီမံကိန်းမိတ်ဆက်အစည်းဝေးပတ်ဝင်ပီတောင်းခံရမည်။ စီမံကိန်းမိတ်ဆက်အစည်းဝေးတွင် လူထုစည်းရုံးရေးမှူးသည် ဤအချက်အလက်များအား စစ်ဆေးပြီး မှန်ကန်အောင်ပြုလုပ်ရမည်။ ပြီးနောက်တွင် လူထုစည်းရုံးရေးမှူးမှ သတင်းအချက်အလက်ထိသို့ Tablets မှ တဆင့် ဖြည့်သွင်းရမည်။

ကျေးရွာအုပ်ချုပ်ရေးမှူး အမည် (မှ.မှ.မှ.)	ကျေးရွာအုပ်ချုပ်ရေးမှူး၏ ဝန်နံပါတ်	လူထုစည်းရုံးရေးမှူး၏ အမည်
၉.၂၅.၀၆၂	၁၅.၄၄၂၇၇၂၃၃၇	
ပြည်နယ်တိုင်းဒေသကြီး (မှ.မှ.မှ.) ပြို့နယ် - ၅၂၁	ကျေးရွာအုပ်စု ၈၃၁၁၉၅၇၇၇/ကျေးရွာ - ၈၃၁၁၉၅၇၇၆	

လူမျိုးစု	အိမ်ထောင်စုအရေအတွက်	ကိုးကွယ်သည့်ဘာသာ	အိမ်ထောင်စုအရေအတွက်
လူမျိုးစု (၁) - ၇၆၉	၂၄၂	ဘာသာ (၁) - ၇၆၉	၂၄၂
လူမျိုးစု (၂) -----		ဘာသာ (၂) -----	
လူမျိုးစု (၃) -----		ဘာသာ (၃) -----	
လူမျိုးစုရော -----		ဘာသာရော -----	
	အရေအတွက်		
မသန်စွမ်းသူများ	၃	၂	၃
သက်ကြီးရွယ်အိုများ (၆၅ နှစ် နှင့် အထက်)	၄၅	၃၀	၇၅
စစ်ဘေးရှောင်			

	အမျိုးသား (အရေအတွက်)	အမျိုးသမီး (အရေအတွက်)
လူဦးရေ		
လူမျိုးစု (၁) - ၇၆၉	၆၆၂	၅၂၀
လူမျိုးစု (၂) -----		
လူမျိုးစု (၃) -----		
အိမ်ထောင်ဦးစီး	၃၂၁	၃၂၁

(ခ) အခြေခံအဆောက်အအုံ အသုံးအဆောင်များ

စာသင်ကျောင်း	အမှတ် ဖြစ်ပါ	ကျန်းမာရေး	အမှတ် ဖြစ်ပါ	ဘာသာရေး အဆောက်အအုံများ	အမှတ် ဖြစ်ပါ
အထက်တန်းကျောင်း	<input type="checkbox"/>	ဆေးရုံ	<input checked="" type="checkbox"/>	စေတီ	<input checked="" type="checkbox"/>
အလယ်တန်းကျောင်း	<input type="checkbox"/>	ကျန်းမာရေးဌာန	<input checked="" type="checkbox"/>	ဘုန်းကြီးကျောင်း	<input checked="" type="checkbox"/>
မူလတန်းကျောင်း	<input checked="" type="checkbox"/>	ကျန်းမာရေးဌာနခွဲ	<input type="checkbox"/>	ဟိန္ဒူဘုရားကျောင်း	<input type="checkbox"/>
ပျဉ်းကျောင်း	<input type="checkbox"/>	ဆေးပေးခန်း	<input checked="" type="checkbox"/>	ရေစိမ့်ယာန်ကျောင်း	<input type="checkbox"/>
အခြား	<input type="checkbox"/>	အခြား	<input type="checkbox"/>	ဗလီ	<input type="checkbox"/>
	<input checked="" type="checkbox"/>			အခြား	<input type="checkbox"/>

(ဂ) ကျွမ်းကျင်သူများမှတ်တမ်း (ကျေးရွာတွင်နေထိုင်သော သို့မဟုတ် တခြားရွာမှလာရောက်သော ကျွမ်းကျင်သူများ)

(၁) စာသင်ကျောင်း			(၂) ကျန်းမာရေး			(၃) လက်မှုပညာရှင်		
	ရွာတွင်နေထိုင်သူ	အခြားရွာမှသူ		ရွာတွင်နေထိုင်သူ	အခြားရွာမှသူ		ရွာတွင်နေထိုင်သူ	အခြားရွာမှသူ
မူလတန်းပြဆရာ/မ	<input checked="" type="checkbox"/>	<input checked="" type="checkbox"/>	ဆရာဝန်	<input type="checkbox"/>	<input type="checkbox"/>	လက်သမား	<input checked="" type="checkbox"/>	<input checked="" type="checkbox"/>
အထက်တန်းပြဆရာ/မ	<input type="checkbox"/>	<input type="checkbox"/>	လက်ထောက်ကျန်းမာရေးမှူး	<input type="checkbox"/>	<input type="checkbox"/>	ပန်းချီ	<input checked="" type="checkbox"/>	<input checked="" type="checkbox"/>
အလယ်တန်းပြဆရာ/မ	<input checked="" type="checkbox"/>	<input checked="" type="checkbox"/>	အမျိုးသမီးကျန်းမာရေးဆရာမ	<input type="checkbox"/>	<input checked="" type="checkbox"/>	လျှပ်စစ်ကျွမ်းကျင်စီးသမား	<input type="checkbox"/>	<input type="checkbox"/>
မူကြံဆရာ/မ	<input type="checkbox"/>	<input type="checkbox"/>	သားမွေးဆရာမ	<input type="checkbox"/>	<input type="checkbox"/>	ရေပိုက်သွယ်သူ	<input type="checkbox"/>	<input type="checkbox"/>
အခြား	<input type="checkbox"/>	<input type="checkbox"/>	ပြည်သူ့ကျန်းမာရေးလှ	<input type="checkbox"/>	<input type="checkbox"/>	စက်ပြင်ဆရာ	<input checked="" type="checkbox"/>	<input checked="" type="checkbox"/>
မှတ်ချက်				မှတ်ချက်				

(ဃ) ကျေးရွာသို့ ရောက်ရှိနိုင်သည့် လမ်းအခြေအနေ / ကျေးရွာတစ်ရွာသည် ၎င်း၏ ကျေးရွာအုပ်စုနှင့် ဆက်သွယ်ထားသော လမ်းအခြေအနေ (အောက်ပါတို့ကိုပိုင်ပါ)

ကျောက်ကြမ်းလမ်း: ကတ္တရာလမ်း: ကွန်ကရစ်လမ်း: မော်တော်ဆိုင်ကယ်လမ်း:
 ကျောက်ခင်းလမ်း: မြေသားလမ်း: လူသွားလမ်း: အခြား: _____

(င) ကျေးရွာဖွံ့ဖြိုးမှုစီမံချက်

- (၁) လူထုပဟိုပြုစီမံကိန်းမစတင်မှီ ဤကျေးရွာတွင်ကျေးရွာဖွံ့ဖြိုးမှု စီမံချက်ရှိခဲ့ပါသလား? ပိုင်ပါ
ရှိပါသည်/မရှိပါ/မသိပါ
- (၂) ရှိခဲ့ပါလျှင် ဤစီမံချက်ကို မည်သည့် ခုနှစ်တွင်ပြင်ဆင်ခဲ့ပါသနည်း? နှစ်-----/မသိပါ
- (၃) ဤစီမံချက်ကို ခြုံ့နယ်မှအတည်ပြုခဲ့ပါသလား? ပြုခဲ့ပါသည်/မပြုခဲ့ပါ /မသိပါ

(စ) ဓနိအကူအပေး

- (၁) ဤကျေးရွာ၏ပဟိုမှ ၎င်းကျေးရွာအုပ်စု၏ပဟိုအထိ ဓနိခိုင်မည်မျှကွာဝေးသနည်း? မိုင်: ၀.၁ / မသိပါ
- (၂) ဤကျေးရွာမှ ၎င်းကျေးရွာအုပ်စုပဟိုအထိ သွားလာရာတွင်ကြာမြင့်သည့်အချိန်၊

ခြောက်သွေ့ရာသီတွင်ကြာချိန်: _____ ယော်လာရီ/မော်တော်ဆိုင်ကယ်/ခြေလျှင်/လား/မော်တော်ဘုတ်/
 အခြား: _____

မိုးရာသီတွင်ကြာချိန်: _____ ယော်လာရီ/မော်တော်ဆိုင်ကယ်/ခြေလျှင်/လား/မော်တော်ဘုတ်/
 အခြား: _____

(ဆ) ပတ်ဝန်းကျင်ဆိုင်ရာ သဘာဝဘေးအန္တရာယ်

ဤကျေးရွာတွင် ရေကြီးခြင်းကဲ့သို့ သဘာဝဘေးအန္တရာယ်ကျရောက်မှုခြင်း ရှိပါသလား။
 မရှိပါ ရှိပါသည် ရိုလျှင်ဖော်ပြပါ ၂၀၁၄, ၂၀၁၅, ၂၀၁၆ ခုနှစ်၊ ကျေးရွာဖွံ့ဖြိုးရေးအဖွဲ့

(ခ) ကျေးရွာတွင် ခွဲစည်းထားသော အဖွဲ့အစည်းများ လူထုထုတ်ပြန်စီမံကိန်းမတိုင်မီ ဤကျေးရွာတွင် ကျေးရွာဖွံ့ဖြိုးရေးအတွက် အစိုးရ (သို့) ရွာသားများကိုယ်တိုင်(သို့) စီမံကိန်းတစ်ခုခုမှ ခွဲစည်းထားသည့် အဖွဲ့အစည်းများရှိပါသလား။

- (၁) ----- ဗဒုံမြို့ -----
- (၂) ----- -----

ကျေးရွာခေါင်းဆောင်

အမည်

Tham Win

ဦးသန်းဝင်း

ပြည်ထောင်စုအဖွဲ့ဝင်အဖြစ် အသိပြုရန်

လက်မှတ်

၀၃.၉ ၃၀.၁၁.၇၀၁၆

လူထုစည်းရုံးရေးမှူး

အမည်

ဦးစင်စင်ကျော်

လက်မှတ်

[Signature]

၀၃.၉ ၃၀.၁၁.၇၀၁၆

၂၂။ စီမံကိန်းစက်ဝန်းအချိန်ဇယား (ပုံစံ-၂)

ပုံစံ - ၈ - ၂ - စီမံကိန်းစက်ဝန်းအချိန်ဇယား (PC 2)

လမ်းညွှန်ရွက်၊ သက်ဆိုင်ရာလူထုစည်းရုံးရေးမှူး/လက်ထောက်နည်းပညာနည်းပညာမှူးများမှ စီမံကိန်းစက်ဝန်းအဆင့်တစ်ခုစီပြီးစီးတိုင်း ကျေးရွာနှင့် ကျေးရွာအုပ်စုအတွက် ဤပုံစံကို ဖြည့်သွင်းရမည်။						
စည်းရုံးရေးမှူး/ဝန်ထမ်း အမည် - <u>ဒီအယ်အေကျွန်</u>						
နေ့စွဲ - ၃၀.၁၁.၂၀၁၆				စက်ဝန်းအားအမှတ်ခြစ်ပါ <input type="checkbox"/> စက်ဝန်း(၁) <input type="checkbox"/> စက်ဝန်း(၂) <input checked="" type="checkbox"/> စက်ဝန်း(၃) <input type="checkbox"/> စက်ဝန်း (၄)		
ပြည်နယ်/တိုင်း - <u>ဧရာဝတီ</u>		မြို့နယ် - <u>ဒဂုံ</u>		ကျေးရွာအုပ်စု - <u>ညောင်ရွှေတောင်</u>		ကျေးရွာ - <u>ညောင်ရွှေတောင်</u>

စီမံကိန်းဆောင်ရွက်မှုအဆင့်များ	နေ့စွဲ		အစည်းအဝေးတွင်တက်ရောက်သူအရေအတွက်			
	စတင်သည့်နေ့	ပြီးဆုံးသည့်နေ့	အမျိုးသားအရေအတွက်	အမျိုးသမီးအရေအတွက်	အိမ်ထောင်စုအရေအတွက်	လူမျိုးစုတက်ရောက်သူအရေအတွက်နှင့် လူမျိုးစုအမည်
၁။ ကျေးရွာစီမံကိန်း မိတ်ဆက်အစည်းအဝေး	၃၀.၁၁.၂၀၁၆	၃၁.၁၁.၂၀၁၆	၇၈	၅၇	၁၃၅	ဧရာဝတီ
၂။ ကျေးရွာဖွံ့ဖြိုးရေး စီမံချက်ရေးဆွဲခြင်းအစည်းအဝေး	၀၁.၁၂.၂၀၁၆	၀၁.၁၂.၂၀၁၆	၇၈	၅၇	၁၃၅	ဧရာဝတီ
၃။ ကျေးရွာအုပ်စု လုပ်ငန်းဆုံးဖြတ်ချက်ချသည့်အစည်းအဝေး	၂.၁၂.၂၀၁၆	၂.၁၂.၂၀၁၆	၆	၄	၁၀	ဧရာဝတီ
၄။ မြို့နယ်အဆင့် စီမံကိန်းရေးဆွဲရေးနှင့် အကောင်အထည်ဖော်ရေးကော်မတီ၏ စီမံကိန်း သုံးသပ်မှုအစည်းအဝေး	၂၆.၂.၂၀၁၇	၂၆.၂.၂၀၁၇	မလို	မလို	မလို	မလို
၅။ မြို့နယ် စီမံကိန်းရေးဆွဲရေးနှင့် အကောင်အထည်ဖော်ရေး ကော်မတီ၏ဆုံးဖြတ်ချက်ကို ရွာသို့ အသိပေးအကြောင်းကြားသည့် အစည်းအဝေး	၀၉.၄.၂၀၁၇	၁၉.၄.၂၀၁၇	၁၅	၁၈	၄၃	ဧရာဝတီ
၆။ စီမံကိန်းလုပ်ငန်းခွဲစီမံချက်ရေးဆွဲခြင်းအစည်းအဝေး	၂၀.၄.၂၀၁၇	၂၀.၄.၂၀၁၇	၂၈	၂၀	၄၈	ဧရာဝတီ
၆.၁။ စီမံကိန်းလုပ်ငန်း အကောင်အထည်ဖော်ရေးအစီအစဉ် ရေးဆွဲခြင်း	၂၄.၄.၂၀၁၇	၂၅.၄.၂၀၁၇	၀၇	၀၅	၃၂	ဧရာဝတီ

၁.၂။ ယယ်လူရေးအစီအစဉ် ရေးဆွဲခြင်း	၂၉.၄.၂၀၁၇	၂၉.၄.၂၀၁၇	၂၀	၁၈	၃၈	ဧရာဝတီ
၆.၃။ သတ္တုအောက်ကျယ် လျှောက်အစီအစဉ် ရေးဆွဲခြင်း	၂၉.၄.၂၀၁၇	၂၉.၄.၂၀၁၇	၂၀	၁၈	၃၈	ဧရာဝတီ
၆.၄။ မြင်/ထိန်းအစီအစဉ် ရေးဆွဲခြင်း	၃၀.၄.၂၀၁၇	၃၀.၄.၂၀၁၇	၉	၅	၁၄	ဧရာဝတီ
၇။ စီမံကိန်းလုပ်ငန်းခွဲ တိုးတက်မှု စောင့်ကြည့်အစည်းအဝေး						
၇.၁။ အစည်းအဝေး ပထမအကြိမ်	၅.၅.၂၀၁၇	၅.၅.၂၀၁၇	၅၀	၂၈	၇၈	ဧရာဝတီ
၇.၂။ အစည်းအဝေး ဒုတိယအကြိမ်	၂၅.၅.၂၀၁၇	၂၅.၅.၂၀၁၇	၆၂	၄၁	၁၀၃	ဧရာဝတီ
၇.၃။ အစည်းအဝေး တတိယအကြိမ်	၂၅.၇.၂၀၁၇	၃၁.၇.၂၀၁၇	၄၈	၃၅	၈၃	ဧရာဝတီ
၈။ စီမံကိန်းလုပ်ငန်းခွဲ အပြီးသတ်စစ်ဆေးခြင်းအစည်းအဝေး						
၉။ လူထုစစ်ဆေးခွဲအစည်းအဝေး						

၂၃။ ကျေးရွာဖွံ့ဖြိုးရေးဦးစားပေးအစီအစဉ် (ပုံစံ-၃)

ပုံစံ - ၀ - ၃ ကျေးရွာဖွံ့ဖြိုးရေး ဦးစားပေးအစီအစဉ် (Form PC 3)

လယ်ဥယျာဉ်မှူး၏ အဆင့်(၃) ကျေးရွာဖွံ့ဖြိုးရေးမှူးချက်အစည်းအဝေး ပြီးဆုံးသောအခါ ကျေးရွာစီမံကိန်း အထောက်အကူပြု
ကော်မတီသည် လူထုစည်းရုံးရေးမှူးအကူအညီဖြင့် ဤပုံစံကိုပြည့်စုံအောင် ဖြည့်သွင်းရမည်။

လူထုစည်းရုံးရေးမှူး/ဝန်ထမ်း အမည် - မိုး တွင်း ဘွဲ့ဝါ လာကျား ခင်

နေ့စွဲ ၁. ၁၂ - ၂၀၁၆ စက်ဝန်းအား အမှတ်ခြစ်ပါ (✓) စက်ဝန်း(၁)
 စက်ဝန်း(၂) စက်ဝန်း(၃) စက်ဝန်း(၄)

ပြည်နယ်/တိုင်း ၇ (၇) (၉) မြို့နယ် ၄၁၆ ကျေးရွာအုပ်စု ကျေးရွာ - ကောင်းကျင် ကျေးရွာ ကျောင်းကျင်

က။ အခက်အခဲအတားအဆီးများအားဆွေးနွေးခြင်း - ယခုလက်ရှိအခြေအနေတွင် ဤကျေးရွာဖွံ့ဖြိုးတိုးတက်ရေးအတွက်
အဓိက အခက်အခဲအတားအဆီးများသည် မည်သည့်များဖြစ်ပါသနည်း။ (အမျိုးသား/သမီး အနည်းဆုံးအခက်အခဲ ၅ ခုစီဖော်ပြပါ)

အမျိုးသား အဖွဲ့မှ တင်ပြသောအခက်အခဲအတားအဆီးများ		အမျိုးသမီး အဖွဲ့မှတင်ပြသောအခက်အခဲအတားအဆီးများ	
၁	မိုးတွင်း ဘွဲ့ဝါ လာကျား ခင်	၁	စာသင်ကျောင်း မရှိ
၂	စာသင်ကျောင်း မရှိ	၂	မိုးတွင်း ဘွဲ့ဝါ လာကျား ခင်
၃	ကန်စိုက်ရေး မြေယာ မရှိ	၃	ကန်စိုက်ရေး မြေယာ မရှိ
၄		၄	
၅		၅	

ခ။ မျှော်မှန်းခြင်း - နောင်လာမည့် (၅) နှစ် အတွင်း ကျေးရွာဖွံ့ဖြိုးရေး မျှော်မှန်းလျာထားချက်များအား တင်ပြပါ။

အမျိုးသားအဖွဲ့မှ တင်ပြသောမျှော်မှန်းချက်များ		အမျိုးသမီးအဖွဲ့မှ တင်ပြသောမျှော်မှန်းချက်များ	
၁	ရွာတွင် လမ်း မြေယာ စီစဉ်	၁	စာသင်ကျောင်း တိုးချဲ့ စေ
၂	စာသင်ကျောင်း တိုးချဲ့ စေ	၂	ရွာတွင် လမ်း မြေယာ စီစဉ်
၃	ကန်စိုက်ရေး မြေယာ စီစဉ်	၃	ကန်စိုက်ရေး မြေယာ စီစဉ်
၄		၄	
၅		၅	

ဂ။ လူထုစီမံကိန်း၏ လာမည့် (၃) နှစ်အတွက် အကျိုးဝင်သော ဦးစားပေး ဖွံ့ဖြိုးတိုးတက်မှု လုပ်ငန်း အစီအစဉ်များအားဖော်ပြပါ။

အဆင့်	ကျေးရွာအတွက် ဦးစားပေး ဖွံ့ဖြိုးတိုးတက်မှု လုပ်ငန်းစဉ်များ	အဆိုပြုသူ (အမျိုးသားများ/ အမျိုးသမီးများ/အမျိုးသား+ အမျိုးသမီး)	ခန့်မှန်းကုန်ကျ စရိတ်	အကျိုးခံစားခွင့်ရှိသူ ခန့်မှန်းခြေ အရေ အတွက်
၁	ရွာတွင် လမ်း မြေယာ စီစဉ်	က + ၁၀		၂၄၂၇
၂	စာသင်ကျောင်း တိုးချဲ့ စေ	က + ၁၀		၂၆၁
၃	ကန်စိုက်ရေး မြေယာ စီစဉ်	က + ၁၀		၂၄၂၇
၄				
၅				



ဃ၊ လူထုစီမံကိန်း၏ လာမည့် (၃) နှစ်အတွက်အကျုံးမဝင်သော ဦးစားပေး ဖွံ့ဖြိုးတိုးတက်မှု လုပ်ငန်း အစီအစဉ်များအားဖော်ပြပါ။

အဆင့်	ကျေးရွာအတွက် ဦးစားပေး ဖွံ့ဖြိုး တိုးတက်မှု လုပ်ငန်းစဉ်များ	အဆိုပြုသူ (အမျိုးသားများ/ အမျိုးသမီးများ/အမျိုးသား+ အမျိုးသမီး)	အခန်းကဏ္ဍ
၁	ဘာသာရေး အဆောက်အအုံ	၈+၈	
၂	ချွေ့ချွေ့ စစ်ဆေးကုသခြင်း	၈+၈	
၃	ငါးပုရွက်လှံ အညစ်အကြေး	၈+၈	
၄			
၅			

ဥက္ကဋ္ဌ ၊ ကျေးရွာစီမံကိန်းအထောက်အကူပြုကော်မိတီမှ အတည်ပြုသည်။

အမည် ဦးလှစောကောင် လက်မှတ် [Signature] နေ့စွဲ ၁၅.၂၀၁၆

၂၄။ ကျေးရွာအုပ်စုစီမံကိန်းလုပ်ငန်းခွဲရွေးချယ်ခြင်း (ပုံစံ-၄)

ပုံစံ-၄-၁ ကျေးရွာအုပ်စုစီမံကိန်းလုပ်ငန်းခွဲရွေးချယ်ခြင်းပုံစံ

ကျေးရွာအုပ်စု	အောက်ကွက်အမှတ်	အကျယ်ပိုင်း	အကျယ်ပိုင်း	အကျယ်ပိုင်း	အကျယ်ပိုင်း	စီမံကိန်းအမျိုးအစား			စီမံကိန်းအမျိုးအစား
						အကျယ်ပိုင်း	အကျယ်ပိုင်း	အကျယ်ပိုင်း	
ကျေးရွာအုပ်စု	အောက်ကွက်အမှတ်	အကျယ်ပိုင်း	အကျယ်ပိုင်း	အကျယ်ပိုင်း	အကျယ်ပိုင်း	အကျယ်ပိုင်း	အကျယ်ပိုင်း	အကျယ်ပိုင်း	စီမံကိန်းအမျိုးအစား
ကျေးရွာအုပ်စု	အောက်ကွက်အမှတ်	အကျယ်ပိုင်း	အကျယ်ပိုင်း	အကျယ်ပိုင်း	အကျယ်ပိုင်း	အကျယ်ပိုင်း	အကျယ်ပိုင်း	အကျယ်ပိုင်း	စီမံကိန်းအမျိုးအစား
ကျေးရွာအုပ်စု	အောက်ကွက်အမှတ်	အကျယ်ပိုင်း	အကျယ်ပိုင်း	အကျယ်ပိုင်း	အကျယ်ပိုင်း	အကျယ်ပိုင်း	အကျယ်ပိုင်း	အကျယ်ပိုင်း	စီမံကိန်းအမျိုးအစား

ကျေးရွာအုပ်စုစီမံကိန်းအဖွဲ့ဝင်များအဖို့
 မြို့နယ်စီမံကိန်းဦးစီးဌာန၊ ဝန်ကြီးဌာန၊ ဝန်ကြီးရုံး၊ ဝန်ကြီးရုံး၊ ဝန်ကြီးရုံး၊ ဝန်ကြီးရုံး၊ ဝန်ကြီးရုံး

၂၅။ အစည်းအဝေးမှတ်တမ်းများ

စိုက်ပျိုးရေး၊ မွေးမြူရေးနှင့် ဆည်မြောင်းဝန်ကြီးဌာန

ကျေးလက်ဒေသဖွံ့ဖြိုးတိုးတက်ရေး ဦးစီးဌာန

လူထုဗဟိုပြုစီမံကိန်း (တတိယနှစ်)

ပထမအကြိမ် ကျေးရွာစီမံကိန်းမိတ်ဆက်စည်းဝေး အစည်းအဝေးမှတ်တမ်း

၂၀၁၆ခုနှစ် နိုဝင်ဘာလ၊ (၃၀)ရက်နေ့တွင် အမ်းမြို့နယ် ကျေးလက်ဒေသဖွံ့ဖြိုးတိုးတက်ရေး ဦးစီးဌာနမှ အကောင်အထည်ဖော်ဆောင်ရွက်နေသော လူထုဗဟိုပြုစီမံကိန်း (တတိယနှစ်)မိတ်ဆက်စည်းဝေး ကို ညောင်ချောင်း ကျေးရွာအုပ်စု၊ ညောင်ချောင်းကျေးရွာရှိ ဘုန်းတော်ကြီးကျောင်း၌ နံနက် ၁၁နာရီအချိန်တွင် ပြုလုပ်ကျင်းပခဲ့ပါသည်။

တက်ရောက်သူများ

(၁) ဦးမြင့်စိုး

(၂) ဦးခင်မောင်သိန်း (၂)

(၃) ဦးမင်းမင်းထွန်း

(၄) ဦးရဲဝေယံ

ကျေးရွာမှ တက်ရောက်လာသော ကျား (၄၇)၊ မ (၄၃)ဦး စုစုပေါင်း (၉၀)ဦးတက်ရောက်ခဲ့ပါသည်။

ရည်ရွယ်ချက်

လူထုဗဟိုပြုစီမံကိန်း (တတိယနှစ်) အောင်မြင်စွာ အကောင်အထည်ဖော် ဆောင်ရွက်နိုင်ရန်နှင့် လူမှုဆန်းစစ်မှုများပြုလုပ်နိုင်ရန်ရည်ရွယ်ပါသည်။

ဆွေးနွေးချက်များ

ပထမဦးစွာ အစည်းအဝေးအစီအစဉ်များကို ပြောကြားပြီး လူထုစည်းရုံးရေးမှူး ဦးမြင့်စိုးမှ လူထုဗဟိုပြုစီမံကိန်း ရည်ရွယ်ချက်တွင် ကျေးလက်နေပြည်သူတို့၏ဘဝ စွမ်းဆောင်ရေမြှင့်တင်ပေး ရန်ဖြစ်ပြီး လူထုကိုယ်တိုင် ပူးပေါင်းပါဝင်မှသာ စီမံကိန်းအောင်မြင်မည်ဖြစ်ကြောင်း၊ ၎င်းအပြင် လူထုဗဟိုပြုစီမံကိန်းသည် ဒီမိုကရေစီစနစ်သို့ အသွင်ကူးပြောင်းရာတွင် အဓိကအခန်းကဏ္ဍ မှ

ပါဝင်ကြောင်း၊ ထို့ကြောင့် ပွင့်လင်းမြင်သာမှုကို အလေးထားကြောင်း အကျယ်တဝင့် ရှင်းပြခဲ့ပါသည်။ ထို့နောက် လူထုစည်းရုံးရေးမှူး ဦးမင်းမင်းထွန်းမှလည်း လုပ်ငန်းများ အကောင်အထည်ဖော်ဆောင်ရွက်ရာတွင် စီမံကိန်းစက်ဝန်းပါအတိုင်းအဆင့်လိုက် ဆောင်ရွက်ရမည်ဖြစ်ကြောင်း၊ စီမံကိန်းသည် လူမျိုးဘာသာမခွဲခြားဘဲ ကျား၊ မတန်းတူအခွင့်အရေးပေးထားကြောင်း၊ စီမံကိန်းကြောင့် တစ်စုံတစ်ခုနစ်နာဆုံးရှုံးမှုရှိခဲ့ပါက ဝေဖန်အကြံပြုတိုင်ကြားနိုင်ပါကြောင်း အသေးစိတ် ရှင်းလင်းပြောကြားခဲ့ပါသည်။

ထို့နောက် လက်ထောက်နည်းပညာမှူး ဦးရဲဝေယံမှ လုပ်ငန်းများ အကောင်အထည်ဖော် ဆောင်ရွက်ရာတွင်(၁၅)နှစ်အောက်ကလေးများအား အလုပ်ခိုင်းစေခြင်းမပြုလုပ်နိုင်ကြောင်း၊ လူမှုပတ်ဝန်းကျင်နှင့် သဘာဝပတ်ဝန်းကျင်ကို ထိခိုက်မှုမရှိအောင် စီမံကိန်းမှ အလေးထား စဉ်းစားပါကြောင်း၊ ချမှတ်ထားသော မူဘောင်အတိုင်း ဆောင်ရွက်မှသာလျှင် စီမံကိန်း အောင်မြင်မည်ဖြစ်ကြောင်း ရှင်းပြခဲ့ပါသည်။

ဆုံးဖြတ်ချက်

တက်ရောက်လာသော ကျေးရွာလူထုမှ ဒီမိုကရေစီစနစ်ကို အခြေခံပြီး လျှို့ဝှက်မဲစနစ်ဖြင့် ရွေးချယ်အတည်ပြုနိုင်ခဲ့ပြီး လူထုဆန်းစစ်မှုများကိုလည်း ပြုလုပ်နိုင်ခဲ့ပါသည်။

စေတနာ့ဝန်ထမ်းများ

(၁) ဦးမောင်မောင်တင်

(၂) ဒေါ်မတင်မြင့်

အစည်းအဝေးကို ညနေ (၃နာရီ ၅၀မိနစ်)တွင် အောင်မြင်စွာ ရုတ်သိမ်းခဲ့ပါသည်။

မှတ်တမ်းတင်သူ

ဦးခင်မောင်သိန်း - ၂

လူထုစည်းရုံးရေးမှူး

စိုက်ပျိုးရေး၊ မွေးမြူရေးနှင့် ဆည်မြောင်းဝန်ကြီးဌာန

ကျေးလက်ဒေသဖွံ့ဖြိုးတိုးတက်ရေး ဦးစီးဌာန

လူထုဗဟိုပြုစီမံကိန်း (တတိယနှစ်)

ကျေးရွာစီမံချက်ရေးဆွဲခြင်း အစည်းအဝေးမှတ်တမ်း

၂၀၁၆ခုနှစ်၊ ဒီဇင်ဘာလ (၁)ရက်နေ့

ညောင်ချောင်းကျေးရွာ

စည်းဝေးတက်ရောက်သူများ

(၁) ဦးမြင့်စိုး

(၂) ဦးခင်မောင်သိန်း (၂)

(၃) ဦးမင်းမင်းထွန်း

(၄) ဦးရဲဝေယံ

ကျေးရွာလူထု ကျား (၄၇)ဦး၊ မ (၄၃)ဦး စုစုပေါင်း (၉၀)ဦးတက်ရောက်ခဲ့ပါသည်။

ရည်ရွယ်ချက်

တတိယနှစ်လူထုဗဟိုပြုစီမံကိန်း လုပ်ငန်းခွဲများ အကောင်အထည်ဖော်ဆောင်ရွက်ရန် ရည်ရွယ်ပါသည်။

ဆွေးနွေးချက်

ပထမဦးစွာ အစည်းအဝေး၏ အစီအစဉ်များကို ပြောကြားပါသည်။ စီမံကိန်းစက်ဝန်း၊ စီမံကိန်း၏ ဦးတည်ချက်၊ ရည်ရွယ်ချက်များကို ပြောကြားခဲ့သည်။ စီမံကိန်း၏ အမည်မှာ လူထု ဗဟိုပြု စီမံကိန်းဖြစ်ပြီးကျေးလက်ဒေသဖွံ့ဖြိုးတိုးတက်ရေးဦးစီးဌာနမှ အကောင်အထည်ဖော် ဆောင်ရွက်လျက်ရှိကြောင်း၊ လုပ်ငန်းဆောင်ရွက်ရာတွင် ကျား/မတန်းတူ လုပ်အားခပေးချေရမည်ဖြစ်ကြောင်း၊ ကျေးရွာလူထုအားလုံး ပူးပေါင်းပါဝင်မှုရှိမှသာ အောင်မြင်မည်ဖြစ်ကြောင်း ဆွေးနွေးခဲ့ပါသည်။ ကော်မတီဝင်များ၏ လုပ်ငန်းတာဝန်များဝင်များကို ကျေးရွာလူထုသဘောတူညီချက်ဖြင့် ရွေးချယ်ဖွဲ့စည်းခဲ့ပါသည်။

ဆုံးဖြတ်ချက်

ကျေးရွာ၏ သဘောတူညီချက်များအရ အောက်ပါကော်မတီဝင်များနှင့် လုပ်ငန်းခွဲများကို ရွေးချယ်ဖွဲ့စည်းခဲ့ပါသည်။

- 1. ဦးစောလှအောင် - စီထောက်ဥက္ကဋ္ဌ
- 2. ဒေါ်မတင်အေး - စီထောက်ဥက္ကဋ္ဌ
- 3. ဦးမောင်မောင်တင် - စေတနာ့ဝန်ထမ်း
- 4. ဒေါ်မတင်အေး - စေတနာ့ဝန်ထမ်း
- 5. ဦးကျော်ဇံအောင် - စောင့်ကြည့်ကြီးကြပ်ရေး ဆပ်ကော်မတီ
- 6. ဒေါ်သိန်းညွန့်ကြည် - စောင့်ကြည့်ကြီးကြပ်ရေး ဆပ်ကော်မတီ
- 7. ဦးမောင်လှသန်း - ဝေဖန်အကြံပြုတိုင်ကြားဖြေရှင်းရေး ဆပ်ကော်မတီ
- 8. ဒေါ်အေးမြင့် - ဝေဖန်အကြံပြုတိုင်ကြားဖြေရှင်းရေး ဆပ်ကော်မတီ
- 9. ဦးအောင်မြင့်ဝင်း - ဝယ်ယူရေးဆပ်ကော်မတီ
- 10. ဒေါ်ဝေနိုင်မေ - ဝယ်ယူရေးဆပ်ကော်မတီ
- 11. ဦးမောင်သိန်းဝင်း - စာရင်းကိုင်
- 12. ဦးမောင်ဝေကြည် - လည်ပတ်ထိန်းသိမ်းရေး ဆပ်ကော်မတီ
- 13. ဒေါ်စိန်တင်ချေ - လည်ပတ်ထိန်းသိမ်းရေး ဆပ်ကော်မတီ

ကျေးရွာမှ သဘောတူရွေးချယ်ထားသော ဦးစားပေးလုပ်ငန်းများမှာ

၁. ရွာတွင်းလမ်းပြုပြင်ခြင်းလုပ်ငန်း

၂. စာသင်ကျောင်း တိုးချဲ့ခြင်းလုပ်ငန်းတို့ဖြစ်ပါသည်။

အစည်းအဝေးကို နေ့လည် ၁နာရီအချိန်တွင် ရုတ်သိမ်းခဲ့ပါသည်။

စိုက်ပျိုးရေး၊ မွေးမြူရေးနှင့် ဆည်မြောင်းဝန်ကြီးဌာန

ကျေးလက်ဒေသဖွံ့ဖြိုးတိုးတက်ရေး ဦးစီးဌာန

လူထုဗဟိုပြုစီမံကိန်း (တတိယနှစ်)

ကျေးရွာအုပ်စုလုပ်ငန်းခွဲများ ဆုံးဖြတ်ချက်ချသည့် အစည်းအဝေးမှတ်တမ်း

၂၀၁၆ခုနှစ် ဒီဇင်ဘာလ(၂)ရက်နေ့ နေ့လည် (၁၂)နာရီအချိန် ကျေးလက်ဒေသဖွံ့ဖြိုးတိုးတက်ရေး ဦးစီးဌာနမှ အကောင်အထည်ဖော်ဆောင်ရွက်လျက်ရှိသော လူထုဗဟိုပြုစီမံကိန်း (တတိယနှစ်) လုပ်ငန်းခွဲဆုံးဖြတ်ချက်ချသည့် အစည်းအဝေးကို ညောင်ချောင်းကျေးရွာအုပ်စု၊ ငရုပ်ခင်းကျေးရွာတွင် ပြုလုပ်ကျင်းပခဲ့ပါ သည်။

တက်ရောက်သူများ

(၁) ဦးမြင့်စိုး

(၂) ဦးခင်မောင်သိန်း (၂)

(၃) ဦးမင်းမင်းထွန်း

(၄) ဦးရဲဝေယံ

ကျေးရွာအုပ်စုမှ တက်ရောက်လာသော ကော်မတီဝင်များမှာ ကျား (၆)၊ မ (၄)ဦး စုစုပေါင်း

(၁၀)ဦးတက်ရောက်ခဲ့ပါသည်။

ရည်ရွယ်ချက်

ကျေးရွာအုပ်စုအဆင့် ကော်မတီဖွဲ့စည်းခြင်းနှင့် လူထုဗဟိုပြုစီမံကိန်း တတိယနှစ်လုပ်ငန်းခွဲများ အား လုပ်ငန်းအပေါ်မူတည်ပြီး ရန်ပုံငွေခွဲဝေခြင်း လုပ်ငန်းခွဲများ အကောင်အထည်ဖော်ဆောင်ရွက်နိုင် ရန်ရည်ရွယ်ပါသည်

ဆွေးနွေးချက်

လူထုစည်းရုံးရေးမှူး ဦးမြင့်စိုးမှ ကျေးလက်ဒေသ ဖွံ့ဖြိုးတိုးတက်ရေးဦးစီးဌာနမှ အကောင်အထည်ဖော် ဆောင်ရွက်နေသော လူထုဗဟိုပြုစီမံကိန်း (တတိယနှစ်) ထောက်ပံ့ငွေများသည် အုပ်စုလူဦးရေအပေါ်မူတည်ပြီး ရရှိသည့်အတွက် အုပ်စုဖွံ့ဖြိုးရေးအတွက်သာ ရည်ရွယ်ကြောင်း၊ အများသဘောတူဖြစ်ရန်လိုအပ်ကြောင်း

ထို့ကြောင့် အုပ်စုကော်မတီရွေးချယ်ရာတွင်လည်း လျှို့ဝှက်မဲစနစ်ဖြင့် ရွေးချယ်ရမည်ဖြစ်ကြောင်း ၎င်းတို့လုပ်ဆောင်ရမည့် လုပ်ငန်းတာဝန်များအကြောင်းကို အကျယ်တဝင့် ရှင်းပြခဲ့ပြီး လက်ထောက်နည်းပညာမှူး ဦးရဲဝေယံမှ ကျေးရွာလုပ်ငန်းခွဲများအကြောင်း အသေးစိပ်ရှင်းပြခဲ့ပါသည်။

ဆုံးဖြတ်ချက်များ

၁။ ကျေးလက်ဒေသ ဖွံ့ဖြိုးတိုးတက်ရေး ဦးစီးဌာနမှ အကောင်အထည်ဖော်ဆောင်ရွက်နေသော လူထုဗဟိုပြု စီမံကိန်း (တတိယနှစ်) အုပ်စုကော်မတီများကို တက်ရောက်လာသော ကျေးရွာကော်မတီဝင်များမှ လျှို့ဝှက်မဲဖြင့် အတည်ပြု ရွေးချယ်နိုင်ခဲ့ပါသည်။

- 1. ဦးစောလှအောင် - အုပ်စုစီထောက် ၂ ကွဲ
- 2. ဒေါ်ချိုချိုစန်း - အုပ်စုစီထောက်
- 3. ဦးကြည်ကြည်အောင် - ဘဏ္ဍာရေးမှူး
- 4. ဒေါ်မတင်အေး - အုပ်စုစာရင်းကိုင်
- 5. ဦးသန်းထွန်း - အုပ်စုဝေဖန်အကြံပြု ဖြေရှင်းရေး
- 6. ဒေါ်သန်းသန်းရွှေ - အုပ်စုဝေဖန်အကြံပြု ဖြေရှင်းရေး

၂။ ကျေးရွာဖွံ့ဖြိုးရေး ဦးစားပေး လုပ်ငန်းစဉ်များကို တက်ရောက်လာသော အုပ်စုကော်မတီဝင်များမှ အတည်ပြု ရွေးချယ်နိုင်ခဲ့ကြပါသည်။

- (က) ငရုတ်ခင်းကျေးရွာ - ဘီးခြေရာ ကွန်ကရစ်လမ်း
- (ခ) ညောင်ချောင်းကျေးရွာ - ဘီးခြေရာ ကွန်ကရစ်လမ်း

ကျေးလက်ဒေသ ဖွံ့ဖြိုးတိုးတက်ရေး ဦးစီးဌာနမှ အကောင်အထည်ဖော် ဆောင်ရွက်နေသော လူထုဗဟိုပြုစီမံကိန်း (တတိယနှစ်) ကျေးရွာအုပ်စုလုပ်ငန်းခွဲများ ဆုံးဖြတ်ချက်ချသည့် အစည်းအဝေးကို ညနေ ၄ နာရီအချိန်တွင် အောင်မြင်စွာ ရုတ်သိမ်းခဲ့ပါသည်။

မှတ်တမ်းတင်သူ

ခင်မောင်သိန်း - ၂

လူထုစည်းရုံးရေးမှူး

၂၆။ ကဏ္ဍအလိုက်ဦးစားပေးဖွံ့ဖြိုးရေးလုပ်ငန်းစဉ်များ

နောက်ဆက်တွဲ (၄) ခြားနားသောအပိုင်းများအတွက် ဦးစားပေးဖွံ့ဖြိုးရေးလုပ်ငန်းစဉ်များအနှစ်ချုပ်

	အဆင့်	လုပ်ငန်း	မည်သူဦးစားပေးလဲ	လ/နှစ်	ကျေးရွာတာဝန်ခံ(သို့) အုပ်စု	ပြင်ပမှမည်သူထောက်ပံ့မလဲ
အခြေခံအဆောက်အအုံ	၁	ရွာတွင်းမြေသားလမ်း	<input type="checkbox"/> √ကျား <input type="checkbox"/> √မ	၂၀၁၆	ကျေးရွာ	လူထုဗဟိုပြုစီမံကိန်း
	၂	ရေပေးဝေရေး	<input type="checkbox"/> ကျား <input type="checkbox"/> √မ	၂၀၁၇	ကျေးရွာ	မရှိသေးပါ
	၃	ဆိပ်ခံဖောင်တော်	<input type="checkbox"/> √ကျား <input type="checkbox"/> √မ	၂၀၁၈	ကျေးရွာ	မရှိသေးပါ
	၄	ဆိုလာမီးလင်းရေး	<input type="checkbox"/> √ကျား <input type="checkbox"/> √မ	၂၀၁၉	ကျေးရွာ	မရှိသေးပါ
	၅		<input type="checkbox"/> ကျား <input type="checkbox"/> မ			
အသက်မွေးဝမ်းကျောင်းမှု စိုက်ပျိုးရေး	၁		<input type="checkbox"/> ကျား <input type="checkbox"/> မ			
	၂		<input type="checkbox"/> ကျား <input type="checkbox"/> မ			
	၃		<input type="checkbox"/> ကျား <input type="checkbox"/> မ			
	၄		<input type="checkbox"/> ကျား <input type="checkbox"/> မ			
	၅		<input type="checkbox"/> ကျား <input type="checkbox"/> မ			
ကျန်းမာရေးနှင့် အဟာရ	၁		<input type="checkbox"/> ကျား <input type="checkbox"/> မ			
	၂		<input type="checkbox"/> ကျား <input type="checkbox"/> မ			
	၃		<input type="checkbox"/> ကျား <input type="checkbox"/> မ			
	၄		<input type="checkbox"/> ကျား <input type="checkbox"/> မ			
	၅		<input type="checkbox"/> ကျား <input type="checkbox"/> မ			
ပညာရေး	၁		<input type="checkbox"/> ကျား <input type="checkbox"/> မ			

	၂		<input type="checkbox"/> ကျား			
			<input type="checkbox"/> မ			
	၃		<input type="checkbox"/> ကျား			
			<input type="checkbox"/> မ			
	၄		<input type="checkbox"/> ကျား			
			<input type="checkbox"/> မ			
	၅		<input type="checkbox"/> ကျား			
			<input type="checkbox"/> မ			
အခြား	၁		<input type="checkbox"/> ကျား			
			<input type="checkbox"/> မ			
	၂		<input type="checkbox"/> ကျား			
			<input type="checkbox"/> မ			
	၃		<input type="checkbox"/> ကျား			
		<input type="checkbox"/> မ				
	၄		<input type="checkbox"/> ကျား			
			<input type="checkbox"/> မ			
	၅		<input type="checkbox"/> ကျား			
			<input type="checkbox"/> မ			

