

ပြည်ထောင်စုသမ္မတမြန်မာနိုင်ငံတော်အစိုးရ
မွေးမြူရေး၊ ရေလုပ်ငန်းနှင့် ကျေးလက်ဒေသဖွံ့ဖြိုးရေးဝန်ကြီးဌာန
ကျေးလက်ဒေသဖွံ့ဖြိုးတိုးတက်ရေးဦးစီးဌာန
အမ်းမြို့နယ်



လူထုပဟိုပြုစီမံကိန်း

National Community Driven Development Project
(NCDDP)



ကျေးရွာဖွံ့ဖြိုးရေးအစီအစဉ်

Village Development Plan (VDP)

မြန်မာဘုတ်ချောင်းကျေးရွာအုပ်စု၊ ကျောက်ကြီးကျေးရွာ

၂၀၁၇ ခုနှစ်

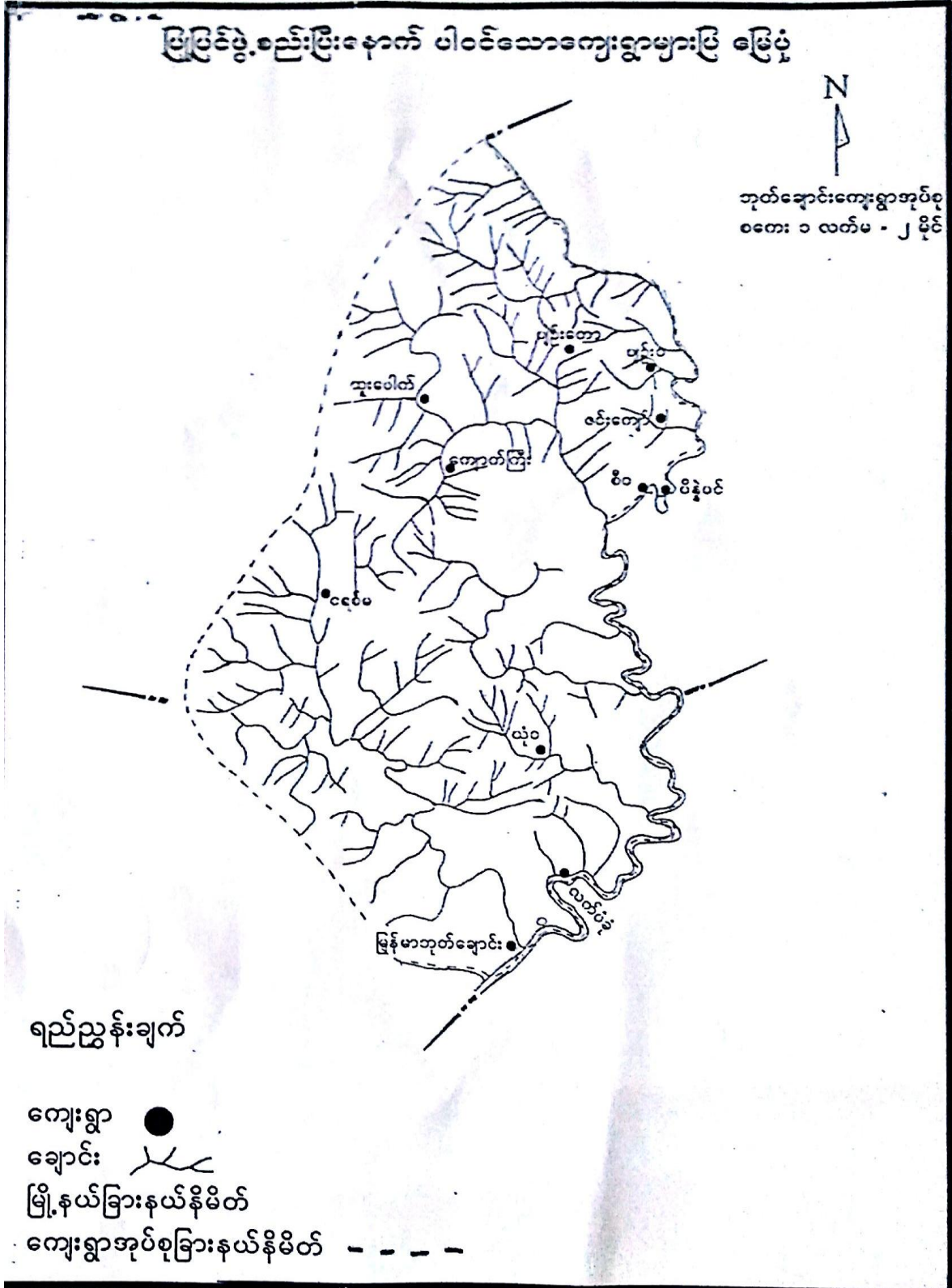
အမ်းမြို့

မာတိကာ

၁။ မြို့နယ်မြေပုံ	၄
၂။ ကျေးရွာအုပ်စုမြေပုံ	၅
၃။ အုပ်စုတွင်ပါဝင်သောကျေးရွာများစာရင်း	၆
၄။ ကျေးရွာအခြေခံအချက်အလက်များ	၇
၅။ လူထုပူးပေါင်းပါဝင်သောလူမှုဆန်းစစ်ခြင်းနှင့် အကဲဖြတ်ခြင်းလုပ်ငန်းစဉ် (PSA/PRA)	၉
ဇယား။	
၆။ ကျေးရွာလူမှုရေးပြုသယံဇာတပြမြေပုံ	၁၁
၇။ ကျေးရွာလူမှုရေးပြုသယံဇာတပြမြေပုံသုံးသပ်ချက်	၁၁
၈။ ရာသီခွင်ပြဇယားပုံ	၁၂
၉။ ရာသီခွင်ပြဇယားပုံသုံးသပ်ချက်	၁၂
၁၀။ ဦးစားပေးလုပ်ငန်းခွဲများနှိုင်းယှဉ်ရွေးချယ်ခြင်းပြဇယား	၁၃
၁၁။ ဦးစားပေးလုပ်ငန်းခွဲများနှိုင်းယှဉ်ရွေးချယ်ခြင်းပြဇယားသုံးသပ်ချက်	၁၃
၁၂။ ပြဿနာသစ်ပင်ပြပုံ	၁၄
၁၃။ ပြဿနာသစ်ပင်ပြပုံသုံးသပ်ချက်	၁၅
၁၄။ ကျေးရွာတွင်းအဖွဲ့အစည်းများအကြားချိတ်ဆက်မှုပြဇယား	၁၅
၁၅။ ကျေးရွာတွင်းအဖွဲ့အစည်းများအကြားချိတ်ဆက်မှုပြဇယားသုံးသပ်ချက်	၁၆
၁၆။ လူမှုစီးပွားအဆင့်သတ်မှတ်ခြင်းပြဇယား	၁၆
၁၇။ လူမှုစီးပွားအဆင့်သတ်မှတ်ခြင်းပြဇယားသုံးသပ်ချက်	၁၇
၁၈။ ပင့်ကူအိမ်ကွန်ယက်ဇယား	၁၈
၁၉။ ပင့်ကူအိမ်ကွန်ယက်ဇယားသုံးသပ်ချက်	၁၉

၂၀။ ကော်မတီဝင်များရွေးချယ်ခြင်းနှင့် ကျေးရွာဖွံ့ဖြိုးရေးအစီအစဉ်ဆောင်ရွက်မှုမှတ်တမ်းခါတ်ပုံများ	၂၀
၂၁။ ကျေးရွာအချက်အလက် (ပုံစံ-၁)	၂၁
၂၂။ စီမံကိန်းစက်ဝန်းအချိန်ဇယား (ပုံစံ-၂)	၂၄
၂၃။ ကျေးရွာဖွံ့ဖြိုးရေးဦးစားပေးအစီအစဉ် (ပုံစံ-၃)	၂၅
၂၄။ ကျေးရွာအုပ်စုစီမံကိန်းလုပ်ငန်းခွဲရွေးချယ်ခြင်း (ပုံစံ-၄)	၂၇
၂၆။ အစည်းအဝေးမှတ်တမ်းများ	၂၈
၂၇။ ကဏ္ဍအလိုက်ဦးစားပေးဖွံ့ဖြိုးရေးလုပ်ငန်းစဉ်များ	၃၁

၂။ မြန်မာဘုတ်ချောင်း အုပ်စုမြေပုံ



၃။ မြန်မာဘုတ်ချောင်းအုပ်စုရှိကျေးရွာများစာရင်း

စဉ်	ကျေးရွာအုပ်စုအမည်	ကျေးရွာအမည်
၁	မြန်မာဘုတ်ချောင်း	ကျောက်ကြီး
		နေပူတောင်
		ဆင်ပွတ်
		သစ်ကနက်
		လကာဝ
		ဘုတ်ချောင်း
		ငရစ်မ
		စည်ဝ
		ပိန္နဲပင်
		ကိုဒူ
		ပျဉ်းတောင်
		လက်ပံကျွန်း

၄။ ကျေးရွာအခြေခံအချက်အလက်

(၁) ကျေးရွာသမိုင်းအကျဉ်း

ကျောက်ကြီးကျေးရွာကို ဖဆပလခေတ်တွင် ချင်းလူမျိုး (၁၅)အိမ်နှင့် စတင်ထူထောင်ခဲ့ကြပါသည်။ ရွာအပင်တွင်ရှိသော အပင်ကြီးမှာ အစဉ်အလာအရ နတ်ကိုးကွယ်ရာ အမှတ်အသားဖြစ်ပါသည်။ ယခုအချိန်တွင် ဗုဒ္ဓဘာသာကို ကိုးကွယ်သူများ ရှိလာကြသည်။ မိုးဦး မိုးနှောင်းအချိန်တွင် မုန်တိုင်းကျရောက်လေ့ရှိပြီး စားဝတ်နေရေး အဆင်မပြေမှုများ ရှိခဲ့ဖူးပါသည်။

၁၃၃၀ ဝန်းကျင်တွင် တစ်ခါနှင့် ၁၃၅၀ခုနှစ်လောက်တွင် တကြိမ် ရွာပျက်ခဲ့ဖူးသည်ဟု သိရပါသည်။ ယခုအချိန်တွင် အိမ်ခြေ (၃၃)ရှိပြီး လူဦးရေ (၆၅)ဦး နေထိုင်လျက်ရှိပါသည်။ အဓိကစီးပွားရေးအဖြစ် သီဟိုဠ်နှင့် ဒညင်းကို စိုက်ပျိုးကြပြီး စပါးကို ဝမ်းစာအတွက် တပိုင်တနိုင်စိုက်ပျိုးကြပါသည်။ ကျောက်ကြီးကျေးရွာသို့ နွေရာသီတွင် ဆိုင်ကယ်ဖြင့် သွားရောက်နိုင်ပြီး မိုးရာသီတွင် စက်လှေဖြင့်သွားလာရပါသည်။

(၂) ထူးခြားဖြစ်စဉ်

သူပုန်ဗိုလ် တက်ထွန်းတောပုန်းစဉ်အခါက ကျေးရွာရှိရွာသူ/သားများနှင့် အနီးအနားရှိရွာသူ/ရွာသားများသည် အုပ်စုရွာသို့ သွားရောက် ရှောင်ပုန်းနေခဲ့ကြရပါသည်။ ယခင်က ဗုဒ္ဓဘာသာဘုန်းကြီးများ ရံဖန်ရံခါ လာဖူးကြပါသည်။

(၃) လူနည်းစုလူမျိုးစုအိမ်ထောင်စု

အမျိုးအစား	အိမ်ထောင်စု	ကျား	မ	စုစုပေါင်း
မရှိ	-	-	-	

(၄) ထိခိုက်လွယ်အုပ်စုများ

ထိခိုက်လွယ်အုပ်စု	အိမ်ထောင်စု	ကျား	မ	စုစုပေါင်း
သက်ကြီး	၃	၁	၃	၄

(၅) အဓိကစီးပွားရေးလုပ်ငန်း

စိုက်ပျိုးရေး	မွေးမြူရေး	အသေးစားစီးပွားရေး	အခြား
စပါး	ကျွဲ၊ နွား	ဝါးခုတ်ခြင်း	ကျာပန်း
ဒညင်း	ဝက်	ကိုင်းစိုက်ပျိုးခြင်း	
သီဟိုဠ်	ဆိတ်		

(၆) ကျေးရွာအတွင်းအဓိကပိုင်ဆိုင်မှုများ

ကျေးရွာပိုင်ဆိုင်မှုများ	လယ်	ကိုင်း	တောင် ယာ	စား ကျက် မြေ	နှစ်ရှည် စိုက် ခင်း	သဲ/ ကျောက် ရရှိမှု	ရေ တွင်း/ ရေ ကန်	စက်ရေ တွင်း/ စိမ့် စမ်း ရေ သွယ်	ချောင်း ရေ သော က်သုံး မှု
အရေအတွက်	၃၀	၂၀	၅၀	မရှိ	၅၀	မရှိ	ရှိ	မရှိ	ရှိ
ကျေးရွာပိုင်ဆိုင်မှုများ	ကား	ထော် လာဂျီ	ဆိုင် ကယ်	စက် လှေ	ကြိတ် စက်	ဈေး ဆိုင်	မီး စက်		
အရေအတွက်	မရှိ	မရှိ	၄	မရှိ	၁	မရှိ	မရှိ		

(၇) ကျေးရွာအတွင်းအခြားပိုင်ဆိုင်မှုများ

ကျေးရွာပိုင်ဆိုင်မှုများ	ရေတင် စက်	လယ် ထွန် စက်	ကျွဲ	နွား	ကြက်	ဝက်	ဆိတ်	လုပ် သား	ကျွမ်းကျင် လုပ်သား
အရေအတွက်	မရှိ	မရှိ	၄	၁၅	၁၀၀	၈	၅	၆	မရှိ

(၈) ကျေးရွာရှိအသုံးပြုနိုင်သောအရင်းအမြစ်/ အချက်အလက်များ

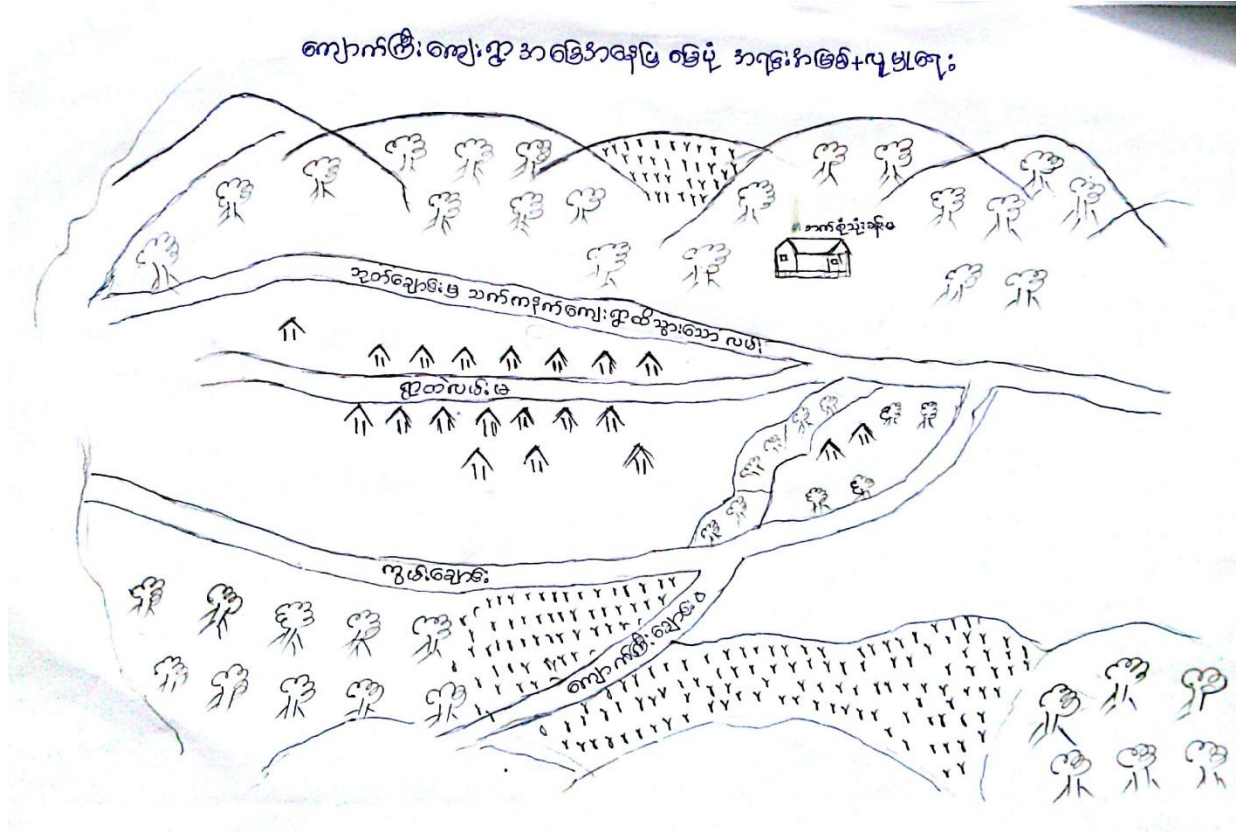
အရင်းအမြစ်	ဆေးရုံ/ ဆေးခန်း	အ.မ.က/ အ.လ.က/ အ.ထ.က	ဈေး	မြေတူး စက်	လမ်းကြိတ် စက်	မြေသယ် ကား	ကွန်ကရစ် ဖျော်စက်
အရေအတွက်	မရှိ	မရှိ	မရှိ	မရှိ	မရှိ	မရှိ	မရှိ

၅။ လူထုပေါင်းစုံပါဝင်သော လူမှုဆန်းစစ်ခြင်းနှင့် အကဲဖြတ်ခြင်းလုပ်ငန်းစဉ် (PSA/PRA) အကျဉ်းချုပ်ဇယား

စဉ်	အကြောင်းအရာ	ရက်စွဲ	ဦးတည်အုပ်စု	တက်ရောက်သူ			အဓိကဆွေးနွေးချက်
				ကျား	မ	ပေါင်း	
၁	ကျေးရွာလူမှုရေးပြုသယံဇာတပြမြေပုံ (Social Map / Resource Map)	၉.၆.၂၀၁၇	ကျေးရွာသူကျေးရွာသားများ၊ ကော်မတီဝင်များ	၇	၈	၁၅	ကျေးရွာနယ်နိမိတ်အတွင်းရှိ အိမ်ခြေ၊ လယ်မြေ၊ စိုက်ခင်း၊ သုရားပုထိုးများစသောကျေးရွာ၏လက်ရှိအခြေအနေနှင့်ပိုင်ဆိုင်မှုပြအခြေအနေများကိုရေးဆွဲဖော်ထုတ်ခဲ့သည်။
၂	ရာသီခွင်ပြပြက္ခဒိန် (Seasonal Calender)	၉.၆.၂၀၁၇	ကျေးရွာသူကျေးရွာသားများ၊ ကော်မတီဝင်များ	၇	၈	၁၅	ကျေးရွာရှိရွာသူရွာသားများ၏ ရာသီအလိုက် စိုက်ပျိုးရေး၊ မွေးမြူရေး၊ စိုက်ပျိုးချိန်ရိတ်သိမ်းချိန်၊ တိရိစ္ဆာန်များရောဂါဖြစ်ပွားမှု၊ သီးနှံများပိုးမွှားကျရောက်မှု၊ ရာသီပွဲ တော်များ၊ ကျေးရွာမှ လူများဝင်ငွေရရှိမှုအခြေအနေများကို ကျေးရွာမှ လူများပါဝင်ဆွေးနွေးရေးဆွဲကြသည်။
၃	ကျေးရွာ၏ဦးစားပေး အစီအစဉ်ပြဇယား (Metric Ranking)	၈.၆.၂၀၁၇	အမျိုးသားအုပ်စု၊ အမျိုးသမီးအုပ်စု	၁၁	၁၃	၂၄	ကျေးရွာသူကျေးရွာသားများ၏ ကျေးရွာအတွက် အဓိကလိုအပ်သောစီမံကိန်းလုပ်ငန်းခွဲများကိုညှိနှိုင်းတိုင်ပင်ရေးဆွဲခဲ့ကြသည်။
၄	ပြဿနာသစ်ပင် (Problem Tree)	၉.၆.၂၀၁၇	ကျေးရွာသူကျေးရွာသားများ၊ ကော်မတီဝင်များ	၆	၈	၁၄	ကျေးရွာသူအများစုရွေးချယ်ခဲ့သောစီမံကိန်းလုပ်ငန်းခွဲ၏ကျိုးကြောင်းဆက်စပ်မှုများကို ပြဿနာသစ်ပင်ဖြင့်စိစစ်သုံးသပ်ခဲ့ကြသည်။
၅	အဖွဲ့အစည်းချိတ်ဆက်ပုံ (Venn Diagram)	၉.၆.၂၀၁၇	ကျေးရွာသူကျေးရွာသားများ၊ ကော်မတီဝင်များ၊ ကျေးရွာအုပ်ချုပ်ရေးအဖွဲ့ဝင်များ	၇	၈	၁၅	ကျေးရွာအတွင်းတွင်ရှိနေသောလူမှုအဖွဲ့အစည်းများနှင့် ကျေးရွာလူထုအကြား ချိတ်ဆက်နေမှုကို ထင်သာမြင်သာရှိအောင် ဖော်ဆောင်နိုင်ခဲ့သည်။

၆	လူမှုစီးပွားအဆင့်သတ်မှတ်ခြင်း (Wealth Ranking)	၉.၆.၂၀၁၇	ချမ်းသာ၊ အလယ်အလတ်၊ နွမ်းပါး	၈	၈	၁၆	ကျေးရွာအတွင်းရှိ လူများအကြား၊ ငွေကြေး၊ ပစ္စည်းဥစ္စာ၊ နေအိမ်အဆောက်အအုံဆိုင်ရာ အဆင့်ခွဲခြားပြသခြင်းဖြင့် ကျေးရွာအတွက် လိုအပ်မည့် ဝင်ငွေ ရရှိရေးအစီအစဉ်များကို ထည့်သွင်းစဉ်းစားနိုင်ရန် စဉ်းစားခဲ့ကြသည်။
၇	ပင့်ကူအိမ်ကွန်ယက် (Spider Web)	၉.၆.၂၀၁၇	ကျေးရွာသူကျေးရွာသားများ၊ အမျိုးသားအုပ်စု၊ အမျိုးသမီးအုပ်စု	၇	၈	၁၅	အမျိုးသားနှင့် အမျိုးသမီးများ အကြား အလုပ်အကိုင်အခွင့်အလမ်း၊ တန်းတူ အခွင့်အရေး၊ ပညာ သင်ကြားနိုင်မှု၊ ဘဝလုံခြုံမှု စသည့် အခြေအခြေအနေအရပ်ရပ်ကို ဆွေးနွေးခဲ့ကြသည်။

၆။ ကျေးရွာဖွံ့ဖြိုးရေးအစီအစဉ်အတွက်အသုံးပြုခဲ့သော PRA Tools များတစ်ခုချင်းစီအတွက်သုံးသပ်ချက်များ



၇။ မြန်မာဘုတ်ချောင်းအုပ်စု၊ ကျောက်ကြီးကျေးရွာ မြေပုံသုံးသပ်ချက်

တည်နေရာ။	လောင်ဂျီတွဒ် ၉၃ ဒီဂရီ ၉၇ မိနစ်	လက်တီတွဒ်- ၁၉ ဒီဂရီ ၉၀ မိနစ်
----------	--------------------------------	------------------------------

ကျောက်ကြီးကျေးရွာသည် အမ်းမြို့မှ (၁၉)မိုင်ခန့်ကွာဝေးပြီး ရခိုင်ရိုးမမှ စီးဆင်းလာသော အမ်းချောင်း၏ ဘေးဘက်လက်တက်ကြားဖြစ်သော ကွမ်းချောင်းဝဖက်တွင် တည်ရှိသော ရွာလေးတစ်ရွာ ဖြစ်ပါသည်။ နွေတွင် ဆိုင်ကယ်ဖြင့်သွား၍ အဆင်ပြေပြီး မိုးတွင်းတွင် စက်လှေဖြင့်သာသွားလာနိုင်ပါသည်။ ကျေးရွာ၏ အဓိက စီးပွားရေးမှာ သီဟိုဠ်ကို အဓိကထားစိုက်ပျိုးကြပြီး ရွှေ့ပြောင်းတောင်ယာအဖြစ် စပါးကို စိုက်ပျိုးကြပါသည်။ သောက်သုံးရေအဖြစ် ချောင်းရေကိုသာ အသုံးပြုရပါသည်။

အဖြစ်များသောရောဂါ	ဝမ်းပျက်ဝမ်းလျော
အိမ်သာသုံးစွဲမှု၊ ယင်လုံအိမ်သာသုံးစွဲမှု	ရှိ
ကြိုတွေ့ရသော သဘာဝသေးအန္တရာယ်	မရှိ
စာသင်ကျောင်း၊ ဆေးပေးခန်း၊	မရှိ
ကျောင်းသားအရေအတွက်	၂၅
တက္ကသိုလ်ဝင်တန်းအောင် -	မရှိ
ကျေးရွာတွင်အဓိကကြိုတွေ့နေရသောအခက်အခဲ -	ပညာရေး၊ ကျန်းမာရေး၊ လမ်းပန်းဆက်သွယ်မှုခက်ခဲပြီး စိုက်ပျိုးသီးနှံများ မဖြစ်ထွန်းပါ။

၈။ ရာသီခွင်ပြဇယား

ရာသီအလိုက်ဖြစ်ပေါ်မှု အခြေအနေပြ ပြကွဲဒီနို ရေးဆွဲခြင်း

ကျေးရွာအမည် ကျောက်ဖီး နေ့စွဲ ၊ ၉-၆-၂၀၁၇

အကြောင်းအရာ	တပေါင်း	တန်ခူး	ကဆုန်	နယုန်	ဝါဆို	ဝါခေါင်	တော်သလင်း	သီတင်းကျွတ်	တန်ဆောင်မုန်း	နတ်တော်	မြာသို	တပို့တွဲ
မိုးများသောလ												
ရေကြီး/ မုန်တိုင်း												
ရာသီဥတုတော်များ												
အလုပ်များသောလ												
ဝင်ငွေကောင်းသောလ (လယ်၊ မြ)												
ဝင်ငွေကောင်းသောလ (လက်လုပ်လက်စား)												
သောက်သုံးရေ ရရှိမှု												
ရောဂါဖြစ်ပွားမှု												

၈ဆွဲ၊ ၈ခွဲ၊ ၈ဆွဲ၊ ၈ဆွဲ၊ ၈ဆွဲ၊ ၈ဆွဲ၊ ၈ဆွဲ၊ ၈ဆွဲ၊ ၈ဆွဲ၊ ၈ဆွဲ၊ ၈ဆွဲ၊ ၈ဆွဲ၊ ၈ဆွဲ

၉။ ရာသီခွင်ပြဇယားသုံးသပ်ချက်

ကျောက်ကြီးကျေးရွာသူ/ရွာသားများသည် တန်ခူးလတွင် တောင်ယာစပါးစိုက်ပျိုးရန် ဆူးထိုးခြင်းလုပ်ငန်း စတင် ကြသည်။ တန်ခူး၊ ကဆုန်လများသည် သီဟိုဠ်စေ့ကောက်ချိန်ဖြစ်သည်။ သီဟိုဠ်နှင့် အခြားသီးနှံများရောင်းရ သောအချိန်ဖြစ်၍ ဝင်ငွေကောင်းသော အချိန်ဖြစ်သည်။

နယုန်လများတွင် တောင်ယာစပါးခင်းများတွင် ပေါင်းရှင်းကြပြီး နှမ်းစိုက်ပျိုးကြသည်။ ဝါဆို၊ ဝါခေါင်လများတွင် နှမ်းခင်းများတွင် ပေါင်းထပ်မံရှင်းကြသည်။ တော်သလင်းလတွင် မျှစ်ချိုးပြီးရောင်းသော ကြောင့် ဝင်ငွေအနည်းငယ် ရရှိကြသည်။ သတင်းကျွတ်လတွင် စပါးရိတ်သိမ်းကြသည်။ တန်ဆောင်မုန်း၊ ပြာသို၊ နတ်တော်လများသည် တောင်ယာမှထွက်သော အသီးအနှံများကို ရိတ်သိမ်းကြပါသည်။ ပွဲတော်များ

အနေဖြင့် ကောက်ဦးစားပွဲတော်ကို ပြုလုပ်လေ့ရှိသည်။ စပါးနှင့် နှမ်းများ ရောင်းချရသောအချိန်ဖြစ်သောကြောင့် ဝင်ငွေကောင်းသောအချိန်လည်းဖြစ်သည်။ နတ်တော်၊ ပြာသိုလများတွင် ဝါးခုတ်ပြီး အမ်းမြို့တွင် ရောင်း၍ အသေးစား စီးပွားရေးလုပ်ငန်းကို လုပ်ဆောင်ကြသည်။

တပို့တွဲ၊ တပေါင်းလများတွင် တောင်ယာစပါးစိုက်ပျိုးရန် တဖန်ဝါးများ၊ ပေါင်းမြက်များကို ခုတ်ထွင်းရှင်းလင်းရသော ကာလဖြစ်ပါသည်။ ရာသီခွင်ပြဇယားအရ ကျောက်ကြီးကျေးရွာမှ ကျေးရွာသူ/သားများသည် အလုပ်အားချိန်ဟူ၍ သိပ်မရှိလှပေ။ တောင်ယာနှင့် အမြဲမပြတ်လုပ်နေရသော တောင်သူလယ်သမားဖြစ်ကြပါသည်။

၁၀။ ကျေးရွာဦးစားပေးအစီအစဉ်ဇယား

ဆောင်ရွက်ရန်လိုအပ်ချက်များကို ဦးစားပေး ရွေးချယ်ခြင်း

ကျေးရွာအမည် ကျောက်ကြီးကျေးရွာ နေ့စွဲ ၊ ၈.၆.၂၀၁၇

အကြောင်းအရာ	၁	၂	၃	၄	၅	၆	၇	ရမှတ်	ဦးစားပေးအဆင့်
၁ အက်စွဲသုံးခန်းမ စောက်လှည်း	အက်စွဲသုံးခန်းမ စောက်လှည်း	အက်စွဲသုံးခန်းမ စောက်လှည်း	အက်စွဲသုံးခန်းမ စောက်လှည်း					၂	၁
၂ သိုလှာ ဖိလစ်		သိုလှာ ဖိလစ်						၁	၂
၃ ဖိလစ်ဖိတ်			ဖိလစ်ဖိတ်						၃
၄									
၅									
၆									
၇									

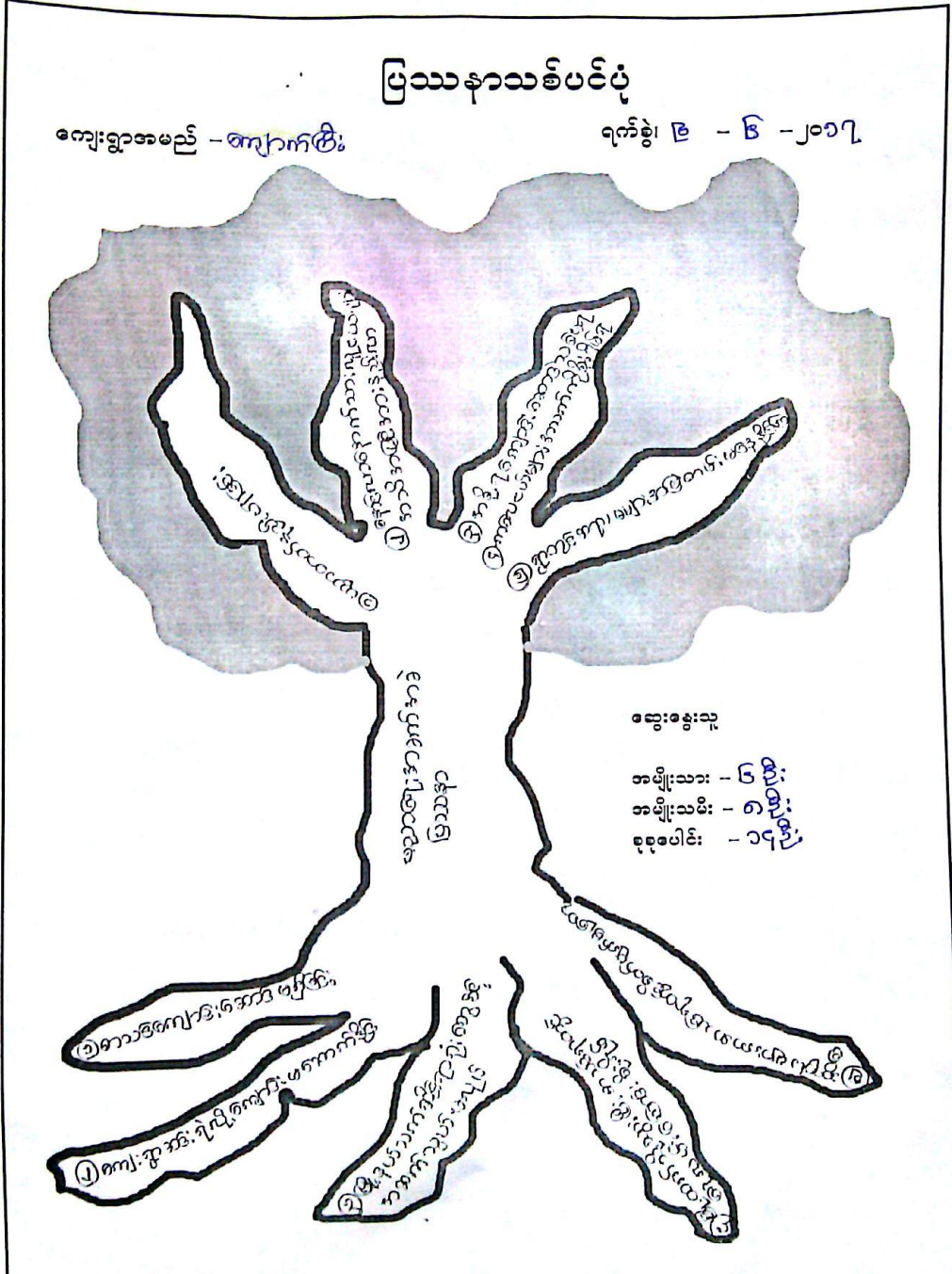
တက်စောက်သုံးစွဲ
ကျေး - ၁၁
မ - ၁၃

၁၁။ ကျေးရွာဦးစားပေးအစီအစဉ်ဇယားသုံးသပ်ချက်

ကျောက်ကြီးကျေးရွာရှိ ကျေးရွာသူ/သားများသည် ကြုံတွေ့ရသော အခက်အခဲများအပေါ် အခြေခံကာ ကျေးရွာအတွင်းရှိ လိုအပ်ချက်များကို ဖော်ထုတ်ဆွေးနွေးခြင်းပြုလုပ်ကြရာ အမျိုးသမီး၊ အမျိုးသားအဖွဲ့များမှ သူတို့ရွာရှိ လိုအပ်ချက်များကို စာရင်းပြုစုကာ ထိုလိုအပ်ချက်များကို မည်သည့်နည်းလမ်းဖြင့်ဖြေရှင်းမည်ကို စဉ်းစားအဖြေထုတ်ကာ ကျေးရွာအတွက် အဓိကလိုအပ်သည့် စီမံကိန်းလုပ်ငန်းခွဲကို အဓိကဦးစားပေး အစီအစဉ်အဆင့်ဆင့်ဖြင့် ရွေးချယ်ခဲ့ကြပါသည်။

ကျောက်ကြီးကျေးရွာအတွက် အဓိကလိုအပ်သော စီမံကိန်းလုပ်ငန်းခွဲများမှာ ပြုစုကျောင်းတည်ဆောက်ရေးလုပ်ငန်းပြီးအမျိုးသားအဖွဲ့၊ အမျိုးသမီးအဖွဲ့၊ ၂ဖွဲ့စလုံးမှ ရွေးချယ်ခဲ့ပါသည်။

၁၂။ ပြဿနာသစ်ပင်



၁၅။ အဖွဲ့အစည်းများချိတ်ဆက်မှုပြုလောင်းသုံးသပ်ချက်

ကျောက်ကြီးကျေးရွာအတွင်းရှိနေသော လူမှုအဖွဲ့အစည်းများမှာ ကျေးရွာအုပ်ချုပ်ရေးအဖွဲ့၊ ရပ်မိရပ်ဖအဖွဲ့၊ ငှက်ဖျားရောဂါတိုက်ဖျက်ရေးအဖွဲ့၊ လူထုဗဟိုပြုစီမံကိန်း စသော အဖွဲ့အစည်းများရှိသည်။ ကျေးရွာဖွံ့ဖြိုးရေးအတွက် ယခင်က ကျေးရွာအုပ်ချုပ်ရေးအဖွဲ့နှင့် ရပ်မိရပ်ဖအဖွဲ့များက ဦးဆောင်၍ မြို့နယ်အဆင့်ဖြင့် ချိတ်ဆက်ကာ လုပ်ကိုင်ခဲ့ကြသော်လည်း၊ ယခုအခါ လူထုဗဟိုပြုစီမံကိန်းကော်မတီသည် ကျေးရွာဖွံ့ဖြိုးရေးလုပ်ငန်းများအတွက် မြို့နယ်ကျေးလက်ဦးစီးရုံးဖြင့်ချိတ်ဆက်ကာ ကျေးရွာဖွံ့ဖြိုးရေးအတွက် လုပ်ဆောင်လာခဲ့ကြသည်။

ကျေးရွာ၏ ဘာသာရေးပွဲလမ်းသဘင်များနှင့် လူမှုရေး၊ ဘာသာရေးဆိုင်ရာ ကိစ္စအပတ်တို့အတွက် ကျေးရွာလူထုကပင် ဦးဆောင်ပြီး ပြုလုပ်လေ့ရှိပါသည်။ ငှက်ဖျားရောဂါတိုက်ဖျက်ရေးသည်လည်း ကျေးရွာရှိလူများ၏ ကျန်းမာရေးအခြေအနေများကို မြို့နယ် ကျန်းမာရေးဌာနနှင့် ချိတ်ဆက်ကာ လုပ်ဆောင်ပေးပါသည်။

၁၆။ လူမှုစီးပွားအဆင့်သတ်မှတ်ခြင်းဇယား

လူမှုစီးပွား အဆင့်သတ်မှတ်ခြင်းဇယား

ကျေးရွာအမည် **ကျောက်ကြီးကျေးရွာ** ရက်စွဲ **၉.၆.၂၀၁၇**

စံနှုန်း သတ်မှတ်ချက်များ	ရမ်းသာပြည်နယ်	အလယ်အလတ်	နွမ်းပါး	မသန်စွမ်း
ဦးရေ	၉၂၂ ဦး	၂၃၂ ဦး	၂၁၅၁ ဦး	
အိမ်အခြေအနေ	ဖျားစီး၊ သွပ်ဖျား၊ ၈၅-ကာ	သက်ကယ်ဖျား၊ ၈၅-ဆေး	သက်ကယ်ဖျား၊ ၈၅-ဆေး	၄ ဦး
မြေယာပိုင်ဆိုင်မှု	၃၂၅၀၄ (၅) ဧက ၈၈၈၅၀ (၄) ဧက	၃၂၅၀၄ (၂) ဧက ၈၈၈၅၀ (၂) ဧက	၁၅၀၄၅ (၄) ဧက	
ကျွဲ၊ နွားပိုင်ဆိုင်မှု	ကျွဲ (၄၅)၊ နွား (၆၅)	နွား (၃၅)၊ ဝက် (၃၅)	ဝက် (၃၅)၊ ဇက် (၅၀)	
စက်ပစ္စည်းပိုင်ဆိုင်မှု	ဆန်စက် (၁)၊ ဆီကပ် (၁) စီ	ဆီကပ် (၁)	ဆီကပ် (၁)	
နှစ်ပါတ်လည်ခန်းမှန်းဝင်ငွေ (ပျမ်းမျှ)	၂၅ သိန်းခန့်	၁၅ သိန်းခန့်	၈၅ သိန်းခန့်	
ဝမ်းစာဖူလုံမှုအခြေအနေ	ဝမ်းစာ ဖူလုံ	ဖူလုံ၍ ခန့်သာ	မဖူလုံ	
အခြားပိုင်ပိုင်မှု	မရှိ	မရှိ	မရှိ	

ဆွေးနွေးသူ၊
နေရာ၊

▪ ကျား - ၈၅၊ ၂၆ - ၈၅
▪ ကျောက်ကြီးရွာ ဘက်စုံသုံးခန်းမ

၁၇။ လူမှုစီးပွားအဆင့်သတ်မှတ်ခြင်းဇယားသုံးသပ်ချက်

ကျောက်ကြီးကျေးရွာတွင် ချမ်းသာပြည့်စုံသော အိမ်ထောင်စု (၂)စုရှိပြီး အလယ်အလတ်တန်းစားအိမ်ထောင်စု (၃)စုရှိကာ အနှွမ်းပါးဆုံးအဆင့် အိမ်ထောင်စုမှာ (၁၅)စုရှိပါသည်။

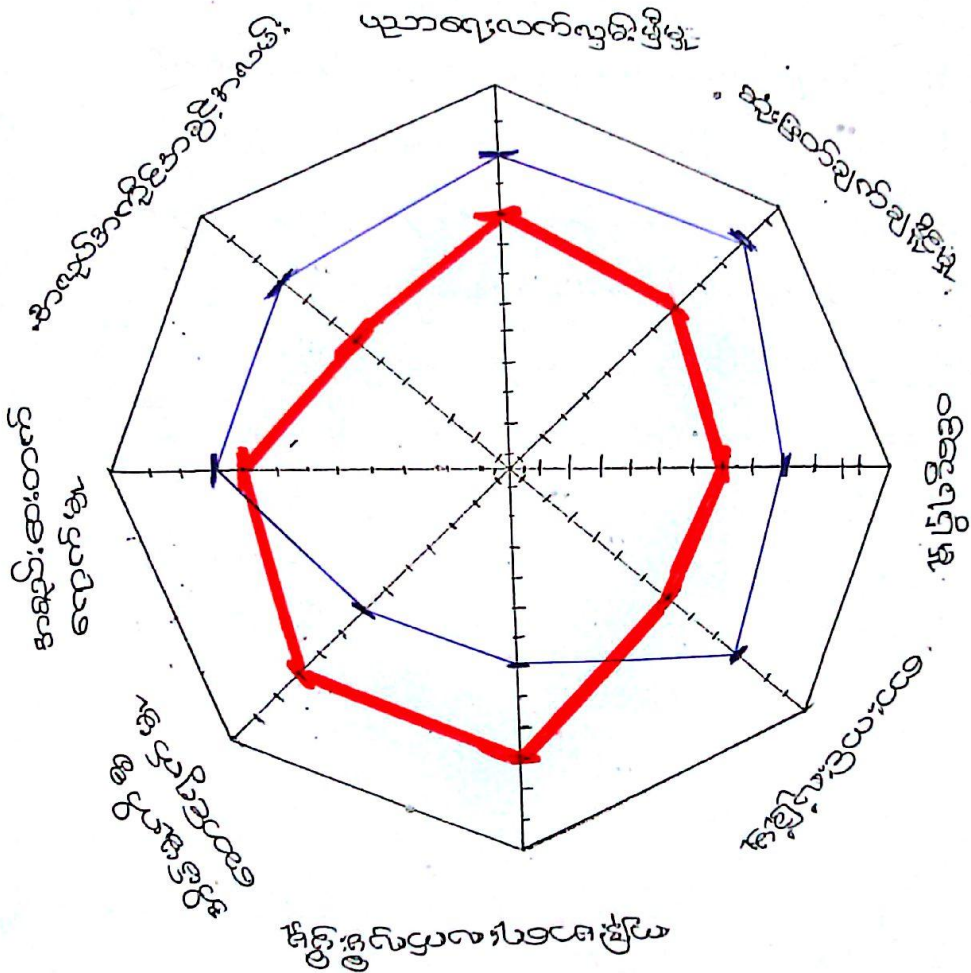
အချမ်းသာဆုံးအိမ်ထောင်စုသည် ပျဉ်ထောင်၊ သွပ်မိုးအိမ်ကိုပိုင်ဆိုင်ကြပြီး၊ ဥယျာဉ် (၅)ဧက၊ တောင်ယာလယ်မြေ (၄)ဧကနှင့် ကျွဲ၊ နွား၊ ဝက်များပိုင်ဆိုင်ကြသည်။ ဆန်စက်စသည်တို့ကိုလည်းပိုင်ဆိုင်ကြပြီး တနှစ်လျှင်ဝင်ငွေ (၂၅)သိန်းခန့်ရှိကြပါသည်။ ဆန်စပါး၊ ဝမ်းစာဖူလုံမှုရှိပါသည်။

အလယ်အလတ်တန်းစား အိမ်ထောင်စုများမှာ ဝါးကာ၊ ကြမ်းခင်း၊ သက်ကယ်မိုးအိမ်များပိုင်ဆိုင်ကြသည်။ ဥယျာဉ်၊ တောင်ယာမြေ (၂)ဧကခန့်ပိုင်ဆိုင်ကြသည်။ နွားအချို့ကိုလည်း ပိုင်ဆိုင်ကြပြီး တနှစ်ဝင်ငွေ (၁၅)သိန်းခန့်ရှိပါသည်။ ဆန်စပါး ဝမ်းစာဖူလုံရုံသာရှိပါသည်။

နှမ်းပါးသော အိမ်ထောင်စုများမှာ ဝါးကာ၊ သက်ကယ်မိုးအိမ်များဖြင့် နေထိုင်ကြပြီး ဥယျာဉ်၊ တောင်ယာမြေအနည်းငယ်နှင့် နွားအချို့ကိုသာ ပိုင်ဆိုင်ကြသည်။ ဝလခန့်သာ ဝင်ငွေကောင်းပြီး တနှစ်ဝင်ငွေ (၈)သိန်းခန့်သာ ရှိသဖြင့် ဝမ်းစာဖူလုံခြင်းမရှိကြပေ။ လက်လုပ်လက်စားများနှင့် ကျပန်းအလုပ်အကိုင်များကိုသာလုပ်ကိုင်ကြသည်။ ကျောက်ကြီးကျေးရွာရှိ လူအများစုသည် ဆင်းရဲနှမ်းပါးသူများသာဖြစ်ပြီး ငွေကြေးချမ်းသာမှုနည်းပါးပါသည်။

၁၈။ ကျား/ မရေးရာ ပင့်ကူအိမ်

ကျား/မ ရေးရာပင့်ကူအိမ်သုံးဝယ်ချက်



ရေးရာပင့်ကူအိမ် ကျား/မ

နေ့စွဲ = ၉.၆.၂၀၀၇

ကျား/မ = ၇ ဦး၊ မ = ၈ ဦး

၁၉။ ကျား/ မရေးရာ ပင့်ကူအိမ်သုံးသပ်ချက်

ကျား/မရေးရာပင့်ကူအိမ်ဇယားအရ ကျောက်ကြီးကျေးရွာရှိ အမျိုးသားနှင့် အမျိုးသမီးတို့၏ ဝင်ငွေရရှိမှု၊ ဆုံးဖြတ်ချက်ချနိုင်မှု၊ ပညာရေးလက်လှမ်းမီမှု၊ အလုပ်အကိုင်အခွင့်အလမ်း၊ ဦးဆောင်နိုင်မှု၊ အိမ်မှုကိစ္စဆောင်ရွက်မှု၊ လမ်းပန်းဆက်သွယ်ရေး၊ ကျန်းမာရေးလက်လှမ်းမီမှု၊ အစည်းအဝေးတက်ရောက်နိုင်မှု၊ စသည့်အချက်များကို နှိုင်းယှဉ် လေ့လာသုံးသပ်ကြည့်ရာတွင် အမျိုးသမီးများသည် ကျန်းမာရေးပြုစောင့်ရှောက်မှုလက်လှမ်းမီနိုင်မှု၊ အိမ်မှုကိစ္စဆောင်ရွက်မှု စသည်တို့တွင်သာ အားသာမှုရှိပြီး ပညာရေး လက်လှမ်းမီမှု၊ ဝင်ငွေရရှိမှု၊ အလုပ်အကိုင်အခွင့်အလမ်း၊ ဦးဆောင်နိုင်မှု၊ လမ်းပန်းဆက်သွယ်ရေး၊ ဆုံးဖြတ်ချက်ချနိုင်မှု၊ အစည်းအဝေးတက်ရောက်နိုင်မှုစသည်တို့တွင် အမျိုးသမီးများသည် အမျိုးသားများလောက် အခွင့်အရေး ပြည့်ပြည့်ဝဝ မရရှိနိုင်သေး ကြောင်း သုံးသပ်တွေ့ရှိသည်။

၂၀။ ကော်မတီဝင်များရွေးချယ်ခြင်းနှင့် ကျေးရွာဖွံ့ဖြိုးရေးအစီအစဉ်ဆောင်ရွက်မှုမှတ်တမ်းခါတ်ပုံများ



၂၁။ ကျေးရွာအချက်အလက် (ပုံစံ-၁)

ပုံစံ - ၀ - ၁ ကျေးရွာအခြေခံအချက်အလက်များ (Form PC 1)

လမ်းညွှန်ချက်၊ ကျေးရွာတစ်ရွာသို့ ပထမဆုံးမိတ်ဆက်ခရီး သွားရောက်သောအခါ လူထုစည်းရုံးရေးမှူးသည် ကျေးရွာ ခေါင်းဆောင်များအား ကျေးရွာအချက်အလက်များကို မေတ္တာရပ်ခံ၍ တောင်းခံရသည်။ ဤအချက်အလက်များကို စီမံကိန်း မိတ်ဆက်အစည်းဝေးမတိုင်မီတောင်းခံရမည်။ စီမံကိန်းမိတ်ဆက်အစည်းဝေးတွင် လူထုစည်းရုံးရေးမှူးသည် ဤအချက်အလက် များအား စစ်ဆေးပြီး မှန်ကန်အောင်ပြုလုပ်ရမည်။ ပြီးနောက်တွင် လူထုစည်းရုံးရေးမှူးမှ သတင်းအချက်အလက်ထဲသို့ Tablets မှ တဆင့် ဖြည့်သွင်းရမည်။

ကျေးရွာအုပ်ချုပ်ရေးမှူး အမည် ဒေါ်ခင်အေး	ကျေးရွာအုပ်ချုပ်ရေးမှူး၏ ဖုန်းနံပါတ် ၈၅-၇၅၀၃၂၂၃၃၄	လူထုစည်းရုံးရေးမှူး၏ အမည် အောင်ကျော်စွာ
ပြည်နယ်/တိုင်းဒေသကြီး	မြို့နယ်	ကျေးရွာအုပ်စု

လူမျိုးစု	အိမ်ထောင်စုအရေအတွက်	ကိုးကွယ်သည့်ဘာသာ	အိမ်ထောင်စုအရေအတွက်
လူမျိုးစု (၁) -----	၃၃	ဘာသာ (၁) -----	၂၅
လူမျိုးစု (၂) -----		ဘာသာ (၂) -----	၅
လူမျိုးစု (၃) -----		ဘာသာ (၃) -----	
လူမျိုးစုရော -----		ဘာသာရော -----	
	အရေအတွက်		
မသန်စွမ်းသူများ	၄	ဗုဒ္ဓ	၄
သက်ကြီးရွယ်အိုများ (၆၅ နှစ် နှင့် အထက်)	၅၄	ဗုဒ္ဓ	၅
စစ်ဘေးရှောင်	၆၅		

	အမျိုးသား (အရေအတွက်)	အမျိုးသမီး (အရေအတွက်)
လူဦးရေ		
လူမျိုးစု (၁) -----	၈၆	၆၇
လူမျိုးစု (၂) -----		
လူမျိုးစု (၃) -----		
အိမ်ထောင်စုဦးစီး	၁၇၂	၁

(ခ) အခြေခံအောက်အဆင့် အသုံးအဆောင်များ

စာသင်ကျောင်း	အမှတ် ခြံစံပါ	ကျန်းမာရေး	အမှတ် ခြံစံပါ	ဘာသာရေး အဆောက် အအုံများ	အမှတ် ခြံစံပါ
အထက်တန်းကျောင်း	<input type="checkbox"/>	ဆေးရုံ	<input type="checkbox"/>	စေတီ	<input type="checkbox"/>
အလယ်တန်းကျောင်း	<input type="checkbox"/>	ကျန်းမာရေးဌာန	<input type="checkbox"/>	ဘုန်းကြီးကျောင်း	<input type="checkbox"/>
မူလတန်းကျောင်း	<input type="checkbox"/>	ကျန်းမာရေးဌာနခွဲ	<input type="checkbox"/>	ဟိန္ဒူဘုရားကျောင်း	<input type="checkbox"/>
မူကြီးကျောင်း	<input type="checkbox"/>	ဆေးပေးခန်း	<input type="checkbox"/>	ခရစ်ယာန်ကျောင်း	<input checked="" type="checkbox"/>
အခြား	<input checked="" type="checkbox"/>	အခြား	<input type="checkbox"/>	ဗလီ	<input type="checkbox"/>
မြို့ရပ်ကျောင်း				အခြား	<input type="checkbox"/>

(ဂ) ကျွမ်းကျင်သူများမှတ်တမ်း (ကျေးရွာတွင်နေထိုင်သော သို့မဟုတ် တခြားရွာမှလာရောက်သော ကျွမ်းကျင်သူများ)

(၁) စာသင်ကျောင်း			(၂) ကျန်းမာရေး			(၃) လက်မှုပညာရှင်		
	ရွာတွင်နေထိုင်သူ	အခြားရွာမှလာသူ		ရွာတွင်နေထိုင်သူ	အခြားရွာမှလာသူ		ရွာတွင်နေထိုင်သူ	အခြားရွာမှလာသူ
မူလတန်းပြဆရာ/မ	<input type="checkbox"/>	<input checked="" type="checkbox"/>	ဆရာဝန်	<input type="checkbox"/>	<input type="checkbox"/>	လက်သမား	<input type="checkbox"/>	<input type="checkbox"/>
အထက်တန်းပြဆရာ/မ	<input type="checkbox"/>	<input type="checkbox"/>	လက်ထောက်ကျန်းမာရေးမှူး	<input type="checkbox"/>	<input type="checkbox"/>	ပန်းချီ	<input type="checkbox"/>	<input type="checkbox"/>
အလယ်တန်းပြဆရာ/မ	<input type="checkbox"/>	<input type="checkbox"/>	အမျိုးသမီးကျန်းမာရေးဆရာမ	<input type="checkbox"/>	<input type="checkbox"/>	လှုပ်စစ်ကျွမ်းကျင်ဦးသမား	<input type="checkbox"/>	<input type="checkbox"/>
မူကြိုဆရာ/မ	<input type="checkbox"/>	<input type="checkbox"/>	သားဖွားဆရာမ	<input type="checkbox"/>	<input type="checkbox"/>	ရေပိုက်သွယ်သူ	<input type="checkbox"/>	<input type="checkbox"/>
အခြား	<input type="checkbox"/>	<input type="checkbox"/>	ပြည်သူ့ကျန်းမာရေးလှ	<input type="checkbox"/>	<input type="checkbox"/>	စက်ပြင်ဆရာ	<input type="checkbox"/>	<input type="checkbox"/>
မှတ်ချက်			မှတ်ချက်	ငွေကြေးပိုမိုရရှိရေးအတွက်		မှတ်ချက်		

(ဃ) ကျေးရွာသို့ ရောက်ရှိနိုင်သည့် လမ်းအခြေအနေ / ကျေးရွာတစ်ရွာသည် ၎င်း၏ ကျေးရွာအုပ်စုနှင့် ဆက်သွယ်ထားသော လမ်းအခြေအနေ (အောက်ပါတို့ကို ဝိုင်းပါ)

ကျောက်ကြမ်းလမ်း: ကတ္တရာလမ်း: ကွန်ကရစ်လမ်း: မော်တော်ဆိုင်ကယ်လမ်း: ✓
 ကျောက်စင်းလမ်း: မြေသားလမ်း: လူသွားလမ်း: ✓ အခြား: _____

(င) ကျေးရွာခွဲခြားမှုစီမံချက်

- (၁) လူထုပဟိုပြုစီမံကိန်းမစတင်မီ ဤကျေးရွာတွင် ကျေးရွာခွဲခြားမှု စီမံချက်ရှိခဲ့ပါသလား? ဝိုင်းပါ
ရှိပါသည်/မရှိပါ/မသိပါ
- (၂) ရှိခဲ့ပါလျှင် ဤစီမံချက်ကို မည်သည့် ခုနှစ်တွင် ပြင်ဆင်ခဲ့ပါသနည်း? နှစ်-----/မသိပါ
- (၃) ဤစီမံချက်ကို မြို့နယ်မှ အတည်ပြုခဲ့ပါသလား? ပြုခဲ့ပါသည်/မပြုခဲ့ပါ /မသိပါ

(စ) ဓရိယအကွာအဝေး

- (၁) ဤကျေးရွာ၏ပဟိုမှ ၎င်းကျေးရွာအုပ်စု၏ပဟိုအထိ ဓရိယမိုင်မည်မျှ ကွာဝေးသနည်း? မိုင်-----/မသိပါ
- (၂) ဤကျေးရွာမှ ၎င်းကျေးရွာအုပ်စုပဟိုအထိ သွားလာရာတွင် ကြာမြင့်သည့် အချိန်။
- ခြောက်သွေ့ရာသီတွင် ကြာချိန် ----- ၁:၃၀ မိနစ် ----- ထော်လာရီ/မော်တော်ဆိုင်ကယ်/ခြေလျှင်/လား/မော်တော်ဘုတ်/
 အခြား: _____
- မိုးရာသီတွင် ကြာချိန် ----- ၃:၀၀ မိနစ် ----- ထော်လာရီ/မော်တော်ဆိုင်ကယ်/ခြေလျှင်/လား/မော်တော်ဘုတ်/
 အခြား: _____

(ဆ) ပတ်ဝန်းကျင်ဆိုင်ရာ သဘာဝဘေးအန္တရာယ်

ဤကျေးရွာတွင် ရေကြီးခြင်းကဲ့သို့ သဘာဝဘေးအန္တရာယ်ကျရောက်ဖူးခြင်း ရှိပါသလား။
 မရှိပါ ရှိပါသည် ရှိလျှင် ဖော်ပြပါ -----



(၈) ကျေးရွာတွင် ခွဲစဉ်ထားသော အခွဲအစဉ်များ လူထုဝတ်ပြုစီမံကိန်းမတိုင်မီ ဤကျေးရွာတွင် ကျေးရွာဖွံ့ဖြိုးရေးအတွက် အစိုးရ (သို့) ရွာသားများတိုက်ရိုက်(သို့) စီမံကိန်းအဖွဲ့မှ ခွဲစဉ်ထားသည့် အခွဲအစဉ်များရှိပါသလား။

- (၁) ၅၂၆၈၇၂၆၂၀
- (၂) _____

ကျေးရွာအစိုးရအဖွဲ့

အမည် ဒေါ်ခင်စန်း

လက်မှတ် [Signature] ရက်စွဲ ၂၀၂၂.၀၁.၂၆

လူထုဝတ်ပြုရေးအဖွဲ့

အမည် ဒေါ်ခင်စန်း

လက်မှတ် [Signature] ရက်စွဲ ၂၀၂၂.၀၁.၂၆

၂၂။ စီမံကိန်းစက်ဝန်းအချိန်ဇယား (ပုံစံ-၂)

ပုံစံ - ၀ -၂ - စီမံကိန်းစက်ဝန်းအချိန်ဇယား (PC 2)

လမ်းညွှန်ချက်၊ သက်ဆိုင်ရာလူထုစည်းရုံးရေးမှူး/လက်ထောက်နည်းပညာနည်းပညာမှူးများမှ စီမံကိန်းစက်ဝန်းအဆင့်တစ်ခုစီပြီးစီးတိုင်း ကျေးရွာနှင့် ကျေးရွာအုပ်စုအတွက် ဤပုံစံကို ဖြည့်သွင်းရမည်။

စည်းရုံးရေးမှူး/ဝန်ထမ်း အမည် ဦးစောဝေထွန်းနိုင်

ဇနီး ၂၃.၁.၂၀၁၆ စက်ဝန်းအားအမှတ်ခြိမ်းပါ စက်ဝန်း(၁) စက်ဝန်း(၂) စက်ဝန်း(၃) စက်ဝန်း (၄)

ပြည်နယ်/တိုင်း ၇၃၆ မြို့နယ် အင်း ကျေးရွာအုပ်စု အင်း ကျေးရွာ ကျေးရွာ / ကိုယ်

စီမံကိန်းဆောင်ရွက်မှုအဆင့်များ	ဇနီး		အစည်းအဝေးတွင်တက်ရောက်သူအရေအတွက်			
	တောင်သည့် ဇနီး	ပြီးဆုံးသည့်ဇနီး	အမျိုးသား အရေအတွက်	အမျိုးသမီး အရေအတွက်	အိမ်ထောင်စု အရေအတွက်	လူမျိုးစုတက်ရောက်သူ အရေအတွက် နှင့် လူမျိုးစုအမည်
၁။ ကျေးရွာစီမံကိန်း မိတ်ဆက်အစည်းအဝေး	၂၃.၁.၂၀၁၆	၂၃.၁.၂၀၁၆	၁၀	၁၂	၂၀	၁၂၆ ၂၂
၂။ ကျေးရွာဖွံ့ဖြိုးရေး စီမံချက်ရေးဆွဲခြင်း အစည်းအဝေး	၂၄.၁.၂၀၁၆	၂၄.၁.၂၀၁၆	၁၀	၁၂	၂၂	၁၂၆ ၂၂
၃။ ကျေးရွာအုပ်စု လုပ်ငန်းဆုံးဖြတ်ချက်ချသည့် အစည်းအဝေး	၂၅.၁.၂၀၁၆	၂၅.၁.၂၀၁၆	၂၆	၇	၃၅	၁၂၆ ၂၅ ၇၃၆ ၁၀
၄။ မြို့နယ်အဆင့် စီမံကိန်းရေးဆွဲရေး နှင့် အကောင်အထည်ဖော်ရေးကော်မတီ၏ စီမံကိန်း သုံးသပ်မှု အစည်းအဝေး	၂၅.၂.၂၀၁၇	၂၅.၂.၂၀၁၇	မရှိ	မရှိ	မရှိ	မရှိ
၅။ မြို့နယ် စီမံကိန်းရေးဆွဲရေး နှင့် အကောင်အထည်ဖော်ရေး ကော်မတီ၏ဆုံးဖြတ်မှုကို ရွာသို့ အသိပေး အကြောင်းကြားသည့် အစည်းအဝေး	၂၈.၃.၂၀၁၇	၂၈.၃.၂၀၁၇	၁၄	၁၅	၂၃	၁၂၆ ၂၉
၆။ စီမံကိန်းလုပ်ငန်းခွဲစီမံချက်ရေးဆွဲခြင်း အစည်းအဝေး	၂၈.၃.၂၀၁၇	၂၈.၃.၂၀၁၇	၁၅	၁၂	၂၅	၁၂၆ ၂၇
၆.၁။ စီမံကိန်းလုပ်ငန်း အကောင်အထည်ဖော်ရေးအစီအစဉ် ရေးဆွဲခြင်း	၂၈.၃.၂၀၁၇	၂၈.၃.၂၀၁၇	၁၆	၁၂	၂၄	၁၂၆ ၂၈

၆.၂။ ဝယ်ယူရေးအစီအစဉ် ရေးဆွဲခြင်း	၂၈.၃.၂၀၁၇	၂၈.၃.၂၀၁၇	၁၃	၁၀	၂၃	၁၂၆ ၂၃
၆.၃။ ဘဏ္ဍာရေးကုန်ကျမှု လျာထားအစီအစဉ် ရေးဆွဲခြင်း	၃၀.၃.၂၀၁၇	၃၀.၃.၂၀၁၇	၀၅	၁၂	၂၇	၁၂၆ ၂၇
၆.၄။ ပြင်/ထိန်းအစီအစဉ် ရေးဆွဲခြင်း	၆.၄.၂၀၁၇	၆.၄.၂၀၁၇	၁၅	၁၂	၂၃	၁၂၆ ၂၇
၇။ စီမံကိန်းလုပ်ငန်းခွဲ တိုးတက်မှု စောင့်ကြည့် အစည်းအဝေး	၁၀.၄.၂၀၁၇	၁၀.၄.၂၀၁၇	၁၅	၁၅	၂၆	၁၂၆ ၃၀
၇.၁။ အစည်းအဝေး ပထမအကြိမ်	၁၅.၄.၂၀၁၇	၁၅.၄.၂၀၁၇	၁၆	၁၃	၂၇	၁၂၆ ၂၉
၇.၂။ အစည်းအဝေး ဒုတိယအကြိမ်	၃၀.၄.၂၀၁၇	၃၀.၄.၂၀၁၇	၁၀	၁၂	၂၀	၁၂၆ ၂၂
၇.၃။ အစည်းအဝေး တတိယအကြိမ်	၁၅.၅.၂၀၁၇	၁၅.၅.၂၀၁၇	၁၀	၁၀	၂၀	၁၂၆ ၂၀
၈။ စီမံကိန်းလုပ်ငန်းခွဲ အပြီးသတ်စစ်ဆေးခြင်း အစည်းအဝေး						
၉။ လူထုစစ်ဆေးမှုအစည်းအဝေး						

၂၃။ ကျေးရွာဖွံ့ဖြိုးရေးဦးစားပေးအစီအစဉ် (ပုံစံ-၃)

ပုံစံ - ၀ - ၃ ကျေးရွာဖွံ့ဖြိုးရေး ဦးစားပေးအစီအစဉ် (Form PC 3)

လမ်းညွှန်ချက် အဆင့်(၃) ကျေးရွာမှော်မှန်းချက်အစည်းအဝေး ပြီးဆုံးသောအခါ ကျေးရွာစီမံကိန်း အထောက်အကူပြု ကော်မတီသည် လူထုစည်းရုံးရေးမှူးအကူအညီဖြင့် ဤပုံစံကိုပြည့်စုံအောင် ဖြည့်သွင်းရမည်။

လူထုစည်းရုံးရေးမှူး/ဝန်ထမ်း အမည် - ဦး စောင့်ထွန်း နိုင်

နေ့စွဲ ၂၃.၁၂.၂၀၁၆ စက်ဝန်းအား အမှတ်ခြစ်ပါ (✓) စက်ဝန်း(၁)
 စက်ဝန်း(၂) စက်ဝန်း(၃) စက်ဝန်း(၄)

ပြည်နယ်/တိုင်း ရခိုင် ပြည်နယ် - အင်း ကျေးရွာအုပ်စု - ဆွေစွာ ကျေးရွာ - အောက်ခြား ကျေးရွာ

က။ အခက်အခဲအတားအဆီးများအားရှေးဇန့်ခြင်း - ယခုလက်ရှိအခြေအနေတွင် ဤကျေးရွာဖွံ့ဖြိုးတိုးတက်ရေးအတွက် အဓိက အခက်အခဲအတားအဆီးများသည် မည်သည်များဖြစ်ပါသနည်း။ (အမျိုးသား/သမီး အနည်းဆုံးအခက်အခဲ ၅ ခုစီဖော်ပြပါ)

အမျိုးသား အဖွဲ့မှ တင်ပြသောအခက်အခဲအတားအဆီးများ	အမျိုးသမီး အဖွဲ့မှ တင်ပြသောအခက်အခဲအတားအဆီးများ
၁ ကျေးရွာအတွင်း အဆင်းမပြေခြင်း	၁ ကျေးရွာအတွင်း ရေ ကို အဝေးက ဝယ်ယူရခြင်း
၂ ကျေးရွာအတွင်း မီးဘေးဒဏ်	၂ ကျေးရွာအတွင်း များ မလေဘေးဒဏ် မရှိ ဖြစ်စေရန်
၃ ကျေးရွာအတွင်း မြေအောက်ရေ မြင့်တက်ခြင်း	၃ ကျေးရွာအတွင်း မြေအောက်ရေ မြင့်တက်ခြင်း
၄ ကျေးရွာအတွင်း မြေအောက်ရေ မြင့်တက်ခြင်း	၄ ကျေးရွာအတွင်း မြေအောက်ရေ မြင့်တက်ခြင်း
၅ ကျေးရွာအတွင်း မြေအောက်ရေ မြင့်တက်ခြင်း	၅ ကျေးရွာအတွင်း မြေအောက်ရေ မြင့်တက်ခြင်း

ခ။ မှော်မှန်းခြင်း - နောင်လာမည့် (၅) နှစ် အတွင်း ကျေးရွာဖွံ့ဖြိုးရေး မှော်မှန်းလျာထားချက်များအား တင်ပြပါ။

အမျိုးသားအဖွဲ့မှ တင်ပြသောမှော်မှန်းချက်များ	အမျိုးသမီးအဖွဲ့မှ တင်ပြသောမှော်မှန်းချက်များ
၁ ကျေးရွာအတွင်း မြေအောက်ရေ မြင့်တက်ခြင်း	၁ ကျေးရွာအတွင်း မြေအောက်ရေ မြင့်တက်ခြင်း
၂ ကျေးရွာအတွင်း မြေအောက်ရေ မြင့်တက်ခြင်း	၂ ကျေးရွာအတွင်း မြေအောက်ရေ မြင့်တက်ခြင်း
၃ ကျေးရွာအတွင်း မြေအောက်ရေ မြင့်တက်ခြင်း	၃ ကျေးရွာအတွင်း မြေအောက်ရေ မြင့်တက်ခြင်း
၄ ကျေးရွာအတွင်း မြေအောက်ရေ မြင့်တက်ခြင်း	၄ ကျေးရွာအတွင်း မြေအောက်ရေ မြင့်တက်ခြင်း
၅ ကျေးရွာအတွင်း မြေအောက်ရေ မြင့်တက်ခြင်း	၅ ကျေးရွာအတွင်း မြေအောက်ရေ မြင့်တက်ခြင်း

ဂ။ လူထုစီမံကိန်း၏ လာမည့် (၃) နှစ်အတွက် အကျုံးဝင်သော ဦးစားပေး ဖွံ့ဖြိုးတိုးတက်မှု လုပ်ငန်း အစီအစဉ်များအားဖော်ပြပါ။

အဆင့်	ကျေးရွာအတွက် ဦးစားပေး ဖွံ့ဖြိုးတိုးတက်မှု လုပ်ငန်းစဉ်များ	အဆိုပြုသူ (အမျိုးသားများ/ အမျိုးသမီးများ/အမျိုးသား+ အမျိုးသမီး)	ခန့်မှန်းကုန်ကျ စရိတ်	အကျိုးခံစားခွင့်ရှိသူ ခန့်မှန်းခြေ အရေအတွက်
၁	ကျေးရွာအတွင်း မြေအောက်ရေ မြင့်တက်ခြင်း	အမျိုးသား + အမျိုးသမီး	၅၅၀၀၀၀၀/	၁၅၂ ဦး
၂	ကျေးရွာအတွင်း မြေအောက်ရေ မြင့်တက်ခြင်း	- " -	၆၀၀၀၀၀၀/	၁၅၂ ဦး
၃	ကျေးရွာအတွင်း မြေအောက်ရေ မြင့်တက်ခြင်း	- " -	၆၀၀၀၀၀၀/	၁၅၂ ဦး
၄				
၅				

၂၄။ ကျေးရွာအုပ်စုစီမံကိန်းလုပ်ငန်းခွဲရွေးချယ်ခြင်း (ပုံစံ-၄)

ပုံစံ - ၀ - ၄, ကျေးရွာအုပ်စုစီမံကိန်းလုပ်ငန်းခွဲရွေးချယ်ခြင်းပုံစံ (Form PC 4)

လယ်ညွှန်ရွက်၊ စီမံကိန်းလုပ်ငန်းခွဲရွေးချယ်မှုအစည်းအဝေးပြီးနောက်တွင် ကျေးရွာအုပ်စုမှ CF/TF တို့၏ အကူအညီရယူ၍ ကျေးရွာစီထောက်ကော်မတီမှ လက်မှတ်ရေးထိုးပြီး အဆိုပါပုံစံအား ပြည့်စုံအောင်ဖြည့်သွင်းရမည်။ ဤပုံစံအား ပြည့်စုံစွာဖြည့်သွင်းပြီးပါက ကျေးရွာအုပ်စုရှိ ပြီးတိုးထက်ရေးစီမံချက်တွင် TPIC သို့ ပေးပို့ရန်အတွက် နောက်ဆက်တွဲအဖြစ် ထားရှိရမည်။ CF မှ ကျေးရွာတစ်ရွာချင်းစီ၏ စီမံကိန်းလုပ်ငန်းခွဲဆိုင်ရာ အချက်အလက်များကို MIS သို့ ထည့်သွင်းရမည်။ (ယခုနှစ်စီမံကိန်းလုပ်ငန်းခွဲ မလုပ်ကိုင်သော ကျေးရွာများ မပါဝင်ပါ။)

ကျေးရွာစည်းရုံးရေးမှူး/ဝန်ထမ်းအမည် ဦးအောင်ထွန်းနိုင်

နေ့စွဲ ၂၇.၁၂.၂၀၁၆ စက်ဝန်းအားအမှတ်ခြစ်ပေးပါ။ (V) စက်ဝန်း(၁) စက်ဝန်း(၂) စက်ဝန်း(၃) စက်ဝန်း(၄)

ပြည်နယ်/တိုင်း ၇၃ ငြိနယ် အ ဧက ၈ ကျေးရွာအုပ်စု ၁၃ တံခွန်

ကျေးရွာအမည်	ဆောင်ရွက်မည့် လုပ်ငန်းများ	အတိုင်းအတာ	ခန့်မှန်း တိုက်ရိုက် အကျိုးခံစားခွင့် ရှိသူများ	အဆိုပြုခြင်းပြသမှု	ခန့်မှန်းကုန်ကျစရိတ်			စုစုပေါင်း
					စီမံကိန်းမှ ထည့်ဝင်မှု	ကျေးရွာမှ ထည့်ဝင်မှု	အခြားထည့်ဝင်မှု (ဖော်ပြပါ) အမည်/အဖွဲ့	
လက်ပံကျွန်း	စိမ်းစေ့စိုက် သွယ်တန်းခြင်း	၄၀၀၀'	၁၀၈၅ ဦး	၀ ကျား ၀ မ ၀ ကျား+မ	၅၅ သိန်း			၅၅ သိန်း
နေယူတောမြစ်	ဘက်စုံစိုက်ခင်း	၂၇'x၂၄'	၁၅၇ ဦး	၀ ကျား ၀ မ ၀ ကျား+မ	၅၅ သိန်း			၅၅ သိန်း
လကာဝ	မူလတန်းစိုက်	၃၀'x၂၄'	၂၀၈ ဦး	၀ ကျား ၀ မ ၀ ကျား+မ	၇၈ သိန်း			၇၈ သိန်း
ကျောက်ကြီး	ဘက်စုံစိုက်ခင်း	၂၇'x၂၄'	၁၅၇ ဦး	၀ ကျား ၀ မ ၀ ကျား+မ	၅၅ သိန်း			၅၅ သိန်း
ပိန္နဲပင်	ဘက်စုံစိုက်ခင်း	၂၇'x၂၄'	၉၇ ဦး	၀ ကျား ၀ မ ၀ ကျား+မ	၅၅ သိန်း			၅၅ သိန်း

ရာထူး ကျေးရွာအုပ်စု စီ/ထောက်ကော်မတီ ဥက္ကဋ္ဌ အမည် လက်မှတ် ရက်စွဲ
 ဦးထွန်းသိန်း ၂၇.၁၂.၂၀၁၆

၂၅။ အစည်းအဝေးမှတ်တမ်းများ

ကျောက်ကြီးကျေးရွာတွင်ပြုလုပ်ခဲ့သော လူထုဗဟိုပြုစီမံကိန်းတတိယနှစ်

ပထမအကြိမ် စီမံကိန်းမိတ်ဆက်အစည်းအဝေးမှတ်တမ်း

တက်ရောက်သူများစာရင်း

- (၁) ဦးပိန်း (ရာအိမ်မှူး)
- (၂) ဦးအောင်ထွန်းနိုင် (လူထုစည်းရုံးရေးမှူး)
- (၃) ဦးအောင်အောင်ဦး (လက်ထောက်နည်းပညာမှူး)
- (၄) ကျေးရွာလူထု (ကျား - ၁၀ ဦး၊ မ - ၁၂ ဦး၊ ပေါင်း ၂၂ ဦး)

ရည်ရွယ်ချက်

တတိယနှစ် လူထုဗဟိုပြုစီမံကိန်းနှင့် ပတ်သတ်၍ သိသင့်သိထိုက်သော အကြောင်းအရာများကို ကျေးရွာ လူထုအား သိရှိနားလည်စေရန်နှင့် ကော်မတီဝင်များ၏ တာဝန်များကို အပြန်အလှန်ဆွေးနွေးပြီး ဦးစားပေး လုပ်ငန်းများကို ကျေးရွာလူထုမှ တင်ပြတောင်းဆိုရန် ရည်ရွယ်ပါသည်။

ဆွေးနွေးချက်

ကျေးရွာရှိ ရာအိမ်မှူးမှ အဖွင့်အမှာစကားပြောကြားပြီး အစည်းအဝေးကို ဖွင့်လှစ်ခဲ့ပါသည်။ စီမံကိန်းဝန်ထမ်း များမှ မိတ်ဆက်ပြီး လူထုဗဟိုပြုစီမံကိန်းပြုလုပ်ခြင်းရည်ရွယ်ချက်မှာ ကျေးရွာအတွင်းတွင် အခြေခံအဆောက်အအုံပြုလုပ်ခြင်းနှင့် ကျေးရွာလူထုများ၏ စွမ်းဆောင်ရည်ကိုမြှင့်တင်ပေးခြင်း၊ ပွင့်လင်းမြင်သာမှုကို သိရှိလာခြင်း၊ အမျိုးသား/သမီးများ၏ တန်းတူအခွင့်အရေးကို သိရှိလာခြင်း၊ ဒီမိုကရေစီစနစ်ကို ပြည်သူလူထုကိုယ်တိုင်က လိုက်နာကျင့်သုံးတတ်လာစေရန်စသော ရည်ရွယ်ချက်ကို လူထုစည်းရုံးရေးမှူးမှ အကျယ်တဝင့် ရှင်းပြခဲ့ပါသည်။

လက်ထောက်နည်းပညာမှူး ဦးအောင်အောင်ဦးမှ လူမှုပတ်ဝန်းကျင်အကာအကွယ်နှင့် သဘာဝပတ်ဝန်းကျင် အကာအကွယ်တို့ကိုရှင်းပြပြီး ကော်မတီဝင်များလိုက်နာရမည့် ဆောင်ရန်၊ ရှောင်ရန်ကျင့်ဝတ်များကို ရှင်းပြခဲ့သည်။ တင်မြှောက်သောကော်မတီဝင် ကျား(၇)ဦး၊ မ(၆)ဦးတို့ကို ရွေးချယ်တင်မြှောက်ခဲ့ပြီး ၎င်းတို့ကို ကဏ္ဍအလိုက် ဖွဲ့စည်းပေးခဲ့သည်။

မှတ်တမ်းတင်သူ

ဦးအောင်ထွန်းနိုင်

ဘုတ်ချောင်းကျေးရွာအုပ်စု အစည်းအဝေးမှတ်တမ်း

၂၀၁၆ခုနှစ် ဒီဇင်ဘာ (၂၅)ရက် မွန်းလွဲ ၁:၀၀ နာရီတွင် ဘုတ်ချောင်းကျေးရွာ မေ့ရုံတွင် ပြုလုပ်ကျင်းပသော လူထုဗဟိုပြုစီမံကိန်း တတိယနှစ်

အစည်းအဝေးတက်ရောက်သူများစာရင်း

1. ဦးသာထွေး (အုပ်စု အုပ်ချုပ်ရေးမှူး)
2. ဦးဘုန်းမြတ်ပိုင် (လူထုစည်းရုံးရေးမှူး)
3. ဦးဟိန်းသူထွန်း (လက်ထောက်နည်းပညာမှူး)
4. ဦးအောင်အောင်ဦး (လက်ထောက်နည်းပညာမှူး)
5. ဦးညီညီအောင် (လူထုစည်းရုံးရေးမှူး)
6. ဦးအောင်ထွန်းနိုင် (လူထုစည်းရုံးရေးမှူး)
7. ကျေးရွာအုပ်စုရှိ ကျေးရွာကော်မတီဝင်များ (ကျား- ၂၆ဦး၊ မ ၉ဦး) စုစုပေါင်း ၃၅ဦး တက်ရောက်ခဲ့ပါသည်။

ရည်ရွယ်ချက်

ရည်ရွယ်ချက်မှာ တတိယနှစ် လူထုဗဟိုပြုစီမံကိန်းလုပ်ငန်းများ အကောင်အထည်ဖော်ဆောင်ရွက်ညှိနှိုင်းရန် ဖြစ်ပါသည်။

ဆွေးနွေးချက်

ဆွေးနွေးချက်များမှာ ကျေးရွာအုပ်စုအုပ်ချုပ်ရေးမှူးမှ အဖွင့်အမှာစကားပြောကြားပြီး အစည်းအဝေးကို စတင်ခဲ့ပါသည်။ လူထုစည်းရုံးရေးမှူး ဦးအောင်ထွန်းနိုင်မှ အုပ်စုအစည်းအဝေးခေါ်ရခြင်းနှင့် အုပ်စုကော်မတီ ဝင်များ၏ လုပ်ငန်းများကို ကဏ္ဍအလိုက်ရှင်းပြပြီး အုပ်စုစီထောက်ဥက္ကဋ္ဌ - ကျား (၁)၊ မ (၁)၊ ဘဏ္ဍာရေး ဥက္ကဋ္ဌ- ကျား (၁)၊ အုပ်စုစာရင်းကိုင်များကိုဖွဲ့စည်းခဲ့ပါသည်။

ဘုတ်ချောင်းအုပ်စု ကော်မတီဝင်များ

1. ဦးထွန်းသိန်း (အုပ်စု စီ/ထောက် ဥက္ကဋ္ဌ)
2. ဒေါ်တင်ရီ (အုပ်စု စီ/ထောက် ဥက္ကဋ္ဌ)
3. ဦးမောင်ခွေ (အုပ်စု ဘဏ္ဍာရေး ဥက္ကဋ္ဌ)
4. ဦးမြတ်ကြည် (အုပ်စု စာရင်းကိုင်)
5. ဦးတင်အေး (ဝေဖန်အကြံပြု ဥက္ကဋ္ဌ)
6. ဒေါ်မဲ့မဲ့ (ဝေဖန်အကြံပြု ကိုယ်စားလှယ်)

အုပ်စုကော်မတီဝင်များဖွဲ့စည်းခြင်းကို ကျေးရွာ (၁၀)ရွာမှ တက်ရောက်လာသော ကိုယ်စားလှယ်များကို သဘောတူ ဆုံးဖြတ်ခဲ့ပါသည်။

ကျေးရွာများမှ တင်ပြလာသော လုပ်ငန်းခွဲများကို အတည်ပြုဆုံးဖြတ်ခြင်း၊

ဘုတ်ချောင်းအုပ်စုတွင် ကျေးရွာပေါင်း (၁၀)ရွာ ရှိသည့်အနက် ယခုနှစ်တွင် ကျေးရွာ (၅)ရွာတွင်သာ အကောင်အထည်ဖော်ဆောင်ရွက်မည်ဖြစ်သည်။ နောက်နှစ်တွင် ကျန် (၅)ရွာကို ပြုလုပ်သွားမည် ဟုသဘောတူ ဆုံးဖြတ်ခဲ့ကြပါသည်။

လက်ပံကျင်းကျေးရွာ	စိမ့်စမ်းရေသွယ်ခြင်း	၅၅သိန်း
နေပူတောင်	ဘက်စုံသုံးခန်းမ	၅၅သိန်း
လကာဝ	မူလတန်းကျောင်းဆောင်	၇၈ သိန်း
ကျောက်ကြီး	ဘက်စုံသုံးခန်းမ	၅၅ သိန်း
ပိန္နဲပင်	ဘက်စုံသုံးခန်းမ	၅၅ သိန်း

ကျေးရွာအလိုက်တင်ပြသော လုပ်ငန်းခွဲနှင့် ငွေကြေးပမာဏများကို အစည်းအဝေးတွင်တက်ရောက်လာသော ကော်မတီဝင်များအားလုံးက အတည်ပြုသဘောတူခဲ့ကြပြီး အစည်းအဝေးကို ခုနစ်အချိန်တွင် အောင်မြင်စွာ ရုတ်သိမ်းခဲ့ပါသည်။

၂၆။ ကဏ္ဍအလိုက်ဦးစားပေးဖွံ့ဖြိုးရေးလုပ်ငန်းစဉ်များ

နောက်ဆက်တွဲ (၄) ခြားနားသောအပိုင်းများအတွက် ဦးစားပေးဖွံ့ဖြိုးရေးလုပ်ငန်းစဉ်များအနှစ်ချုပ်

	အဆင့်	လုပ်ငန်း	မည်သူဦးစားပေးလဲ	လ/နှစ်	ကျေးရွာတာဝန်ခံ(သို့) အုပ်စု	ပြင်ပမှမည်သူထောက်ပံ့မလဲ
အခြေခံအဆောက်အအုံ	၁	ဘက်စုံသုံးခန်းမ	<input type="checkbox"/> ✓ကျား <input type="checkbox"/> ✓မ	၂၀၁၇	ကျေးရွာ	လူထုဗဟိုပြုစီမံကိန်း
	၂	စိမ့်စမ်းရေသွယ်	<input type="checkbox"/> ✓ကျား <input type="checkbox"/> ✓မ	၂၀၁၈	ကျေးရွာ	မရှိသေးပါ
	၃		<input type="checkbox"/> ကျား <input type="checkbox"/> မ			
	၄		<input type="checkbox"/> ကျား <input type="checkbox"/> မ			
	၅		<input type="checkbox"/> ကျား <input type="checkbox"/> မ			
အသက်မွေးဝမ်းကျောင်း၊ စိုက်ပျိုးရေး	၁	စိုက်ပျိုးရေးအကူအညီ	<input type="checkbox"/> ✓ကျား <input type="checkbox"/> မ	၂၀၁၇	ကျေးရွာ	မရှိသေးပါ
	၂	အသေးစားချေးငွေ	<input type="checkbox"/> ကျား <input type="checkbox"/> ✓မ	၂၀၁၇	ကျေးရွာ	မရှိသေးပါ
	၃		<input type="checkbox"/> ကျား <input type="checkbox"/> မ			
	၄		<input type="checkbox"/> ကျား <input type="checkbox"/> မ			
	၅		<input type="checkbox"/> ကျား <input type="checkbox"/> မ			
ကျန်းမာရေးနှင့် အဟာရ	၁	ဆေးပေးခန်း	<input type="checkbox"/> ကျား <input type="checkbox"/> မ	၂၀၁၇	ကျေးရွာ	မရှိသေးပါ
	၂		<input type="checkbox"/> ကျား <input type="checkbox"/> မ			
	၃		<input type="checkbox"/> ကျား <input type="checkbox"/> မ			
	၄		<input type="checkbox"/> ကျား <input type="checkbox"/> မ			
	၅		<input type="checkbox"/> ကျား <input type="checkbox"/> မ			
ပညာရေး	၁	စာသင်ကျောင်း	<input type="checkbox"/> ကျား <input type="checkbox"/> မ	၂၀၁၇	ကျေးရွာ	လူထုဗဟိုပြုစီမံကိန်း
	၂		<input type="checkbox"/> ကျား <input type="checkbox"/> မ			

	၃		<input type="checkbox"/> ကျား <input type="checkbox"/> မ			
	၄		<input type="checkbox"/> ကျား <input type="checkbox"/> မ			
	၅		<input type="checkbox"/> ကျား <input type="checkbox"/> မ			
အခြား	၁	ဆိုလာမီး	<input type="checkbox"/> ကျား <input type="checkbox"/> မ	၂၀၁၈	ကျေးရွာ	လူထုဗဟိုပြုစီမံကိန်း
	၂		<input type="checkbox"/> ကျား <input type="checkbox"/> မ			
	၃		<input type="checkbox"/> ကျား <input type="checkbox"/> မ			
	၄		<input type="checkbox"/> ကျား <input type="checkbox"/> မ			
	၅		<input type="checkbox"/> ကျား <input type="checkbox"/> မ			