

လူထုဗဟိုပြုစီမံကိန်း



သာပေါင်းမြို့နယ်

ပြည်ထောင်စုသမ္မတမြန်မာနိုင်ငံတော်အစိုးရ
စိုက်ပျိုးရေး၊ မွေးမြူရေးနှင့် ဆည်မြောင်းဝန်ကြီးဌာန
ကျေးလက်ဒေသဖွံ့ဖြိုးတိုးတက်ရေးဦးစီးဌာန
သာပေါင်းမြို့နယ်

National Community Driven Development Project
(NCDDP)

လူထုဗဟိုပြုစီမံကိန်း



ကျေးရွာဖွံ့ဖြိုးရေးအစီအစဉ်

Village Development Plan (VDP)

ကျားရဲကျေးရွာ အုပ်စု

ထန်းကျွန်းကျေးရွာ

၂၀၁၇ ခုနှစ်

သာပေါင်းမြို့နယ်

လူထုဗဟိုပြုစီမံကိန်း



သာပေါင်းမြို့နယ်



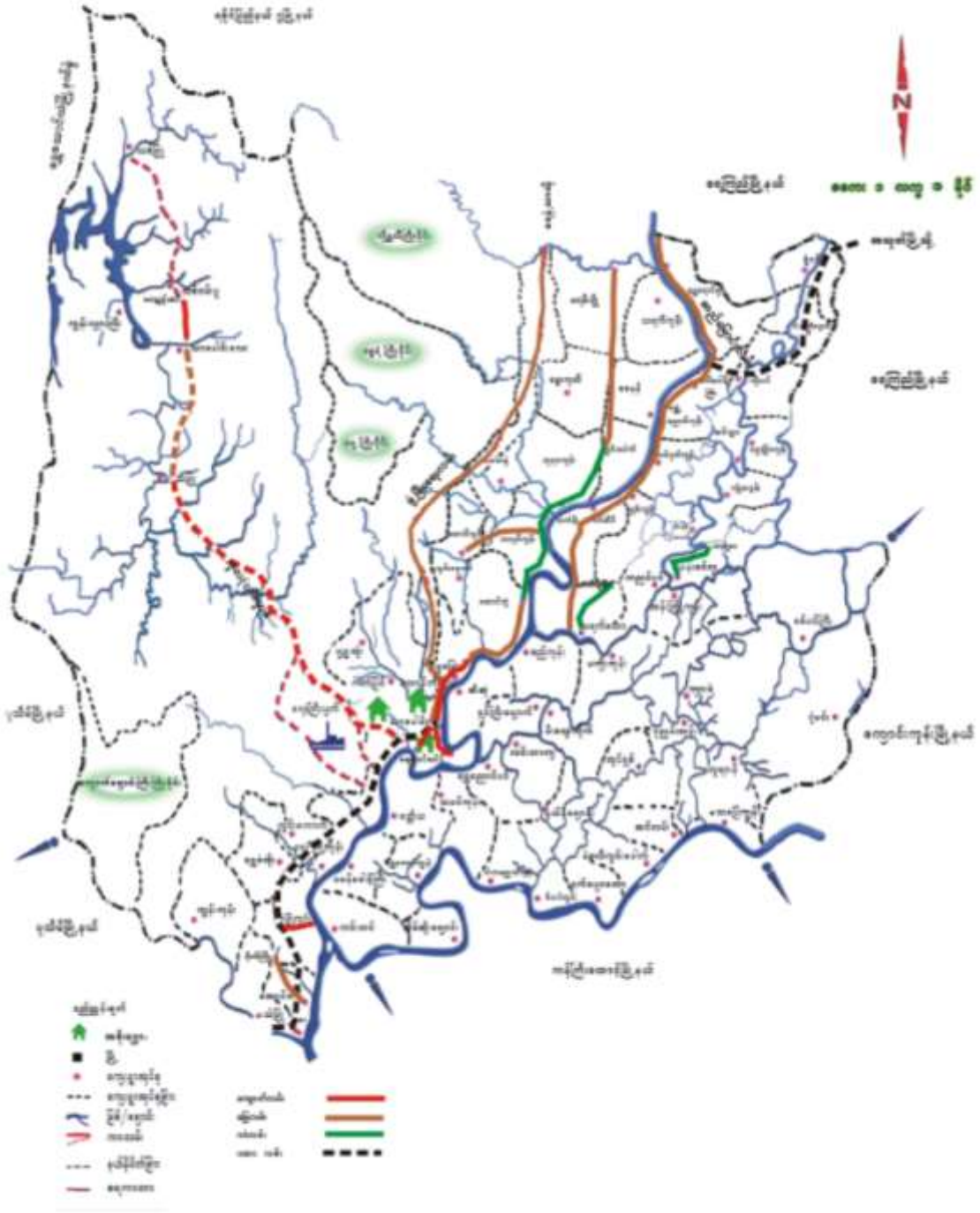
မာတိကာ

စဉ်	အကြောင်းအရာ	စာမျက်နှာ
၁	မြို့နယ်မြေပုံ	၁
၂	ကျေးရွာမြေပုံ (တည်နေရာ)	၂
၃	အုပ်စုတွင်ပါဝင်သော ကျေးရွာများစာရင်း	၂
၄	ကျေးရွာအခြေခံအချက်အလက်များ	၃-၄
၅	လူထုပူပေါင်းပါဝင်သော လူမှုဆန်းစစ်ခြင်းနှင့် အကဲဖြတ်ခြင်း လုပ်ငန်းစဉ် (PSA/PRA)အကျဉ်းချုပ်ဇယား	၅
၆	ကျေးရွာသမိုင်း	၆-၇
၇	ကျေးရွာဖွံ့ဖြိုးရေးအစီအစဉ်အတွက် အသုံးပြုခဲ့သော PRA Tools များနှင့် တစ်ခုချင်းစီအတွက် သုံးသပ်ချက်များ	၇-၁၄
၈	အစည်းအဝေး မှတ်တမ်းများ	၁၅-၁၆
၉	ကော်မတီဝင်များစာရင်း	၁၇
၁၀	ကျေးရွာဖွံ့ဖြိုးရေးစီမံချက် အရည်အသွေးထိန်းချုပ်မှု (Check list for VDP)	၁၈
၁၁	ကော်မတီဝင်များရွေးချယ်ခြင်းနှင့် ကျေးရွာဖွံ့ဖြိုးရေးအစီအစဉ် ဆောင်ရွက်မှု မှတ်တမ်းခါတ်ပုံများ	၁၉-၂၀
၁၂	ကျေးရွာအချက်အလက် (ပုံစံ-၁)	၂၁
၁၃	စီမံကိန်းစက်ဝန်းအချိန်ဇယား (ပုံစံ-၂)	၂၄
၁၄	ကျေးရွာဖွံ့ဖြိုးရေးဦးစားပေးအစီအစဉ် (ပုံစံ-၃)	၂၅
၁၅	ကျေးရွာအုပ်စုစီမံကိန်းလုပ်ငန်းခွဲ ရွေးချယ်ခြင်း (ပုံစံ-၄)	၂၇
၁၆	အစည်းအဝေးတက်ရောက်သူများစာရင်း	၂၈





သာပေါင်းမြို့နယ် ကျေးရွာအုပ်စုအခြေပြမြေပုံ





သာပေါင်းမြို့နယ်၊ ကျားရဲကျေးရွာအခြေပြမြေပုံ



ကျေးရွာအုပ်စုတွင် ပါဝင်သော ကျေးရွာများစာရင်း

- ကျားရဲ
- ကျောတန်းကြီး
- မဏ္ဍိုင်
- ညောင်ကုန်း
- ကတက်ရိုး
- ကညင်ကုန်း
- ဝင်္ဂဘာ
- ထန်းကျွန်း





ကျေးရွာအတွင်းရှိ အိမ်ထောင်စုနှင့်လူဦးရေ

အိမ်ထောင်စု	ကျား	မ	စုစုပေါင်း
၅၆	၁၃၁	၁၄၁	စုစုပေါင်း

လူနည်းစု၊ လူမျိုးစု၊ အိမ်ထောင်စု

အမျိုးအစား	အိမ်ထောင်စု	ကျား	မ	စုစုပေါင်း
-ကရင်	၂၆	၆၁	၆၉	၁၃၀

လူနည်းစု၊ လူမျိုးစု၊ အိမ်ထောင်စု

ထိခိုက်လွယ်	အိမ်ထောင်စု	ကျား	မ	စုစုပေါင်း
သက်ကြီးရွယ်အို	-	-	-	-
အမျိုးသမီးဦးဆောင်				
မသန်စွမ်း	-	-	-	-
မြေယာမဲ့	-	-	-	-

ကျေးရွာအတွင်းရှိ အခြေခံအဆောက်အအုံများ

စဉ်	အဆောက်အအုံအမျိုးအစား	မှတ်ချက်
၁။	မူလတန်းကျောင်း	
၂။		
၃။		





အဓိကစီးပွားရေးလုပ်ငန်းများ

စိုက်ပျိုးရေး	မွေးမြူရေး	အသေးစားစီးပွားရေး	အခြား
လယ်	ကြက်	ဈေးဆိုင်	လက်လုပ်လက်စား
ပဲအမျိုးမျိုး	ဝက်		
ဟင်းသီးဟင်းရွက်	ဘဲ		

ကျေးရွာအတွင်းအဓိကပိုင်ဆိုင်မှုများ

ကျေးရွာပိုင်ဆိုင်မှုများ	စိုက်ပျိုးရေး	စားကျက်မြေ	သစ်တောမြေ	သဲ/ကျောက်ရရှိမှု	ရေတွင်းရေကန်	စက်ရေကန်
အရေအတွက်	လယ်	-	-	-		-
ကျေးရွာပိုင်ဆိုင်မှုများ				ချွေလှေ့စက်		ဈေးဆိုင်
အရေအတွက်	-				-	

ကျေးရွာအတွင်း အဓိကပိုင်ဆိုင်မှုများ

ကျေးရွာပိုင်ဆိုင်မှုများ	ရေတင်စက်	ထွန်	ထယ်	ကျွဲ	နွား
အရေအတွက်				-	
ကျေးရွာပိုင်ဆိုင်မှုများ	ဝက်	ဆိုင်ကယ်	ကျွမ်းကျင်လုပ်သား	လုပ်သား	
အရေအတွက်					-

အခြားကျေးရွာရှိ အသုံးပြုနိုင်သော အရင်းအမြစ်နှင့် အချက်အလက်များ

အရင်းအမြစ်	ဆေးခန်း	အလက/အထက	ဈေး	ကျွမ်းကျင်လုပ်သား	လုပ်သား	မြေတူးစက်	လမ်းကြိုတ်စက်
-	-	-	-			-	-





သာပေါင်းမြို့နယ်၊ ကျားရဲကျေးရွာအုပ်စုထန်းကျွန်းကျေးရွာ
လူထုပူးပေါင်းပါဝင်သော လူမှုဆန်းစစ်ခြင်းနှင့် အကဲဖြတ်ခြင်းလုပ်ငန်းစဉ် (PSA/PRA) အကျဉ်းချုပ်

စဉ်	အကြောင်းအရာ	ရက်စွဲ	ဦးတည်အုပ်စု	တက်ရောက်သူ			အဓိကဆွေးနွေးချက်များ
				ကျား	မ	ပေါင်း	
၁	ကျေးရွာသမိုင်း	၂၅.၁.၂၀၁၇	ရှေ့မှို၊ နောက်မီ အမျိုးသား အမျိုးသမီး	၃	၂	၅	ကျေးရွာတွင်ဖြစ်ပျက်ခဲ့သော ထူးခြားဖြစ်စဉ်များနှင့် ဖြတ်သန်းလာခဲ့ပုံများ။
၂	ကျေးရွာလူမှုရေးပြ မြေပုံ	၂၅.၁.၂၀၁၇	အမျိုးသား အမျိုးသမီး	၁၀	၁၀	၂၀	ကျေးရွာရှိ အိမ်အမျိုးအစားများလမ်းများ၊ ပညာရေး၊ ကျန်းမာရေး လက်လှမ်းမီမှု၊ မုဆိုးမများ၊ ဒုက္ခိတများ။
၃	ရာသီခွင်ပြပြကွဲဒိန်	၂၅.၁.၂၀၁၇	အမျိုးသား အမျိုးသမီး	၁၀	၈	၁၈	စီမံကိန်းလုပ်ငန်းအကောင်အထည်ဖော်ရာတွင် ကျေးရွာလူထုပူးပေါင်းပါဝင်နိုင်ရေး အချိန်ပေးနိုင်သော ကာလအား ဖော်ထုတ်ခြင်းနှင့် ကျေးရွာလူထု ဝမ်းစာဖူလုံမှု ဝင်ငွေရရှိမှုများ။
၄	အဖွဲ့အစည်း ချိတ်ဆက်ပုံ	၂၅.၁.၂၀၁၇	အမျိုးသား အမျိုးသမီး	၁၀	၈	၁၈	ကျေးရွာအတွင်းရှိအဖွဲ့အစည်းများနှင့် ပြင်ပရှိ အဖွဲ့အစည်းများ မည်သို့ချိတ်ဆက်ပုံကို ဖော်ထုတ် ခြင်း။
၅	ပင့်ကူအိမ်ပြမြေပုံ	၂၅.၁.၂၀၁၇	အမျိုးသား အမျိုးသမီး	၁၀	၈	၁၈	အမျိုးသမီးများနှင့် အမျိုးသားများ၏ လက်ရှိရနေသော အခွင့်အလမ်းများ နှိုင်းယှဉ်ဖော်ထုတ်ခြင်း
၆	ဥစ္စာနေပြမြေပုံ	၂၅.၁.၂၀၁၇	အမျိုးသား အမျိုးသမီး	၁၀	၈	၁၈	လူမှုစီးပွားအပေါ်အဆင့်သတ်မှတ်ရန်မိမိ ကျေးရွာအလိုက် ပိုင်ဆိုင်မှုများခွဲခြမ်းစိတ်ဖြာခြင်း။
၇	အရင်းအမြစ်ပြမြေပုံ	၂၅.၁.၂၀၁၇	အမျိုးသား အမျိုးသမီး	၁၀	၈	၁၈	ကျေးရွာ၏အဓိကအသက်မွေးဝမ်းကြောင်း၊ မြေယာပိုင်ဆိုင်မှု၊ သဘာဝ ယုံဇာတလက်လှမ်းမီမှုများ





ဧရာဝတီတိုင်းဒေသကြီး၊ သာပေါင်းမြို့နယ်၊ ကျားရဲကျေးရွာအုပ်စု၊ ထန်းကျွန်းကျေးရွာ
သမိုင်းအကျဉ်း

ခုနှစ်	အဖြစ်အပျက်	ထိရောက်မှု၊ သက်ရောက်မှုနှင့် ဆောင်ရွက်ခဲ့မှုများ
၁၉၄၃ ဝန်းကျင်	ထန်းတစ်ပင်ရှိသောကြောင့်ထန်းကျွန်းဟုခေါ်ခဲ့ပါသည်။ဦးမြင့်ဆွေမှလယ်လုပ်ယာလုပ်ပြီးဦးစွာစတင်နေထိုင်ခဲ့သည်။	အိမ်ခြေ -၁-အိမ်
၁၉၅၄ ဝန်းကျင်	တစ်အိမ်ထောင် ၁၀ ချန်ထားရသောခေတ်တွင် မပေးနိုင်သူများ ဒုက္ခရောက်ကြရသည်။	အိမ်ခြေ -၁၅- အိမ်ကိုယ်ထူကိုယ်ထ
၁၉၇၄ ခုနှစ် ဝန်းကျင်	ရေတွင်နှစ်တွင်တူးဖော်ခဲ့ပါသည်။	အိမ်ခြေ -၁၇-အိမ်
၁၉၇၅ ခုနှစ် ဝန်းကျင်	မုန်းတိုင်းတိုက်ခတ်ခံရပါသည်။	အိမ်ခြေ များအများအပြာပျက်စီးခဲ့ရပါသည်။
၁၉၉၃ ခုနှစ် ဝန်းကျင်	မူလထန်းကျောင်းကိုဝါးဖြင့်တည်ဆောက်နိုင်ခဲ့ပါသည်။	ကိုထူကိုယ်ထပူးပေါင်းဆောင်ရွက်ခဲ့ပါသည်။
၁၉၉၈ ခုနှစ် ဝန်းကျင်	ဘုရားကျောင်းကိုဝါးကျောင်းဖြင့်တည်ဆောက်ခဲ့ပါသည်။	ကိုယ်ထူကိုထပူးပေါင်းဆောင်ရွက်ခဲ့ပါသည်။
၂၀၀၀ ခုနှစ် ဝန်းကျင်	ဘုရားကျောင်းကိုသစ်သာဖြင့် တည်ဆောက်ခဲ့ပါသည်။ Unicef မှတံကင်တစ်လုံးတူးပေးပါသည်။	ကိုယ်ထူကိုယ်ထ
၂၀၀၄ ခုနှစ် ဝန်းကျင်	ရေကြီးခြင်းကိုခံစားရပါသည်။	လူထုများပါ ပြောင်ရွှေသွားရသည်။
၂၀၀၅ ခုနှစ် မှ ၂၀၁၄ ဝယ်	လူနေအိမ်များပြားလာပြီးဘုန်းတော်ကြီးကျောင်းပါ တည်ဆောက် ခဲ့ပါသည်။	ကိုယ်ထူကိုယ်ထ
၂၀၁၃ ခုနှစ် ဝန်းကျင်	ထန်းနှင့်ပြုလုပ်သောဘုန်းကြီးကျောင်းကိုဆောက်လုပ်ခဲ့သည်။	။ကိုယ်ထူကိုယ်ထ
၂၀၁၅ ခုနှစ် ဝန်းကျင်	ရေကြီးမှုဖြစ်ပွားရသည်။ရေတံကင်တစ်လုံးတူးပေးခဲ့ပါသည်။	အိမ်ခြေ ၄၅ လုံးပျက်စီးခဲ့ပါသည်။





ဧရာဝတီတိုင်းဒေသကြီး၊ သာပေါင်းမြို့နယ်၊ ကျားရဲကျေးရွာအုပ်စု၊ ထန်းကျွန်းကျေးရွာ

သမိုင်းကြောင်း

လွန်ခဲ့သောနှစ်ပေါင်း များစွာက ထန်းတစ်ပင်ကို အစွဲပြုပြီးက ထန်းကျွန်းဟု ခေါ်ဆိုခဲ့သည်။
 ၁၉၇၅ ခုနှစ်တွင်မုန်းတိုင် ဒဏ်နှင့်ကြုံတွေ့ခဲ့သည်။ အိမ်ခြေ၁၅လုံးခန့်ရှိခဲ့သည်။
 ကျောင်းကို ဆောက်လုပ်ခဲ့သည်။ ပညာရေးမှူးများ၏ အကူအညီရှိခဲ့သည်။
 အိမ်ခြေမှာမူ၁၇အိမ်လောက်သာ ရှိပါသည်။ ၁၉၉၃ခုနှစ်တွင်သစ် သား ဖြင့်မူလတန်းကျောင်းဆောင်
 ကိုတည်ဆောက်ခဲ့ပါသည်။ ၁၉၈၈ခုနှစ်တွင်နှစ်ကျပ်တန်ဖြင့်စပ် လျှဉ်းပြီးအရေး အခင်းဖြစ်ပွားခဲ့သည်။
 သို့သော်လည်းထိခိုက်မှုမရှိပါ ထိုအချိန်တွင်အိမ်ခြေမှာမူ၂၈အိမ်ခန့်တည်ရှိနေပါသည်။ ၂၀၀၁ခုနှစ်တွင်စာသင်
 ကျောင်းကိုအုတ်ကျောင်းအဖြစ်ဆောက်လုပ်ခဲ့သည်။ ၂၀၀၈ခုနှစ်တွင်နာဂစ်မုန်တိုင်းတိုက်ခတ်မှုကိုခံရပါ သည်။
 ထို အချိန်တွင်အိမ်ခြေမှာမူ၄၂အိမ်ခန့်လောက်ရှိပါသည်။ လူနေအိမ်များလည် ထူထပ်လာခဲ့ပါသည်။

၂၀၁၅ ခုနှစ်တွင် ရေကြီးမှုဖြင့်ပွားခဲ့သည်။ ကျေးရွာရှိ လူထုများနှင့် သတ္တဝါ
 များကိုနေ ရာပြောင်းရွှေ့ ခဲ့ရသည်။ အနှစ်ချုပ်ဆိုရသော ထန်းကျွန်း ကျေးရွာ၏ သမိုင်းကြောင်းကို
 လေ့လာ တွေ့ရှိ ရပါသည်။





ဧရာဝတီတိုင်း၊သာပေါင်းမြို့နယ်၊ကျားရဲကျေးရွာအုပ်စု ၊ ထန်းကျွန်းကျေးရွာ
ကျေးရွာအခြေပြမြေပုံ



သုံးသပ်ချက်

ထန်းကျွန်းကျေးရွာ၏လူမှုရေးနှင့်အရင်းအမြစ်ပြုပြင်မှုကိုကြည့်ခြင်းအားဖြင့် ထန်းကျွန်းကျေးရွာသည်လယ်ယာ လုပ်ငန်းကိုအဓိကထားပြီး လုပ်ကိုင်ကြကြောင်း၊ ဥယျာဉ်လုပ်ငန်း ကိုတွဲဖက်လုပ်ကိုင်ကြသည်ကို တွေ့ရသည်။ ချောင်းငယ်ရှိသော လည်း ချောင်း ကောပြီးလယ်ယာ လုပ်ငန်းအတွက် ချောင်းတူးဖော်ရန်လိုအပ်သည်ကို လဲသုံးသပ်တွေ့ရှိရပါသည်။ သွားလာရေးအနေနှင့် လည်းမိုးတွင်အချိန်တွင် ခက်ခဲမှုရှိတာကိုတွေ့ရပါသည်။သောက်သုံးရေအနေနှင့်လည်းဖူးလုံမရှိကြောင်းတွေ့ရပါသည်။အနှစ်ချုပ်အနေနှင့်ဆို ရသော်ထန်းကျွန်းကျေးရွာ သည်လူမှုရေး၊ စီးပွားရေး၊ ပညာရေးနှင့်ကျန်းမာရေးတို့မှာလိုအပ်ချက်ရှိကြောင်းလေ့ လာတွေ့ ရှိရပါသည်။





သာပေါင်းမြို့နယ် ၊ ကျားရဲကျေးရွာအုပ်စု ၊ ထန်းကျွန်းကျေးရွာ

ရာသီခွင်ပြဇယား


သုံးသပ်ချက်

ရွာသီခွင်ပြဇယားကို ရေးဆွဲရာတွင် ကျေးရွာလူထုများနှင့်ပူးပေါင်းပြီး ရေးဆွဲခဲ့ပါသည်။ တပို့တွဲနှင့်တပေါင်းလတွင် ဝင်ငွေအများဆုံးလဖြစ်ပြီး ကျန်လများတွင် ဝင်ငွေအနည်းဆုံးလဖြစ်ပါသည်။ အလုပ်အကိုင်မှာ လယ်ယာလုပ်ငန်းကိုသာ အဓိကထားပြီး လုပ်ကိုင်ကြသည်။ ပွဲတော်မှာ လအလိုက်ပွဲတော်များရှိပါသည်။ တန်းခူးလနှင့်ကဆုန်လတွင်အား လပ်ရက်များပြီး ကျန်းလများတွင်အားလပ်ရက်နည်းပါသည်။ သဘာဝဘေးအန္တရာယ်မှာ မရှိသလောက်နည်းပါသည်။ ရေကြီးသည့်အချိန်တွင်သား ရေဘေးအန္တရာယ်ကိုခံစားရပါသည်။ ရောဂါဖြစ်ပွားမှုအနေဖြင့်ရာသီအလိုက် ဖြစ်ပွားတက်သောရောဂါများသာဖြစ်ပါသည်ဟု သုံးသပ် တွေ့ရှိရပါသည်။ အနှစ်ချုပ်အနေနှင့် ဆိုရသော်ရာသီခွင်ပြဇယားကို လေ့လာသုံးသပ်ကြည့်ခြင်းဖြစ်လယ်ယာ လုပ်ငန်းကိုသာအဓိကထားပြီး လုပ်ကိုင်ကြသည်ကိုတွေ့ရှိရပါသည်။





သာပေါင်းမြို့နယ် ၊ ကျားရဲကျေးရွာအုပ်စု ၊ ထန်းကျွန်းကျေးရွာ
အဖွဲ့အစည်းချိတ်ဆက်ပြဇယား



သုံးသပ်ချက်

အဖွဲ့အစည်းချိတ်ဆက်ပြဇယားကို ထန်းကျွန်းကျေးရွာ၊ ဘုရားကျောင်းတွင် (၂၅.၁.၂၀၁၇)ရက်နေ့တွင် ရေးဆွဲဆွေးနွေးရာ ကျေးရွာအတွင်းအုပ်ချုပ်ရေးနှင့်ပတ်သက်၍ ရာအိမ်မှူး၊ ကျေးရွာအုပ်ချုပ်ရေးမှူးနှင့် မြို့နယ်အုပ်ချုပ်ရေးမှူး၊ မြို့နယ်ရဲစခန်းတို့နှင့် ချိတ်ဆက်ဆောင်ရွက်ပါသည်။

ကျန်းမာရေးအတွက်ရာအတွင်းတွင်ဆေးပေးခန်းလည်းရှိပါသည်။မိခင်နှင့်ကလေးစောင့်ရှောက်ရေး၊ အမျိုးသမီးရေးရာနှင့် အခြားရွာ တို့နှင့် ချိတ်ဆက်ဆောင်ရွက်ပါသည်။

မီးဘေးလုံခြုံရေးအတွက် ကျေးရွာအရံမီးသတ်နှင့် မြို့နယ်မီးသတ်တို့ ချိတ်ဆက် ဆောင်ရွက်ပါသည်။

ပညာရေးအတွက်ကျောင်းအကျိုးဆောင်နှင့် ဆရာ/မများနှင့် မြို့နယ်ပညာရေးမှူးရုံးတို့နှင့် ချိတ်ဆက် ဆောင်ရွက်ပါသည်။

ကျေးရွာဖွံ့ဖြိုးရန် ကျေးရွာအုပ်ချုပ်ရေးအဖွဲ့၊ အရံမီးသတ်၊ ပြည်သူ့စစ်၊ မိခင်နှင့်ကလေး၊ အမျိုးသမီးရေးရာ တို့ ချိတ်ဆက်ဆောင်ရွက်ပါသည်။





သာပေါင်းမြို့နယ် ၊ ကျားရဲကျေးရွာအုပ်စု၊ ထန်းကျွန်းကျေးရွာ
နေအင်အားပြဇယား

ပစ္စည်းအမျိုးအမည်	ဦးရေ	အလယ်အလတ်	ဦးရေ
ကျွန်းအုပ်စုအတွင်းရှိ အခြားအမျိုးအမည်	၁၀	၁၀	၁၀
ပိုင်ဆိုင်မှု	၁၀	၁၀	၁၀
လယ်ယာဧရိယာ	၁၀	၁၀	၁၀
အလုပ်အကိုင်	၁၀	၁၀	၁၀
အခြား	၁၀	၁၀	၁၀

သုံးသပ်ချက်

နေအင်အားပြဇယား ထန်းကျွန်းကျေးရွာ၊ ဘုရားကျောင်းနေရာတွင် (၂၅.၁.၂၀၁၇)ရက်နေ့တွင် ရေးဆွဲဆွေးနွေးရာ အနှစ်ပါးအုပ်စု (ထိခိုက်လွယ်)သည် ဓနိမိုး၊ ဓနိကာ၊ ဝါးကြမ်းခင်းဖြင့် နေထိုင်ပါသည်။ လယ်ဧကပိုင်ဆိုင်ခြင်း မရှိပါ။ ကြက်၊ ဝက်တို့ ကိုအနည်းငယ်မွေးမြူပါသည်။ အိမ်ခြေ(၁၉)လုံး ရှိပါသည်။

အလယ်အလယ်အုပ်စုသည် ဓနိမိုး၊ထရံကာသစ်အိမ်တို့ဖြစ်ကြသည်။ လှေ၊ လယ်ယာသုံး စက်ပစ္စည်းများ ပိုင်ဆိုင်ပါသည်။ အိမ်ခြေ (၁၅)လုံးရှိပါသည်။

ချမ်းသာအုပ်စုတွင် ပျဉ်ထောင်သွပ်မိုး၊ အိမ်များဖြစ်ပါသည်။ လယ်၊ နွား၊ စက်လှေနှင့် ဥယျာဉ်တို့ပိုင်ဆိုင်ပါသည်။ အိမ်ခြေ (၁၇)လုံး ရှိပါသည်။

အချုပ်အရာအလယ်အလတ်နှင့်ချမ်းသာအုပ်စုနှင့်အနှစ်ပါးအုပ်စုတို့၏အလုပ်အကိုင်၊စားဝတ်နေရေး အခြေအနေတို့ကိုလေ့လာသုံးသပ်ရပါသည်။





သာပေါင်းမြို့နယ် ၊ ကျားရဲကျေးရွာအုပ်စု ၊ ထန်းကျွန်းကျေးရွာ
ပိုင်ဆိုင်ခြင်းပြဇယား

ပိုင်ဆိုင်မှုအမျိုးအမည်	သုံးစွဲသူ		ထိန်းသိမ်းသူ
	ကျား	မ	
၁။ မြေ	✓		ကျား
၂။ မြေ			ကျား + မ
၃။ မြေ	✓		ကျား
၄။ မြေ	✓		ကျား + မ
၅။ မြေ	✓		ကျား + မ
၆။ မြေ			ကျား
၇။ မြေ	✓		ကျား + မ
၈။ မြေ	✓		ကျား
၉။ မြေ	✓		ကျား + မ

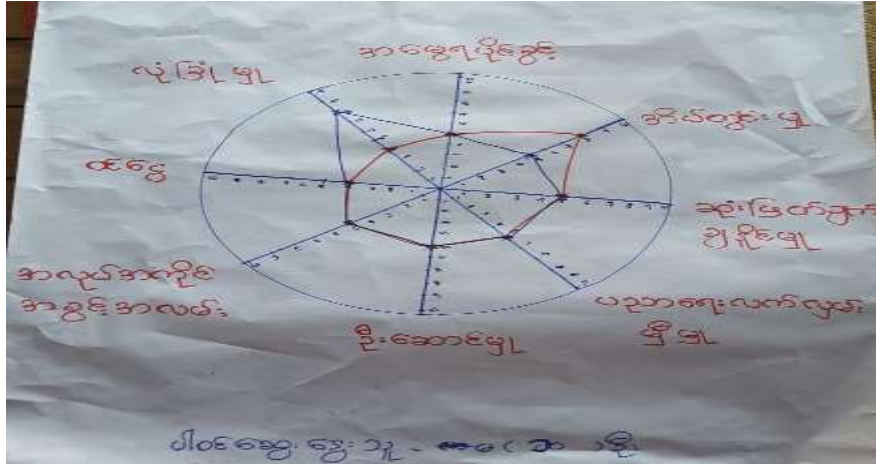
သုံးသပ်ချက်

ကျေးရွာတွင် ဘဘာအရင်းအမြစ်များဖြစ်သော လယ်ယာကင်းကျွန်း၊ ဥယျာဉ်ခြံတို့အပေါ် မူတည်၍ သုံးစွဲသူ အမျိုးသား၊ အမျိုးသမီးတို့မှ သုံးစွဲကြပါသည်။ မိသားစု အဓိကလုပ်ငန်းမှာ လယ်ယာစိုက်ပျိုးရေးလုပ်ငန်းဖြစ်ပြီး အမျိုးသားများမှ ဦးစီးလုပ်ကိုင်လျက်ရှိပြီး အမျိုးသမီးများမှာလည်း ပံ့ပိုးကူညီလျက်ရှိပါသည်။ ရေနှင့် ရေတွင်းမှရေများကို အိမ်သုံးရေအတွက် အသုံးပြုပြီး ၎င်းရေသယ်ယူခြင်းလုပ်ငန်းများကို အမျိုးသမီးများမှသာ အဓိကဆောင်ရွက်လျက်ရှိပါသည်။ ဆင်းရဲသားမိသားစုအနည်းငယ်မှာလည်း ငါးဖမ်းခြင်းလုပ်ငန်း ဆောင်ရွက်ပါသည်။ ဥယျာဉ်စိုက်ပျိုးသူမှာ အနည်းငယ်သာရှိပြီး အခြားဟင်းသီးဟင်းရွက်များကို စိုက်ပျိုးလုပ်ကိုင်ပါသည်။ ကျေးရွာနှင့် မြို့အဓိကဆက်သွယ်ရေးမှာ ဆိုင်ကယ်နှင့် စက်လှေတို့ ဖြစ်ပါသည်။ ၎င်းအရင်းအမြစ်များကို အမျိုးသား၊ အမျိုးသမီး အိမ်ထောင်ဦးစီးများမှ ညီမျှစွာ သုံးစွဲကြကြောင်း တွေ့ရပါသည်။





သာပေါင်းမြို့နယ် ၊ ကျားရဲကျေးရွာအုပ်စု၊ ထန်းကျွန်းကျေးရွာ
ကျားမရေးရာကဏ္ဍကို ပင့်ကူအိမ်စနစ်ဖြင့် ပြသပုံ



သုံးသပ်ချက်

ကျားမရေးရာကဏ္ဍကို ပင့်ကူအိမ်စနစ်ဖြင့်ပြသပုံကို ထန်းကျွန်းကျေးရွာ၊ ဘုရားကျောင်းတွင် (၂၅.၁.၂၀၁၇)ရက်နေ့တွင် ရေးဆွဲဆွေးနွေးရာ ဝင်ငွေ၊ လူမှုရေးလုပ်ငန်းတွင် ပါဝင်နိုင်မှု၊ ဆုံးဖြတ်ချက်ချနိုင်မှု၊ အလုပ်အကိုင်အခွင့်အလမ်းရရှိမှု၊ လုံခြုံမှု၊ ဦးဆောင်နိုင်မှု၊ ပညာရေးအခွင့်အလမ်း၊ အိမ်တွင်းမှုစသည့် အချက်များကို အခြေခံ၍ အမျိုးသားအုပ်စုနှင့် အမျိုးသမီးအုပ်စုခွဲပြီး သုံးသပ်ခဲ့ပါသည်။

- ဝင်ငွေရှာနိုင်မှုတွင် အမျိုးသားများသည် အမျိုးသမီးများနှင့်တူညီမှုရှိကြောင်း၊
- လူမှုရေးလုပ်ငန်းများတွင် ပါဝင်နိုင်မှုမှာ အမျိုးသားများနှင့်အမျိုးသမီးများတူညီကြောင်း
- ဆုံးဖြတ်ချက်ချနိုင်မှုတွင် အမျိုးသားနှင့်အမျိုးသမီးများတူညီကြောင်း၊
- အလုပ်အကိုင်အခွင့်အလမ်းရရှိနိုင်မှုတွင် အမျိုးသမီးနှင့်အမျိုးသားများတူညီကြောင်း၊
- လုံခြုံမှုတွင် အမျိုးသားမှ သာလွန်နေကြောင်း၊
- ဦးဆောင်နိုင်မှုတွင် အမျိုးသားများနှင့်အမျိုးသမီးများတူညီကြောင်း
- ပညာရေးလက်လှမ်းမီမှုတွင် အမျိုးသားများနှင့်အမျိုးသမီးတူညီမှုရှိကြောင်း၊
- အိမ်တွင်းမှုတွင် အမျိုးသမီးများမှ ပိုမိုလုပ်ကိုင်နေကြောင်း ကျေးရွာရှိ အမျိုးသား၊ အမျိုးသမီးတို့ မှ သုံးသပ်နိုင်ခဲ့ပါသည်။





သာပေါင်းမြို့နယ်၊ ကျားရဲကျေးရွာအုပ်စု၊ ထန်းကျွန်းကျေးရွာ
ပထမအကြိမ်အစည်းအဝေး

ရက်စွဲ၊ ၂၅.၁.၂၀၁၇

(၂၅.၁.၂၀၁၇) ရက်နေ့ တွင် ကျားရဲကျေးရွာအုပ်စု၊ ထန်းကျွန်းကျေးရွာဘုရားကျောင်း တွင် စီမံကိန်းမိတ်ဆက်အစည်းအဝေးနှင့် ကျေးရွာစေတနာ့ဝန်ထမ်း ရွေးချယ်ခြင်း အစည်းအဝေးကို ပြုလုပ်ခဲ့ပါသည်။ ပထမဦးစွာ အစည်းအဝေးအခမ်းအနားကို ဖွင့်လှစ်ပြီးကျေးရွာ လူထုကိုယ်စား ကျေးရွာ ရပ်မိရပ်ဖတစ်ဦးမှ အဖွင့်အမှာစကားပြောကြားခဲ့ပါသည်။

ထို့နောက်စီမံကိန်းဝန်ထမ်းများဖြစ်သော ဦးထက်ဝေယံစိုး(လူထုစည်းရုံးရေးမှူး)၊ ဦးဟန်ထက်ပိုင်(လက်ထောက်နည်းပညာမှူး)နှင့် တို့မှ ကျေးရွာ လူထုအား မိတ်ဆက်စကားများ ပြောကြားခဲ့ပါသည်။ စီမံကိန်းရည်ရွယ်ချက်၊ လုပ်ဆောင်မှု၊ ပူးပေါင်းပါဝင်မှု နှင့် စီမံကိန်းနှင့် ပတ်သက်သောအကြောင်းအရာများကိုလူထုစည်းရုံးရေးမှူးများဖြစ်သောဒေါ်နန်းဝင်းဌေးမှအဖွင့်စကားပြောကြား ခဲ့သည်။

ထို့နောက် တက်ရောက်လာကြသော ကျေးရွာလူထုကို ကော်မတီရွေးချယ်ပုံအဆင့်ဆင့်ကို လူထုစည်းရုံးရေးမှူး များက ရှင်းလင်းပြောကြားခဲ့ပါသည်။ ထို့နောက် စေတနာ့ဝန်ထမ်းရွေးချယ်ရန် ဝန်ထမ်းများ၏လုပ်ဆောင်ပုံ အဆင့်ဆင့်ကို ရှင်းလင်းပြောပြ၍ စေတနာ့ဝန်ထမ်းကျား (၁)ဦး၊ မ (၁)ဦးကို ရွေးချယ်ခဲ့ပါသည်။





သာပေါင်းမြို့နယ်ကျားရဲကျေးရွာအုပ်စု၊ထန်းကျွန်းကျေးရွာ
ဒုတိယအကြိမ်အစည်းအဝေး

ရက်စွဲ၊ ၂၆.၁.၂၀၁၇

၂၆.၁.၂၀၁၇ ရက်နေ့တွင် ကျားရဲကျေးရွာအုပ်စု၊ထန်းကျွန်းကျေးရွာတွင် ဒုတိယအကြိမ်အစည်းအဝေးကို ကျင်းပပြုလုပ်ခဲ့ပါသည်။

ထို့နောက် လူထုစည်းရုံးရေးမှူးများမှ ကျေးရွာစီမံကိန်းအထောက်အကူပြု ကော်မတီများ၏ တာဝန်များကို ရှင်းပြပြီး ကော်မတီဝင်များကို ရွေးချယ်ခဲ့ပါသည်။ ထိုသို့ရွေးချယ်ရာတွင် စီ/ထောက်ဥက္ကဋ္ဌ (၂)ဦး၊ ဝယ်ယူရေး(၃)ဦး လည်ပတ်ပြုပြင်(၃)ဦး၊ စောင့်ကြည့်ကြီးကြပ် (၃)ဦး၊ အကြံပြုတိုင်ကြားရေး (၂)ဦးနှင့် ကျေးရွာစာရင်းကိုင် (၁)ဦးကို ရွေးချယ်ပြီး အမျိုးသမီးများ အချိုးညီမျှစွာ ပါဝင်ခဲ့ကြပါသည်။

ထို့နောက် PRA Tools များကို ကျေးရွာလူထုနှင့်အတူရေးဆွဲကြပါသည်။ ရေးဆွဲထားသော PRA Tools များကို ဦးဆောင်ဆွေးနွေးထားသော ကျေးရွာလူထုမှ တစ်ဦးစီမှ အစည်းအဝေး၌ ပြန်လည်ရှင်းပြဆွေးနွေးခဲ့ပါသည်။

ထို့နောက် ကျေးရွာအချက်အလက်များမှ ရရှိလာသော စီမံကိန်းများကို ကျေးရွာလူထုအား ချပြ၍အဆိုပြုစနစ်ကို အသုံးပြုရွေးချယ်ခဲ့ရာ (၁) ကွန်ကရစ်လမ်း ၊ (၂) မူကြိုကျောင်း၊ (၃)ဆေးပေးခန်း ၊ (၄) ဆိုလာလမ်းမီးလင်းရေးတို့သည် ဦးစားပေးအစီအစဉ်များအလိုက်ရရှိလာပါသည်။ ထို့နောက် အစည်းအဝေးကို နေ့လည် (၃း၀၀)အချိန်တွင် ပြီးစီးခဲ့ပါသည်။ ထိုအစည်းအဝေးကို ကျေးရွာလူထုမှ ကျား(၁၃)ဦး၊ မ (၂၀)ဦး စုစုပေါင်း (၃၃)ဦး တက်ရောက်ခဲ့ပါသည်။





သာပေါင်းမြို့နယ်ကျားရဲကျေးရွာအုပ်စု၊ ထန်းကျွန်းကျေးရွာ
ကော်မတီဝင်များစာရင်း

ဝင်းဇော် ကျေးရွာ ကျေးရွာအုပ်စု၊ သာပေါင်းမြို့နယ်

ကော်မတီဝင်များ၏အချက်အလက်များ (CF/TF အမည် လက်မှတ်)

စဉ်	ကော်မတီအမည်	အမည်	အဖွဲ့အမည်	အသတ်	ပညာအဆင့်	မှတ်ပုံတင်အမှတ်	ရာထူး	လက်မှတ်	လူမျိုး	ဖုန်းနံပါတ်
၁	စိ/စတင်	ဦးစောစော	ဦးကျော်စွာ		၄၅ grade	၀၅၀၃၃၄	(၂၀၀၅)	မ	ကရင်	၀၇-၇၇၈၆၆၀၀၄၈
၂	လှည့်ပတ်မြို့ပြရေး	ဦးကျော်စွာ	ဦးကျော်စွာ	၃၃	၂၀ grade	၁၄၂၀၁၁	(၂၀၀၅)	မ	ကရင်	၀၇-၇၇၈၆၆၀၁၂၀
၃	လှည့်ပတ်မြို့ပြရေး	ဦးကျော်စွာ	ဦးကျော်စွာ		၃၅ grade		(၂၀၀၅)	မ	ကရင်	
၄	စောစောကျွန်းကျွန်း	ဦးကျော်စွာ	ဦးကျော်စွာ	၃၂	၃၀ grade	၀၃၁၂၆၆	(၂၀၀၅)	မ	ကရင်	၀၇-၇၇၈၆၆၀၀၃၁
၅		ဦးကျော်စွာ	ဦးကျော်စွာ	၅၁	၃၅ grade	၀၅၀၃၃၄	(၂၀၀၅)	မ	ကရင်	၀၇-၇၇၈၆၆၀၀၃၁
၆		ဦးကျော်စွာ	ဦးကျော်စွာ	၂၇	၄၅ grade	၁၃၃၈၄၃	(၂၀၀၅)	မ	ကရင်	
၇	စိ/စတင်	ဦးကျော်စွာ	ဦးကျော်စွာ	၃၂	၄၅ grade	၁၂၅၅၆၁	(၂၀၀၅)	မ	ကရင်	၀၇-၇၇၈၆၆၀၀၃၁
၈	လှည့်ပတ်မြို့ပြရေး	ဦးကျော်စွာ	ဦးကျော်စွာ				(၂၀၀၅)	မ	ကရင်	
၉		ဦးကျော်စွာ	ဦးကျော်စွာ				(၂၀၀၅)	မ	ကရင်	
၁၀	စောစောကျွန်းကျွန်း	ဦးကျော်စွာ	ဦးကျော်စွာ				(၂၀၀၅)	မ	ကရင်	
၁၁		ဦးကျော်စွာ	ဦးကျော်စွာ				(၂၀၀၅)	မ	ကရင်	
၁၂	လှည့်ပတ်မြို့ပြရေး	ဦးကျော်စွာ	ဦးကျော်စွာ	၅၀	၁၀ grade	၁၄၀၅၁၃၂၃	(၂၀၀၅)	မ	ကရင်	၀၇-၇၇၈၆၆၀၀၃၁
၁၃		ဦးကျော်စွာ	ဦးကျော်စွာ				(၂၀၀၅)	မ	ကရင်	
၁၄	စောစောကျွန်းကျွန်း	ဦးကျော်စွာ	ဦးကျော်စွာ				(၂၀၀၅)	မ	ကရင်	
၁၅	စောစောကျွန်းကျွန်း	ဦးကျော်စွာ	ဦးကျော်စွာ				(၂၀၀၅)	မ	ကရင်	
၁၆		ဦးကျော်စွာ	ဦးကျော်စွာ	၄၇	၂၅ grade		(၂၀၀၅)	မ	ကရင်	
၁၇										
၁၈										
၁၉										
၂၀										
၂၁										



သာပေါင်းမြို့နယ်၊ကျားရဲကျေးရွာအုပ်စု၊ထန်းကျွန်းကျေးရွာတွင် PRA Tools များ ပြုလုပ်ပုံ





ပုံစံ - စ - ဝ စော့ရွာအဝင်ပြင်အမှတ်အလက်များ (Form PC 1)

လက်ညှိုးနှုန်း စော့ရွာအဝင်ပြင်အမှတ်အလက်များ၊ ပထမဆုံးပိတ်ဆက်ပေး လွှာအမှတ်အလက်အမည် လူထုဗဟိုပြုစီမံကိန်း စော့ရွာ အဝင်အဆောင်များအား စော့ရွာအမှတ်အလက်များကို မေတ္တာရပ်ခံ၍ အတင်ပေးရမည်။ ဤအမှတ်အလက်များကို စီမံကိန်း ပိတ်ဆက်အစည်းအဝေးကိုယ်စီအတင်ပေးရမည်။ စီမံကိန်းပိတ်ဆက်အစည်းအဝေးတွင် လူထုဗဟိုပြုစီမံကိန်းအဖွဲ့သည် ဤအမှတ်အလက် များအား စစ်ဆေးပြီး မှန်ကန်အောင်ပြုလုပ်ရမည်။ ဤအမှတ်အလက်တွင် လူထုဗဟိုပြုစီမံကိန်း အတင်အမှတ်အလက်ကို၊ Tablets မှ တဆင့် ဖြည့်သွင်းရမည်။

စော့ရွာအဝင်အဆောင် အမည်	စော့ရွာအဝင်အဆောင်၏ မြို့နယ်နံပါတ်	လူထုဗဟိုပြုစီမံကိန်း အမည်
အိမ်အဆောင် ၁	မြို့နယ် ၁၁၁၈၁၆	စော့ရွာ အဝင်ပြင်အမှတ်

က။ လူဦးရေ

လူဦးရေ	အိမ်အဆောင်စုအရေအတွက်	ကျားလူဦးရေ	မိန်းမလူဦးရေ
လူဦးရေ (၁) - ၈၅၆	၃၆	တာတာ (၁) ၃၅၆	၃၆
လူဦးရေ (၂) - ၁၀၀	၁၀	တာတာ (၂) ၅၀	၁၀
လူဦးရေ (၃) - ၀		တာတာ (၃) - ၀	
လူဦးရေစု -----		တာတာစု -----	
အခြား	အရေအတွက်		
မသန်စွမ်းသူများ	၃		
သက်တိုရှည်တို့များ (၆၅ နှစ် နှင့် အထက်)	၅၀		
စစ်ဘေးရောင်			

	အမျိုးသား (အရေအတွက်)	အမျိုးသမီး (အရေအတွက်)
လူဦးရေ		
လူဦးရေ (၁) - ၈၅၆	၄၁	၆၅
လူဦးရေ (၂) - ၁၀၀	၅၀	၅၀
လူဦးရေ (၃) -----		
အခြား		
အိမ်အဆောင်စု	၄၆	၁၁





(ခ) အခြေခံအောက်အဖွဲ့ အဖွဲ့အစည်းများ

စာသင်ကျောင်း	အမှတ် ခြံမီ	ကျွန်းစာအုပ်	အမှတ် ခြံမီ	ဘာသာရေး အဖွဲ့အစည်း	အမှတ် ခြံမီ
အထက်တန်းကျောင်း	<input type="checkbox"/>	မထေရ်	<input type="checkbox"/>	မထေရ်	<input type="checkbox"/>
အလယ်တန်းကျောင်း	<input type="checkbox"/>	ကျွန်းစာအုပ်အဖွဲ့	<input type="checkbox"/>	ကျွန်းကျောင်း	✓
ပုလဲတန်းကျောင်း	✓	ကျွန်းစာအုပ်အဖွဲ့	<input type="checkbox"/>	ဟိန္ဒူဘုရားကျောင်း	<input type="checkbox"/>
မူကြိုကျောင်း	<input type="checkbox"/>	မထေရ်စာအုပ်	<input type="checkbox"/>	မေရ်ဇာန်ကျောင်း	✓
အခြား	<input type="checkbox"/>	အခြား	<input type="checkbox"/>	ဇာတ်	<input type="checkbox"/>
				အခြား	<input type="checkbox"/>
မှတ်စုတ်		မှတ်စုတ်		မှတ်စုတ်	

(ဂ) ကျွမ်းကျင်သူများမှတ်တမ်း (ကျေးရွာတွင်နေထိုင်သော သို့မဟုတ် အခြားရွာမှလာရောက်သော ကျွမ်းကျင်သူများ)

(၁) စာသင်ကျောင်း			(၂) ကျွန်းစာအုပ်			(၃) လက်မှုပညာစွယ်စုံ		
	ရွာတွင်နေ ထိုင်သူ	အခြားရွာမှ လာသူ		ရွာတွင်နေ ထိုင်သူ	အခြား ရွာမှ လာသူ		ရွာတွင် နေထိုင်သူ	အခြားရွာ မှလာသူ
ပုလဲတန်းကျောင်း	✓	✓	အထက်တန်း	<input type="checkbox"/>	<input type="checkbox"/>	လက်သမား	✓	✓
အထက်တန်းကျောင်း	<input type="checkbox"/>	<input type="checkbox"/>	လက်ထောက် ကျွန်းစာအုပ်အဖွဲ့	<input type="checkbox"/>	<input type="checkbox"/>	ပန်းချီ	✓	✓
အလယ်တန်းကျောင်း	<input type="checkbox"/>	<input type="checkbox"/>	အမျိုးသမီးကျွန်းစာအုပ် အဖွဲ့	<input type="checkbox"/>	<input type="checkbox"/>	လှုပ်စက်ကျွမ်းကျင် ပညာသမား	<input type="checkbox"/>	<input type="checkbox"/>
မူကြိုကျောင်း	<input type="checkbox"/>	<input type="checkbox"/>	သားရွာအဖွဲ့	<input type="checkbox"/>	<input type="checkbox"/>	စေ့စိုက်သူ	<input type="checkbox"/>	<input type="checkbox"/>
အခြား	<input type="checkbox"/>	<input type="checkbox"/>	ပြည်သူ့ကျွမ်းကျင်ရေးအဖွဲ့	✓	<input type="checkbox"/>	စက်ပြင်စာရာ	✓	<input type="checkbox"/>
မှတ်စုတ်			မှတ်စုတ်			မှတ်စုတ်		

(ဃ) ကျေးရွာသို့ ခရောက်ရန်ရှိနိုင်သည့် လမ်းအခြေအနေ / ကျေးရွာတစ်ရွာသည် ၎င်း၏ ကျေးရွာအုပ်စုနှင့် ဆက်သွယ်ထားသော လမ်းအခြေအနေ (အောက်ပါတို့ကို ဝိုင်းပါ)

ကျောက်ကြမ်းလမ်း ကတ္တရာလမ်း ကွန်ကရစ်လမ်း မော်တော်ဆိုင်ကယ်လမ်း
 ကျောက်ခင်းလမ်း ခြေသားလမ်း လှေသွားလမ်း အခြား မရလမ်း

(င) ကျေးရွာဖွံ့ဖြိုးမှုစီမံခန့်ခွဲရေး

- (၁) လူထုထုတ်ပြန်စံကိန်းပေးစာတင်ဖို့ ကျွန်ုပ်တို့ကျေးရွာတွင် ကျေးရွာဖွံ့ဖြိုးမှု စီမံခန့်ခွဲရေးရှိပါသလား? ပိုင်မိ
- (၂) ရှိခဲ့ပါလျှင် ကျွန်ုပ်တို့ကို မည်သည့် ခုနှစ်တွင် ပြင်ဆင်ခဲ့ပါသနည်း? ရှိပါသည် (ပိုင်မိ/မသိမိ)
- (၃) ကျွန်ုပ်တို့ကို ဖြည့်ဆည်းပေးရန် နည်းလမ်းများမှာ? နစ်— / မသိမိ
- (၄) ကျွန်ုပ်တို့ကို ဖြည့်ဆည်းပေးရန် နည်းလမ်းများမှာ? ဖြည့်ပါသည် / မဖြည့်ပါ / မသိမိ

(စ) ခရီးအကွာအဝေး

- (၁) ကျေးရွာအစုအဝေးမှ ၎င်းကျေးရွာအုပ်စုအစုအဝေးထိ ခရီးပိုင်မည်မျှကွာဝေးသနည်း? ပိုင်— / မသိမိ
- (၂) ဤ ကျေးရွာမှ ၎င်းကျေးရွာအုပ်စုအစုအဝေးထိ သွားလာရာတွင် ကြာမြင့်သည့် အချိန်





ပုံစံ-၈-၂-စိတ်နှောက်ပေးခြင်းအား (PC 2)

ကမ်းခြေစာရင်း အတည်ပြုရန်အတွက် အထောက်အကူပြုရန်အတွက် စိတ်နှောက်ပေးခြင်းအား အတည်ပြုရန်အတွက် ဤစာရင်း
 စာရင်းအတည်ပြုရန်အတွက် အထောက်အကူပြုရန်အတွက် စိတ်နှောက်ပေးခြင်းအား အတည်ပြုရန်အတွက် ဤစာရင်း
 ၄.၅ - ၂၆.၁.၂၀၁၇
 စိတ်နှောက်ပေးခြင်းအား အတည်ပြုရန်အတွက် စိတ်နှောက်ပေးခြင်းအား အတည်ပြုရန်အတွက် ဤစာရင်း
 စိတ်နှောက်ပေးခြင်းအား အတည်ပြုရန်အတွက် စိတ်နှောက်ပေးခြင်းအား အတည်ပြုရန်အတွက် ဤစာရင်း

စိတ်နှောက်ပေးခြင်းအား	၄.၅		အထောက်အကူပြုရန်အတွက်			
	စတင်သည့် နေ့	ပြီးဆုံးသည့်နေ့	အမျိုးသား အရေအတွက်	အမျိုးသမီး အရေအတွက်	အခြား အရေအတွက်	လူမှုစာရင်း အရေအတွက် နှင့် လူမှုစာရင်း
၁။ စိတ်နှောက်ပေးခြင်း အတည်ပြုရန်အတွက်	၂၅.၁.၂၀၁၇	၂၆.၁.၂၀၁၇	၁၆	၂၀	၁၆	၂၀၂၄
၂။ စိတ်နှောက်ပေးခြင်း အတည်ပြုရန်အတွက်	၂၆.၁.၂၀၁၇	၂၆.၁.၂၀၁၇	၁၆	၂၀	၁၆	၂၀၂၄
၃။ စိတ်နှောက်ပေးခြင်း အတည်ပြုရန်အတွက်	၂၆.၁.၂၀၁၇	၂၆.၁.၂၀၁၇	၁၆	၂၀	၁၆	၂၀၂၄
၄။ စိတ်နှောက်ပေးခြင်း အတည်ပြုရန်အတွက်	၂၆.၁.၂၀၁၇	၂၆.၁.၂၀၁၇	၁၆	၂၀	၁၆	၂၀၂၄
၅။ စိတ်နှောက်ပေးခြင်း အတည်ပြုရန်အတွက်	၂၆.၁.၂၀၁၇	၂၆.၁.၂၀၁၇	၁၆	၂၀	၁၆	၂၀၂၄
၆။ စိတ်နှောက်ပေးခြင်း အတည်ပြုရန်အတွက်	၂၆.၁.၂၀၁၇	၂၆.၁.၂၀၁၇	၁၆	၂၀	၁၆	၂၀၂၄
၇။ စိတ်နှောက်ပေးခြင်း အတည်ပြုရန်အတွက်	၂၆.၁.၂၀၁၇	၂၆.၁.၂၀၁၇	၁၆	၂၀	၁၆	၂၀၂၄
၈။ စိတ်နှောက်ပေးခြင်း အတည်ပြုရန်အတွက်	၂၆.၁.၂၀၁၇	၂၆.၁.၂၀၁၇	၁၆	၂၀	၁၆	၂၀၂၄
၉။ စိတ်နှောက်ပေးခြင်း အတည်ပြုရန်အတွက်	၂၆.၁.၂၀၁၇	၂၆.၁.၂၀၁၇	၁၆	၂၀	၁၆	၂၀၂၄
၁၀။ စိတ်နှောက်ပေးခြင်း အတည်ပြုရန်အတွက်	၂၆.၁.၂၀၁၇	၂၆.၁.၂၀၁၇	၁၆	၂၀	၁၆	၂၀၂၄



လှထုဗဟိုပြုစီမံကိန်း



သာမေဏ်မြို့နယ်

လှထုဗဟိုပြုစီမံကိန်း



သာမေဏ်မြို့နယ်

လှထုဗဟိုပြုစီမံကိန်း



သာမေဏ်မြို့နယ်

လှထုဗဟိုပြုစီမံကိန်း



သာမေဏ်မြို့နယ်

လှထုဗဟိုပြုစီမံကိန်း



သာမေဏ်မြို့နယ်

လှထုဗဟိုပြုစီမံကိန်း



သာမေဏ်မြို့နယ်

လှထုဗဟိုပြုစီမံကိန်း



သာမေဇင်းမြို့နယ်

လှထုဗဟိုပြုစီမံကိန်း



သာမေဇင်းမြို့နယ်

လှထုဗဟိုပြုစီမံကိန်း



သာမေဏ်မြို့နယ်

လှထုဗဟိုပြုစီမံကိန်း



သာမေဏ်မြို့နယ်

လှထုဗဟိုပြုစီမံကိန်း



သာမေဏ်မြို့နယ်

လှထုဗဟိုပြုစီမံကိန်း



သာမေဏ်မြို့နယ်

လှထုဗဟိုပြုစီမံကိန်း



သာမေဇင်းမြို့နယ်

လှထုဗဟိုပြုစီမံကိန်း



သာမေဇင်းမြို့နယ်

လှထုဗဟိုပြုစီမံကိန်း



သာမေဏ်မြို့နယ်

လှထုဗဟိုပြုစီမံကိန်း



သာမေဏ်မြို့နယ်

လှထုဗဟိုပြုစီမံကိန်း



သာမေဏ်မြို့နယ်

လှထုဗဟိုပြုစီမံကိန်း



သာမေဏ်မြို့နယ်

လှထုဗဟိုပြုစီမံကိန်း



သာမေဇင်းမြို့နယ်

လှထုဗဟိုပြုစီမံကိန်း



သာမေဇင်းမြို့နယ်

လှထုဗဟိုပြုစီမံကိန်း



သာမေဏ်မြို့နယ်

လှထုဗဟိုပြုစီမံကိန်း



သာမေဏ်မြို့နယ်

လှထုဗဟိုပြုစီမံကိန်း



သာမေဏ်မြို့နယ်

လှထုဗဟိုပြုစီမံကိန်း



သာမေဏ်မြို့နယ်

လှထုဗဟိုပြုစီမံကိန်း



သာမေဏ်မြို့နယ်

လှထုဗဟိုပြုစီမံကိန်း



သာမေဏ်မြို့နယ်

လှထုဗဟိုပြုစီမံကိန်း



သာမေဏ်မြို့နယ်

လှထုဗဟိုပြုစီမံကိန်း



သာမေဏ်မြို့နယ်

လှထုဗဟိုပြုစီမံကိန်း



သာမေဏ်မြို့နယ်

လှထုဗဟိုပြုစီမံကိန်း



သာမေဏ်မြို့နယ်

လှထုဗဟိုပြုစီမံကိန်း



သာမေင်းမြို့နယ်

လှထုဗဟိုပြုစီမံကိန်း



သာမေင်းမြို့နယ်

လှထုဗဟိုပြုစီမံကိန်း



သာမေဏ်မြို့နယ်

လှထုဗဟိုပြုစီမံကိန်း



သာမေဏ်မြို့နယ်