



ပြည်ထောင်စုသမ္မတမြန်မာနိုင်ငံတော်အစိုးရ
 စိုက်ပျိုးရေး၊ မွေးမြူရေးနှင့် ဆည်မြောင်းဝန်ကြီးဌာန
 ကျေးလက်ဒေသဖွံ့ဖြိုးတိုးတက်ရေးဦးစီးဌာန



လူထုပဟိုပြုစီမံကိန်း

NATIONAL COMMUNITY DRIVEN DEVELOPMENT PROJECT
 NCDDP

တိုကင်းအုပ်စု၊ ရွာထောင်(ချင်း) ကျေးရွာ
 ကျေးရွာဖွံ့ဖြိုးရေးအစီအစဉ်

၂၀၁၇ ခုနှစ်

ပန်းတောင်းမြို့နယ်



မာတိကာ

စဉ်	အကြောင်းအရာ	စာမျက်နှာ
၁။	မြို့နယ်မြေပုံ	၁
၂။	ကျေးရွာမြေပုံ(တည်နေရာ)	၂
၃။	အုပ်စုတွင်ပါဝင်သောကျေးရွာများစာရင်း	၂
၄။	ကျေးရွာအခြေခံအချက်အလက်များ (ကျေးရွာသမိုင်းကြောင်း)	၂
၅။	လူထုပူးပေါင်းပါဝင်သောလူမှုဆန်းစစ်ခြင်း နှင့် အကဲဖြတ်ခြင်းလုပ်ငန်းစဉ် (PSA/ PRA) အကျဉ်းချုပ်ဖော်ပြချက်	၂
၆။	ကျေးရွာဖွံ့ဖြိုးရေးအစီအစဉ်အတွက်အသုံးပြုခဲ့သော PRA tools များနှင့် တစ်ခုချင်းစီ အတွက်သုံးသပ်ချက်များ	၃ - ၈
၇။	ကော်မတီဝင်များ ရွေးချယ်ခြင်းနှင့် ကျေးရွာဖွံ့ဖြိုးရေး အစီအစဉ် ဆောင်ရွက်မှု မှတ်တမ်းဓါတ်ပုံများ	၉ - ၁၀
၈။	ကျေးရွာအချက်အလက်(ပုံစံ-၁)	၁၁ - ၁၃
၉။	စီမံကိန်းစက်ဝန်းအချိန်ဇယား(ပုံစံ-၂)	၁၄
၁၀။	ကျေးရွာဖွံ့ဖြိုးရေးဦးစားပေးအစီအစဉ်(ပုံစံ-၃)	၁၅ - ၁၆
၁၁။	ကျေးရွာအုပ်စုစီမံကိန်းလုပ်ငန်းခွဲရွေးချယ်ခြင်း(ပုံစံ-၄)	၁၇- ၁၉
၁၂။	အစည်းအဝေးမှတ်တမ်းများ	၂၀- ၂၁
၁၃။	ကဏ္ဍအလိုက်ဦးစားပေးဖွံ့ဖြိုးရေးလုပ်ငန်းစဉ်များ	၂၂



၂။ တုံကင်း ကျေးရွာအုပ်စု အခြေပြမြေပုံ



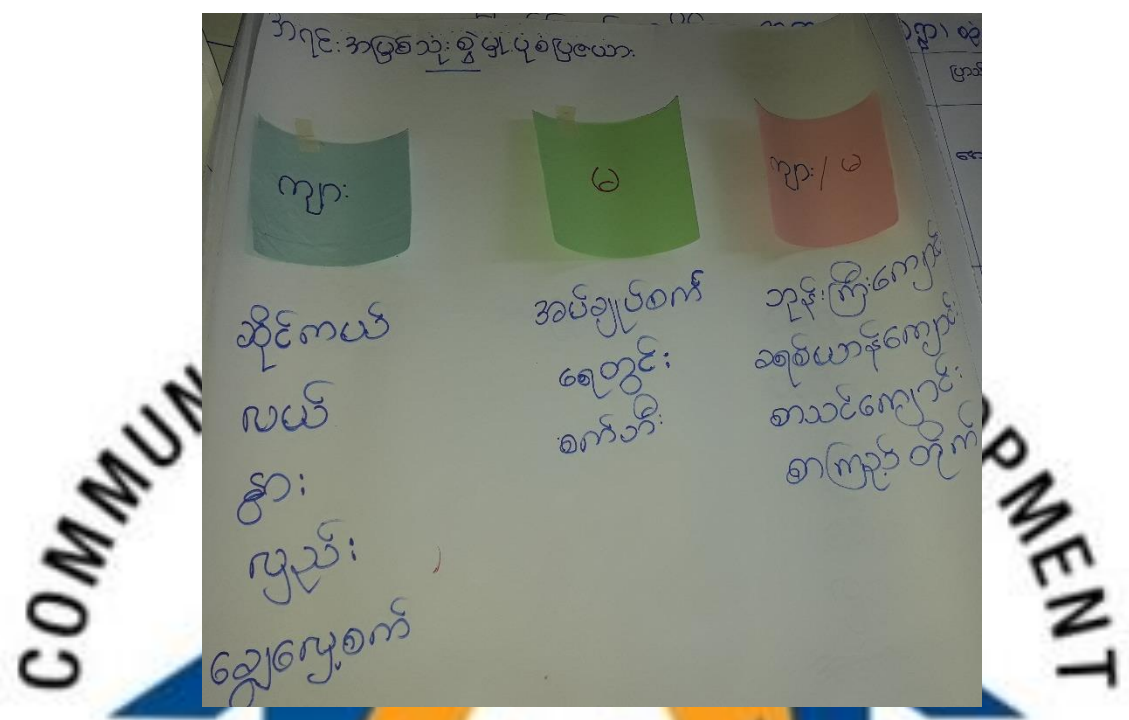
၃။ တုံကင်း ကျေးရွာအုပ်စု တွင်ပါဝင်သောကျေးရွာများစာရင်း

- ၁. တုံကင်းရွာမ
- ၂. တုံကင်း(ချင်း)
- ၃. တုံကင်း(ရွာသစ်)
- ၄. ပေပင်ခုံ
- ၅. ရွာထောင် (ချင်း)
- ၆. ရွာထောင် (ဗမာ)
- ၇. ချင်းရွာကြီး

၈။ လူထုပူးပေါင်းပါဝင်သော လူမှုဆန်းစစ်ခြင်းနှင့် အကဲဖြတ်ခြင်းလုပ်ငန်းစဉ် အကျဉ်းချုပ်ဇယား

စဉ်	အသုံးပြုခဲ့သော PRA Tools များ
၁	ကျေးရွာအရင်းမြစ်ပြမြေပုံ (Social Map)
၂	ရာသီခွင်ပြပြက္ခဒိန် (Seasonal Gender)
၃	ဥစ္စာနေကြွယ်ဝမှု ဦးစားပေးအဆင့်သတ်မှတ်ခြင်း (Wealth Ranking)
၄	ကျား၊ မ ပင့်ကူအိမ်သုံးသပ်ခြင်း (Cob Web)
၅	အရင်းအမြစ်အသုံးချမှုဖော်ထုတ်ခြင်း ဇယား (Asset Mapping)
၆	အဖွဲ့အစည်းချိတ်ဆက်မှုမြေပုံ (Venn diagram)

ကျေးရွာအရင်းအမြစ်အသုံးချမှုဇယား



ကျေးရွာအရင်းအမြစ်အသုံးချမှုဇယား သုံးသပ်ချက်

ရွာထောင် (ချင်း)ရွာ၏ ဖွံ့ဖြိုးမှုအသုံးပြုမှုအရင်းအမြစ်များကို စိစစ်ရန်အတွက် ရည်ရွယ်ချက်ဖြင့် ရွာထောင် (ချင်း)ရွာအတွင်းရှိ အရင်းအမြစ်များကို စိစစ်သုံးစွဲမှု မှတ်တမ်းတင်စာရွက်စာတမ်းများကို မည်သို့က ဆုံးဖြတ်ချက်ချသည်။ မည်သို့က မည်သည့်အရာကို ထိန်းချုပ် ထားနိုင်မှု၊ ပြဿနာများကို ဝယ်ဖြမ်းလာစေခြင်းဖြစ်သည်။

ရွာထောင်ချင်း)ရွာတွင် အရင်းအမြစ်ထိန်းချုပ်မှု၊ ဖျာချက်ကို တွေ့ရသည်။ ရေကူး၊ လယ်ထွန်စက်၊ နွား၊ ခြံ၊ လှည်းတို့ကို ကျား၊မတို့က ထိန်းချုပ်ထားပြီး ဆိုင်ကယ်ကို အမျိုးသားတို့က ထိန်းချုပ်သည်။ အပိချုပ်စက်ကို အမျိုးသမီး များက ထိန်းချုပ်ထားသည်။



ဥစ္စာရေးကြွယ်ဝမှု အဆင့်သတ်မှတ်ခြင်း

ဥစ္စာရေးကြွယ်ဝမှုဇယား (ကိုင်း-ခုတ်၊ ရွာထောင် (၁၈၈) ရွာ)

အဆင့်	သတ်မှတ်ချက်	အိမ်ထောင်စု အရေအတွက်	ရာခိုင်နှုန်း
ချမ်းသာ	တိုက်အိမ်၊ ဆိုင်ကယ်	၀	၂%
အဆင့်အတင့်	ဧွား ၂ ကောင်၊ လယ် ၆ ဧက၊ ဆိုင်ကယ်၊ လယ်ထွန်စက်၊ စက်ကီး၊ ချွေလှေစက်	၁၇	၃၃%
နှမ်းပါး	ထရုံက၊ ကြမ်းခင်း	၃၃	၆၅%
		၅၀	၁၀၀%

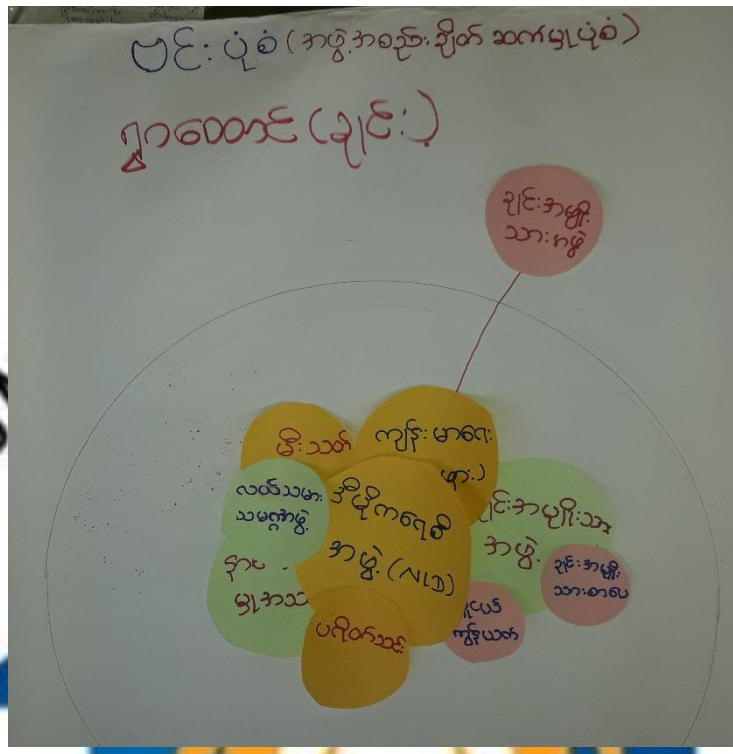
ဥစ္စာရေးကြွယ်ဝမှု အဆင့်သတ်မှတ်ခြင်းသုံးသပ်ချက်

ရွာထောင် (ချင်း) ရွာ၏ ဥစ္စာရေးကြွယ်ဝမှု အဆင့်သတ်မှတ်ခြင်းသုံးသပ်ချက် ရည်ရွယ်ချက် " ဥစ္စာရေးကြွယ်ဝမှုအဆင့်သတ်မှတ်ချက်ခြင်း၏ ရည်ရွယ်ချက်မှာ ရွာတွင်း ဥပဒေစာတမ်းအုပ်စု၊ ဆင်းရဲသားအုပ်စု တို့၏ ဥစ္စာရေး ပိုင်ဆိုင်မှုနှင့် စီးပွားရေးအခြေများကို သိရှိစေရန် ရည်ရွယ်ပါသည်။"

ရွာ၏ ၂% သည် ချမ်းသာသောအိမ်ဖြစ်သည်။ ပိုင်ဆိုင်မှုမှာ တိုက်အိမ်၊ ဆိုင်ကယ်၊ လယ်၊ ယာ တို့ဖြစ်သည်။ ၃၃% သည် အဆင့်အတင့် ပိုင်ဆိုင်မှုမှာ ဧွား ၂ ခု၊ လယ် ၆ ဧက၊ ဆိုင်ကယ်၊ လယ်ထွန်စက်၊ စက်ကီး၊ ချွေလှေစက် တို့ဖြစ်ပါသည်။ ၆၅% သည် နှမ်းပါးသူများဖြစ်ကြသည်။ ပိုင်ဆိုင်မှုမှာ ထရုံက၊ ကြမ်းခင်း တို့ဖြစ်သည်။

● ရှေးထိုက်ကြသည်။ အလုပ်အကိုင်မှာ ကျွမ်းကျင်မှု ဖွံ့ဖြိုးစေရေး စောင့်ကြည့်ပါသည်။"

အဖွဲ့အစည်းချိတ်ဆက်မှုပြမြေပုံ



အဖွဲ့အစည်းချိတ်ဆက်မှုပြမြေပုံ သုံးသပ်ချက်

အဖွဲ့အစည်းချိတ်ဆက်မှုပြမြေပုံ သုံးသပ်ချက်

ရည်ရွယ်ချက် " ရွာထောင် (ချင်း) အဖွဲ့အစည်းချိတ်ဆက်မှုပုံစံ ရေးဆွဲရာ ခြင်း၏ ရည်ရွယ်ချက်မှာ ကျေးရွာအတွင်းရှိ ရေဝေဖွဲ့စည်းမှုများ၊ ဖြစ်ပေမှု ဖြစ်ပေမှု အဖွဲ့စည်း ဖြစ်ပေမှု၊ ကျား၊ မပိတ်မီ များ၊ ဖြစ်ပေမှု ဖြစ်ပေမှု အဖွဲ့စည်းချိတ်ဆက်ဆောင်ရွက်ရေတာ အဖွဲ့စည်းများ၏ အရေးပါမှုကို ထိရှိရပါသည်။ "

ရွာထောင် (ချင်း) အဖွဲ့အစည်း ဖွဲ့စည်းမှုများ

(၁) အရေးကူညီမှု (၂) လူငယ်ကွန်ယက် (၃) အရေးကူညီမှုအဖွဲ့ (၄) မြေပေစာအဖွဲ့ (၅) လယ်သမား ကုလသမဂ္ဂ (၆) ဒီမိုကရေစီအဖွဲ့ (NLD) ပရိတ်သင်း (၇) ချင်းအမျိုးသားစာပေ (၈) ချင်းအမျိုးသားအဖွဲ့ (အဖွဲ့ဖြစ်သည်) ဖြစ်ပေမှု ဖြစ်ပေမှု အဖွဲ့အစည်းမှာ မြေပေ " ဖော်ပြထားသော အဖွဲ့အစည်းသည် လူထုနှင့် လုပ်ဆောင်မှုများ အကြောင်း ဆိုကြားဆက်ဆံဆောင်ရွက်ရေတာ အဖွဲ့အစည်းချိတ်ဆက်မှုအဖွဲ့အစည်းအဖွဲ့ဖြစ်သည်။ "

ရာသီခွင်ပြ ပြက္ခဒိန်

COMMUN

စိုက်ပျိုးရေး	ကုန်းစိုက်	ကချား	ပဲယို	ဝါဆို	ဝါခေါင်	မာကသင်း	အိမ်ထောင်	တိုက်ခန်း	ပုဂံ	ပုဂံ	ပုဂံ	ပုဂံ
ရာသီဥတု	မာကသင်း	မာကသင်း	မာကသင်း	မာကသင်း	မာကသင်း	မာကသင်း	မာကသင်း	မာကသင်း	မာကသင်း	မာကသင်း	မာကသင်း	မာကသင်း
စိုက်ပျိုးရေး												
ရာသီဥတု												
ကုန်းစိုက်												
ဝါခေါင်												
မာကသင်း												

ရာသီခွင်ပြ ပြက္ခဒိန်သုံးသပ်ချက်

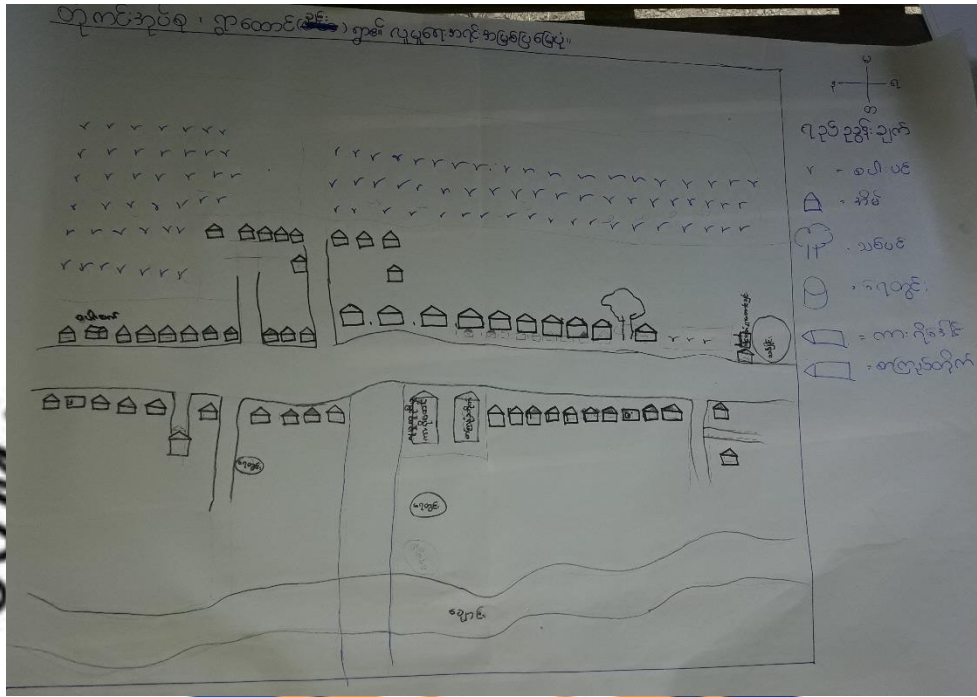
ရွာထောင်ချင်း ရွာစုံ ကုသီခွင်ပြ ပြက္ခဒိန်

ရည်ရွယ်ချက် " ရွာလူထု၏ စိုက်ပျိုးရေး၊ ရာသီဥတု၊ ကုန်းစိုက်၊ ဝါခေါင် ထွက်ပေး၊ ရေအခြေအနေနှင့် ကုသီဥတုအခြေအနေနှင့် ကို ကုသီအလိုင် ဗိုလ်ချုပ်ချုပ် ရည်ရွယ်ပါသည်။

ကုသီဥတုခြေရာမှာ မူကားပါသည်။ စိုက်ပျိုးရေး၊ လုပ်ငန်းများကို နေရာ၊ ဝါဆို၊ ဝါခေါင် လပွားတွင် စပါးစိုက်ပျိုး၍ တစ်ဆောင်မျိုး၊ ထွက်ပေးရန်၊ မတ်ပဲစိုက်ပျိုး ပါသည်။ တပေါင်းလပွားတွင် မတ်ပဲရိတ်သိမ်း၍ ကုန်းစိုက်ပျိုးရေးနှင့် အလိုင်အလိုင် နားပါးသည်ကို တွေ့ရပါသည်။ ကုသီဥတုတော်များသည် လအလိုင် ဖြစ်ပါသည်။

ကျွန်းမာကသင်း အခြေအနေမှာ တစ်ခုလုံးတွင် တုတ်လွှား၊ ဝါဆိုဝါခေါင်တွင် ဖမ်းပျက်ဝမ်းရောဂါ နှင့် ငှက်ပျား တစ်ဆောင်မျိုး၊ ထွက်ပေးရန်၊ မတ်ပဲလွှားအခြေအနေနှင့် ကိုတွေ့ရပါသည်။ ဝါခေါင် ထွက်ပေး အခြေအနေမှာ ထွက်ပေးရသော လပွားသည် မြေသစ်လက် နည်းပါး၍ ထွက်ပေးအခြေအနေမှာ အမြဲလှိုလှိုပင် ဖြစ်တော့သည်။ ရေအခြေအနေမှာ အခြေအနေဖြစ်ပါသည်။

လူမှုရေးနှင့်ကျေးရွာအရင်းအမြစ်ပြင်ဆင်မှု



လူမှုရေးနှင့် ကျေးရွာအရင်းအမြစ်ပြင်ဆင်မှု သုံးသပ်ချက်

ဤထောင်ချင်းရွာ၏ လူမှုရေးအရင်းအမြစ်ပြင်ဆင်မှု

ရေညစ်ညမ်းချက် " " ဤထောင်ချင်းရွာ၏ တည်ရာမှာ အကျယ်တဝင့်၊ အခြေခံဖြစ်
 များ၊ အဆောက်အအုံများ၊ လမ်းဖျားဆက်သွယ်ရေး၊
 ရေရရှိမှု၊ စိုက်ပျိုးရေးအတွက် ရေညစ်ညမ်းချက် သည် " လျော့စွာတွင် ပျက်စီးခြင်း၊
 ဝါထူရံ အိမ် များ ဖြစ်စေကာလုပ်ရကြပါသည်။ အဓိကလုပ်ကိုင်ကြတာ လုပ်ငန်း များ
 ခိုက်ပျိုးရေး လုပ်ငန်း ဖြစ်သည်။ ဤထောင်ကျေးရွာ၏ အဓိကပြဿနာမှာ ဤရွာင်းဆက်
 လမ်းများ ကျဉ်းမြောင်း၍ လမ်းဆိုးမှုဖြစ်ပါသည်။"

၇။ ကော်မတီဝင်များရွေးချယ်ခြင်းနှင့် ကျေးရွာဖွံ့ဖြိုးရေးအစဉ်ဆောင်ရွက်မှုမှတ်တမ်းခါတ်ပုံများ
ကျေးရွာအစည်းအဝေးနှင့် PRA Tools များအသုံးပြု၍ အချက်အလက်ကောက်ခံခြင်း





၇။ ရွာထောင်(ချင်း) ကျေးရွာ၏ စီမံကိန်းအထောက်အကူပြု ကျေးရွာကော်မတီဝင်များစာရင်း

စဉ်	ကျေးရွာအမည်	အမည်	ကျား/မ	ရာထူး/တာဝန်
၁	Ywar Taung (Chin)	ဦးမောင်ညွန့်	Male	Procurement Sub-Committee
၂	Ywar Taung (Chin)	ဦးခင်လှ	Male	Village Project Support Committee
၃	Ywar Taung (Chin)	ဦးအောင်ကျော်	Male	Procurement Sub-Committee
၄	Ywar Taung (Chin)	ဒေါ်အေးမိုးခိုင်	Female	Village Project Support Committee
၅	Ywar Taung (Chin)	ဒေါ်သန္တာဆွေ	Female	Monitoring Sub-Committee
၆	Ywar Taung (Chin)	ဒေါ်ဝင်းသိန်း	Female	Procurement Sub-Committee
၇	Ywar Taung (Chin)	ဒေါ်စုစုနိုင်	Female	Village volunteer
၈	Ywar Taung (Chin)	ဒေါ်စိန်အေး	Female	O & M Sub-Committee
၉	Ywar Taung (Chin)	ဒေါ်အေးအေးနွယ်	Female	Grievance focal point
၁၀	Ywar Taung (Chin)	ဦးသူရိန်မြင့်	Male	Village volunteer
၁၁	Ywar Taung (Chin)	ဦးတင်လှိုင်	Male	Village Finance Clark
၁၂	Ywar Taung (Chin)	ဦးစိုးဝင်း	Male	O & M Sub-Committee
၁၃	Ywar Taung (Chin)	ဦးကျော်မင်း	Male	Grievance focal point
၁၄	Ywar Taung (Chin)	ဦးစံသိန်း	Male	Monitoring Sub-Committee



၈။ ကျေးရွာအချက်အလက်(ပုံစံ-၁)

N 18.464121 E 95.041367 0=2.7341

ပုံစံ - ၈ - ၁ ကျေးရွာအခြေခံအချက်အလက်များ (Form PC 1)

လက်ညှိုးရွက် ကျေးရွာတစ်ရွာကို ပထမဆုံးမိတ်ဆက်ခရီး သွားရောက်သောအခါ လူထုစည်းရုံးရေးမှူးသည် ကျေးရွာ ခေါင်းဆောင်များအား ကျေးရွာအချက်အလက်များကို မေတ္တာရပ်ခံ၍ တောင်းခံရသည်။ ဤအချက်အလက်များကို စီမံကိန်း မိတ်ဆက်အစည်းအဝေးပတ်ပတ်တော်တင်စာရင်းရမည်။ စီမံကိန်းမိတ်ဆက်အစည်းအဝေးတွင် လူထုစည်းရုံးရေးမှူးသည် ဤအချက်အလက် များအား စစ်ဆေးပြီး မှန်ကန်အောင်ပြုလုပ်ရမည်။ ပြီးနောက်တွင် လူထုစည်းရုံးရေးမှူးမှ သတင်းအချက်အလက်ထိပ်ပို. Tablets မှ တာထပ် ဖြည့်သွင်းရမည်။

ကျေးရွာခေါင်းဆောင် အမည် ဦးကျော်စွာ	ကျေးရွာခေါင်းဆောင်၏ ဝန်ခံပါက် ၀၉-၂၅၆၅၆၅၆၅၀၀	လူထုစည်းရုံးရေးမှူး၏ အမည် ဦးစိန်ကျော်စွာ
ပြည်နယ်စိုင်းအေးကြီး ယ်း: ဗြူနယ် ယ်း:စောငါး ကျေးရွာအုပ်စု စဉ့်ကန်		ကျေးရွာ ဂြာတောင်(၃)E

ကျေးရွာအုပ်စု	အိမ်ထောင်စုအရေအတွက်	ကိုးကွယ်သည့်ဘာသာ	အိမ်ထောင်စုအရေအတွက်
လူမျိုးစု (၁) မြန်မာ	၁၆	ဘာသာ (၁) မြို့	၄၉
လူမျိုးစု (၂) မြန်မာ	၂၀	ဘာသာ (၂) မြန်မာ	၂၄
လူမျိုးစု (၃) မြန်မာ	၄	ဘာသာ (၃) မြန်မာ	၄
လူမျိုးစုစုစု မြန်မာ	၄	ဘာသာစုစုစု မြန်မာ	၄
အခြား			
မသန်စွမ်းသူများ	၃		
သက်ကြီးရွယ်အိုများ (၆၅ နှစ် နှင့် အထက်)	၂၀		
စစ်သားရောင်			

	အပိုအသား (အရေအတွက်)	အပိုအသား (အရေအတွက်)
လူဦးရေ		
လူမျိုးစု (၁) မြန်မာ	၂၄	၇၅
လူမျိုးစု (၂) မြန်မာ	၆၃	၆၉
လူမျိုးစု (၃) မြန်မာ		
အခြား		
အိမ်ထောင်စိုင်းစိုင်း	၄၈	၃



(ခ) အခြေခံအဆောက်အအုံ အသုံးအဆောင်များ

စာသင်ကျောင်း	အမှတ် ဖြစ်ပါ	ကျန်းမာရေး	အမှတ် ဖြစ်ပါ	ဘာသာရေး အဆောက် အအုံများ	အမှတ် ဖြစ်ပါ
အထက်တန်းကျောင်း	<input type="checkbox"/>	ဆေးရုံ	<input type="checkbox"/>	ဓဇတီ	<input type="checkbox"/>
အလယ်တန်းကျောင်း	<input type="checkbox"/>	ကျန်းမာရေးဌာန	<input type="checkbox"/>	ဘုန်းကြီးကျောင်း	<input type="checkbox"/>
မူလတန်းကျောင်း	<input type="checkbox"/>	ကျန်းမာရေးဌာနစွဲ	<input type="checkbox"/>	ဟိန္ဒူဘုရားကျောင်း	<input type="checkbox"/>
ပုဂံကျောင်း	<input type="checkbox"/>	ဆေးပေးစခန်း	<input type="checkbox"/>	ခရစ်ယာန်ကျောင်း	<input type="checkbox"/>
အခြား	<input type="checkbox"/>	အခြား	<input type="checkbox"/>	ဗလီ	<input type="checkbox"/>
				အခြား	<input type="checkbox"/>
မှတ်ချက်		မှတ်ချက်		မှတ်ချက်	
မရှိ		မရှိ		မရှိ	

(ဂ) ကျွမ်းကျင်သူများမှတ်တမ်း (ကျေးရွာတွင်နေထိုင်သော သို့မဟုတ် တခြားရွာမှလာရောက်သော ကျွမ်းကျင်သူများ)

(ခ) စာသင်ကျောင်း	(၂) ကျန်းမာရေး			(၃) လက်မှုပညာရှင်				
	ရွာတွင်နေ ထိုင်သူ	အခြားရွာမှ လာသူ		ရွာတွင်နေ ထိုင်သူ	အခြား ရွာမှ လာသူ		ရွာတွင် နေထိုင်သူ	အခြား မှလာသူ
မူလတန်းပြစာ/မ	<input type="checkbox"/>	<input type="checkbox"/>	ဆရာဝန်	<input type="checkbox"/>	<input type="checkbox"/>	လက်သမား	မရှိ	<input type="checkbox"/>
အထက်တန်းပြစာ/မ	<input type="checkbox"/>	<input type="checkbox"/>	လက်ထောက် ကျန်းမာရေးမှူး	<input type="checkbox"/>	<input type="checkbox"/>	ပန်းချီ	<input type="checkbox"/>	<input type="checkbox"/>
အလယ်တန်းပြစာ/မ	<input type="checkbox"/>	<input type="checkbox"/>	အမျိုးသမီးကျန်းမာရေး ဆရာမ	<input type="checkbox"/>	<input type="checkbox"/>	လှုပ်ခတ်ကျွမ်းကျင် မီးသမား	<input type="checkbox"/>	<input type="checkbox"/>
ပုဂံစာ/မ	<input type="checkbox"/>	<input type="checkbox"/>	သားဖွားဆရာမ	<input type="checkbox"/>	<input type="checkbox"/>	ရေပိုက်သူ	<input type="checkbox"/>	<input type="checkbox"/>
အခြား	<input type="checkbox"/>	<input type="checkbox"/>	ပြည်သူ့ကျန်းမာရေးလုပ်သား	<input type="checkbox"/>	<input type="checkbox"/>	စက်ပြင်ဆရာ	<input type="checkbox"/>	<input type="checkbox"/>
မှတ်ချက်			မှတ်ချက်			မှတ်ချက်		
မရှိ			မရှိ			မရှိ		

(ဃ) ကျေးရွာသို့ ရောက်ရှိနိုင်သည့် လမ်းအခြေအနေ / ကျေးရွာတစ်ရွာသည် ၎င်း၏ ကျေးရွာထုပ်စုံနှင့် စက်သွယ်ထားသော လမ်းအခြေအနေ (အောက်ပါတို့ကိုရိုင်းပါ)

ကျောက်ကြမ်းလမ်း ကတ္တရာလမ်း ကွန်ကရစ်လမ်း
 မော်တော်ဆိုင်ကယ်လမ်း
 ကျောက်စင်းလမ်း မြေသားလမ်း လှသွားလမ်း အခြား _____

(င) ကျေးရွာသို့ ဖြန့်ဖြူးမှု

(၁) လူထုတို့ ပြုစီမံကိန်းမထင်မှီ ဤကျေးရွာတွင် ကျေးရွာသို့ ဖြန့်ဖြူးမှု စီမံချက်ရှိခဲ့ပါသလား? ဝိုင်ပါ

(၂) ရှိပါက ဤစီမံချက်ကို မည်သည့် ရက်တွင် ပြင်ဆင်ခဲ့ပါသနည်း? ရှိပါသည် (မရှိပါ) / မသိပါ

(၃) ဤစီမံချက်ကို ဖြန့်ဖြူးမှုအတည်ပြုခဲ့ပါသလား? နှစ်..... / မသိပါ

(စ) ခရီးဆက်ခပေး

(၁) ဤကျေးရွာ၏ တော်မှ ၎င်းကျေးရွာအုပ်စု၏ တော်မှ ခရီးခရီးမည်မျှ ကွာဝေးသနည်း? ဝိုင် ၀.၀၀ မြို့ ပါ

/မသိပါ



(၂) ဤကျေးရွာမှ ရင်းကျေးရွာအုပ်စုဗဟိုအထိ သွားလာရာတွင်ကြားဖြင့်သည့်အချိန်၊

ခြောက်သွေ့ရာသီတွင်ကြာချိန် ၀၀:၀၀ နှင့် ၀၀:၀၀
 ထောက်လှမ်း/မော်တော်ဆိုင်ကယ်/မြေလျှင်/လား/မော်တော်ဆိုင်/ အခြား -----

မိုးရာသီတွင်ကြာချိန် ၀၀:၀၀ -----
 ထောက်လှမ်း/မော်တော်ဆိုင်ကယ်/မြေလျှင်/လား/မော်တော်ဆိုင်/ အခြား -----

(ဆ) ပတ်ဝန်းကျင်ဆိုင်ရာ သဘာဝဘေးအန္တရာယ်
 ဤကျေးရွာတွင် ရေကြီးခြင်းကိုသို့ သဘာဝဘေးအန္တရာယ်ကျရောက်မှုခြင်း ရှိပါသလား။
 မရှိပါ ဟုဆိုပါသည် ရှိလျှင်ဖော်ပြပါ က.မ.လ.ဖြင့် -----
 (ခ) ကျေးရွာတွင် ဖွဲ့စည်းထားသော အဖွဲ့အစည်းများ
 လူထုဗဟိုပြုစီမံကိန်းမတိုင်မီ ဤကျေးရွာတွင် ကျေးရွာဖွံ့ဖြိုးရေးအတွက် အစိုးရ (သို့) ရွာသားများကိုယ်တိုင်(သို့) စီမံကိန်းတစ်ခုခု ဖွဲ့စည်းထားသည့် အဖွဲ့အစည်းများရှိပါသလား။

(၁) ----- (၃) -----
 (၂) ----- (၄) -----

(ဂ) အထွေထွေအုပ်ချုပ်ရေး ဦးစီးဌာန (GAD) မှ မှတ်တမ်းတင်ထားခြင်း
 ဤကျေးရွာသည် အထွေထွေအုပ်ချုပ်ရေး ဦးစီးဌာန (GAD) မှ မှတ်တမ်းတင်ထားမှု ရှိပါသလား။
 မရှိပါ ရှိပါသည်

ကျေးရွာခေါင်းဆောင် ဦးကျော်နိုင် အမည် ဦးကျော်နိုင်
 လက်မှတ် ဝန.ဖွ ၁၇.၂.၁၇

လူထုဗဟိုဖွဲ့စည်းရေးမှူး ဦးကျော်သိဟ အမည်
 လက်မှတ် ဝန.ဖွ ၁၇.၂.၁၇



၈။ လူထုစီမံကိန်း၏ လာမည့် (၄) နှစ်အတွက် အကျိုးပိုင်သော ဦးစားပေး ဖွံ့ဖြိုးတိုးတက်မှု လုပ်ငန်း အစီအစဉ်များအားဖော်ပြပါ။

အဆင့်	ကျေးရွာအတွက် ဦးစားပေး ဖွံ့ဖြိုးတိုးတက်မှု လုပ်ငန်းစဉ်များ	အဆိုပြုသူ (အမျိုးသားများ/ အမျိုးသမီးများ/ အမျိုးသား+ အမျိုးသမီး)	ခန့်မှန်းကျန်ကျစရိတ်	အကျိုးခံစားခွင့်ရှိသူ ခန့်မှန်းခြေအရ အတွက်
၁	ကျေးရွာချင်းဆက်သွယ်ရေး	က/မ	၃,၁၀၀,၀၀၀	၅၉၃
၂	လောကသုံးရေကန် နှင့် ရေစက်	က	၃,၅၀၀,၀၀၀	၁၉၃
၃	ရွာအနောက်ဘက်ချောင်း (ရေထိန်း)	က	၂,၆၆၀,၀၀၀	၁၉၃
၄	ရေဖြည့်တိုက်(ပြုပြင်တိုးချဲ့)	က	၄,၅၀၀,၀၀၀	၁၉၃
၅	စတင်ရေးပါ မြေထဲသို့	မ		၁၉၃

၉။ လူထုစီမံကိန်း၏ လာမည့် (၄) နှစ်အတွက် အကျိုးပိုင်သော ဦးစားပေး ဖွံ့ဖြိုးတိုးတက်မှု လုပ်ငန်း အစီအစဉ်များအားဖော်ပြပါ။

အဆင့်	ကျေးရွာအတွက် ဦးစားပေး ဖွံ့ဖြိုး တိုးတက်မှု လုပ်ငန်းစဉ်များ	အဆိုပြုသူ (အမျိုးသားများ/ အမျိုးသမီးများ/ အမျိုးသား+ အမျိုးသမီး)	အခန်းကဏ္ဍ
၁	လှုပ်စစ်မီး	က/မ	လူမှုရေး
၂	တောင်ကျောင်းပြုပြင်တိုးချဲ့	က	ပညာရေး
၃	လူငယ်များအတွက် အားကစားကွင်း	က	ကုန်းမာကျေး
၄			
၅			

ခေါင်းဆောင်၊ ကျေးရွာစီမံကိန်းအထောက်အကူပြုကော်မတီမှ အတည်ပြုသည်။

အမည် ဦးစင်လှ လက်မှတ် ၀၄.၅.၂၀၂၁



အမျိုးအမည်	လုပ်ငန်းအမည်	အကျဉ်းချုပ်	အကျဉ်းချုပ်	အကျဉ်းချုပ်	အကျဉ်းချုပ်	အကျဉ်းချုပ်	အကျဉ်းချုပ်	အကျဉ်းချုပ်	အကျဉ်းချုပ်
လုပ်ငန်း	လုပ်ငန်းအမည်	အကျဉ်းချုပ်	အကျဉ်းချုပ်	အကျဉ်းချုပ်	အကျဉ်းချုပ်	အကျဉ်းချုပ်	အကျဉ်းချုပ်	အကျဉ်းချုပ်	အကျဉ်းချုပ်
လုပ်ငန်း	လုပ်ငန်းအမည်	အကျဉ်းချုပ်	အကျဉ်းချုပ်	အကျဉ်းချုပ်	အကျဉ်းချုပ်	အကျဉ်းချုပ်	အကျဉ်းချုပ်	အကျဉ်းချုပ်	အကျဉ်းချုပ်
လုပ်ငန်း	လုပ်ငန်းအမည်	အကျဉ်းချုပ်	အကျဉ်းချုပ်	အကျဉ်းချုပ်	အကျဉ်းချုပ်	အကျဉ်းချုပ်	အကျဉ်းချုပ်	အကျဉ်းချုပ်	အကျဉ်းချုပ်

၂၀၁၇/၁၈

၂၀၁၇/၁၈

၂၀၁၇/၁၈

၂၀၁၇/၁၈

၂၀၁၇/၁၈

၂၀၁၇/၁၈

၂၀၁၇/၁၈

၂၀၁၇/၁၈



ပုံစံ - ၈ - ၄ ကျေးရွာအုပ်စုစီမံကိန်းလုပ်ငန်းခွဲစွဲရွေးချယ်ခြင်းပုံစံ (Form PC 4)

လယ်ဥက္ကဋ္ဌများ၊ စီမံကိန်းလုပ်ငန်းခွဲရွေးချယ်မှုအစည်းအဝေးပြီးနောက်တွင် ကျေးရွာအုပ်စုမှ CF/TFတို့၏ အကူအညီရယူ၍ ကျေးရွာစီမံကိန်းအောက်အောက်တွင် လက်မှတ်ထောက်ခံပြီး အဆိုပါပုံစံအား ပြည့်စုံအောင်ဖြည့်သွင်းရမည်။ ဤပုံစံအား ပြည့်စုံစွာဖြည့်သွင်းပြီးပါက ကျေးရွာအုပ်စုမှ ဦးစီးအဖွဲ့အတွက် နောက်ဆက်တွဲအဖြစ် ထားရှိရမည်။ CF ၄ ကျေးရွာတစ်ရွာချင်းစီ စီမံကိန်းလုပ်ငန်းခွဲရွေးချယ်ရာ အချက်အလက်များကို MIS သို့ ထည့်သွင်းရမည်။ (ယခုစီမံကိန်းလုပ်ငန်းခွဲ ရလုပ်ကိုင်သော ကျေးရွာများ မပါဝင်ပါ။)

ကျေးရွာစီမံကိန်းရွေးချယ်မှု/ဝန်ထမ်းအမည် ဦးလင်းလင်း၊ ဇွဲ၊
 နေ့စွဲ ၂၀.၂.၂၀၁၇
 မြို့နယ်/တိုင်း ပဲခူး၊ မြို့နယ် ဟင်းတောင်း၊
 စက်ဝန်းအားအမှတ်ပြန်ပေးပါ(✓) စက်ဝန်း(၀) စက်ဝန်း(၂) စက်ဝန်း(၃) စက်ဝန်း(၄)
 ကျေးရွာအုပ်စု တိုက်ဝင်း

ကျေးရွာအမည်	စောင့်ရှောက်မည့် လုပ်ငန်းများ	အတိုင်အတာ (အခြားအလျား xအနံ၊ အရေအတွက် စသည်ဖြင့်)	ခန့်မှန်း တိုက်ရိုက် အတိုးပံ့ပိုးမှု ရှိသူများ	အဆိုပြုတင်ပြသူ	စီမံကိန်းမှ ထည့်ဝင်မှု	ကျေးရွာမှ ထည့်ဝင်မှု	ခန့်မှန်းကျန်ကျစေ့စပ် အခြားထည့်ဝင်မှု (ခေါ်ပြပါ) ထည့်ဝင်စွေ အမည်/အဖွဲ့	စုစုပေါင်း
စွဲ၊ ဂြိုဟ်	ကျေးရွာခြမ်းဆက် ချောင်း၊ ချောင်း	၂၈၀၀ ပေ x ၄၂၄	၄၂၄	□ ကျား □ မ ☑ ကျား+မ	၃၂ သိန်း ၃၂၀၀၀၀၀			၃၂၀၀၀၀၀



၁၂။ အစည်းအဝေးမှတ်တမ်းများ

ပြာထောင် ချောင်း၊ ကျေးရွာ အစည်း အဝေး မှတ်တမ်း များ

၈ ၂၅

မြို့နယ် - ပန်းတောင်း
 အုပ်စု - တုံကင်း
 ရွာအုပ်စု - ပြာထောင် (ချင်း)

အစည်းဝေး - ငွေလစာ
 မေ ၈
 ရက်စွဲ - ၁၆ . ၂ . ၁၇
 အချိန် - နေ့လယ် (၁၂:၀၀)

မတ်ကင်းတပ်သူ - မြို့ချိမ်းသစ်ဖြင့် (CF)
 လိုထမ်းများ - မြို့ချိမ်းသစ်ဖြင့် (CF)၊ ချိုင်းမြတ်ထွန်း (CF)၊ ချိုင်းဖမ်း (TF)

အကြောင်းအရာ - ပထမအကြိမ်အစည်းအဝေး

- PC_{၁၂} နှင့် PC_{၁၃} ကော်တီဖြင့် နှင့် CF, TF မိတ်ဆက်ခြင်း
- စီမံကိန်း မိတ်ဆက်ခြင်း၊ ရည်ရွယ်ချက်၊ စက်သုံး ဖွင့်ဆောင်ကိစ္စ
- ဤရရှိအသေးစိတ်ဖြင့် ဖြစ်ခြင်း
- စီမံကိန်း ကဏ္ဍထု ကိုယ်တိုင် ပါဝင်ကြည့်မိမိကိန်း ရွေးချယ်ဆုံးဖြတ်
- အကောင်အထည်ဖော်ရာတွင်လဲ ထုထုမှ အုပ်စောင်ကို နှင့်
- လုပ်အား ၁၊ အချိန်အရား၊ မြို့ချိမ်းသစ်ဖြင့်၊ မတ်တပ် တွင်ပါဝင်ရရှိ
- ခွင့် နှင့် စိတ်မကျေနပ်မှုများကို ဖွဲ့လပ်ခြင်းသာ ဖွဲ့တို့ကြား
- ခိုင်သော စေဖန်အကြံပြုတို့ကြား ဖြစ်ခြင်း မှတ်တမ်းကြောင်း
- စီဆောင်ကော်မတီ ရွေးချယ်ခြင်း၊ ခွဲထားပေး၊ လုပ်ငန်းခွဲ ရွေး
- ချယ်ခြင်း ထို့တွင် မဲ မှတ်ဖြင့် ရွေးချယ်ရ မည်ဖြစ်ကြောင်း
- ရွေး ဖြစ်ခြင်း နှင့်
- စေတနာ့ဝန်ထမ်း ရွေးချယ်ခြင်း နှင့် တာဝန်ဝတ္တရားများ ဖွင့်ဖြစ်
- ထုထုပါဝင်သော ထုထုထု စစ်ရေးစာ (PRA Tools) များ
- ပြုလုပ်ခဲ့ ပါသည်။



၂၆

မြို့နယ် - ထုံးတမ်းစဉ်း
 ဆရာ - ကိုဦး
 ကျေးဇူး - ရွာထောင် (မိုး)
 အစည်းဝေး - ရွာလယ်
 နေရာ
 တက်ရောက်သူ - ကျား - ၁၈၊ မ - ၁၈ ဝါး - ၂၆ ဦး
 ဦးစေ
 အချိန် - ၀၉.၀၀ (၁:၀၀)
 ရက်စွဲ - ၀၇.၂.၁၇
 မှတ်တမ်းတင်သူ - ဒေါ်ခိုင်သစ်မြင့် (အ)
 ဝန်ထမ်းများ - ဒေါ်ခိုင်သစ်မြင့် (အ)၊ ဦးဝင်းမြတ်စွာ (အ)၊ ဦးဝင်းထင်မြတ် (TF)
 တရားစာအုပ်များ -
 - နေပြည်တော် အကြံပေးအဖွဲ့အစည်း
 - ပြည်ထောင်စု အဖွဲ့အစည်း
 - ပထမအကြိမ်စဉ်းစမ်းမှု ပြုလုပ်ပြီးနောက် (PRA Tool) ဖြေရှင်း
 အားဖြည့်ဆည်းပူးခြင်း၊ အမျိုးသား၊ အမျိုးသမီးတို့၏ ပြဿနာ၊
 ရေပိုများခြင်း နှင့် ဖွံ့ဖြိုးရေးလုပ်ငန်းများ ကိုကော်ထုတ်၍
 ဦးစားပေး အစီမံကိန်းချမှတ် ဆောင်ရွက်လာပြီး မဆဲစွာ ဆွေး
 ချယ်ခြင်း
 - အကျိုးဝင်ခြင်း နှင့် မဝင်ခြင်း လုပ်ငန်းများ ခွဲခြားခြင်း
 - စီမံကိန်းကော်မတီဝင်များ၏ တာဝန်၊ ဝတ္တရားများကို နှစ်ပြည့်
 ကော်မတီဝင် (၁၂) ဦးအား ဖွဲ့စည်းခြင်း
 - အစည်းအဝေးအဖွဲ့တက်ရောက်လာသော ကျေးဇူး သူရွာသား များအား
 ဆရာနှင့် နှစ်စုခွဲ၍ ပြဿနာ၊ ရေပိုများခြင်း နှင့် ဖွံ့ဖြိုးရေးလုပ်ငန်း ခွဲခြား
 ဆွေးနွေး ဆွေးနွေး ချိတ်ဆက် ပါသည်။



၁၃။ ကဏ္ဍအလိုက်ဦးစားပေးဖွံ့ဖြိုးရေးလုပ်ငန်းစဉ်များ(ပုံစံ-၄ နောက်ဆက်တွဲ)

နောက်ဆက်တွဲ (၄) ခြားနားသောအပိုင်းများအတွက် ဦးစားပေးဖွံ့ဖြိုးရေးလုပ်ငန်းစဉ် အနှစ်ချုပ်

မူရင်းအား VPS ဇယားထဲမှ ရယူသည့်အခြားဌာနများနှင့် ညှိနှိုင်းရန်အတွက် မြေပုံအား TPIC သို့ ပို့ရန်မည်သို့ မှတ်တမ်း မြေပုံအခြေအနေဖြင့် သွင်းရန်မလိုအပ်ပါ။

ရွှေအောင်မြင် / အုပ်စု

အဆင့်	လုပ်ငန်း	မည်သည့်ဦးစားပေးပေးမည်	ကျေးဇူးပြုပေးမည့်အဖွဲ့အစည်း	ပြင်ဆင်မည့်သူ/အဖွဲ့အစည်း
အခြေခံအဆောက်အအုံ	၀ ကျေးရွာဦးဆက်လမ်း	<input checked="" type="checkbox"/>	ကျေးရွာအုပ်စု	စီတောင်တော်မော်
	၂ ဂူအာရုံကန်အောက်ကျေးရွာအုပ်စု	<input checked="" type="checkbox"/>	ကျေးရွာအုပ်စု	"
	၃ မြေအောက်ရေဖျော်စနစ်	<input checked="" type="checkbox"/>	ကျေးရွာအုပ်စု	"
	၄ စာကြည့်တိုက်ပြုပြင်ရေး	<input checked="" type="checkbox"/>	ကျေးရွာအုပ်စု	"
	၅		<input type="checkbox"/>	
အခြေခံအဆောက်အအုံ	၀		<input type="checkbox"/>	
	၂		<input type="checkbox"/>	
	၃		<input type="checkbox"/>	
	၄		<input type="checkbox"/>	
	၅		<input type="checkbox"/>	
ကျေးရွာအုပ်စု အထောက်အကူ	၀ မြေအောက်ရေဖျော်စနစ်	<input checked="" type="checkbox"/>	ကျေးရွာအုပ်စု	စီတောင်တော်မော်
	၂ ဘေ့ကန်အောက်ကျေးရွာအုပ်စု	<input checked="" type="checkbox"/>	ကျေးရွာအုပ်စု	"
	၃		<input type="checkbox"/>	
	၄		<input type="checkbox"/>	
	၅		<input type="checkbox"/>	
အခြေခံအဆောက်အအုံ	၀ အာရုံကန်အောက်ကျေးရွာအုပ်စု	<input checked="" type="checkbox"/>	ကျေးရွာအုပ်စု	စီတောင်တော်မော်
	၂		<input type="checkbox"/>	
	၃		<input type="checkbox"/>	
	၄		<input type="checkbox"/>	
	၅		<input type="checkbox"/>	
အခြေခံအဆောက်အအုံ	၀ လူငယ်အဖွဲ့အတွက်အားကစားကွင်း	<input checked="" type="checkbox"/>	ကျေးရွာအုပ်စု	စီတောင်တော်မော်
	၂ လူငယ်အဖွဲ့	<input checked="" type="checkbox"/>	ကျေးရွာအုပ်စု	"
	၃		<input type="checkbox"/>	
	၄		<input type="checkbox"/>	
	၅		<input type="checkbox"/>	



ကျေးရွာဖွံ့ဖြိုးရေးစီမံချက်အရည်အသွေးထိန်းချုပ်မှု (Checklist for VDP)

VDP အရည်အသွေးထိန်းချုပ်မှု

ထိန်းချုပ်သူ-	ရက်စွဲ-	ရွာ- မြို့နယ်-	VDP ရက်စွဲ- ကျေးရွာအုပ်စု-
---------------	---------	-------------------	-------------------------------

(၁) VDP စာရွက်စာတမ်းပြီးဆုံးမှုကို စစ်ဆေးပါ။ (OM အရ)

- မျက်နှာစုံ (အဖုံ)
- မာတကာ
- ကျေးရွာအခြေခံ Data
- PSA အကျဉ်းချုပ်နှင့် PRA လုပ်ငန်းစဉ်
- အမျိုးသား/အမျိုးသမီးအဖွဲ့များ၏ အခက်အခဲများ
- ကျေးရွာမျှော်မှန်းချက် (ခွေးမွေးချက်ရလဒ်)
- အမျိုးသား/အမျိုးသမီးအဖွဲ့များသဘောတူထားသည့် နောင်လေးနှစ်အတွက် ဦးစားပေးလုပ်ငန်းများစာရင်း (အခြေခံအဆောက်အအုံ၊ အသက်မွေးမှု၊ ပညာရေး၊ လူမှုရေးထိန်းသိမ်းမှု...)

နောက်ဆက်တွဲများ-

- လူမှုရေးအကဲဖြတ်မှု စာရွက်စာတမ်းခါတ်ပုံနှင့် PRA လုပ်ငန်းစဉ် (ဖြစ်နိုင်လျှင်)၊ မြေပုံများ ပါရမည်၊ စည်းစိမ်ပိုင်ဆိုင်မှုအဆင့်၊ venn ပုံ...
- ကျေးရွာစီမံကိန်းရေးဆွဲရေးအစည်းအဝေးမိတ္တူ
- ကျေးရွာ၏အချက်အလက် (PC 1 ပုံစံ)
- ကျေးရွာမျှော်မှန်းချက်

(၂) လူမှုရေးအကဲဖြတ်မှုအရည်အသွေးနှင့် VDP စစ်ဆေးပါ။

- VDP တွင်ပါဝင်သောဦးရေ (အမျိုးသား/အမျိုးသမီး)-
- လူမှုရေးအကဲဖြတ်မှုအရည်အသွေးနှင့် VDP အတွက် ရက်ပေါင်း-
- PRA ပစ္စည်းများ အသုံးပြုသည့် အရေအတွက်-
- ပါဝင်သောဦးရေနှင့် လုပ်ငန်းများ မှတ်တမ်းတင်ခြင်း (အစည်းအဝေးမှတ်တမ်း၊ အဖွဲ့ခါတ်ပုံ၊ တိုင်းရင်းသားအနည်းစုနှင့် ထိခိုက်လွယ်သော အဖွဲ့များ)
 - အလွန်ကောင်း
 - ကောင်း
 - ညံ့
- လုပ်ငန်းများ မှတ်တမ်းတင်ခြင်းနှင့် အမျိုးသမီးအဖွဲ့အစည်းအဝေး၏ရလဒ် အားခွဲခြားပေးထားသလား။
 - ရှိ
 - မရှိ
- စီမံကိန်းအရေအတွက် (အမျိုးသား/အမျိုးသမီးရွေးချယ်မှုအရေအတွက်)-
 - PRAနှင့်သက်ဆိုင်သောအခြား စီမံကိန်းအရေအတွက် (အမျိုးသား/အမျိုးသမီးရွေးချယ်မှုအရေအတွက်)-



လူထုဗဟိုပြုစီမံကိန်း

ကျေးလက်လူထုအခြေပြု၊ ဖွံ့ဖြိုးမှုကိုတိုးရှေးရှု

လူထုဗဟိုပြုစီမံကိန်း၊ သိပ္ပံလမ်းနှင့် ဆုတောင်းပြည့်ဘုရားလမ်းထောင့်၊ ကြခတ်ရပ်ကွက်
ပန်းတောင်းမြို့နယ်၊ ပဲခူးတိုင်းဒေသကြီး၊ ရုံးဖုန်း ၀၉- ၄၂၂၃၉၅၅၂ www.cdd.drdmyanmar.org