

ပြည်ထောင်စုသမ္မတမြန်မာနိုင်ငံတော်အစိုးရ  
စိုက်ပျိုးရေး၊ မွေးမြူရေးနှင့်ဆည်မြောင်း ဝန်ကြီးဌာန  
ကျေးလက်ဒေသဖွံ့ဖြိုးတိုးတက်ရေးဦးစီးဌာန  
အမ်းမြို့နယ်



လူထုပဟိုပြုစီမံကိန်း

National Community Driven Development Project  
(NCDDP)



ကျေးရွာဖွံ့ဖြိုးရေးအစီအစဉ်

Village Development Plan (VDP)

ဒါးလက်ကျေးရွာအုပ်စု၊ အလယ်ကျွန်းကျေးရွာ

၂၀၁၇ - ခုနှစ်

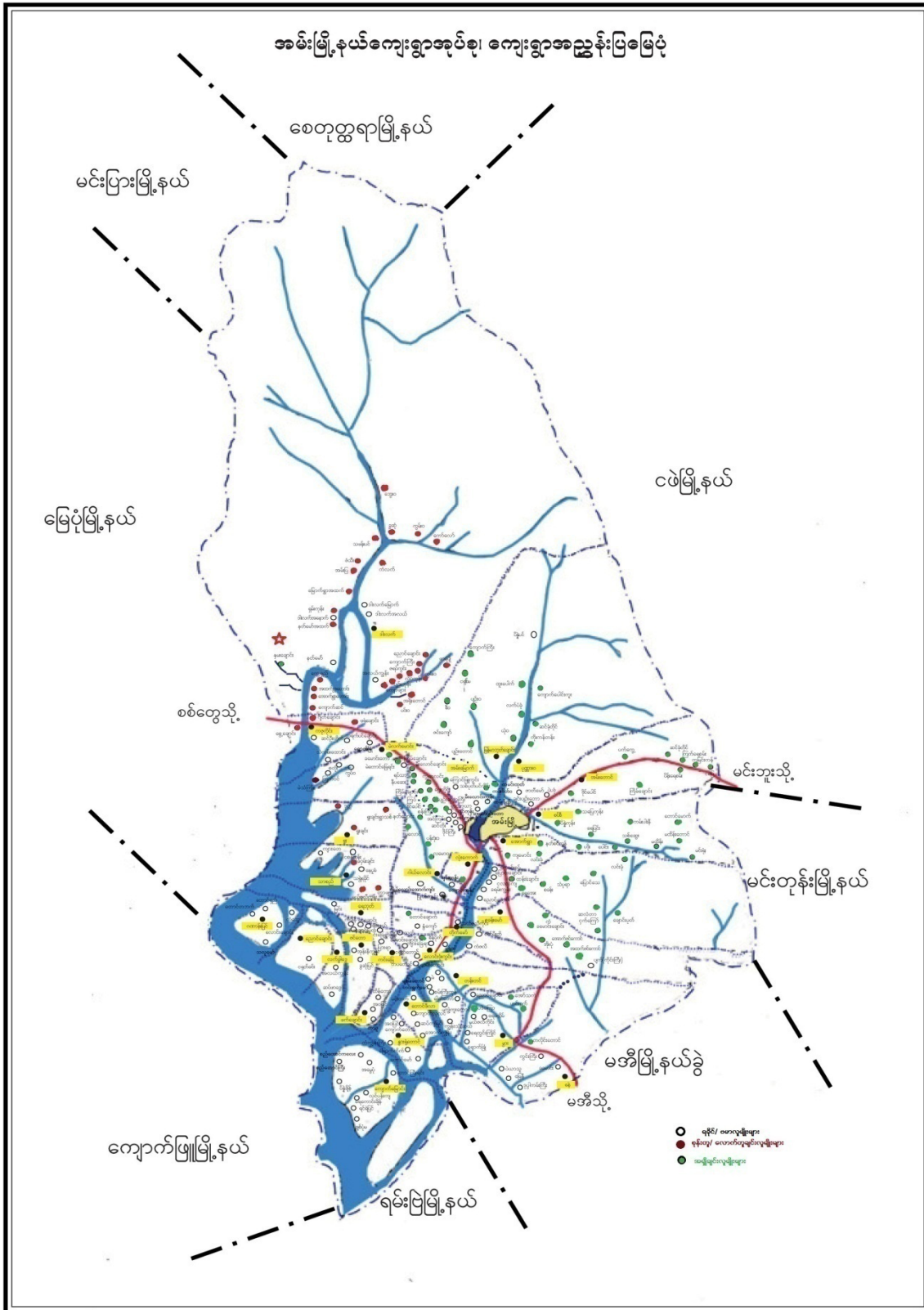
အမ်းမြို့

## မာတိကာ

၁။ မြို့နယ်မြေပုံ	၁
၂။ ကျေးရွာအုပ်စုမြေပုံ	၂
၃။ အုပ်စုတွင်ပါဝင်သောကျေးရွာများစာရင်း	၃
၄။ ကျေးရွာအခြေခံအချက်အလက်များ	၄
၅။ လူထုပူးပေါင်းပါဝင်သောလူမှုဆန်းစစ်ခြင်းနှင့် အကဲဖတ်ခြင်းလုပ်ငန်းစဉ် (PSA/PRA) ဇယား။	၆
၆။ ကျေးရွာလူမှုရေးပြုသယံဇာတပြမြေပုံ	၈
၇။ ကျေးရွာလူမှုရေးပြုသယံဇာတပြမြေပုံသုံးသပ်ချက်	၁၀
၈။ ရာသီခွင်ပြဇယားပုံ	၁၁
၉။ ရာသီခွင်ပြဇယားပုံသုံးသပ်ချက်	၁၂
၁၀။ ဦးစားပေးလုပ်ငန်းခွဲများနှိုင်းယှဉ်ရွေးချယ်ခြင်းပြဇယား	၁၃
၁၁။ ဦးစားပေးလုပ်ငန်းခွဲများနှိုင်းယှဉ်ရွေးချယ်ခြင်းပြဇယားသုံးသပ်ချက်	၁၄
၁၂။ ပြဿနာသစ်ပင်ပြပုံ	၁၅
၁၃။ ပြဿနာသစ်ပင်ပြပုံသုံးသပ်ချက်	၁၆
၁၄။ ကျေးရွာတွင်းအဖွဲ့အစည်းများအကြားချိတ်ဆက်မှုပြဇယား	၁၇
၁၅။ ကျေးရွာတွင်းအဖွဲ့အစည်းများအကြားချိတ်ဆက်မှုပြဇယားသုံးသပ်ချက်	၁၈
၁၆။ လူမှုစီးပွားအဆင့်သတ်မှတ်ခြင်းပြဇယား	၂၃
၁၇။ လူမှုစီးပွားအဆင့်သတ်မှတ်ခြင်းပြဇယားသုံးသပ်ချက်	၂၄

၁၈။ ပင့်ကူအိမ်ကွန်ယက်ဇယား	၂၅
၁၉။ ပင့်ကူအိမ်ကွန်ယက်ဇယားသုံးသပ်ချက်	၂၆
၂၀။ ကော်မတီဝင်များရွေးချယ်ခြင်းနှင့် ကျေးရွာဖွံ့ဖြိုးရေးအစီအစဉ်ဆောင်ရွက်မှုမှတ်တမ်းခါတ်ပုံများ	၂၇
၂၁။ ကျေးရွာအချက်အလက် (ပုံစံ-၁)	၂၈
၂၂။ စီမံကိန်းစက်ဝန်းအချိန်ဇယား (ပုံစံ-၂)	၃၀
၂၃။ ကျေးရွာဖွံ့ဖြိုးရေးဦးစားပေးအစီအစဉ် (ပုံစံ-၃)	၃၂
၂၄။ ကျေးရွာအုပ်စုစီမံကိန်းလုပ်ငန်းခွဲရွေးချယ်ခြင်း (ပုံစံ-၄)	၃၄
၂၅။ အစည်းအဝေးတက်ရောက်သူများစာရင်း (ပုံစံ-၁၂)	၃၆
၂၆။ အစည်းအဝေးမှတ်တမ်းများ	၃၈
၂၇။ ကဏ္ဍအလိုက်ဦးစားပေးဖွံ့ဖြိုးရေးလုပ်ငန်းစဉ်များ	၄၄
၂၈။ ကျေးရွာဖွံ့ဖြိုးရေးစီမံချက်အရည်အသွေးထိန်းချုပ်မှု ( Check List)	၄၆

# ၁။ အမ်းမြို့နယ်မြေပုံ







၃။ ဒါးလက်အုပ်စုရှိကျေးရွာများစာရင်း

စဉ်	ကျေးရွာအုပ်စုအမည်	ကျေးရွာအမည်	ကျေးရွာအမည်
၁	ဒါးလက်	လုံးတုံ	ကျောက်ဆင်
		ဝင်ဝ	ပင်းဖျား
		ညောင်ချောင်း	ဖားပြို
		နေပစေး	ကျောက်ကြီး
		ဘွေးဝ	ကွမ်းဝ(ဒါးလက်)
		ပေါင်းဝ	ဖရပ်ကွင်း
		မော်စွန်း	လိပ်ကုန်း
		ကွမ်းဝ (အေးချောင်း)	ကြောဝ
		သဖန်းပင်	အရိုးတောင်
		ဖံသီး	အောက်ရွာဟောင်း
		နန်းရာကုန်း	အထက်ရွာဟောင်း
		ညောင်ခြေထောက်	ကွေ့ရှည်
		အမ်းပြ	အလယ်ကျွန်း
		ကံလက်	တောင်ရွာ
		သင်္ကန်းအိုင်	အလယ်ရွာ
		သဘော့မောက်	မြောက်ရွာ
		ရှမ်းကုန်း	မီးချောင်း
		အနောက်ရွာ	နမ်းချောင်း
		မင်္ဂလာဒုံ	ညောင်ပင်ကွင်း
		နတ်မော်	ငုတ်ဝ

# ၄။ ကျေးရွာအခြေခံအချက်အလက်

## (၁) ကျေးရွာသမိုင်းအကျဉ်း

အလယ်ကျွန်းကျေးရွာကို လွန်ခဲ့သောနှစ်ပေါင်း (၂၀၀)ခန့်က အိမ်ခြေ(၆၀)ခန့်ဖြင့် စတင်တည်ထောင်ခဲ့ပြီး ရခိုင်လူမျိုးများ နေထိုင်ခဲ့ကြပါသည်။ အလယ်ကျွန်းကျေးရွာဟု ခေါ်ဆိုခြင်းမှာ မြေပုံမြို့နယ်၊ ကမ်းထောင်းကြီး ကျောက်ကြီးမြစ်ဝမှ ကိုးကျွေ၊ ကိုးဖော်၊ ကိုးကောက်၊ ဒါးလက်ချောင်းဖျားမှ အောက်သို့ ကိုးကျွေ၊ ကိုးဖော်၊ ကိုးကောက်ဆုံစည်းသော နေရာဖြစ်သောကြောင့် အလယ်ကျွန်းကျေးရွာဟု ခေါ်ဆိုခြင်း ဖြစ်ပါသည်။ ထိုစဉ်ကပင် ဘုန်းကြီးကျောင်းဆောက်လုပ်ပြီး ကိုးကွယ်ခဲ့ကြသည်။ ပညာရေးမှာလည်း ဘုန်းကြီးကျောင်းပညာရေးဖြင့် ပညာသင်ကြားခဲ့ကြရသည်။ (၁၉၇၁)ခုနှစ်တွင် အခြေခံပညာ မူလတန်း ကျောင်းကို ဖွင့်လှစ်သင်ကြားခွင့်ရပြီး အလယ်တန်း၊ အထက်တန်းပညာရေးကို ရွာ၏မြောက်ဘက်တွင်ရှိသော အနောက်ရွာ(ဒါးလက်)တွင် သွားရောက်သင်ကြားရပြီး ကျန်းမာရေး၊စီးပွားရေးအတွက်လည်း ထိုကျေးရွာအား မှီခိုခဲ့ရသည်။ အဓိကစီးပွားရေးလုပ်ငန်းမှာ လယ်ယာစိုက်ပျိုးခြင်း လုပ်ငန်းဖြစ်ပြီး ဥယျာဉ်အနည်းငယ် စိုက်ပျိုး ကြသည်။ (၂၀၀၉)ခုနှစ်တွင် အခြေခံပညာမူလတန်းလွန်ကျောင်း၊ (၂၀၁၅)ခုနှစ်တွင် အခြေခံပညာ အလယ်တန်းကျောင်းခွဲကို ဖွင့်လှစ်ပညာသင်ကြားနိုင်ခဲ့သည်။ ကျေးလက်ဆေးပေးခန်းအား ဝန်ကြီး ဦးသိန်းဆွ၏ အကူအညီဖြင့် ကိုယ်ထူကိုယ်ထဆောက်လုပ်ထားသော်လည်း ဆရာမမရှိသေးပါ။ (၁၉၅၀) ခုနှစ်တွင် ကျောက်ကပ်ရောဂါဖြစ်ပွားမှုကြောင့် လူ(၁၅)ဦးခန့် အသက်ဆုံးရှုံးခဲ့ရသည်။ (၁၉၇၀၊ ၂၀၁၃၊ ၂၀၁၅)ခုနှစ်တို့တွင် ရေကြီးမှုသုံးကြိမ် ဖြစ်ပွားခဲ့ပြီး နေအိမ်များ၊ လယ်မြေများ၊ ကျွဲ၊ နွားများ၊ ဆန်စပါးများ ဆုံးရှုံးမှုများစွာရှိခဲ့ပြီး လူအသေအပျောက်မရှိခဲ့ပေ။ ယခုအချိန်တွင် အလယ်ကျွန်းကျေးရွာတွင် အိမ်ခြေ(၁၈၈) အိမ်ထောင်စု(၂၀၅)စုခန့် နေထိုင်လျက်ရှိပါသည်။

## (၂) ထူးခြားဖြစ်စဉ်

(၁၉၇၁)ခုနှစ်တွင် အခြေခံပညာ မူလတန်း ကျောင်းကို ဖွင့်လှစ်သင်ကြားခဲ့သည်။ (၂၀၀၉)ခုနှစ်တွင် အခြေခံပညာမူလတန်းလွန်ကျောင်း၊ (၂၀၁၅)ခုနှစ်တွင် အခြေခံပညာ အလယ်တန်းကျောင်းခွဲကို ဖွင့်လှစ်ပညာ သင်ကြားနိုင်ခဲ့သည်။ (၁၉၅၀) ခုနှစ်တွင် ကျောက်ကပ်ရောဂါဖြစ်ပွားမှုကြောင့် လူ(၁၅)ဦးခန့် အသက်ဆုံးရှုံး ခဲ့ရသည်။ (၁၉၇၀၊ ၂၀၁၃၊ ၂၀၁၅) ခုနှစ်တို့တွင် ရေကြီးမှုသုံးကြိမ် ဖြစ်ပွားခဲ့ပြီး နေအိမ်များ၊ လယ်မြေများ၊ ကျွဲ၊ နွားများ၊ ဆန်စပါးများ ဆုံးရှုံးမှုများစွာရှိခဲ့ပြီး လူအသေအပျောက်မရှိခဲ့ပေ။

(၃) လူနည်းစုလူမျိုးစုအိမ်ထောင်စု

အမျိုးအစား	အိမ်ထောင်စု	ကျား	မ	စုစုပေါင်း
မရှိ	-	-	-	-

(၄) ထိခိုက်လွယ်အုပ်စုများ

ထိခိုက်လွယ်အုပ်စု	အိမ်ထောင်စု	ကျား	မ	စုစုပေါင်း
သက်ကြီး	၁၅	၁၀	၅	၁၅

(၅) အဓိကစီးပွားရေးလုပ်ငန်း

စိုက်ပျိုးရေး	မွေးမြူရေး	အသေးစားစီးပွားရေး	အခြား
စပါး	နွား	ဈေးဆိုင်ရောင်းခြင်း	ကျပန်း
ဥယျာဉ်သီးနှံ	ကြက်	တံငါလုပ်ငန်း	
	ဝက်	ဝါးခုတ်ခြင်း	
	ကျွဲ	ဥယျာဉ်ခြံစိုက်ပျိုးခြင်း	

(၆) ကျေးရွာအတွင်းအဓိကပိုင်ဆိုင်မှုများ

ကျေးရွာပိုင်ဆိုင်မှုများ	လယ်	ကိုင်း	တောင် ယာ	စား ကျက် မြေ	နှစ်ရှည် စိုက် ခင်း	သဲ/ ကျောက် ရရှိမှု	ရေ တွင်း/ ရေ ကန်	စက်ရေ တွင်း/ စိမ့် စမ်း ရေ သွယ် မှု	ချောင် ရေး သော ကံသုံး မှု
အရေအတွက်	၃၀၀	၂	၂၀	၃၀	၃၅၀	ရှိ	၄	မရှိ	ရှိ
ကျေးရွာပိုင်ဆိုင်မှုများ	ကား	ထော် လာဂျီ	ဆိုင် ကယ်	စက် လှေ	စပါး ကြိတ် စက်	ဈေး ဆိုင်	မီး စက်		
အရေအတွက်	၃	၁	၂၁	၅	၄	၇	၁		

(၇) ကျေးရွာအတွင်းအခြားပိုင်ဆိုင်မှုများ

ကျေးရွာပိုင်ဆိုင်မှုများ	ရေတင် စက်	လယ် ထွန် စက်	ကျွဲ	နွား	ကြက်	ဝက်	ဆိတ်	လုပ် သား	ကျွမ်းကျင် လုပ်သား
အရေအတွက်	၄	မရှိ	၂၅	၁၅၀	ရှိ	၃၀	မရှိ	ရှိ	၁၁

(၈) ကျေးရွာရှိအသုံးပြုနိုင်သောအရင်းအမြစ်/ အချက်အလက်များ

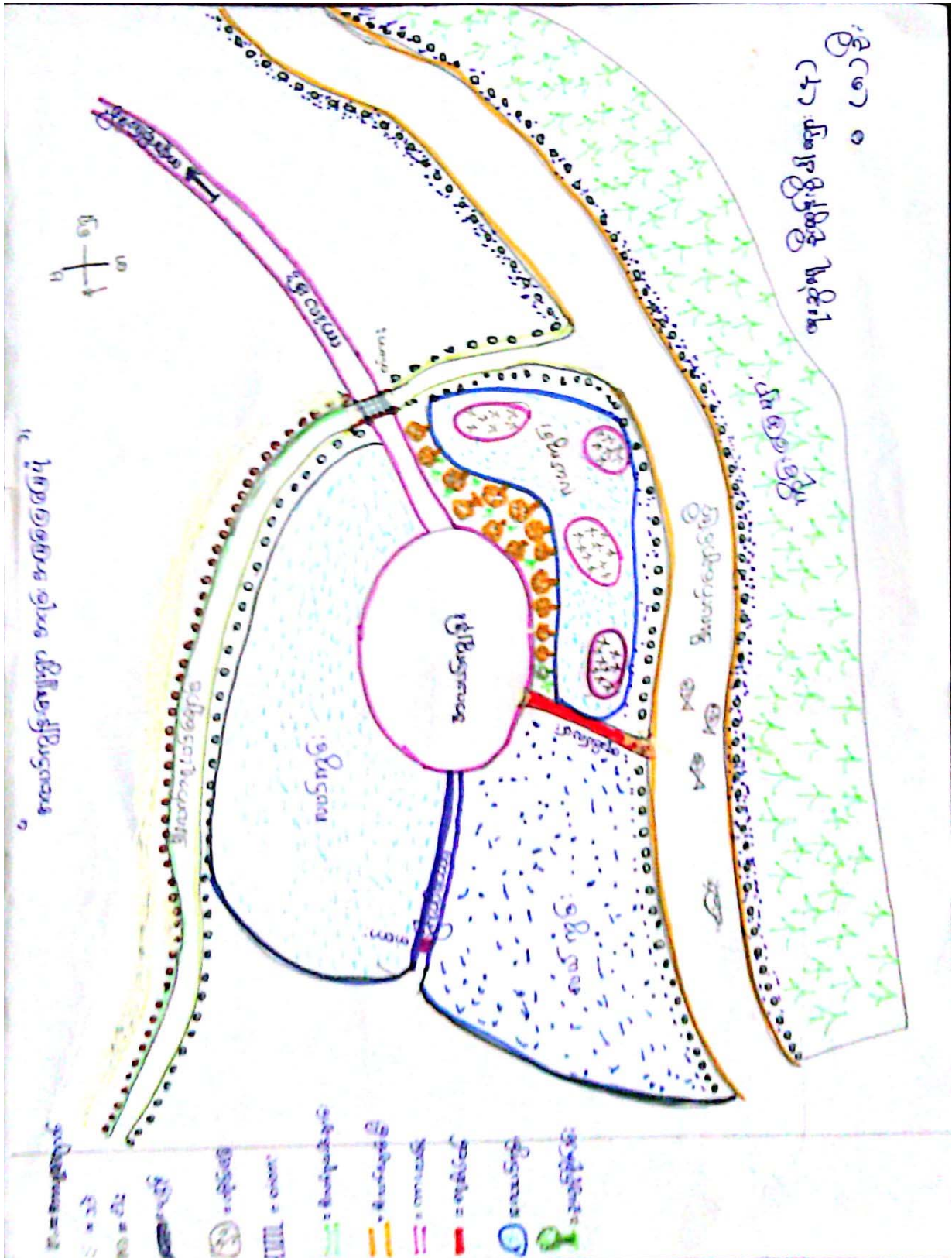
အရင်းအမြစ်	ဆေးရုံ/ ဆေးခန်း	အ.မ.က/ အ.လ.က/ အ.ထ.က	ဈေး	မြေတူး စက်	လမ်းကြိုတ် စက်	မြေသယ် ကား	ကွန်ကရစ် ဖျော်စက်
အရေအတွက်	ရှိ	အ.လ.က	မရှိ	မရှိ	မရှိ	မရှိ	မရှိ

၅။ လူထုပေါင်းစုံပါဝင်သော လူမှုဆန်းစစ်ခြင်းနှင့် အကဲဖြတ်ခြင်းလုပ်ငန်းစဉ် (PSA/PRA) အကျဉ်းချုပ်ဇယား

စဉ်	အကြောင်းအရာ	ရက်စွဲ	ဦးတည်အုပ်စု	တက်ရောက်သူ			အဓိကဆွေးနွေးချက်
				ကျား	မ	ပေါင်း	
၁	ကျေးရွာလူမှုရေးပြဿနာ ( Social Map / Resource Map)	၉.၁.၂၀၁၆	ကျေးရွာသူကျေးရွာသားများ၊ ကော်မတီဝင်များ	၄	၈	၁၂	ကျေးရွာနယ်နိမိတ်အတွင်းရှိ အိမ်ခြေလယ်မြေစိုက်ခင်း၊ ဘုရားပုထိုးများစသောကျေးရွာ၏လက်ရှိအခြေအနေနှင့်ပိုင်ဆိုင်မှုအခြေအနေများကိုရေးဆွဲဖော်ထုတ်ခဲ့သည်။
၂	ရာသီခွင်ပြပြက္ခဒိန် ( Seasonal Calender)	၈.၁.၂၀၁၆	ကျေးရွာသူကျေးရွာသားများ၊ ကော်မတီဝင်များ	၃	၂	၅	ကျေးရွာရှိရွာသူရွာသားများ၏ ရာသီအလိုက် စိုက်ပျိုးရေး၊ မွေးမြူရေး၊ စိုက်ပျိုးချိန်ရိတ်သိမ်းချိန်၊ တိရိစ္ဆာန်များရောဂါဖြစ်ပွားမှု၊ သီးနှံများပိုးမွှားကျရောက်မှု၊ ရာသီပွဲ တော်များ၊ ကျေးရွာမှ လူများဝင်ငွေရရှိမှုအခြေအနေများကို ကျေးရွာမှ လူများပါဝင်ဆွေးနွေးရေးဆွဲကြသည်။
၃	ကျေးရွာ၏ဦးစားပေး အစီအစဉ်ပြဇယား (Metric Ranking)	၉.၁.၂၀၁၆	အမျိုးသားအုပ်စု၊ အမျိုးသမီးအုပ်စု	၆၂	၅၃	၁၁၅	ကျေးရွာသူကျေးရွာသားများ၏ ကျေးရွာအတွက် အဓိကလိုအပ်သောစီမံကိန်းလုပ်ငန်းခွဲများကိုညှိနှိုင်းတိုင်ပင်ရေးဆွဲခဲ့ကြသည်။
၄	ပြဿနာသစ်ပင် ( Problem Tree)	၉.၁.၂၀၁၆	ကျေးရွာသူကျေးရွာသားများ၊ ကော်မတီဝင်များ	၆၂	၅၃	၁၁၅	ကျေးရွာသူအများစုရွေးချယ်ခဲ့သောစီမံကိန်းလုပ်ငန်းခွဲ၏ကျိုးကြောင်းဆက်စပ်မှုများကို ပြဿနာသစ်ပင်ဖြင့်စိစစ်သုံးသပ်ခဲ့ကြသည်။
၅	အဖွဲ့အစည်းချိတ်ဆက်ပုံ (Venn Diagram)	၉.၁.၂၀၁၆	ကျေးရွာသူကျေးရွာသားများ၊ ကော်မတီဝင်များ၊ ကျေးရွာအုပ်ချုပ်ရေးအဖွဲ့ဝင်များ	၆	၇	၁၃	ကျေးရွာအတွင်းတွင်ရှိနေသောလူမှုအဖွဲ့အစည်းများနှင့် ကျေးရွာလူထုအကြား ချိတ်ဆက်နေမှုကို ထင်သာမြင်သာရှိအောင် ဖော်ဆောင်နိုင်ခဲ့သည်။

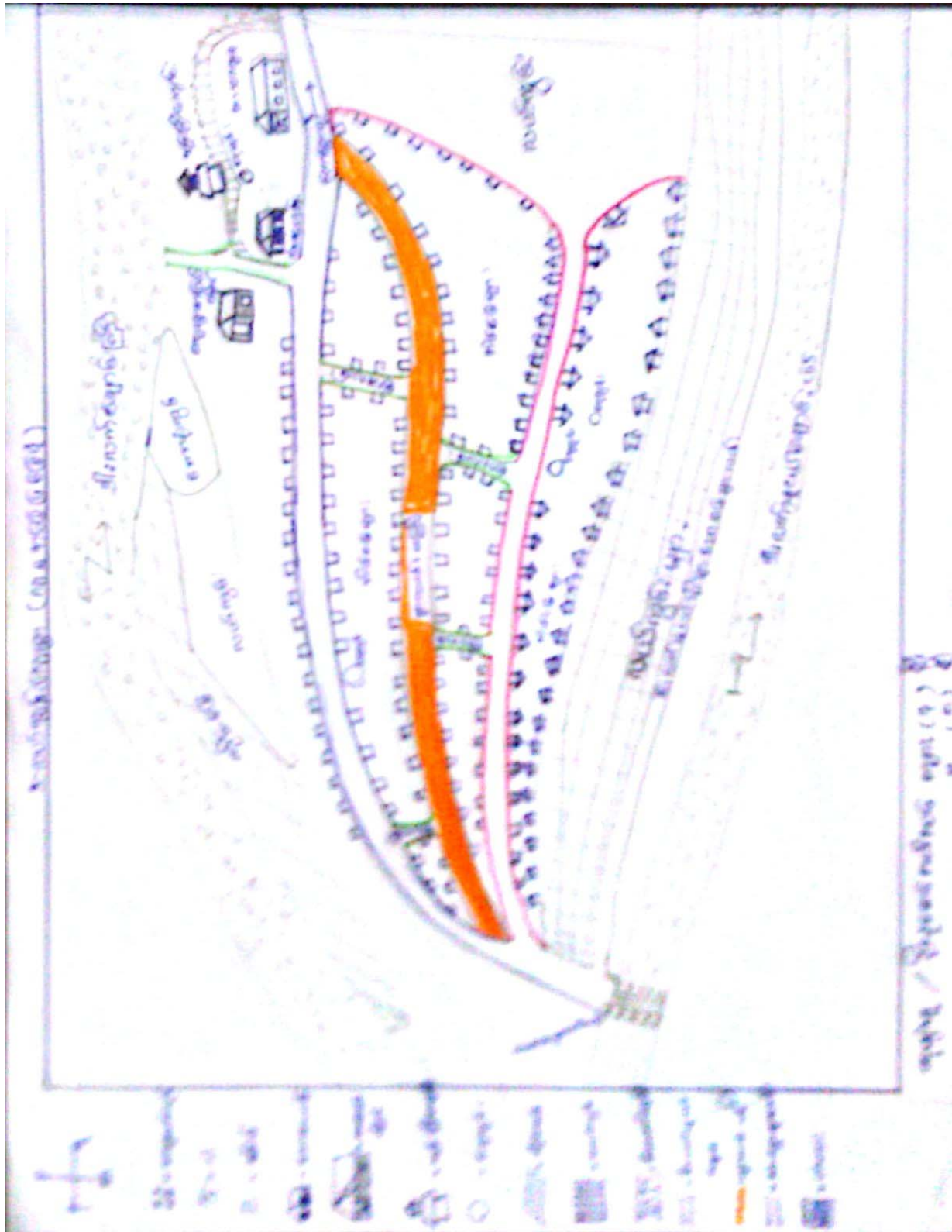
၆	လူမှုစီးပွားအဆင့်သတ်မှတ်ခြင်း (Wealth Ranking)	၆.၅.၂၀၁၆	ချမ်းသာ၊ အလယ်အလတ်၊ နွမ်းပါး	၃	၁	၄	ကျေးရွာအတွင်းရှိ လူများအကြား၊ ငွေကြေး၊ ပစ္စည်းဥစ္စာ၊ နေအင်အားပိုင်ဆိုင်မှုအဆင့်ခွဲခြားပြသခြင်းဖြင့် ကျေးရွာအတွက် လိုအပ်မည့် ဝင်ငွေ ရရှိရေးအစီအစဉ်များကို ထည့်သွင်းစဉ်းစားနိုင်ရန် စဉ်းစားခဲ့ကြသည်။
၇	ပင့်ကူအိမ်ကွန်ယက် (Spider Web)	၉.၁.၂၀၁၆	ကျေးရွာသူကျေးရွာသားများ၊ အမျိုးသားအုပ်စု၊ အမျိုးသမီးအုပ်စု	၆	၇	၁၃	အမျိုးသားနှင့် အမျိုးသမီးများ အကြား အလုပ်အကိုင်အခွင့်အလမ်း၊ တန်းတူ အခွင့်အရေး၊ ပညာ သင်ကြားနိုင်မှု၊ ဘဝလုံခြုံမှု စသည့် အခြေအခြေအနေအရပ်ရပ်ကို ဆွေးနွေးခဲ့ကြသည်။

၆။ ကျေးရွာဖွံ့ဖြိုးရေးအစီအစဉ်အတွက်အသုံးပြုခဲ့သော PRA Tools များတစ်ခုချင်းစီအတွက်သုံးသပ်ချက်များ





၆။ ကျေးရွာဖွံ့ဖြိုးရေးအစီအစဉ်အတွက်အသုံးပြုခဲ့သော PRA Tools များတစ်ခုချင်းစီအတွက်သုံးသပ်ချက်များ





## ၇။ ဒါးလက်အုပ်စု၊ အလယ်ကျွန်းကျေးရွာမြေပုံသုံးသပ်ချက်

တည်နေရာ။	လောင်ဂျီတွဒ် ၉၃ ဒီဂရီ ၈၃ မိနစ်	လတ္တီတွဒ်- ၁၉ ဒီဂရီ ၉၈ မိနစ်
----------	--------------------------------	------------------------------

အလယ်ကျွန်းကျေးရွာသည် အမ်းမြို့မှ (၃၁) မိုင်ခန့် အကွာအဝေးတွင်တည်ရှိသည်။ ဒါးလက်သူငယ်ချောင်း၏ အနောက်ဘက်ကမ်းပါးတွင် တည်ရှိပါသည်။ သောက်ရေကို ရေတွင်းတူးကာ သောက်သုံးကြသော်လည်း သုံးရေနှင့် ချိုးရေအဖြစ် ချောင်းရေကို အဓိကထားအသုံးပြုကြပါသည်။ ကုန်းလမ်း၊ ရေလမ်း သွားလာရေးအဆင်ပြေသော ကျေးရွာတစ်ရွာဖြစ်ပါသည်။

ကျေးရွာ၏အဓိက စီးပွားရေးလုပ်ငန်းမှာ လယ်ယာလုပ်ငန်းဖြစ်ပါသည်။ ဥယျာဉ်နှင့်ကိုင်းကို တစ်နိုင်တပိုင်လုပ်ကိုင်ကြပြီး အပိုဝင်ငွေရရှိရန် ဝါးခုတ်ကြရသည်။ ငါး၊ ပုစွန်များကိုလည်း မိသားစုစားသုံးရန် ရံဖန်ရံခါ ရှာဖွေကြပါသည်။

အဖြစ်များသောရောဂါ	ငှက်ဖျား၊ ဝမ်းရောဂါ
အိမ်သာသုံးစွဲမှု၊ ယင်လုံအိမ်သာသုံးစွဲမှု	မရှိ
ကြုံတွေ့ရသော သဘာဝသေးအန္တရာယ်	ရေကြီးမှု
စာသင်ကျောင်း၊ ဆေးပေးခန်း၊	ရှိ
ကျောင်းသားအရေအတွက်	(၂၄၇)ဦး
တက္ကသိုလ်ဝင်တန်းအောင် -	ရှိ
ကျေးရွာတွင်အဓိကကြုံတွေ့နေရသောအခက်အခဲ -	လမ်းပန်းဆက်သွယ်ရေး၊ မီးရရှိရေး အခက်အခဲကြုံတွေ့နေရ

၈။ ရာသီခွင်ပြဇယား

ကျေးဇူးအမည် - **အာလယ်ကျွန်း**

ရာသီအလိုက်ဖြစ်ပေါ်မှု အခြေအနေပြ ပြက္ခဒိန် ရေးဆွဲခြင်း

နေ့စွဲ ၊ **၁၆.၁.၂၀၁၇**

အကြောင်းအရာ	တပေါင်း	တန်းစား	ကဆုန်	နယုန်	ဝါဆို	ဝါခေါင်	တော်သလလင်း	သီတင်းကျွတ်	ထန်ဆောင်မုန်း	နတ်တော်	ဩသိ	တပို့တွဲ
မိုးရွားသောလ												
ရှေးဦး/ နန့်တိုင်း												
ရာသီဥတုတော်များ												
အလုပ်များသောလ												
ဝင်ငွေကောင်းသောလ (လယ်၊ ခြံ)												
ဝင်ငွေကောင်းသောလ (လက်လုပ်လက်တား)												
သောက်သုံးရေ ရရှိမှု												
ရောက်ကြပ်စွားမှု			ဝမ်းဗျော	ဝမ်းဗျော	ဌာနချွေး					ခန္ဓာစေး	ခန္ဓာစေး	

၉။ ရာသီခွင်ပြဇယားသုံးသပ်ချက်

အလယ်ကျွန်းကျေးရွာရှိ ကျေးရွာသူကျေးရွာသားများသည် တန်ခူးလတွင် သီဟိုဠ်ခင်းများကို ပေါင်းရှင်းကြပြီး သီဟိုဠ်စေ့ကူးကြရသော ကာလဖြစ်ပါသည်။ လယ်ယာခင်းများအား သဘာဝဓာတ်မြေဩဇာများ ထည့်သော ကာလဖြစ်သည်။ ဥယျာဉ်သီးနှံနှင့် ကြက်၊ ဝက်၊ နွားများရောင်းချရသောကြောင့် ဝင်ငွေအသင့်အတင့် ရရှိသော ကာလဖြစ်ပါသည်။ တန်ခူးလတွင် သင်္ကြန်ပွဲတော်နှင့် ကဆုန်လတွင် ညောင်ရေသွန်းပွဲတော်ကို ကျင်းပကြပါသည်။

နံယုန်လများတွင် လယ်ထွန်ကာ ပျိုးစပါးခင်းများ စိုက်ပျိုးကြပြီး လယ်ကွက်များကို ထွန်ယက်စိုက်ပျိုး ကြပါသည်။ ဝါဆို၊ ဝါခေါင်လများတွင် ပျိုးစိုက်ကြပါသည်။ ဝါးခုတ်လုပ်ငန်းကိုလည်း အပိုဝင်ငွေရရှိရန် လုပ်ကိုင်ကြပါသည်။ တော်သလင်းလတွင် ဥယျာဉ်ခြံများကို ပေါင်းရှင်းကြပါသည်။ သီတင်းကျွတ်လနှင့် တန်ဆောင်မုန်းလတွင် စပါးများရိတ်သိမ်းကြသည်။ ပွဲတော်အနေဖြင့် သီတင်းကျွတ်မီးထွန်းပွဲတော်နှင့် တန်ဆောင်တိုင် မီးထွန်းပွဲတော်များရှိသည်။ စပါးရိတ်သိမ်းချိန်ဖြစ်သောကြောင့် ဝင်ငွေအကောင်းဆုံး ရရှိသော လဖြစ်ပါသည်။

နတ်တော်၊ ပြာသိုလများတွင် ဖရဲ၊ ဘူး၊ ခရမ်းစသည့် ကိုင်းသီးနှံပင်များ စိုက်ပျိုးကြသည်။ တပို့တွဲ၊ တပေါင်း လများသည် ကိုင်းသီးနှံများခူးရသော ကာလဖြစ်ပါသည်။ တပို့တွဲ၊ တပေါင်းလများတွင် တောင်ယာခုတ် ကြရသည်။

ရာသီခွင်ပြဇယားအရ အလယ်ကျွန်းကျေးရွာမှ ကျေးရွာသူ၊ ကျေးရွာသားများတွင် အလုပ်အားလပ်သော အချိန် အနည်းငယ်ရှိပြီး ဝင်ငွေအသင့်အတင့်ရရှိသော ကျေးရွာတစ်ရွာပင်ဖြစ်ပါသည်။





**၁၁။ ကျေးရွာဦးစားပေးအစီအစဉ်ဇယားသုံးသပ်ချက်**

အလယ်ကျွန်းကျေးရွာမှ ကျေးရွာသူ၊ ကျေးရွာသားများသည် ကြုံတွေ့နေရသော အခက်အခဲများအပေါ် အခြေခံကာ ကျေးရွာအတွင်းရှိ အခက်အခဲ၊ ပြဿနာနှင့် လိုအပ်ချက်များဖော်ထုတ်ဆွေးနွေးခြင်းပြုလုပ်ကြရာ အမျိုးသမီးအဖွဲ့၊ အမျိုးသားများအဖွဲ့မှ သူတို့ရွာရှိလိုအပ်ချက်များကို စာရင်းပြုစုကာ ထိုလိုအပ်ချက်ကို မည်သည့်နည်းလမ်းဖြင့် ဖြေရှင်းမည်၊ မည်သည့်လုပ်ငန်း အမျိုးအစားဖြင့် ထိုအခက်အခဲကို ဖြေရှင်းမည်၊ မည်သူကတာဝန်ယူ ဖြေရှင်းမည် စသည်ဖြင့် စဉ်းစားအဖြေထုတ်ကာ ကျေးရွာအတွက် အဓိကလိုအပ်သည့် စီမံကိန်းလုပ်ငန်းခွဲကို ဦးစားပေးအစီအစဉ် အဆင့်ဆင့်ဖြင့် ကျေးရွာသူ၊ ကျေးရွာသားများကြားတွင် ရွေးချယ် ခဲ့ကြသည်။

အလယ်ကျွန်းကျေးရွာအတွက် အဓိကလိုအပ်သော စီမံကိန်းလုပ်ငန်းခွဲမှာ ရွာတွင်းကွန်ကရစ်လမ်းခင်းခြင်း လုပ်ငန်းဖြစ်ပြီး အမျိုးသမီးအဖွဲ့၊ အမျိုးသားများအဖွဲ့နှစ်ဖွဲ့လုံးမှ ဦးစားပေးရွေးချယ်ခဲ့သော စီမံကိန်းလုပ်ငန်းခွဲ ဖြစ်သည်။



## ၁၃။ ပြဿနာသစ်ပင်သုံးသပ်ချက်

အလယ်ကျွန်းကျေးရွာသည်ကဏ္ဍကိုင်မှ ဒါးလက်မြောက်ရွာ ရွာချင်းဆက်လမ်းမပေါ်တွင်တည်ရှိသောကြောင့် သွားလာရေးလွယ်ကူသော ကျေးရွာတစ်ရွာဖြစ်ပါသည်။ သို့သော်လည်း ရွာတွင်းလမ်းများသည် မြေသားလမ်း ဖြစ်သဖြင့် မိုးရာသီတွင် သွားလာရခက်ခဲပါသည်။ မိုးရာသီအတွင်း နှစ်စဉ်နှင့်အမျှ ကျေးရွာတွင် မိုးရေကြီး ခြင်းကြောင့် ဒီရေလွှမ်းမိုးခြင်းကို ကြုံတွေ့နေရပါသည်။ ထို့ကြောင့် ရွာတွင်းလမ်းများပြိုပျက်ခြင်း၊ ဗွက်အိုင်များ ဖြစ်ပေါ်လာခြင်းကြောင့် ညစ်ညမ်းခြင်း၊ ဝမ်းရောဂါများဖြစ်ပွားခြင်း၊ ကုန်သည်များ ဝင်ရောက် ရောင်းချခြင်း၊ ဝယ်ယူခြင်းနည်းပါးလာခြင်းကြောင့် ဝင်ငွေနည်းပါးခြင်း၊ ဒေသထွက်သီးနှံများ ရောင်းချရာတွင် ဈေးကောင်းမရရှိခြင်းများ ကြုံတွေ့နေရပါသည်။ ထို့ကြောင့်ကျေးရွာဖွံ့ဖြိုး တိုးတက်မှုမရှိခြင်း၊ အသိပညာ အတတ်ပညာနည်းပါးလာခြင်း စသည့်အကျိုးဆက်များ ဖြစ်ပေါ်လာပါသည်။ ထိုပြဿနာအား ဖြေရှင်းရန် ကျေးရွာသူ၊ ကျေးရွာသားများသည် ရွာတွင်းကွန်ကရစ်လမ်းခင်းခြင်းလုပ်ငန်းအား ကျေးရွာဖွံ့ဖြိုးရေးအတွက် ဦးစားပေးအနေဖြင့် သုံးသပ်ရွေးချယ်ခဲ့ကြသည်။







၁၅။ အဖွဲ့အစည်းများချိတ်ဆက်မှုပြုဖွယ်သုံးသပ်ချက်

အလယ်ကျွန်း ကျေးရွာအတွင်းရှိနေသော လူမှုအဖွဲ့အစည်းများမှာ ကျေးရွာအုပ်ချုပ်ရေးအဖွဲ့၊ လူပျိုအပျိုအဖွဲ့၊ ကျောင်းအကျိုးဆောင်အဖွဲ့၊ ဘောလုံးအသင်း၊ သာသနာ့အကျိုးဆောင်အဖွဲ့၊ နာရေးကူညီမှုအသင်း၊ လူထုဗဟိုပြုစီမံကိန်းစသော အဖွဲ့အစည်းများရှိသည်။ ကျေးရွာဖွံ့ဖြိုးတိုးတက်ရေးအတွက် ယခင်ကကျေးရွာအုပ်ချုပ်ရေးအဖွဲ့နှင့် ကျောင်းအကျိုးဆောင်အဖွဲ့များက အဓိကလုပ်ဆောင် ကြသော်လည်း ယခုအခါ လူထုဗဟိုပြုစီမံကိန်း ကော်မတီသည် ကျေးရွာဖွံ့ဖြိုးရေး လုပ်ငန်းများအတွက် မြို့နယ်လူထုဗဟိုပြုစီမံကိန်းရုံးနှင့် ချိတ်ဆက်ကာ လုပ်ဆောင်လာခဲ့ပေသည်။

ကျေးရွာ၏သာရေးနာရေး ကိစ္စအဝဝတို့အတွက် သာသနာ့အကျိုးဆောင်အဖွဲ့၊ နာရေးကူညီမှုအသင်း၊ လူပျိုအပျိုအဖွဲ့များက အဓိကတာဝန်ယူ လုပ်ဆောင်ပေးသည်။ ရပ်ရွာ၏ပညာရေးကိစ္စရပ်များအား ကျေးရွာရာအိမ်မှူးနှင့် ကျောင်းအကျိုးဆောင်အဖွဲ့များက တာဝန်ယူလုပ်ဆောင်ပေးသည်။ ကျောင်းအကျိုးဆောင်အဖွဲ့သည် မြို့နယ်ပညာရေးမှူးရုံးနှင့် ချိတ်ဆက်လုပ်ဆောင် ပေးလျက်ရှိသည်။ အားကစားကိစ္စများကို ဘောလုံးအသင်းက ကျေးရွာသူ၊ ကျေးရွာသားများနှင့် ချိတ်ဆက်လုပ်ဆောင်လျက်ရှိသည်။

၁၆။ လူမှုစီးပွားအဆင့်သတ်မှတ်ခြင်းဇယား

လူမှုစီးပွား အဆင့်သတ်မှတ်ခြင်းဇယား

ကျေးရွာအမည် အာစယ် ရွာ

ရက်စွဲ ၁၆ . ၁၀ ၂၀၁၇

စံနှုန်း သတ်မှတ်ချက်များ	ရမ်းသာပြည့်စုံ	အလယ်အလတ်	နွမ်းပါး	မသန်စွမ်း
ဦးရေ	၁၂	၅၅	၁၁၈	
အိမ်အခြေအနေ	တိုက် ၁၀	ပျက်စီး/ပျက်စီးနေ	စိုစို၊ ဝါးက	
မြေယာပိုင်ဆိုင်မှု	၈၀၀၊ ၂၀၀၀	၈၀၀၊ ခိုကံ ၁၆	မရှိ	
ကျွဲ၊ နွားပိုင်ဆိုင်မှု	ကျွဲ၊ နွား	ကျွဲ၊ နွား	မရှိ	
စက်ပစ္စည်းပိုင်ဆိုင်မှု	စက် ၁၊ ခဲရိုက်စက်	ခဲရိုက်စက်	မရှိ	
နှစ်ပါတ်လည်စနစ်မှန်းဝင်ငွေ(ပျမ်းမျှ)	(၅၀၀) ဝက်	(၃၀) ဝက်	(၁၂) ဝက်	
ဝမ်းတူလုံပူအခြေအနေ	ပုံအုံ	မလုံ	မလုံမရှိ	
အခြားပိုင်ဆိုင်မှု	ဈေးဆိုင် (၈၇၁၂၅)			

ဆွေးနွေးသူ၊

ဦးစုဖောင် အပါဝင် ကျား (၃) ဦး၊ မ (၁) ဦး

နေရာ၊

ဘုမ္မာကြီးကျေးရွာ

**၁၇။ လူမှုစီးပွားအဆင့်သတ်မှတ်ခြင်းဇယားသုံးသပ်ချက်**

အလယ်ကျွန်းကျေးရွာတွင် အချမ်းသာ၊ အပြည့်စုံအိမ်ထောင်စု(၁၂) စုရှိပြီး၊ အလယ်အလတ်တန်းစားမိသားစု (၇၅) စုရှိကာ အနှမ်းပါးဆုံးအဆင့် အိမ်ထောင်စု (၁၁၈) စုရှိပါသည်။

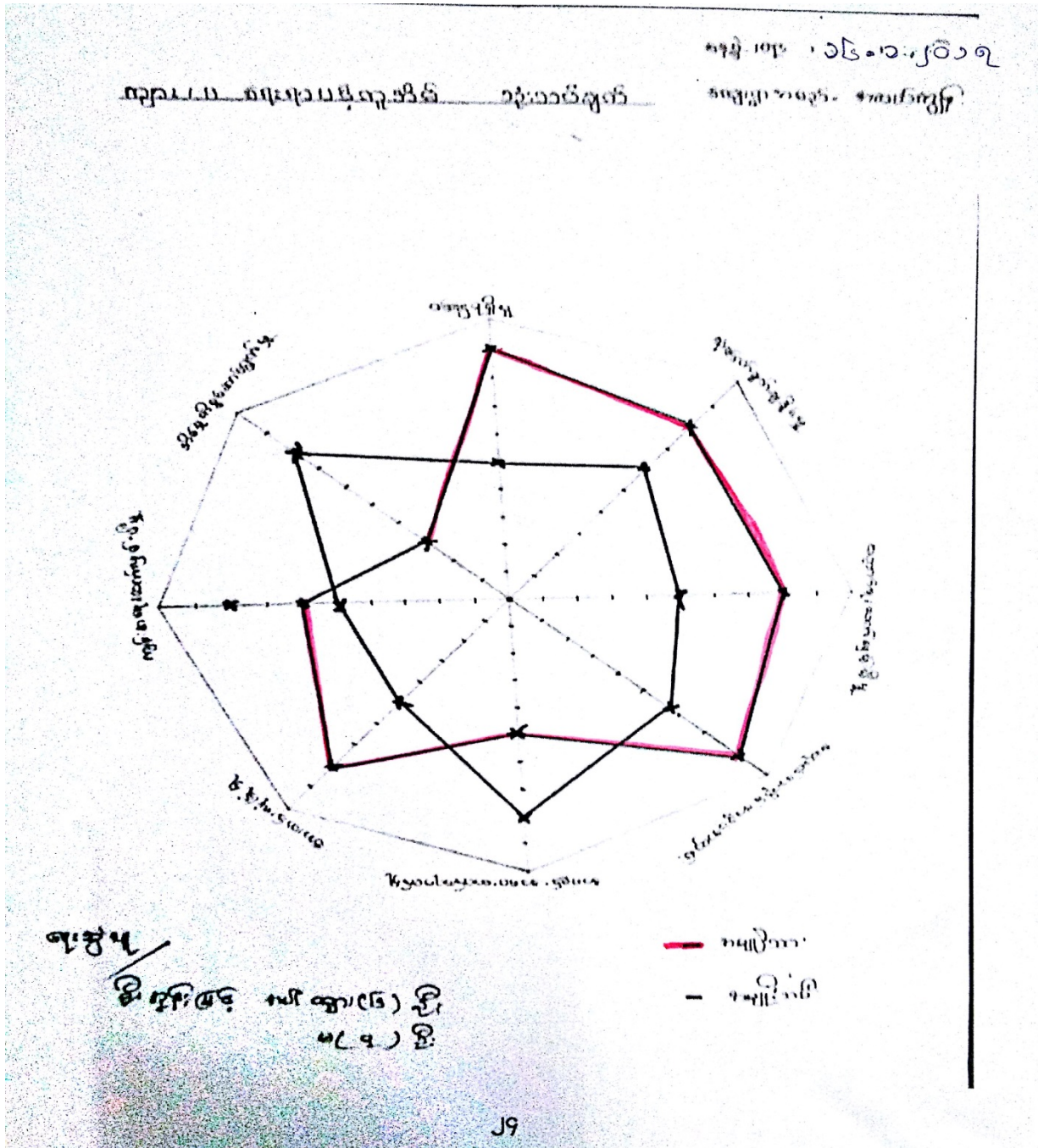
အချမ်းသာဆုံးအိမ်ထောင်စုသည် တိုက်အိမ်၊ ပျဉ်ကာ၊ ပျဉ်စီ၊ သွပ်မိုးအိမ်ကိုပိုင်ဆိုင်ကြပြီး ဥယျာဉ်(၅) ဧက၊ လယ်မြေ (၄) ဧကခန့်၊ နွား၊ ကြက်၊ ဈေးဆိုင်များပိုင်ဆိုင်ကြသည်။ ဆန်စပါးဝမ်းစာ တစ်နှစ်ပတ်လုံးစားသုံးရန် ဖူလုံမှုရှိသည်။ ပိုလှုံကြသည်။ တစ်နှစ်ပျမ်းမျှဝင်ငွေမှာ (၅၀)သိန်းခန့်ရှိသည်။

အလယ်အလတ်တန်းစားအိမ်ထောင်စုများမှာ ပျဉ်စီ၊ ပျဉ်ကာ၊ သွပ်မိုးအိမ်များ ပိုင်ဆိုင်ကြပြီး ဥယျာဉ်(၅)ဧက၊ လယ်မြေ(၂)ဧကခန့်၊ နွား၊ ကြက်များ ပိုင်ဆိုင်ကြသည်။ တစ်နှစ်ဝင်ငွေကျပ် (၃၀) သိန်းခန့် ရှိကြသည်။ ဆန်စပါးဝမ်းစာ တစ်နှစ်ပတ်လုံးစားသုံးရန် ဖူလုံမှုရှိသည်။

နှမ်းပါးသောအိမ်ထောင်စုများမှာ ခနိမိုး၊ ဝါးကာ၊ ပျဉ်စီအိမ်ကို ပိုင်ဆိုင်ကြသည်။ ဥယျာဉ်၊ လယ်မြေ (၁) ဧကခန့်၊ နွား၊ ဝက်၊ ကြက်များ ပိုင်ဆိုင်ကြသည်။ တစ်နှစ်ပျမ်းမျှဝင်ငွေ (၁၃)သိန်းခန့် ရှိကြသည်။ ဆန်စပါး ဝမ်းစာ တစ်နှစ်ပတ်လုံးစားသုံးရန် ဖူလုံမှုမရှိပေ။

အလယ်ကျွန်းကျေးရွာရှိ လူအများစုမှာ နှမ်းပါးသောအဆင့်ရှိသည့် အိမ်ထောင်စုများပြားပြီး ငွေကြေးချမ်းသာ ကြွယ်ဝမှုနည်းပါးကြသည်။

၁၈။ ကျား/ မရေးရာ ပင့်ကူအိမ်



**၁၉။ ကျား/ မရေးရာ ပင့်ကူအိမ်သုံးသပ်ချက်**

ကျား/မရေးရာပင့်ကူအိမ်ဇယားအရ အလယ်ကျွန်းကျေးရွာရှိ အမျိုးသားနှင့် အမျိုးသမီးတို့၏ ဝင်ငွေရရှိမှု၊ ဆုံးဖြတ်ချက်ချနိုင်မှု၊ ပညာရေးလက်လှမ်းမီမှု၊ အလုပ်အကိုင်အခွင့်အလမ်း၊ အစည်းအဝေးတက်ရောက်မှု၊ ဘေးအန္တရာယ်ကင်းရှင်းလုံခြုံမှု၊ ကျန်းမာရေးပြုစောင့်ရှောက်မှု၊ လက်လှမ်းမီနိုင်မှု၊ အိမ်မှကိစ္စဆောင်ရွက်မှု စသည့် အချက်များကို နှိုင်းယှဉ်လေ့လာ သုံးသပ်ကြည့်ရာတွင် ကျန်းမာရေးပြုစောင့်ရှောက်မှု၊ လက်လှမ်းမီနိုင်မှု၊ အိမ်မှကိစ္စဆောင်ရွက်မှု၊ အစည်းအဝေးတက်ရောက်မှု စသည့်အချက်များတွင် အမျိုးသမီးထုသည် အမျိုးသားများထက် သာလွန်သော်လည်း ဆုံးဖြတ်ချက်ချနိုင်မှု၊ ပညာရေးလက်လှမ်းမီမှု၊ အလုပ်အကိုင်အခွင့်အလမ်း၊ ဝင်ငွေရရှိမှု၊ ဘေးကင်းလုံခြုံမှုတို့တွင် အမျိုးသမီးများသည် အမျိုးသားများလောက် အခွင့်အရေးပြည့်ပြည့်ဝဝ မရရှိနိုင်သေးကြောင်း သုံးသပ်တွေ့ရှိသည်။

၂၀။ ကော်မတီဝင်များရွေးချယ်ခြင်းနှင့် ကျေးရွာဖွံ့ဖြိုးရေးအစီအစဉ်ဆောင်ရွက်မှုမှတ်တမ်းဓါတ်ပုံများ





၂၁။ ကျေးရွာအချက်အလက် (ပုံစံ-၁)



ပုံစံ - ၈ - ၁ ကျေးရွာအခြေခံအချက်အလက်များ (Form PC 1)

လယ်ဉာဏ်ရွက် ကျေးရွာတစ်ရွာသို့ ပထမဆုံးမိတ်ဆက်ခရီး သွားရောက်သောအခါ လူထုစည်းရုံးရေးမှူးသည် ကျေးရွာ ခေါင်းဆောင်များအား ကျေးရွာအချက်အလက်များကို မေတ္တာရပ်ခံ၍ တောင်းခံရသည်။ ဤအချက်အလက်များကို စီမံကိန်း မိတ်ဆက်အစည်းဝေးမတိုင်မီတောင်းခံရမည်။ စီမံကိန်းမိတ်ဆက်အစည်းဝေးတွင် လူထုစည်းရုံးရေးမှူးသည် ဤအချက်အလက် များအား စစ်ဆေးပြီး မှန်ကန်အောင်ပြုလုပ်ရမည်။ ပြီးနောက်တွင် လူထုစည်းရုံးရေးမှူးမှ သတင်းအချက်အလက်ထံသို့ Tablets မှ တဆင့် ဖြည့်သွင်းရမည်။

ကျေးရွာအုပ်ချုပ်ရေးမှူး အမည် ဦးကော်စွာ	ကျေးရွာအုပ်ချုပ်ရေးမှူး၏ ဝန်းနံပါတ် ၀၇-	လူထုစည်းရုံးရေးမှူး၏ အမည် ဒီဂရီ ဇာတိ
ပြည်နယ်/တိုင်းဒေသကြီး၊ ဂျပန်	မြို့နယ် အမည်	ကျေးရွာအုပ်စု အမည်
ကျေးရွာအုပ်စု အမည်	ကျေးရွာ အမည်	ကျေးရွာ အမည်

လူမျိုးစု	အိမ်ထောင်စုအရေအတွက်	ကိုးကွယ်သည့်ဘာသာ	အိမ်ထောင်စုအရေအတွက်
လူမျိုးစု (၁) ---ဗုဒ္ဓ---	၁၉၈	ဘာသာ (၁) ---ဗုဒ္ဓ---	၁၉၈
လူမျိုးစု (၂) ---ဗမာ---	၁၈၄	ဘာသာ (၂) ---ဗမာ---	၁၄
လူမျိုးစု (၃) -----		ဘာသာ (၃) -----	
လူမျိုးစုရော <del>အခြား</del> ဗုဒ္ဓ	၃	ဘာသာရော ---ဗုဒ္ဓ---	၃
	အရေအတွက်		
မသန်စွမ်းသူများ	၁၉ ဦး		
သက်ကြီးရွယ်အိုများ (၆၅ နှစ် နှင့် အထက်)	၆၂ ဦး		
စစ်ဘေးရှောင်			

	အမျိုးသား (အရေအတွက်)	အမျိုးသမီး (အရေအတွက်)
လူဦးရေ		
လူမျိုးစု (၁) ---ဗုဒ္ဓ---	၅၆၉	၆၂၄
လူမျိုးစု (၂) ---ဗမာ---	၃၁	၃၄
လူမျိုးစု (၃) ---ဗမာ--- <del>အခြား</del>	၆	၆
အိမ်ထောင်စုဦးစီး	၂၁၉	၅

(ခ) အခြေခံအဆောက်အအုံ အသုံးအဆောင်များ

စာသင်ကျောင်း	အမှတ် ခြံပေါ	ကျန်းမာရေး	အမှတ် ခြံပေါ	ဘာသာရေး အဆောက် အအုံများ	အမှတ် ခြံပေါ
အထက်တန်းကျောင်း	<input type="checkbox"/>	ဆေးရုံ	<input type="checkbox"/>	ဓေတီ	၇၂
အလယ်တန်းကျောင်း	၉၂	ကျန်းမာရေးဌာန	<input type="checkbox"/>	ဘုန်းကြီးကျောင်း	၉၂
မူလတန်းကျောင်း	၉၂	ကျန်းမာရေးဌာနခွဲ	၉၂	ဟိန္ဒူဘုရားကျောင်း	<input type="checkbox"/>
ပျက်ကျကျောင်း	<input type="checkbox"/>	ဆေးပေးခန်း	၉၂	ရေစိယာန်ကျောင်း	<input type="checkbox"/>
အခြား	<input type="checkbox"/>	အခြား	<input type="checkbox"/>	ဗလီ	<input type="checkbox"/>
				အခြား	<input type="checkbox"/>

၂၁။ ကျေးရွာအချက်အလက် (ပုံစံ-၁)



(ဂ) ကျွမ်းကျင်သူများမှတ်တမ်း (ကျေးရွာတွင်နေထိုင်သော သို့မဟုတ် တခြားရွာမှလာရောက်သော ကျွမ်းကျင်သူများ)

(၁) စာသင်ကျောင်း			(၂) ကျန်းမာရေး			(၃) လက်မှုပညာရှင်		
	ရွာတွင်နေထိုင်သူ	အခြားရွာမှသူ		ရွာတွင်နေထိုင်သူ	အခြားရွာမှလာသူ		ရွာတွင်နေထိုင်သူ	အခြားရွာမှလာသူ
မူလတန်းပြဆရာ/မ	<input checked="" type="checkbox"/>	<input type="checkbox"/>	ဆရာဝန်	<input type="checkbox"/>	<input type="checkbox"/>	လက်သမား	<input checked="" type="checkbox"/>	<input type="checkbox"/>
အထက်တန်းပြဆရာ/မ	<input type="checkbox"/>	<input type="checkbox"/>	လက်ထောက်ကျန်းမာရေးပျိုး	<input type="checkbox"/>	<input type="checkbox"/>	ပန်းရံ	<input checked="" type="checkbox"/>	<input type="checkbox"/>
အလယ်တန်းပြဆရာ/မ	<input type="checkbox"/>	<input type="checkbox"/>	အမျိုးသမီးကျန်းမာရေးဆရာမ	<input type="checkbox"/>	<input type="checkbox"/>	လျှပ်စစ်ကျွမ်းကျင်ပီးသမား	<input checked="" type="checkbox"/>	<input type="checkbox"/>
မူကြိုဆရာ/မ	<input type="checkbox"/>	<input type="checkbox"/>	သားဖွားဆရာမ	<input checked="" type="checkbox"/>	<input type="checkbox"/>	ရေပိုက်သွယ်သူ	<input type="checkbox"/>	<input type="checkbox"/>
အခြား	<input type="checkbox"/>	<input type="checkbox"/>	ပြည်သူ့ကျန်းမာရေးလူမှတ်ချက်	<input type="checkbox"/>	<input type="checkbox"/>	စက်ပြင်ဆရာ	<input checked="" type="checkbox"/>	<input type="checkbox"/>
မှတ်ချက်			မှတ်ချက်			မှတ်ချက်		

(ဃ) ကျေးရွာသို့ ရောက်ရှိနိုင်သည့် လမ်းအခြေအနေ / ကျေးရွာတစ်ရွာသည် ၎င်း၏ ကျေးရွာအုပ်စုနှင့် ဆက်သွယ်ထားသော လမ်းအခြေအနေ (အောက်ပါဝဲကိုရိုင်းပါ)

ကျောက်ကြမ်းလမ်း      ကတ္တရာလမ်း      ကွန်ကရစ်လမ်း      မော်တော်ဆိုင်ကယ်လမ်း  
 ကျောက်စင်းလမ်း      မြေသားလမ်း      လူသွားလမ်း      အခြား   ၆၅  ၅၁  ၆၂  

(င) ကျေးရွာဖွံ့ဖြိုးမှုစီမံချက်

(၁) လူထုစဟိုပြုစီမံကိန်းမစတင်မီ ဤကျေးရွာတွင်ကျေးရွာဖွံ့ဖြိုးမှု စီမံချက်ရှိခဲ့ပါသလား?      ဝိုင်ပါ  
 ရှိပါသည်/မရှိပါ/မသိပါ  
 (၂) ရှိခဲ့ပါလျှင် ဤစီမံချက်ကို မည်သည့် ခုနှစ်တွင်ပြင်ဆင်ခဲ့ပါသနည်း?      နှစ်-----/မသိပါ  
 (၃) ဤစီမံချက်ကို ခြုံ့နယ်မှအတည်ပြုခဲ့ပါသလား?      ပြုခဲ့ပါသည်/မပြုခဲ့ပါ /မသိပါ

(စ) ဓရိအက္ခရာအဝေး

(၁) ဤကျေးရွာ၏စဟိုမှ ၎င်းကျေးရွာအုပ်စု၏စဟိုအထိ ဓရိးမိုင်မည်မျှကွာဝေးသနည်း?      မိုင်   ၁.၂၅   / မသိပါ  
 (၂) ဤကျေးရွာမှ ၎င်းကျေးရွာအုပ်စု၏စဟိုအထိ သွားလာရာတွင်ကြာမြင့်သည့်အချိန်

ခြောက်သွေ့ရာသီတွင်ကြာချိန် ----- ၁၅ ----- မိနစ် ----- ထော်လာဂျီ/မော်တော်ဆိုင်ကယ်/ခြေလျှင်/လား/မော်တော်ဘုတ်/အခြား ----- ၁၅ -----  
 မိုးရာသီတွင်ကြာချိန် ----- ၂၀ ----- မိနစ် ----- ထော်လာဂျီ/မော်တော်ဆိုင်ကယ်/ခြေလျှင်/လား/မော်တော်ဘုတ်/အခြား ----- ၁၅ -----

(ဆ) ပတ်ဝန်းကျင်ဆိုင်ရာ သဘာဝဘေးအန္တရာယ်

ဤကျေးရွာတွင် ရေကြီးခြင်းကဲ့သို့ သဘာဝဘေးအန္တရာယ်ကျရောက်ဖူးခြင်း ရှိပါသလား  
 မရှိပါ       ရှိပါသည်      ရှိလျှင်ဖော်ပြပါ ----- ၂၀၁၇ / ၂၀၁၇ / ၂၀၁၅ / ၂၀၁၄      ၅၅၅၅





(က) ဘဏ္ဍာရေး ဦးစဉ်အဖွဲ့အစည်း  
 လုပ်ငန်းစဉ်စီမံကိန်းအောက်တွင် ဤဘဏ္ဍာရေး ဘဏ္ဍာရေး ဦးစဉ်အဖွဲ့အစည်း အဖွဲ့ (သို့) မှုဒါးအဖွဲ့အစည်း (သို့) စီမံကိန်းတစ်ခုခု  
 ဦးစဉ်အဖွဲ့အစည်း အဖွဲ့အစည်းအဖွဲ့အစည်း

(၁) \_\_\_\_\_  
 (၂) \_\_\_\_\_

ဘဏ္ဍာရေးအဖွဲ့အစည်း

အဖွဲ့ ဦးစဉ်အဖွဲ့

လက်မှတ် \_\_\_\_\_ ၀၃.၀၂.၂၀၁၃

လုပ်ငန်းစဉ်အဖွဲ့အစည်း

အဖွဲ့ ဦးစဉ်အဖွဲ့

လက်မှတ် \_\_\_\_\_ ၀၅.၀၀.၂၀၁၃

၂၂။ စီမံကိန်းစက်ဝန်းအချိန်ဇယား (ပုံစံ-၂)







ပုံစံ - ၈ - ၃ ကျေးရွာဖွံ့ဖြိုးရေး ဦးစားပေးအစီအစဉ် (Form PC 3)

လက်ညှိနှိုင်း အဆင့်(၃) ကျေးရွာဖွံ့ဖြိုးရေးအစဉ်အစား ဦးစားပေးအစီအစဉ် ကျေးရွာစီမံကိန်း အထောက်အကူပြု ကော်မတီသည် လူထုစည်းရုံးရေးများအကူအညီဖြင့် ဤပုံစံကိုပြည့်စုံအောင် ဖြည့်သွင်းရမည်။

လူထုစည်းရုံးရေးများ/ဝန်ထမ်း အမည် ဖိုဝဇ္ဇာမာရ ဗြဟ္မာ

နေ့စွဲ ၁၅/၀၁/၂၀၁၇      စက်ဝန်းအား အမှတ်ခြစ်ပါ (V)  စက်ဝန်း(၁)   
 စက်ဝန်း(၂)  စက်ဝန်း(၃)  စက်ဝန်း(၄)

ပြည်နယ်/တိုင်း ရခိုင်      နား မြို့နယ်      ကျေးရွာအုပ်စု ဒါးမက်      ကျေးရွာ နယ်ကျွန်း

က။ အခက်အခဲအတားအဆီးများအားလုံးရှင်း - ယခုလက်ရှိအခြေအနေတွင် ဤကျေးရွာဖွံ့ဖြိုးတိုးတက်ရေးအတွက် အဓိက အခက်အခဲအတားအဆီးများသည် မည်သည့်များဖြစ်ပါသနည်း။ (အမျိုးသား/သမီး အနည်းဆုံးအခက်အခဲ ၅ ခုစီဖော်ပြပါ)

အမျိုးသား အဖွဲ့မှ တင်ပြသောအခက်အခဲအတားအဆီးများ	အမျိုးသမီး အဖွဲ့မှတင်ပြသောအခက်အခဲအတားအဆီးများ
၁ မျိုးစေ့တွင် သွားလာရခက်ခဲ	၁ မျိုးစေ့တွင် သွားလာရခက်ခဲ
၂ သောက်သုံးရေခက်ခဲ	၂ သောက်သုံးရေခက်ခဲ
၃ နေပြင်တော်မြို့နယ် ပျက်စီးနေခြင်း	၃ နေပြင်တော်မြို့နယ် ပျက်စီးနေခြင်း
၄	၄
၅	၅

ခ။ မျှော်မှန်းခြင်း - နောင်လာမည့် (၅) နှစ် အတွင်း ကျေးရွာဖွံ့ဖြိုးရေး မျှော်မှန်းလျာထားချက်များအား တင်ပြပါ။

အမျိုးသားအဖွဲ့မှ တင်ပြသောမျှော်မှန်းချက်များ	အမျိုးသမီးအဖွဲ့မှ တင်ပြသောမျှော်မှန်းချက်များ
၁ ရေစက်ဆေးကိရိယာများ ပြုပြင်ထိန်းသိမ်းခြင်း	၁ ရေစက်ဆေးကိရိယာများ ပြုပြင်ထိန်းသိမ်းခြင်း
၂ ရေစက်ဆေးကိရိယာများ ပြုပြင်ထိန်းသိမ်းခြင်း	၂ ရေစက်ဆေးကိရိယာများ ပြုပြင်ထိန်းသိမ်းခြင်း
၃ နားစိုက်ရေးအတွက် ပြုပြင်ထိန်းသိမ်းခြင်း	၃ နားစိုက်ရေးအတွက် ပြုပြင်ထိန်းသိမ်းခြင်း
၄	၄
၅	၅

ဂ။ လူထုစီမံကိန်း၏ လာမည့် (၃) နှစ်အတွက် အကျုံးဝင်သော ဦးစားပေး ဖွံ့ဖြိုးတိုးတက်မှု လုပ်ငန်း အစီအစဉ်များအားဖော်ပြပါ။

အဆင့်	ကျေးရွာအတွက် ဦးစားပေး ဖွံ့ဖြိုးတိုးတက်မှု လုပ်ငန်းစဉ်များ	အဆိုပြုသူ (အမျိုးသားများ/ အမျိုးသမီးများ/ အမျိုးသား+ အမျိုးသမီး)	ခန့်မှန်းကုန်ကျစရိတ်	အကျိုးခံစားခွင့်ရှိသူ ခန့်မှန်းခြေ အရေအတွက်
၁	ရေစက်ဆေးကိရိယာများ ပြုပြင်ထိန်းသိမ်းခြင်း	m + la	16000000	၁၁၉၃
၂	ရေစက်ဆေးကိရိယာများ ပြုပြင်ထိန်းသိမ်းခြင်း	m + la	6000000	၁၁၉၃
၃	နားစိုက်ရေးအတွက် ပြုပြင်ထိန်းသိမ်းခြင်း	m + la	12000000	၁၁၉၃
၄				
၅				



၁၁။ လူထုစီမံကိန်း၏ လာမည့် ( ၃ ) နှစ်အတွက်အကျိုးပင်သော ဦးစားပေး ဖွံ့ဖြိုးတိုးတက်မှု လုပ်ငန်း အစီအစဉ်များအားဖော်ပြပါ။

အဆင့်	ကျေးရွာအတွက် ဦးစားပေး ဖွံ့ဖြိုး တိုးတက်မှု လုပ်ငန်းစဉ်များ	အဆိုပြုသူ (အမျိုးသားများ/ အမျိုးသမီးများ/အမျိုးသား + အမျိုးသမီး)	အခန်းကဏ္ဍ
၁	နယ်လျှောက်ရေး နှစ်စဉ်	ကမ+	
၂	ရွာဖွဲ့ရေး		
၃	လူမှုစီးပွား		
၄			
၅			

ဥက္ကဋ္ဌ၊ ကျေးရွာစီမံကိန်းအထောက်အကူပြုကော်မတီမှ အတည်ပြုသည်။

အမည် ဦးစုသောင့် လက်မှတ် [Signature] ၀၃.၅.၂၀၁၇

၂၄။ ကျေးရွာအုပ်စုစီမံကိန်းလုပ်ငန်းခွဲရွေးချယ်ခြင်း (ပုံစံ-၄)

ပုံစံ - ၀ - ၄ ကျေးရွာအုပ်စုစီမံကိန်းလုပ်ငန်းခွဲရွေးချယ်ခြင်းပုံစံ (Form PC 4)

လက်ညှိုးနှုတ်၊ စီမံကိန်းလုပ်ငန်းခွဲရွေးချယ်မှုအစည်းအဝေးပြီးနောက်တွင် ကျေးရွာအုပ်စု CF/TF တို့၏ အကူအညီရယူ၍ ကျေးရွာစီထောက်ကော်မတီမှ လက်မှတ်ရေးထိုးပြီး အဆိုပါပုံစံအား ပြည့်စုံအောင်ဖြည့်သွင်းရမည်။ ဤပုံစံအား ပြည့်စုံစွာဖြည့်သွင်းပြီးပါက ကျေးရွာအုပ်စုမှ ဖြိုဖျက်ထားရေးစီမံချက်တွင် TPIC သို့ ယေရိုရိုက်အတွက် နောက်ဆက်တွဲအဖြစ် ထားရှိရမည်။ CF မှ ကျေးရွာတစ်ရွာချင်းစီ၏ စီမံကိန်းလုပ်ငန်းခွဲဆိုရာ အချက်အလက်များကို MIS သို့ ထည့်သွင်းရမည်။ (ယခုနှစ်စီမံကိန်းလုပ်ငန်းခွဲ မလုပ်ကိုင်သော ကျေးရွာများ မပါဝင်ပါ။)

ကျေးရွာစည်းရုံးရေးမှူး/ဝန်ထမ်းအမည်	ဦးဝင်းဇော်	
နေ့စွဲ	စက်တင်ဘာအမှတ်ခြစ်ပေးပါ။(✓)	စက်တင်ဘာ(၁)၊ စက်တင်ဘာ(၂)၊ စက်တင်ဘာ(၃)၊ စက်တင်ဘာ(၄)
ပြည်နယ်/တိုင်း	ရခိုင်	မြို့နယ်
	ရေမိ	မြို့နယ်
	ရေမိ	ရေမိ

ကျေးရွာအမည်	ဆောင်ရွက်မည့် လုပ်ငန်းများ	အတိုင်းအတာ	ခန့်မှန်း တိုက်ရိုက် အကျိုးစီးပွားနှင့် ရှိသူများ	အဆိုပြုတင်ပြသူ	ခန့်မှန်းကျန်ကျစရိတ်		စုစုပေါင်း
					စီမံကိန်းမှ ထည့်သွင်းမှု	ကျေးရွာမှ ထည့်သွင်းမှု	
၂၈၅	စာသင်ကျောင်း	၃၀ x ၂၄ x ၁၆	၂၅၀	ကျား မ ကျား+မ	၁၅၄.၅၀		
၂၈၆	ဘုရားသုံးစိုး စတုရန်းကျောင်း	၄၀ x ၃၀ x ၁၆	၂၂၆	ကျား မ ကျား+မ	၁၅၄.၅၀		
၂၈၇	ဗုဒ္ဓစေတီ ကျောင်း	၁၀၅၀	၁၅၅၄	ကျား မ ကျား+မ	၂၀၀၀	၁၅၅၄	
၂၈၈	မင်္ဂလာ မင်္ဂလာ ဆင်နွှဲရေး ကျောင်း	၆၅ x ၆ x ၁၆	၇၃၆	ကျား မ ကျား+မ	၁၅၅၄		
၂၈၉	ကျောင်း ကျောင်း		၁၅၅၄	ကျား မ ကျား+မ	၁၅၅၄		

မှတ်: ကျေးရွာအုပ်စု/ထောက်ကော်မတီ ဥက္ကဋ္ဌ အမည် လက်မှတ် ရက်စွဲ



၂၄။ ကျေးရွာအုပ်စုစီမံကိန်းလုပ်ငန်းခွဲရွေးချယ်ခြင်း (ပုံစံ-၄)

ပုံစံ - ၀ - ၄ ကျေးရွာအုပ်စုစီမံကိန်းလုပ်ငန်းခွဲရွေးချယ်ခြင်းပုံစံ (Form PC 4)

လမ်းညွှန်ချက်၊ စီမံကိန်းလုပ်ငန်းခွဲရွေးချယ်မှုအစည်းအဝေးပြီးနောက်တွင် ကျေးရွာအုပ်စုမှ CF/TF တို့၏ အကူအညီရယူ၍ ကျေးရွာစီတော်ကော်မတီမှ လက်မှတ်ရေးထိုးပြီး အဆိုပါပုံစံအား ပြည့်စုံအောင်ဖြည့်သွင်းရမည်။ ဤပုံစံအား ပြည့်စုံစွာဖြည့်သွင်းပြီးပါက ကျေးရွာအုပ်စုမှ မြို့တိုးတက်ရေးစီမံချက်တွင် TPIC သို့ ဝယ်ယူရန်အတွက် နောက်ဆက်တွဲအဖြစ် ထားရှိရမည်။ CF မှ ကျေးရွာတစ်ရွာချင်းစီ၏ စီမံကိန်းလုပ်ငန်းခွဲဆိုရာ အချက်အလက်များကို MIS သို့ ထည့်သွင်းရမည်။ (ယခုနှစ်စီမံကိန်းလုပ်ငန်းခွဲ မလုပ်ကိုင်သော ကျေးရွာများ မပါဝင်ပါ။)

ကျေးရွာစတင်ရေးချေး/ဝန်ထမ်းအမည် \_\_\_\_\_ ဖြစ်ပေါ်စေရန်အား အမှတ်ဖြစ်ပေးပါ။ (V) စတင်ဝန်(၇)၊ စတင်ဝန်(၂)၊ စတင်ဝန်(၃)၊ စတင်ဝန်(၄)

နေ့စွဲ \_\_\_\_\_ ကျေးရွာအုပ်စု - ဒါး လက်

ပြည်နယ်/တိုင်း \_\_\_\_\_ မြို့နယ် \_\_\_\_\_ စခန်း \_\_\_\_\_

စီမံကိန်းအဖွဲ့

ကျေးရွာအမည်	ဆောင်ရွက်မည့် လုပ်ငန်းများ	အတိုင်အတာ	စီမံကိန်း တိုက်ရိုက် အကျိုးစီးပွားနှင့် ရှိသူများ	အဆိုပြုတင်ပြသူ	စီမံကိန်းကုန်ကျစရိတ်		
					စီမံကိန်းမှ ထည့်ဝင်မှု	ကျေးရွာမှ ထည့်ဝင်မှု	အခြားထည့်ဝင်မှု (ဖော်ပြပါ) ထည့်ဝင်မှု   အမည်/အဖွဲ့
ကျေးရွာအမည်	အစိုးရအဖွဲ့	၃၀ x ၂၄ x ၁၂	၆၇၀	၂၀၀	၁၀၀၀၀	၂၀၀၀၀	
ကျေးရွာအမည်	ကျေးရွာအဖွဲ့	၅၀ x ၅၀	၅၀၀	၅၀၀	၅၀၀	၅၀၀	
ကျေးရွာအမည်	ကျေးရွာအဖွဲ့	၅၀ x ၅၀	၅၀၀	၅၀၀	၅၀၀	၅၀၀	
ကျေးရွာအမည်	ကျေးရွာအဖွဲ့	၅၀ x ၅၀	၅၀၀	၅၀၀	၅၀၀	၅၀၀	
ကျေးရွာအမည်	ကျေးရွာအဖွဲ့	၅၀ x ၅၀	၅၀၀	၅၀၀	၅၀၀	၅၀၀	

မှတ်စု: ကျေးရွာအုပ်စုစီမံကိန်း/ထောက်ပံ့ရေးဦးစီးဌာန၊ ဝန်ကြီးဌာန၊ ဝန်ကြီးရုံး၊ ဝန်ကြီးရုံး၊ ဝန်ကြီးရုံး၊ ဝန်ကြီးရုံး









၂၉။ အစည်းအဝေးတက်ရောက်သူများစာရင်း (ပုံစံ-၁၂)



ပုံစံ - ၈ - ၁၂ - အစည်းအဝေးတက်ရောက်သူများ (Form PC 12)

လမ်းညွှန်၊ စီမံကိန်းအစည်းအဝေးအားလုံးတွင် အသုံးပြုရန်၊ လူထုစည်းရုံးရေးမှူးက ကျေးရွာသို့ ကွင်းဆင်းစဉ် ကျေးရွာစီထောက် ကော်မတီ မှ ကောက်ယူထားသော အချက်အလက်များ ပုံစံ ၂ စီမံကိန်းစက်ဝန်းအချိန်ဇယားပါ အစည်းအဝေးတက်ရောက် သူများစာရင်းကို ဖြည့်သွင်းရန်။

စည်းရုံးရေးမှူးအမည်  
ရက်စွဲ။

စီမံကိန်းစက်ဝန်းအမှတ်ဖြစ်ပါ (✓)  စက်ဝန်း(၁)  စက်ဝန်း(၂)  စက်ဝန်း(၃)  
 စက်ဝန်း(၄)

ပြည်နယ်/ တိုင်းဒေသကြီး  
ရန်ကင်း

မြို့နယ်  
ဒဂုံ

ကျေးရွာအုပ်စု  
ဒဂုံ

ကျေးရွာ  
ဒဂုံ

စဉ်	အမည်	ကျား (✓)	မ (✓)	အိမ်ထောင် စုကိုယ်စား လှယ်(✓) (၁)	လူမျိုး	လက်မှတ်
၇၈	ဦးရွှေဘိဇ္ဇာ	✓		✓	ရခိုင်	[Signature]
၇၉	မ. ဘိဇ္ဇာ	✓		✓	ရခိုင်	[Signature]
၈၀	မ. ဘိဇ္ဇာ	✓		✓	ရခိုင်	[Signature]
၈၁	မ. ကမ္ဘာစင်	✓		✓	ရခိုင်	[Signature]
၈၂	မ. ကမ္ဘာစင် (၁)	✓		✓	ရခိုင်	[Signature]
၈၃	မ. ဘိဇ္ဇာ	✓		✓	ရခိုင်	[Signature]
၈၄	မ. ကမ္ဘာစင်	✓		✓	ရခိုင်	[Signature]
၈၅	မ. ကမ္ဘာစင် (၁)	✓		✓	ရခိုင်	[Signature]
၈၆	မ. ကမ္ဘာစင်	✓		✓	ရခိုင်	[Signature]
၈၇	မ. ကမ္ဘာစင်	✓		✓	ရခိုင်	[Signature]
၈၈	မ. ကမ္ဘာစင်	✓		✓	ရခိုင်	[Signature]
၈၉	မ. ကမ္ဘာစင်	✓		✓	ရခိုင်	[Signature]
၉၀	မ. ကမ္ဘာစင်	✓		✓	ရခိုင်	[Signature]
၉၁	မ. ကမ္ဘာစင်	✓		✓	ရခိုင်	[Signature]
၉၂	မ. ကမ္ဘာစင်	✓		✓	ရခိုင်	[Signature]
၉၃	မ. ကမ္ဘာစင်	✓		✓	ရခိုင်	[Signature]
၉၄	မ. ကမ္ဘာစင်	✓		✓	ရခိုင်	[Signature]
၉၅	မ. ကမ္ဘာစင်	✓		✓	ရခိုင်	[Signature]
၉၆	မ. ကမ္ဘာစင်	✓		✓	ရခိုင်	[Signature]
၉၇	မ. ကမ္ဘာစင်	✓		✓	ရခိုင်	[Signature]
၉၈	မ. ကမ္ဘာစင်	✓		✓	ရခိုင်	[Signature]
၉၉	မ. ကမ္ဘာစင်	✓		✓	ရခိုင်	[Signature]
၁၀၀	မ. ကမ္ဘာစင်	✓		✓	ရခိုင်	[Signature]

(၁) အိမ်ထောင်စုစီမံကိန်းအဖွဲ့ဝင်အဖြစ် အမျိုးသား/အမျိုးသမီး အိမ်ထောင်စု တစ်စုကို ကိုယ်စားပြုသူမည်သူမဆို အမှတ်ဖြစ်ပါ။



၂၉။ အစည်းအဝေးတက်ရောက်သူများစာရင်း (ပုံစံ-၁၂)



ပုံစံ - ၈ - ၁၂ - အစည်းအဝေးတက်ရောက်သူများ (Form PC 12)

လမ်းညွှန်၊ စီမံကိန်းအစည်းအဝေးအားလုံးတွင် အသုံးပြုရန်၊ လူထုစည်းရုံးရေးမှူးက ကျေးရွာသို့ ကွင်းဆင်းစဉ် ကျေးရွာစီထောက် ကော်မတီ မှ ကောက်ယူထားသော အချက်အလက်များ ပုံစံ ၂ စီမံကိန်းစက်ဝန်းအချိန်ဇယားပါ အစည်းအဝေးတက်ရောက် သူများစာရင်းကို ဖြည့်သွင်းရန်။

စည်းရုံးရေးမှူးအမည် ရွှေစန္ဒာမာရီ

ရက်စွဲ ၁၆.၀.၂၀၁၉ စီမံကိန်းစက်ဝန်းအမှတ်ဖြစ်ပါ (✓)  စက်ဝန်း(၁)  စက်ဝန်း(၂)  စက်ဝန်း(၃)  
 စက်ဝန်း(၄)

ပြည်နယ်/တိုင်းဒေသကြီး ၇၂၉ မြို့နယ် အမ်း ကျေးရွာအုပ်စု ဒါ.ဟက် ကျေးရွာ အလယ်ကျွန်း

စဉ်	အမည်	ကိုး (✓)	မ (✓)	အိမ်ထောင်စုကိုယ်စားလှယ်(✓) (၁)	လူမျိုး	လက်မှတ်
၁။	အစာစာချစ်သိဇွဲ	✓		✓	ခ.လှိုင်	
၂။	မ.စောလင်းဝင်း	✓		✓	မ	
၃။	မ.စောစိန်စိန်	✓		✓	မ	
၄။	ဦးကဲကဲ	✓		✓	မ	
၅။	မ.စုစုကော့	✓		✓	မ	
၆။	မ.ကျော်စော	✓		✓	မ	
၇။	မ.စောစိန်စိန်	✓		✓	မ	
၈။	မ.စောစိန်စိန်	✓		✓	မ	
၉။	မ.စောစိန်စိန်	✓		✓	မ	
၁၀။	မ.စောစိန်စိန်	✓		✓	မ	
၁၁။	မ.စောလင်း	✓		✓	မ	
၁၂။	မ.အိမ်ထောင်စု	✓		✓	မ	
၁၃။	မ.စောစိန်စိန်	✓		✓	မ	
၁၄။	မ.စောစိန်စိန်	✓		✓	မ	
၁၅။	မ.စောစိန်စိန်	✓		✓	မ	
၁၆။	မ.စောစိန်စိန်	✓		✓	မ	
၁၇။	မ.စောစိန်စိန်	✓		✓	မ	
၁၈။	မ.စောစိန်စိန်	✓		✓	မ	
၁၉။	မ.စောစိန်စိန်	✓		✓	မ	
၂၀။	မ.စောစိန်စိန်	✓		✓	မ	
၂၁။	မ.စောစိန်စိန်	✓		✓	မ	
၂၂။	မ.စောစိန်စိန်	✓		✓	မ	
၂၃။	မ.စောစိန်စိန်	✓		✓	မ	
၂၄။	မ.စောစိန်စိန်	✓		✓	မ	
၂၅။	မ.စောစိန်စိန်	✓		✓	မ	
၂၆။	မ.စောစိန်စိန်	✓		✓	မ	
၂၇။	မ.စောစိန်စိန်	✓		✓	မ	
၂၈။	မ.စောစိန်စိန်	✓		✓	မ	
၂၉။	မ.စောစိန်စိန်	✓		✓	မ	
၃၀။	မ.စောစိန်စိန်	✓		✓	မ	

(၁) အိမ်ထောင်စုစီမံကိန်းအဖွဲ့ဝင်များ၊ အမျိုးသား/အမျိုးသမီး အိမ်ထောင်စု တစ်ခုကို ကိုယ်စားပြုသူမည်သူမဆို အမှတ်ဖြစ်ပါ။



၂၉။ အစည်းအဝေးတက်ရောက်သူများစာရင်း (ပုံစံ-၁၂)

ပုံစံ - ၀ - ၁၂ - အစည်းအဝေးတက်ရောက်သူများ (Form PC 12)

လက်ညွှန်း၊ စီမံကိန်းအစည်းအဝေးအားလုံးတွင် အသုံးပြုရန်၊ လူထုစည်းရုံးရေးများက ကျေးရွာသို့ ကွင်းဆင်းစဉ် ကျေးရွာစီထောက် ကော်မတီ မှ ကောက်ယူထားသော အချက်အလက်များ ပုံစံ ၂ စီမံကိန်းစက်ဝန်းအချိန်ဇယားပါ အစည်းအဝေးတက်ရောက် သူများစာရင်းကို ဖြည့်သွင်းရန်။

စည်းရုံးရေးမှူးအမည် ဖိုဝါဒါမောဂျိ

ရက်စွဲ ၁၆.၁.၂၀၁၉ စီမံကိန်းစက်ဝန်းအမှတ်ဖြစ်ပါ (✓)  စက်ဝန်း(၁)  စက်ဝန်း(၂)  စက်ဝန်း(၃)  စက်ဝန်း(၄)

ပြည်နယ်/ တိုင်းဒေသကြီး ရှမ်း မြို့နယ် မစ် ကျေးရွာအုပ်စု ပိတောက် ကျေးရွာ ကယုမကျွန်း

စဉ်	အမည်	ကျား (✓)	မ (✓)	အိမ်ထောင်စုကုန်စားလှယ်(✓) <sup>(၁)</sup>	လူမျိုး	လက်မှတ်
၁။	ဒေါ်ခင်စု		✓	✓	ချစ်	ခင်
၂။	ဒေါ်စုစု		✓	✓	မ	မ
၃။	ဒေါ်စုစု		✓	✓	မ	မ
၄။	မ.စုစု		✓	✓	မ	မ
၅။	မ.မ		✓	✓	မ	မ
၆။	မ.စုစု		✓	✓	မ	မ
၇။	မ.စုစု		✓	✓	မ	မ
၈။	မ.စုစု		✓	✓	မ	မ
၉။	မ.စုစု		✓	✓	မ	မ
၁၀။	မ.စုစု		✓	✓	မ	မ
၁၁။	မ.စုစု		✓	✓	မ	မ
၁၂။	မ.စုစု		✓	✓	မ	မ
၁၃။	မ.စုစု		✓	✓	မ	မ
၁၄။	မ.စုစု		✓	✓	မ	မ
၁၅။	မ.စုစု	✓		✓	မ	မ
၁၆။	မ.စုစု	✓		✓	မ	မ
၁၇။	မ.စုစု	✓		✓	မ	မ
၁၈။	မ.စုစု	✓		✓	မ	မ
၁၉။	မ.စုစု	✓		✓	မ	မ
၂၀။	မ.စုစု	✓		✓	မ	မ
၂၁။	မ.စုစု	✓		✓	မ	မ
၂၂။	မ.စုစု	✓		✓	မ	မ
၂၃။	မ.စုစု	✓		✓	မ	မ
၂၄။	မ.စုစု	✓		✓	မ	မ
၂၅။	မ.စုစု	✓		✓	မ	မ
၂၆။	မ.စုစု	✓		✓	မ	မ
၂၇။	မ.စုစု	✓		✓	မ	မ
၂၈။	မ.စုစု	✓		✓	မ	မ
၂၉။	မ.စုစု	✓		✓	မ	မ
၃၀။	မ.စုစု	✓		✓	မ	မ

(၁) အိမ်ထောင်စုကုန်စားလှယ်ဖြစ်ရန်အတွက်၊ အမျိုးသား/အမျိုးသမီး အိမ်ထောင်စု တစ်စုကို ကိုယ်စားပြုသူမည်သူမဆို အမှတ်ပြင်ပါ။



ယောဗ ဓာကြိတ် စီမံကိန်း၊ မိကဒက်ဒါအစည်းအဝေး ဗဟိုအဖွဲ့

တက်ယန္တရပ် စီမံကိန်းဝက်ဝန်း

- ကျေးရွာ - ဘလယ်ကျွန်း
- ရပ်ရွာ - ရီးလေလေ
- အရွဲ့ - ၀၅.၀.၂၀၁၇
- ကျေးရွာ - နဂါးတောင်ကြီးကျေးရွာ
- အရွဲ့ - ကလေးတောင်ကြီး ဗဟိုအဖွဲ့ (ပေးအားအဖွဲ့အစည်း)

တက်ယန္တရပ်များ

- (၁) ဦးနေကင်း (လူထုဆန္ဒခံယူရေးအဖွဲ့)
- (၂) ဦးဝင်းမောင်ကြီး ( " )
- (၃) ကျောငယ်ငယ်တို့ (လက်ထောက်အဖွဲ့၊ ပညာအဖွဲ့)
- (၄) ဦးကျော်စန်းလမ်း ( " )

ကျေးရွာလူထု စုပေါင်းအဖွဲ့ (၆၇) ဦး၊ ကျေးရွာအဖွဲ့ (၃၇) ဦး၊ စုစုပေါင်း (၁၀၄) ဦး  
တက်ယန္တရပ်ပါဝင်သည်။

ရည်ရွယ်ချက် - " တက်ယန္တရပ် လူထုဆန္ဒခံယူမှု စီမံကိန်း၊ အထောက်အကူပြုပေးရန်နှင့် ယောဗဓာကြိတ်  
စီမံကိန်း၊ မိကဒက်ဒါအစည်းအဝေး အထောက်အကူပြုပေးရန် ဖြစ်ပါသည်။


ကျေးရွာအဖွဲ့များ - (၁) ကလေးတောင်ကြီး၊ ကျေးရွာ အဖွဲ့အစည်းများနှင့် အခြားအဖွဲ့အစည်းများ  
ကျေးရွာလူထုအဖွဲ့အစည်း စီမံကိန်း၊ တွင်လည်း ဆောင်ရွက်ပေးရန်နှင့် တက်ယန္တရပ် ပါဝင်ရေး  
အဖွဲ့အစည်းအဖွဲ့အစည်း ပါဝင်သည်။

(၂) လူထု ဆန္ဒခံယူရေး အဖွဲ့ - ဦးနေကင်း ဗဟိုအဖွဲ့အစည်း၊ အဖွဲ့အစည်းနှင့် ရည်ရွယ်ချက်  
ရှိ အစည်းအရုံးအဖွဲ့အစည်း၊ ကျေးရွာလူထုနှင့် အဖွဲ့အစည်းအဖွဲ့အစည်း၊ (၃) လူထုဆန္ဒခံယူရေး  
အဖွဲ့အစည်းနှင့် စီမံကိန်းဝက်ဝန်း၊ လျှောက်ထားချက်များကို လေ့လာဆန်းစစ်ပြီး ကျေးရွာအဖွဲ့အစည်း  
နှင့် အဖွဲ့အစည်းအဖွဲ့အစည်း ပါဝင်မှုကို ဖြည့်စွက် ပေးအားပေးပေးရန်နှင့် ဖြစ်ပါသည်။  
ကျေးရွာအဖွဲ့အစည်း၊ ကလေးတောင်ကြီး၊ ကျေးရွာ အဖွဲ့အစည်း၊ အဖွဲ့အစည်း အဖွဲ့အစည်း  
အဖွဲ့အစည်းနှင့် အဖွဲ့အစည်း အဖွဲ့အစည်း အဖွဲ့အစည်း ( PRA Team ) များကို လျှောက်ထား  
ချက်များကို ဖြည့်စွက် ပေးအားပေးရန် ဖြစ်ပါသည်။

၃၀။ အစည်းအဝေးမှတ်တမ်းများ

ဆုံးဖြတ်ချက်များ

- (၁) လျှော့စားရေးကော်မရှင်၊ ပါယာမီ၊ လိုလျှော့ချယ်ရာတွင် လျှော့စားရေးကော်မရှင်က နာမည်ပေးထားသော လျှော့စားရေးကော်မရှင်များကို ဖယ်ရှားပစ်ရန် ဆုံးဖြတ်ချက်ချခဲ့ပါသည်။ ယင်းကော်မရှင်များကို နာမည်ပေးထားသော (၄) ဦး၊ နာမည်ပေးမိ (၄) ဦး လို ကျန်ရှိသွင်းပြီးမှသာ ဖြိုဖျက်ပစ်ပေး ချွေးချယ်ခဲ့ပါသည်။
- (၂) လူမှုဆန်းစစ်ကြမ်း (PRA-လမ်း) နှင့် ဖက်သက်ပြီး လျှော့စားရေးကော်မရှင်တွင် လူစုနိမိတ်တို့သာ စာတမ်းများကို လျှော့စားရေးကော်မရှင်တွင် ဖြန့်ဖြူးပေးခြင်းဖြင့်၊ ကြားကာလ PRA Tools များကိုလည်း လျှော့စားရေးကော်မရှင် များ နှင့် ကမ္ဘာ့ အဖွဲ့အစည်း သို့မဟုတ် ကာကွယ်ရေး ခဲ့ပါသည်။

မှတ်တမ်းတင်သူ  
  
 ဦးဝင်းစာရေးကြီး  
 လူ့စွန့်ပေးရေးဦးစီးဌာန







၃၀။ အမည်အစေးမှတ်တမ်းများ

စေတနာ့ဝန်ထမ်း၊ ကျေးရွာစီမံကိန်းအထောက်အကူပြုကော်မတီဝင်များ (သို့)  
 ကျေးရွာအုပ်စုစီမံကိန်းအထောက်အကူပြုကော်မတီဝင်များ၏ ကိုယ်ရေးအချက်အလက်များ

စဉ်	အမည်	ရာထူး/တာဝန်	ကျေးရွာအမည်	ဆက်သွယ်ရန် ဖုန်းနံပါတ်
၄၈ ၀ ၆၀၀၀	ဦးဖေမောင်	ဒီကောကလျာ	အလယ်ကျွန်း	၂၀၁၅
၅၁ ၂ ၄၀၀၀	ဒေါ်ခင်လေး	— "	"	၂၀၁၇
၃	ဦးမောင်စို	ကျေးရွာအုပ်စုအဖွဲ့ဝင်	"	၂၀၁၅
၄	ဒေါ်ခင်မိုး	"	"	၂၀၁၅
၅	မောင်အောင်	ကျေးရွာအဖွဲ့ဝင်	"	၂၀၁၅
၆	မောင်အောင်	"	"	၂၀၁၇
၇	ဦးမောင်စို	ကျေးရွာအဖွဲ့ဝင်	"	၂၀၁၇
၈	ဒေါ်မောင်စို	"	"	၂၀၁၇
၉	ဦးကျော်စွာ	ကျေးရွာအဖွဲ့ဝင်	"	၂၀၁၆
၁၀	ဦးအောင်စို	ကျေးရွာအဖွဲ့ဝင်	"	၂၀၁၅
၁၁ ၁၀ ၄၀	ဒေါ်မောင်	"	"	၂၀၁၇
၁၂	ဦးမောင်စို	ကျေးရွာအဖွဲ့ဝင်	"	၂၀၁၅
၁၃ ၁၃ ၃၀	ဒေါ်မောင်စို	"	"	၂၀၁၅
၁၄				
၁၅				
၁၆				

*(Signature)*  
 ဒီပဲယင်းမြို့နယ်  
 - ၀၃

၃၁။ ကဏ္ဍအလိုက်ဦးစားပေးဖွံ့ဖြိုးရေးလုပ်ငန်းစဉ်များ

၃၁။ ကဏ္ဍအလိုက်ဦးစားပေးဖွံ့ဖြိုးရေးလုပ်ငန်းစဉ်များ

နောက်ဆက်တွဲ (၄) ခြားနားသောအပိုင်းများအတွက် ဦးစားပေးဖွံ့ဖြိုးရေးလုပ်ငန်းစဉ်များအနှစ်ချုပ်

	အဆင့်	လုပ်ငန်း	မည်သူဦးစားပေးလဲ	လ/နစ်	ကျေးရွာတာဝန်ခံ(သို့) အုပ်စု	ပြင်ပမှမည်သူထောက်ပံ့မလဲ
အခြေခံအထောက်အပံ့	၁	ရွာတွင် မီးဖိုချောင်	၂ ကျား ၂ မ		ကျေးရွာ	မူလအဖွဲ့ဝင်များ
	၂	ရေစိုက်စနစ်	၂ ကျား ၂ မ		ကျေးရွာ	မူလအဖွဲ့ဝင်များ
	၃	အိမ်အောက်ရေဖျော်စနစ်	၂ ကျား ၂ မ		ကျေးရွာ	မူလအဖွဲ့ဝင်များ
	၄		ကျား မ			
	၅		ကျား မ			
အသက်မွေးဝမ်းကျောင်းပိုင်ဆိုင်ရေး	၁	ရိက္ခာဖွံ့ဖြိုးရေး	၂ ကျား ၂ မ		ကျေးရွာ	မူလအဖွဲ့ဝင်များ
	၂	ရေစိုက်စနစ်	၂ ကျား ၂ မ		ကျေးရွာ	မူလအဖွဲ့ဝင်များ
	၃		ကျား မ			
	၄		ကျား မ			
	၅		ကျား မ			
ကျန်းမာရေးနှင့် အကာအကွယ်	၁		ကျား မ			
	၂		ကျား မ			
	၃		ကျား မ			
	၄		ကျား မ			
	၅		ကျား မ			
ပညာရေး	၁		ကျား မ			
	၂		ကျား မ			



၃၂။ ကျေးရွာဖွံ့ဖြိုးရေးစီမံချက်အရည်အသွေးထိန်းချုပ်မှု ( Check List)

VDP အရည်အသွေးထိန်းချုပ်မှု

ထိန်းချုပ်သူ-  
 ကျေးရွာအုပ်စု-  
 ရက်စွဲ-  
 ရွာ-  
 မြို့နယ်-  
 VDP ရက်စွဲ-

(က) ခြုံငုံခြင်း (မြို့နယ်အဆင့်)- PC 8 ၏ Data အရ မှန်ကန်မှုရှိကြောင်းစစ်ပါ။

(ခ) အသေးစိတ် စစ်ဆေးခြင်း- တစ်မြို့နယ်တွင် ၁၀ ရွာ မှ ၂၀ ရွာ ကျေးရွာအုပ်စု(VDPs)များကို အရည်အသွေးစစ်ဆေးရန်ရွေးပါ။ တစ်မြို့နယ်တွင် ကျေးရွာ ၂၀ ထက်ကျော်လျှင် ကျပန်းနမူနာရွေးပါ။

(၁) VDP စာရွက်စာတမ်းပြီးဆုံးမှုကို စစ်ဆေးပါ။ (OM အရ)

- မျက်နှာဖုံး (အဖုံး)
- မာတိကာ
- ကျေးရွာအခြေခံ Data
- PSA အကျဉ်းချုပ်နှင့် PRA လုပ်ငန်းစဉ်
- အမျိုးသား/အမျိုးသမီးအဖွဲ့များ၏ အခက်အခဲများ
- ကျေးရွာမျှော်မှန်းချက် (ဆွေးနွေးချက်ရလဒ်)
- အမျိုးသား/အမျိုးသမီးအဖွဲ့များသဘောတူထားသည့် နောင်လေးနှစ်အတွက် ဦးစားပေးလုပ်ငန်းများစာရင်း (အခြေခံအဆောက်အအုံ၊ အသက်မွေးမှု၊ ပညာရေး၊ လူမှုရေးထိန်းသိမ်းမှု....)

နောက်ဆက်တွဲများ-

- လူမှုရေးအကဲဖြတ်မှု စာရွက်စာတမ်းခါတ်ပုံနှင့် PRA လုပ်ငန်းစဉ် (ဖြစ်နိုင်လျှင်)၊ မြေပုံများ ပါရမည်၊ စည်းစိမ်ပိုင်ဆိုင်မှုအဆင့်၊ venn ပုံ...
- ကျေးရွာစီမံကိန်းရေးဆွဲရေးအစည်းအဝေးမိတ္တူ
- ကျေးရွာ၏အချက်အလက် (PC 1 ပုံစံ)
- ကျေးရွာမျှော်မှန်းချက်

(၂) လူမှုရေးအကဲဖြတ်မှုအရည်အသွေးနှင့် VDP စစ်ဆေးပါ။

- VDP တွင်ပါဝင်သောဦးရေ (အမျိုးသား/အမျိုးသမီး)-
- လူမှုရေးအကျိုးဖြစ်ထွန်းမှုအရည်အသွေးနှင့် VDP အတွက် ရက်ပေါင်း-
- PRA ပစ္စည်းများ အသုံးပြုသည့် အရေအတွက်-
- ပါဝင်သောဦးရေနှင့် လုပ်ငန်းများ မှတ်တမ်းတင်ခြင်း (အစည်းအဝေးမှတ်တမ်း၊ အဖွဲ့ခါတ်ပုံ၊ တိုင်းရင်းသားအနည်းစုနှင့် ထိခိုက်လွယ်သော အဖွဲ့များ)
  - အလွန်ကောင်း
  - ကောင်း
  - ညံ့
- လုပ်ငန်းများ မှတ်တမ်းတင်ခြင်းနှင့် အမျိုးသမီးအဖွဲ့အစည်းအဝေး၏ရလဒ် အားခွဲခြားပေးထားသလား။
  - ရှိ
  - မရှိ
- စီမံကိန်းအရေအတွက် (အမျိုးသား/အမျိုးသမီးရွေးချယ်မှုအရေအတွက်)-
- PRAနှင့်သက်ဆိုင်သောအခြား စီမံကိန်းအရေအတွက် (အမျိုးသား/အမျိုးသမီးရွေးချယ်မှုအရေအတွက်)-