

ပြည်ထောင်စုသမ္မတမြန်မာနိုင်ငံတော်အစိုးရ  
မွေးမြူရေး၊ ရေလုပ်ငန်းနှင့် ကျေးလက်ဒေသဖွံ့ဖြိုးရေးဝန်ကြီးဌာန  
ကျေးလက်ဒေသဖွံ့ဖြိုးတိုးတက်ရေးဦးစီးဌာန  
မိုးညိုမြို့နယ်

လူထုဗဟိုပြုစီမံကိန်း  
**National Community Driven Development Project**  
(NCDDP)



ကျေးရွာဖွံ့ဖြိုးရေးအစီအစဉ်  
Village Development Plan (VDP)  
ရေကင်းကျန်ကျေးရွာ၊ ရေကင်းကျေးရွာအုပ်စု

# မိုးညိုမြို့နယ်မြေပုံ



ရွှေတောင်မြို့နယ်

နတ်တလင်းမြို့နယ်

ကြို့ပင်ကောက်မြို့နယ်

ရောဝတီတိုင်း

အုတ်စိုမြို့နယ်

မင်းလှမြို့နယ်

လက်ပံတန်းမြို့နယ်

## ရည်ညွှန်းချက်

- မြို့နယ်ရုံးစိုက်ရာမြို့
- ကျေးရွာအုပ်စု
- ကျေးရွာခွဲများ
- မြို့နယ်နယ်နိမိတ်
- ကျေးရွာအုပ်စုနယ်နိမိတ်
- ကတ္တရာ/ဂပ်/မြေသားလမ်း
- ရဲစခန်း ★
- မြို့နယ်/တိုက်နယ်ဆေးရုံ +
- မြစ်/ချောင်း



၁

၂

၃

၄

၅

# မိုးညိုမြို့နယ်၊ ရေကင်းကျေးရွာအုပ်စု အခြေပြမြေပုံ



## ကျေးရွာအုပ်စုအညွှန်းပြမြေပုံ

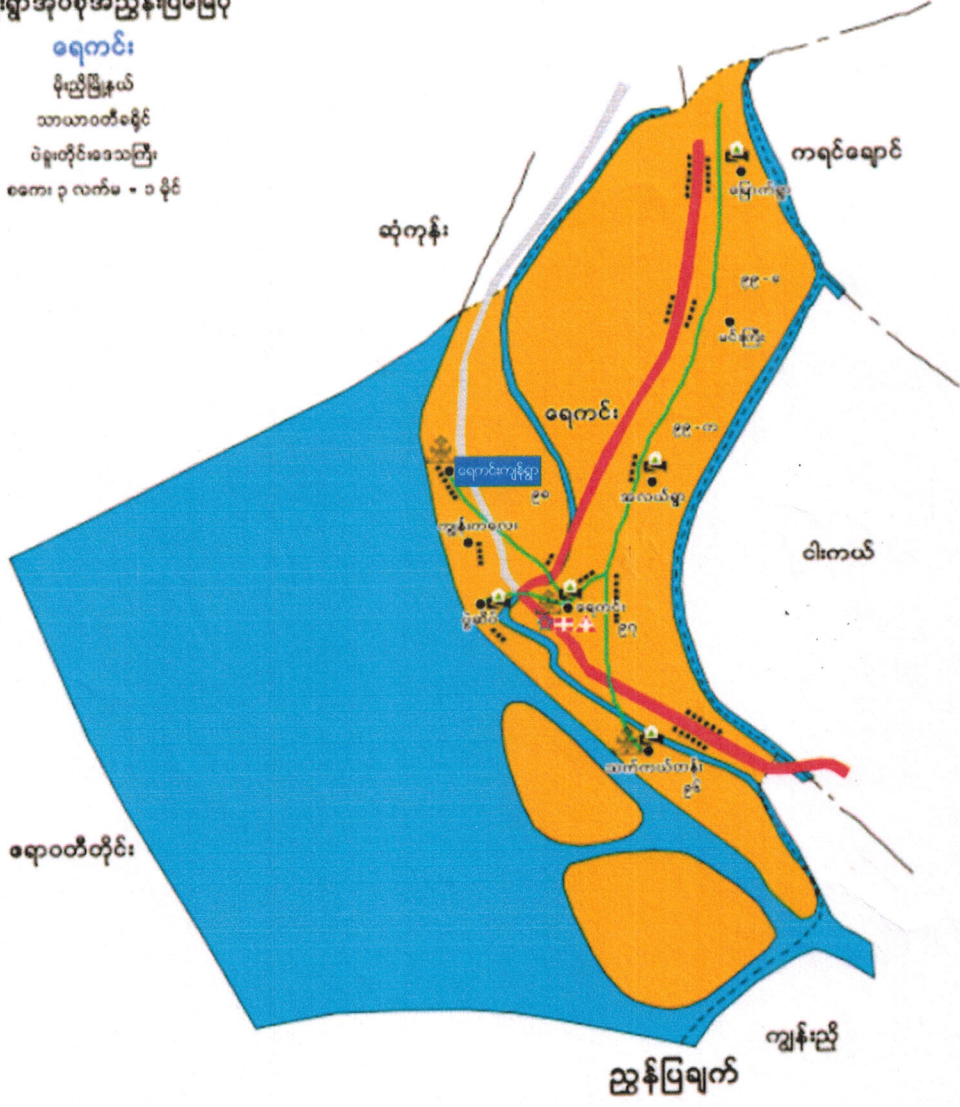
**ရေကင်း**

မိုးညိုမြို့နယ်

သာယာဝတီခရိုင်

ပဲခူးတိုင်းဒေသကြီး

စကေး ၃ လက်မ = ၁ မိုင်



- |  |                        |  |                         |
|--|------------------------|--|-------------------------|
|  | ကျေးရွာအုပ်စုနယ်နိမိတ် |  | ဘုန်းကြီးကျောင်း        |
|  | ဝင်လမ်း                |  | ဘေးလုံးကွင်း            |
|  | မြေသားလမ်း             |  | မြို့နယ်ဆေးရုံ          |
|  | ခွေရာသီလမ်း            |  | တိုက်နယ်ဆေးရုံ          |
|  | မြစ်အောင်း             |  | ကျေးလက်ကျန်းမာရေးဌာန    |
|  | မြေခိုင်း              |  | ကျေးလက်ကျန်းမာရေးဌာနခွဲ |
|  | စိုက်ပျိုးမြေ          |  | ရဲစခန်း                 |
|  | စားကျက်မြေ             |  | ရဲကင်း                  |
|  | စာသင်ကျောင်း           |  | ကျေးရွာလူနေအိမ်ခြေများ  |

# မာတိကာ

|     |  |    |
|-----|--|----|
| ၁။  | မိုးညိုမြို့နယ်မြေပုံ .....  |    |
| ၂။  | ရေကင်းအုပ်စုမြေပုံ .....   |    |
| ၃။  | နိဒါန်း .....  | ၁  |
| ၄။  | ကျေးရွာအုပ်စုတွင်ပါဝင်သော ကျေးရွာခွဲများစာရင်း .....   | ၁  |
| ၅။  | ထိခိုက်လွယ်အုပ်စု .....  | ၂  |
| ၅။  | ကျေးရွာအခြေခံအချက်အလက်များ .....   | ၃  |
| ၆။  | လူထုပူးပေါင်းပါဝင်သော လူမှုဆန်းစစ်ခြင်းနှင့် အကဲဖြတ်ခြင်းလုပ်ငန်းစဉ် .....                   | ၃  |
|     | (PSA/ PRA) အကျဉ်းချုပ်ဇယား   |    |
| ၇။  | ကျေးရွာဖွံ့ဖြိုးရေးအစီအစဉ်အတွက် အသုံးပြုခဲ့သော PRA tools များနှင့် .....                     | ၄  |
|     | တစ်ခုချင်းစီအတွက် သုံးသပ်ချက်များ  |    |
| ၈။  | နိဂုံး .....   | ၁၀ |
|     | နောက်ဆက်တွဲပုံစံများ   |    |
| ၉။  | ကော်မတီဝင်များ ရွေးချယ်ခြင်းနှင့် ကျေးရွာဖွံ့ဖြိုးရေးအစီအစဉ် ဆောင်ရွက်မှုမှတ်တမ်းခါတ်ပုံများ |    |
| ၁၀။ | ကော်မတီဝင်များစာရင်း   |    |
| ၁၁။ | ပုံစံ ၈-၁၊ ကျေးရွာအချက်အလက်  |    |
| ၁၂။ | ပုံစံ ၈-၂၊ စီမံကိန်းစက်ဝန်းအချိန်ဇယား  |    |
| ၁၃။ | ပုံစံ ၈-၃၊ ကျေးရွာဖွံ့ဖြိုးရေး ဦးစားပေးအစီအစဉ်   |    |
| ၁၄။ | ပုံစံ ၈-၄၊ ကျေးရွာဖွံ့ဖြိုးရေး စီမံကိန်းလုပ်ငန်းခွဲ ရွေးချယ်ခြင်းပုံစံ                       |    |

# ကျေးရွာဖွံ့ဖြိုးရေးအစီအစဉ်

## Village Development Plan (VDP)

### ရေကင်းကျန်ကျေးရွာ၊ ရေကင်းကျေးရွာအုပ်စု

#### နိဒါန်း

၁။ မိုးညိုမြို့နယ် လူထုဗဟိုပြု စီမံကိန်း လုပ်ငန်းများနှင့်ပတ်သက်၍ မြို့နယ်အတွင်းရှိ ရေကင်းအုပ်စု၊ ရေကင်းကျန်ကျေးရွာ စီမံကိန်းလုပ်ငန်းခွဲများ ဆောင်ရွက်ရာတွင် သတ်မှတ်စံချိန်စံညွှန်းများနှင့်အညီ အရည်အသွေး ပြည့်မီစွာ လုပ်ငန်းဆောင်ရွက်နိုင်ရေးအတွက် ဒေသခံပြည်သူလူထုများနှင့် ပေါင်းစပ်ပူးပေါင်းညှိနှိုင်း၍ စနစ်တကျဆောင်ရွက် သွားမည်ဖြစ်ပါသည်။

#### ကျေးရွာအုပ်စုတွင်ပါဝင်သော ကျေးရွာခွဲစာရင်း

၂။ သာယာဝတီခရိုင်၊ မိုးညိုမြို့နယ်နှင့် (၉) မိုင်ခန့်သာ ကွာစေးသည့် ရေကင်းကျေးရွာအုပ်စုမှ ကျေးရွာခွဲ (၈) ရွာဖြစ်သည့် သက်ကယ်တန်းကျေးရွာ၊ ရေကင်းကျေးရွာ၊ ပွဲဆိပ်ကျေးရွာ၊ ရေကင်းကျန်ကျေးရွာ၊ မင်းကြီးကျေးရွာ၊ အလယ်ရွာကျေးရွာ၊ ကျွန်းကလေးကျေးရွာနှင့် မြောက်ရွာကျေးရွာတို့နှင့် ဖွဲ့စည်းထားရှိသည့် ကျေးရွာအုပ်စု ဖြစ်ပါသည်။

#### ကျေးရွာအခြေခံအချက်အလက်များ

၃။ အောက်ပါအတိုင်းဖြစ်ပါသည်-

##### (က) ကျေးရွာသမိုင်းအကျဉ်း

အမရပူရ ဒုတိယမြို့တည်၊ နန်းတည်ကုန်းဘောင်မင်း၊ ရွှေဘိုမင်း၊ သာယာဝတီမင်း ဟုခေါ်သော သုံးမည်ရာ သုံးဘွဲ့ခံ မင်းတရားကြီးသည် အမရပူရမြို့တို့ ဒုတိယအကြိမ် တည်ထောင်စိုးစံတော်မူစဉ် ဥက္ကလာပ ရွှေတိဂုံစေတီတော် ငလျင်ဒဏ်ကြောင့် ထီးတော်မြေခဲ ခဲ့ကြောင်း ကြားသိတော်မူ၍ မူးမတ်ဗိုလ်ပါ စုံလင်စွာဖြင့် ကရဝိတ်ဖောင်တော်စီးဆင်းလျက် အမရပူရမှ စုန်ဆင်းလာရာ ရေကင်းကျန်ရွာ (ယခုအမည်) ဆိပ်ကမ်းတွင် ယာယီတဲနန်းပြင် သုံးရက် စိုးစံတော်မူပြီး မင်းကြီးရွာတွင် ဘုရားတည်ရန် အချက်ကျသဖြင့် ရေကင်းမြို့ဝန် ဦးရှမ်းလေးအားခေါ်ယူ၍ ဘုရားတည်ရန် စီစဉ်အမိန့်ပေးပြီး ဥက္ကလာပသို့ စုန်ဆင်းခဲ့သည်။

ရွှေတိဂုံစေတီတော်အား အတိုင်းမသိ အဘိုးထိုက်တန်သော ထီးတော်ကို ကပ်လျှာပူဇော်ပြီး ပြန်၍ ဆန်တက်ခဲ့ရာ ဟင်္သာတသို့ရောက်လေသော် ရေကင်းမြို့သူကြီးနှင့် ဟင်္သာတသူမ ရွှေအိတ္တိမှ ဖွားမြင်သော မမြလေးအား သိမ်းပိုက်၍ ဆက်လက်ဆန်တက်ခဲ့သည်။

ရေကင်းသို့ရောက်၍ ယခုရေကင်းကျန်ရွာတွင်ရှိသော နန်းတော်ကုန်းဥယျာဉ်တွင် တဲနန်းစိုက်ထူလျက် တစ်လကျော် စံတော်မူပြီး မင်းကြီးရွာ လောကဇယျာဘုရားပြီးဆုံးအောင် တည်၍ ရေစက်သွန်းချတော်မူသည်။

ထိုမှတစ်ဖန် ဆန်တက်ခဲ့ရာ အမရပူရမြို့တော်သို့ရောက်လျှင် မမြလေးအား အနောက် နန်းမတော်မမြလေးဟု မိဘုရားအရာ တင်မြှောက်ခဲ့လေသည်။ ရေကင်းဝန် ဦးရှမ်းလေးသည် မိမိအား ခိုးမြှောက်ခဲ့သော အရင်သခင်မင်းကြီး၏ အကျိုးကျေးဇူးတော်ကို ဂုဏ်ပြုသောအားဖြင့်

ကုသိုလ်တရား လွန်တိုးပွားလို၍ ၎င်း၊ ထက်သန်သော စေတနာဖြင့် မင်းတရားကြီး စံတော်မူ  
ခဲ့သော နန်းတော်ဦး ဥယျာဉ်ကုန်းတွင် နန်းဦးစေတီကို သက္ကရာဇ် ၁၂၀၃ ခုနှစ်တွင် တည်ထား  
ခဲ့သည်။

နန်းတော်ဦး စေတီတော် တည်သော ၁၂၀၃ ခုနှစ်တွင် ဘုရားတည်သူ လုပ်သားပြည်သူ  
နှင့် အနီးအနားမှ လာရောက်ကြသူများ၊ စုပေါင်း၍ "နန်းတော်ဦး" ကုန်းတွင်နေထိုင်ကြသဖြင့်  
ရွာငယ်သဖွယ် ဖြစ်လာခဲ့သည်။ ရေကင်းကျန်ကျေးရွာဟု အမည်တွင်လာမည့်ရွာအား ၁၂၀၃  
ခုနှစ် တွင် စတင်ခဲ့သဖြင့် ၎င်းခုနှစ်ကို ပိဋကတ်သင်္ချာသဘောနှင့် "အောင်ခွေးညံစီ" ရေကင်းကျန်  
တည်ဟု မှတ်သားခဲ့ကြသည်။

နန်းတော်ဦးစေတီနှင့် နန်းတော်ကုန်းဥယျာဉ်နယ်မြေသည် ယခုတိုင်တည်ရှိနေပြီး  
မင်းကြီး၏ ရေတပ်၊ ရေကင်းတပ်များနှင့် လာရောက်စိုးစံသော နေရာကို အစွဲပြု၍ ၎င်းရေကင်း  
သို့ တချို့သောသူများ ပြောင်းရွှေ့သွားခဲ့၍ ကျန်ရစ်သူများ စုစည်းနေထိုင်မှုကို အစွဲပြု၍ ၎င်း၊  
ရေကင်းကျန်ကျေးရွာဟူသော အမည်မှည့်ခေါ်၍ ယခုတိုင်တည်ရှိနေသော ရွာဖြစ်သည်။  
နန်းတော်ဦး စေတီတော်မှာ ယခုထက်တိုင် တည်ရှိနေပြီး နန်းတော်ကုန်းနယ်မြေမှာ ကမ်းပါးပြို  
မှုကြောင့် ပျက်စီးခဲ့ရသည်။

ယခုအခါ ရေကင်းကျန်ကျေးရွာသည် ပဲခူးတိုင်းဒေသကြီး၊ မိုးညိုမြို့နယ်၊ ရေကင်းအုပ်စု  
တွင်ပါဝင်သော ရွာဖြစ်ပြီး ကျေးရွာသူ၊ ကျေးရွာသားများသည် လယ်၊ ယာ၊ ကိုင်း၊ ကျွန်းကို  
အဓိကထားလုပ်ကိုင်ကြ၍ ဧရာဝတီမြစ်၏ အရှေ့ဘက်ခြမ်းတွင် တည်ရှိနေသော ရွာဖြစ်ပါသည်။

**(ခ) ထိခိုက်လွယ်အုပ်စု**

| စဉ် | ထိခိုက်လွယ်အုပ်စု | အိမ်ထောင်<br>စု | ကျား | မ  | ပေါင်း |
|-----|-------------------|-----------------|------|----|--------|
| ၁   | အမျိုးသမီးဦးဆောင် | ၇၀              | -    | ၇၀ | ၇၀     |
| ၂   | မသန်စွမ်း         | -               | ၂    | -  | ၂      |

**(ဂ) အဓိကစီးပွားရေးလုပ်ငန်း**

|               |            |                   |         |
|---------------|------------|-------------------|---------|
| စိုက်ပျိုးရေး | မွေးမြူရေး | အသေးစားစီးပွားရေး | အခြား   |
| နှမ်း         | နွား       | ကုန်ရောင်းကုန်ဝယ် | လက်သမား |
| စပါး          | ကြက်       |                   | ပန်းရံ  |
| ပဲမျိုးစုံ    | ဝက်        |                   |         |

(ဃ) ကျေးရွာရှိ အသုံးပြုနိုင်သော အရင်းအမြစ်/အချက်အလက်များ

| အရင်းအမြစ် | ဆေးခန်း | ကျောင်း | ဘုန်းကြီး<br>ကျောင်း | ဘုရား/<br>စေတီ | ရေတုံကင် |
|------------|---------|---------|----------------------|----------------|----------|
| အရေအတွက်   | မရှိ    | မရှိ    | ၁                    | ရှိ            | ရှိ      |

၅။ လူထုပူးပေါင်းပါဝင်သော လူမှုဆန်းစစ်ခြင်းနှင့် အကဲဖြတ်ခြင်းလုပ်ငန်းစဉ်(PSA/PRA) အကျဉ်းချုပ်ဇယား

| စဉ် | အကြောင်းအရာ  | ရက်စွဲ   | ဦးတည်<br>အုပ်စု                                 | တက်ရောက်သူ |    |        | အဓိကဆွေးနွေးချက်များ   |
|-----|--|----------|---|------------|----|--------|--|
|     |  |          |   | ကျား       | မ  | ပေါင်း |  |
| ၁   | ကျေးရွာလူမှုရေး<br>အရင်းအမြစ်ပြမြေပုံ<br>(Social Map,<br>Resource Map) | ၅-၃-၂၀၁၇ | ရပ်မိရပ်ဖ၊<br>ကော်မတီ<br>ဝင်များ                | ၃၆         | ၂၂ | ၅၈     | အိမ်အမျိုးအစားများ၊<br>အခြေခံအဆောက်အဦများ၊<br>မြစ်ချောင်းများ၊ရေတွင်း<br>ရေကန်များ၊ သစ်တောများ   |
| ၂   | လူမှုစီးပွားအဆင့်<br>သတ်မှတ်ခြင်း<br>(Wealth Ranking)                  | ၅-၃-၂၀၁၇ | ချမ်းသာ၊<br>အလယ်<br>အလတ်၊<br>သာမန်              | ၃၆         | ၂၂ | ၅၈     | ကျေးရွာလူမှုစီးပွားအုပ်စုများ<br>ခွဲခြားသတ်မှတ်နိုင်ရေးအတွက်<br>အခြေခံစံနှုန်းများကို ကျေးရွာ<br>သားများနှင့် အများသဘောတူ<br>ခွဲခြားသတ်မှတ်ခြင်း |
| ၃   | ရာသီခွင်ပြ ပြက္ခဒိန်<br>(Seasonal calendar)                            | ၅-၃-၂၀၁၇ | ကော်မတီဝင်၊<br>အမျိုးသား၊<br>အမျိုးသမီး<br>များ | ၃၆         | ၂၂ | ၅၈     | ရာသီဥတု၊ စိုက်ပျိုးသီးနှံများ၊<br>လယ်ယာလုပ်ငန်းများ၊ နေ့စား<br>လုပ်ငန်းများ၊ မွေးမြူရေး၊<br>ကျန်းမာရေးနှင့်ပွဲတော်များ၊<br>ဝင်ငွေ/ထွက်ငွေများ    |
| ၄   | ပြဿနာသစ်ပင်<br>(Problem Tree)  | ၅-၃-၂၀၁၇ | အမျိုးသား/<br>သမီး<br>ကော်မတီဝင်<br>များ        | ၃၆         | ၂၂ | ၅၈     | ကျေးရွာဖွံ့ဖြိုးမှုကို အဟန့်<br>အတားဖြစ်စေသော အဓိက<br>ပြဿနာကိုဖော်ထုတ်ခြင်း၊<br>ဖြေရှင်းရန်နည်းလမ်းရှာခြင်း။                                     |

| စဉ် | အကြောင်းအရာ                                   | ရက်စွဲ   | ဦးတည်အုပ်စု                      | တက်ရောက်သူ |    |        | အဓိကဆွေးနွေးချက်များ   |
|-----|---|----------|----------------------------------|------------|----|--------|--|
|     |   |          |                                  | ကျား       | မ  | ပေါင်း |  |
| ၅   | ပင့်ကူအိမ်ကွန်ယက် (Spider Web)                | ၅-၃-၂၀၁၇ | အမျိုးသားများနှင့်အမျိုးသမီးများ | ၃၆         | ၂၂ | ၅၈     | အမျိုးသားများနှင့်အမျိုးသမီးများတန်းတူအခွင့်အရေးရရှိမှုနှင့် အားနည်းချက်၊အားသာချက်များ |
| ၆   | အဖွဲ့အစည်းချိတ်ဆက်ပုံ (Venn Diagram)          | ၅-၃-၂၀၁၇ | ကျေးရွာအုပ်ချုပ်ရေးအဖွဲ့စီ/ထောက် | ၃၆         | ၂၂ | ၅၈     | ကျေးရွာအတွင်းရှိ အဖွဲ့အစည်းများနှင့်ပြင်ပအဖွဲ့အစည်းများသို့ မည်သို့                    |
| ၇   | အမျိုးသားများအခက်အခဲ                          | ၅-၃-၂၀၁၇ | အမျိုးသားများ                    | ၃၆         | ၂၂ | ၅၈     | ကျေးရွာဖွံ့ဖြိုးရန်အတွက် ရင်ဆိုင်နေရသော အခက်အခဲများ                                    |
| ၈   | အမျိုးသမီးများအခက်အခဲ                         | ၅-၃-၂၀၁၇ | အမျိုးသမီးများ                   | ၃၆         | ၂၂ | ၅၈     | ကျေးရွာဖွံ့ဖြိုးရန်အတွက် ရင်ဆိုင်နေရသော အခက်အခဲများ                                    |
| ၉   | နောင်(၅)နှစ်အတွက် ကျေးရွာ၏မျှော်မှန်းချက်များ | ၅-၃-၂၀၁၇ | ကျေးရွာရှိ အမျိုးသား/သမီးများ    | ၃၆         | ၂၂ | ၅၈     | ကျေးရွာ၏ စိတ်ကူးအိမ်မက်များအား ပုံဖော်ဆွေးနွေးမှုများ ပြုလုပ်ခြင်း                     |

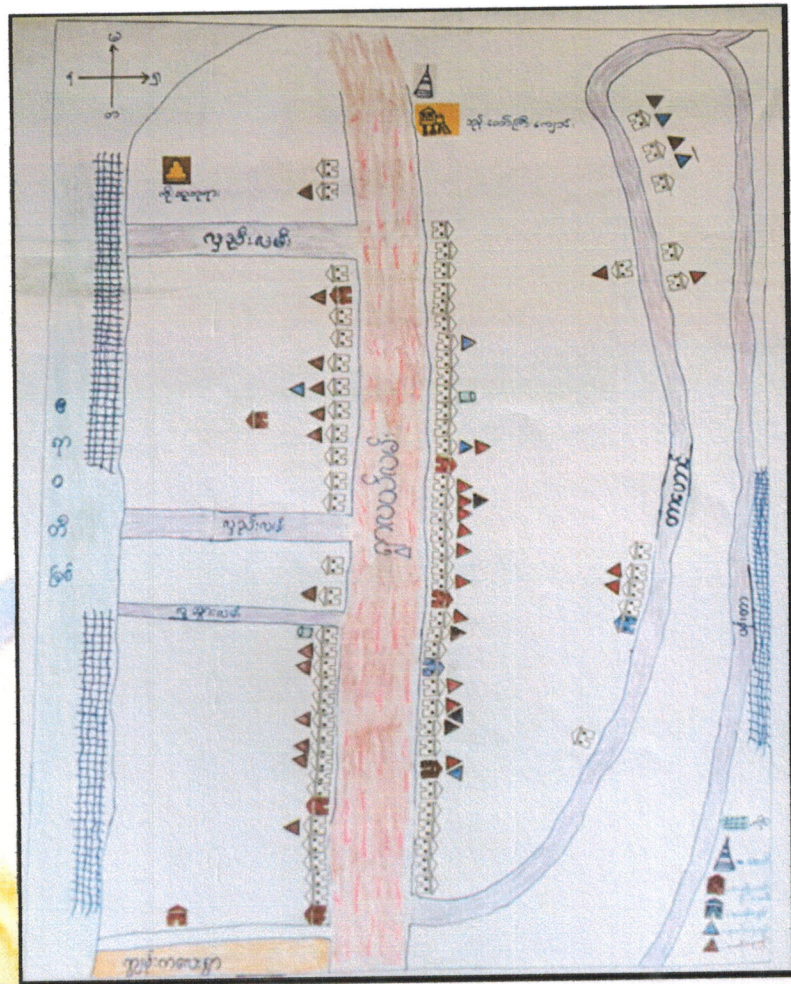
၆၂ ကျေးရွာဖွံ့ဖြိုးရေး အစီအစဉ်အတွက်အသုံးပြုခဲ့သော PRA tools များနှင့် တစ်ခုချင်းစီအတွက် သုံးသပ်ချက်များ

(က) ကျေးရွာ၏ လူမှုစီးပွားအဆင့်သတ်မှတ်ခြင်း (Wealth Ranking)

| အဆင့်              | အခြေခံစံနှုန်းများ  | အိမ်ထောင်စုအရေအတွက် | မှတ်ချက် |
|--------------------|---|---------------------|----------|
| အဆင်ပြေသော မိသားစု | အိမ်အခြေအနေ - အုတ်ခင်း၊ အုတ်ကာ၊ သွပ်မိုး၊ တိုက်<br>မြေယာပိုင်ဆိုင်မှု - ၁၀ ဧက အထက်<br>အခြားပိုင်ဆိုင်မှု - ခြွေလှေ့စက်၊ကား၊ထော်လာဂျီ၊ ရေစုပ်စက်<br>ဆိုင်ကယ်၊ နွား | ၇                   |          |
| အလယ်အလတ် မိသားစု   | အိမ်အခြေအနေ - သွပ်မိုး၊ ပျဉ်ကာ<br>မြေယာပိုင်ဆိုင်မှု - ၁၀ ဧက အောက်<br>အခြားပိုင်ဆိုင်မှု - နွား၊ ဆိုင်ကယ်၊ တီဗွီ  | ၁၅                  |          |
| သာမန်မိသားစု       | အိမ်အခြေအနေ-ဝါးအိမ်<br>မြေယာပိုင်ဆိုင်မှု- မရှိ   | ၇၄                  |          |



(ခ) ကျေးရွာလူမှုရေးပြ မြေပုံနှင့် သုံးသပ်ချက်



သုံးသပ်ချက်

လူနေထိုင်မှုပုံစံ ။

။ စီးပွားရေးအဆင့် (၃) ဆင့်ရှိပြီး ချမ်းသာသော မိသားစုအိမ်ထောင်စု (၇) ၊ အလယ်အလတ် မိသားစု အိမ်ထောင်စု (၁၅) စုနှင့် သာမန်မိသားစု အိမ်ထောင်စု (၇၄) အိမ်ရှိပြီး ဗမာ လူမျိုးများ စုစည်းနေထိုင်ကြပါသည်။ အိမ်အများစုမှာ အိမ်များ ဖြစ်ကြပါသည်။

လမ်းပန်းဆက်သွယ်ရေး ။ ။

။ ရေကင်းကျန်ရွာ၏ လမ်းပန်းဆက်သွယ်ရေးမှာ မြေသားလမ်းဖြစ်သောကြောင့် မိုးတွင်းကာလများတွင် သွားလာရန် အလွန်အခက်အခဲ ကြုံကြရပါသည်။

ကျန်းမာရေး ။

။ ကျန်းမာရေးအနေဖြင့် ရေကင်းတိုက်နယ်ဆေးရုံရှိသော်လည်း ကျေးရွာဆေး ပေးခန်းရှိပါက ရွာသူရွာသားများ၏ ကျန်းမာရေးအတွက် ပို၍ အထောက်အကူ ပြုနိုင်ပါသည်။

အခြား ။

။ ဘုန်းတော်ကြီးကျောင်း (၁) ကျောင်း၊ ကိုးဆူဘုရားကျောင်းတော်ရာ၊ ရွာဦးစေတီ တို့ရှိပါသည်။

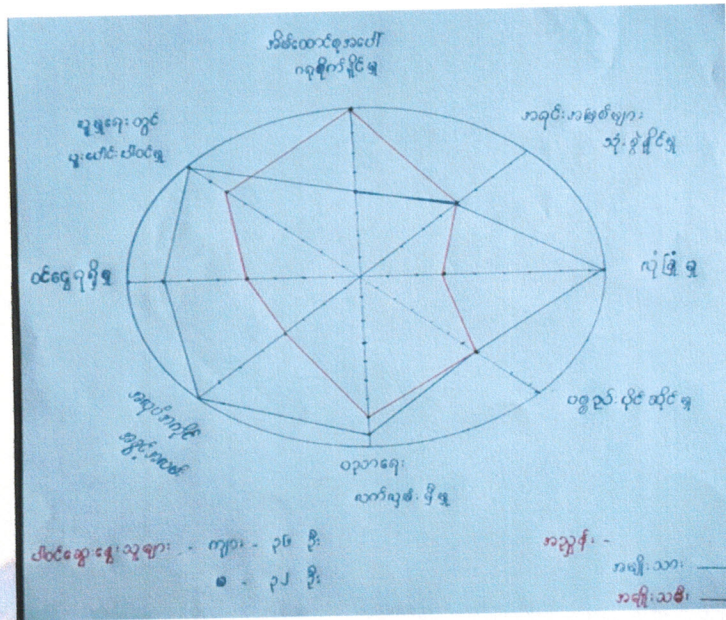
(ဃ) အမျိုးသား/အမျိုးသမီးများ တင်ပြသော ပြဿနာသစ်ပင်နှင့် ပြေရှင်းနည်းလမ်း



**ဆုံးသစ်ချက်**

လမ်းပန်းဆက်သွယ်ရေး အလွန်ခက်ခဲသောကြောင့် ကျေးရွာနေ လူထုများ သွားလာရန် ခက်ခဲခြင်း၊ ကျောင်းသား၊ ကျောင်းသူများ ကျောင်းတက်ရာတွင် အခက်အခဲဖြစ်ခြင်း၊ အရေးပေါ် အခြေအနေတစ်ရပ် ပေါ်ပေါက်လာပါက သွားလာပို့ဆောင်ရန် ခက်ခဲခြင်း၊ အရောင်းအဝယ် နှောင့်နှေးမှုများကြောင့် စီးပွားရေး နောက်ကျခြင်း၊ သတင်းအချက်အလက် ရရှိရန် နှောင့်နှေးခြင်းတို့ကြောင့် ကျေးရွာ၏ ဖွံ့ဖြိုးမှုအား နှောင့်နှေးစေပါသည်။ ထို့ကြောင့် လမ်းပြုပြင်ရေးများ ကျေးရွာ၏ အရေးကြီးဆုံး ဖြစ်ပါသည်။

# ရေကင်းကျန်ကျေးရွာ အမျိုးသား/အမျိုးသမီး အခြေအနေဆိုင်ရာ သုံးသပ်ခြင်း ပင့်ကူအိမ်



## သုံးသပ်ချက်

### (က) အိမ်ထောင်စုအပေါ် ဂရုစိုက်နိုင်မှု

အိမ်ထောင်စုအပေါ် ဂရုစိုက်နိုင်မှုတွင် အမျိုးသားများထက် အမျိုးသမီးများက ပိုမိုဂရုစိုက်နိုင်ကြောင်း တွေ့ရသည်။ အမျိုးသားများက အဆင့် (၁၀) တွင်ရှိပြီး အမျိုးသားများက အဆင့် (၄) တွင်ရှိပါသည်။ ကွာခြားချက်အကြောင်းမှာ အမျိုးသားများက အပြင်ထွက်ပြီး စီးပွားရှာနေခြင်းကြောင့် ဖြစ်ပါသည်။

### (ခ) အရင်းအမြစ်များ သုံးစွဲနိုင်မှု

အရင်းအမြစ်များ သုံးစွဲနိုင်မှုတွင် ကွာဟချက် မတွေ့ပါ။ အဆင့် (၅) တွင်ရှိပါသည်။ အကြောင်း အရင်းမှာ အရင်းအမြစ်များအား အတူသုံးစွဲနိုင်သောကြောင့် ဖြစ်ပါသည်။

### (ဂ) လုံခြုံမှု

လုံခြုံမှုတွင် အမျိုးသားများက အဆင့် (၁၀) တွင်ရှိပြီး အမျိုးသမီးများက အဆင့် (၃) တွင် ရှိသည်။ အကြောင်းမှာ အမျိုးသမီးများ၏ သဘာဝတရားကြောင့်သာ ဖြစ်သည်။ မိမိကိုယ်ကို ယုံကြည်မှု အားနည်းနေသေးသည်။

### (ဃ) ပစ္စည်းပိုင်ဆိုင်မှု

ပစ္စည်းပိုင်ဆိုင်မှုတွင် ကွာဟချက် မတွေ့ပါ။ အဆင့် (၇) တွင် ရှိသည်။ အကြောင်းမှာ အမျိုးသမီးနှင့် အမျိုးသား ရပိုင်ခွင့် တူညီနေသောကြောင့် ဖြစ်သည်။

### (င) ပညာရေးလက်လှမ်းမီမှု

ပညာရေးလက်လှမ်းမီမှုတွင် အမျိုးသားများက အဆင့် (၉) တွင်ရှိပြီး အမျိုးသမီးများက အဆင့် (၈) တွင်ရှိသည်။ အကြောင်းမှာ အမျိုးသမီးများက မိဘများအား ကျောင်းထွက်၍ အလုပ်ကူညီ ရသောကြောင့် ဖြစ်ပါသည်။

(စ) အလုပ်အကိုင်အခွင့်အလမ်း

အမျိုးသားများမှာ အမျိုးသမီးများထက် ပိုမိုအလုပ်အကိုင် အခွင့်အလမ်းရှိပြီး အမျိုးသမီးများမှာ အိမ်မှုကိစ္စများနှင့်သာ အချိန်ကုန်နေကြပါသည်။ အမျိုးသားများမှာ အဆင့် (၁၀) တွင်ရှိပြီး အမျိုးသမီးများမှာ အဆင့် (၄) တွင်သာရှိသည်။

(ဆ) ဝင်ငွေရရှိမှု

အမျိုးသားများမှာ အလုပ်အကိုင်အခွင့်အလမ်းများသောကြောင့် အမျိုးသမီးများ ထက် ဝင်ငွေရရှိမှု ပိုမိုပါသည်။

(ဇ) လူမှုရေးတွင် ပူးပေါင်းပါဝင်မှု

အမျိုးသမီးများမှာ အိမ်မှုကိစ္စများနှင့်သာ အချိန်ကုန်နေရသောကြောင့် လူမှုရေး ကိစ္စများအား အမျိုးသားများနည်းတူ ပူးပေါင်းပါဝင်ခွင့် မရရှိပေ။

ကျေးရွာလူထုနှင့် အဖွဲ့အစည်းများ၏ ချိတ်ဆက်မှုပြဇယား



သုံးသပ်ချက်

(က) ကျေးရွာအတွင်းရှိ အဖွဲ့အစည်းများ

ကျေးရွာလူထုနှင့် အဖွဲ့အစည်းများ ချိတ်ဆက်ဆောင်ရွက်နေသည့် အနေအထားမှာ အုပ်ချုပ်ရေးအဖွဲ့၊ ကျောင်းကော်မတီ၊ မီးသတ်၊ ပရိတ်အသင်း၊ ဓမ္မစကူးလ်ဖောင်ဒေးရှင်း၊ ဂေါပကအဖွဲ့၊ သာရေး၊ နာရေးအဖွဲ့၊ မိခင်နှင့်ကလေး၊ အမျိုးသမီးရေးရာ၊ လူထုဗဟိုပြုစီမံကိန်း စသည်ဖြင့် အသင်းအဖွဲ့များ ချိတ်ဆက် ဆောင်ရွက်ကြပါသည်။ ဤအဖွဲ့အစည်းများအား သုံးသပ်ခြင်းအားဖြင့် စည်းလုံးမှုရှိသော ရွာတစ်ရွာအဖြစ်

**(ခ) ကျေးရွာပြင်ပ အဖွဲ့အစည်းများ**

ရေကင်းကျန်ကျေးရွာတွင် မြို့နယ်အထွေထွေအုပ်ချုပ်ရေးဦးစီးဌာန၊ ကျန်းမာရေးဌာန၊ ကျေးလက်ဒေသဖွံ့ဖြိုးတိုးတက်ရေး ဦးစီးဌာန၊ ရဲစခန်း၊ ပညာရေးဌာန၊ သ/မဌာနများနှင့် ပံ့ပိုးဆောင်ရွက်မှု ရှိပြီး ကျေးရွာသားများအနေဖြင့် သက်ဆိုင်ရာ ကဏ္ဍအလိုက် လိုအပ်သလို ချိတ်ဆက်ဆောင်ရွက်မှု အကူအညီ တောင်းခံမှုများ လိုအပ်နေပါသေးသည်။

**၇။ ပြဿနာအခက်အခဲများ**

**အမျိုးသားများ ကြုံတွေ့နေရသော အခက်အခဲများ**

- မီး အခက်အခဲ
- လမ်း အခက်အခဲ
- ရေ အခက်အခဲ
- ရေတံခါး အရှင် လိုအပ်
- စာသင်ကျောင်း မရှိ

**၈။ အမျိုးသမီးများ ကြုံတွေ့နေရသော အခက်အခဲများ**

- မီး အခက်အခဲ
- လမ်းအခက်အခဲ
- မီးသတ်ရေကန် လိုအပ်
- မီးသတ်စက် လိုအပ်

**၉။ နောင် (၅) နှစ်အတွက် ကျေးရွာ၏ မျှော်မှန်းချက်များ**

- (၂၄) နာရီ မီးလင်းရန်
- ဆေးပေးခန်း
- စာကြည့်တိုက်
- ရွာလယ်တာလမ်း ကွန်ကရစ်ခင်းရန်
- စာသင်ကျောင်း
- ရေကြည်ရေသန့်ရရှိရန်
- ကယ်ဆယ်ရေးစခန်း ထားရှိရန်
- နာမကျန်းသူများအား ထောက်ပံ့မှုရရန်
- အခမဲ့ ပညာသင်နိုင်သော ရွှေ့လျားပညာရေး
- ခွေးရူးကာကွယ်ဆေး အခမဲ့ ရရှိရန်။

**နိဂုံး**

မိုးညိုမြို့နယ်၊ လူထုပဟိုပြုစီမံကိန်း လုပ်ငန်းများနှင့်ပတ်သက်၍ ရေကင်းအုပ်စု၊ ရေကင်းကျန် ကျေးရွာစီမံကိန်း ပထမနှစ်တွင် ဆောင်ရွက်မည့် လုပ်ငန်းခွဲအား သတ်မှတ်အတိုင်းအတာ၊ အရည်အသွေး ပြည့်မီအောင် ဒေသခံကျေးရွာလူထုနှင့် ပူးပေါင်း၍ အကောင်အထည်ဖော်ဆောင်ရွက်သွားမည် ဖြစ်ပါသည်။



ရေကင်းကျန်ကျေးရွာ စီမံကိန်း ဒုတိယနှစ်တွင် လုပ်ငန်းပြုပြင်ဆောင်ရွက်မည့်  
စီမံကိန်းလုပ်ငန်းခွဲဖြစ်သည့် ရွာလယ်လမ်း၏ မူလအနေအထား မှတ်တမ်းဓာတ်ပုံ



ရေကင်းကျန်ကျေးရွာ စီမံကိန်းအထောက်အကူပြုကော်မတီအဖွဲ့ဝင်များ၏  
မှတ်တမ်းဓါတ်ပုံ



# ကျေးရွာဒေသဖွံ့ဖြိုးရေးအစီအစဉ်များ စုပေါင်းရေးဆွဲနေပုံ



# စုပေါင်းပျော်ရွှင် ဂိမ်းကစားနေပုံ





ကော်မတီဝင်များစာရင်း

| စဉ် | အမည်               | ကျား/မ | ရာထူး  |
|-----|--------------------|--------|--|
| ၁   | ဦးညွန့်ဝင်း        | ကျား   | ကျေးရွာစီမံကိန်းအထောက်အကူပြုကော်မတီဥက္ကဋ္ဌ   |
| ၂   | ဒေါ်ယဉ်နွယ်စိုး    | မ      | ။  |
| ၃   | ဒေါ်ဝင်းဇာနည်နိုင် | မ      | ဝယ်ယူရေး ဆပ်ကော်မတီ                          |
| ၄   | ဦးအေးသန်း          | ကျား   | ။  |
| ၅   | ဦးချမ်းမြေ့အောင်   | ကျား   | ။  |
| ၆   | ဦးမြင့်သိန်း       | ကျား   | စောင့်ကြည့်ကြီးကြပ်ရေးဆပ်ကော်မတီ             |
| ၇   | ဦးမြင့်အောင်       | ကျား   | ။  |
| ၈   | ဒေါ်တင်တင်ဦး       | မ      | ။  |
| ၉   | ဦးဘမောင်           | ကျား   | ငွေစာရင်းကိုင်                               |
| ၁၀  | ဦးချစ်မြိုင်       | ကျား   | လည်ပတ်ရေးနှင့်ပြုပြင်ထိန်းသိမ်းရေးဆပ်ကော်မတီ |
| ၁၁  | ဦးတင်လှ            | ကျား   | ။  |
| ၁၂  | ဒေါ်အေးအောင်       | မ      | ။  |
| ၁၃  | ဦးစိုးဝင်း         | ကျား   | အကြံပြုချက်ဖြေရှင်းရေး ကိုယ်စားလှယ်          |
| ၁၄  | ဒေါ်အေးအေးသန်း     | မ      | ။  |
| ၁၅  | ဦးဇော်မြင့်နိုင်   | ကျား   | စေတနာ့ဝန်ထမ်း                                |
| ၁၆  | ဒေါ်တင်တင်အေး      | မ      | ။  |

ကျား - ၁၀ ယောက် + မ - ၆ ယောက် = စုစုပေါင်း (၁၆ ) ယောက်

ပုံစံ - ၈ - ၁ ကျေးရွာအခြေခံအချက်အလက်များ (Form PC 1)

လမ်းညွှန်ချက်၊ ကျေးရွာတစ်ရွာသို့ ပထမဆုံးမိတ်ဆက်ရေး၊ သွားရောက်သောအခါ လူထုစည်းရုံးရေးမှူးသည် ကျေးရွာခေါင်းဆောင်များအား ကျေးရွာအချက်အလက်များကို မေတ္တာရပ်ခံ၍ တောင်းခံရသည်။ ဤအချက်အလက်များကို စီမံကိန်းမိတ်ဆက်အစည်းဝေးမတိုင်မီတောင်းခံရမည်။ စီမံကိန်းမိတ်ဆက်အစည်းဝေးတွင် လူထုစည်းရုံးရေးမှူးသည် ဤအချက်အလက်များအား စစ်ဆေးပြီး မှန်ကန်အောင်ပြုလုပ်ရမည်။ ပြီးနောက်တွင် လူထုစည်းရုံးရေးမှူးမှ သတင်းအချက်အလက်ထံသို့ Tablets မှ တစ်စုံ ဖြည့်သွင်းရမည်။

|  |   |  |
|--|---|--|
| ကျေးရွာခေါင်းဆောင် အမည်<br>ဦးကျော်စိန် | ကျေးရွာခေါင်းဆောင်၏ ဖုန်းနံပါတ်<br>၀၅-၂၅၀၃၁၀၂၀၂ | လူထုစည်းရုံးရေးမှူး၏ အမည်<br>ဒေါ်ကတုလျှိုင်-ဝါ ဒေါ်သိန်းဝင်း-ဘ |
| ပြည်နယ်တိုင်းဒေသကြီး<br>မုံရွာ         | မြို့နယ်<br>စိုးပုဂံ                            | ကျေးရွာအုပ်စု<br>စေတီ  |
|  | ကျေးရွာ<br>ကျေးရွာ                              | ကျေးရွာ<br>စေတီကျေးရွာ   |

က။ လူဦးရေ

| လူမျိုးစု                                  | အိမ်ထောင်စုအရေအတွက် | ကိုးကွယ်သည့်ဘာသာ  | အိမ်ထောင်စုအရေအတွက် |
|--|---------------------|-------------------|---------------------|
| လူမျိုးစု (၁) ----- ၂၈၇                    | ၁၀၄                 | ဘာသာ (၁) ----- ၅၆ | ၁၀၄                 |
| လူမျိုးစု (၂) -----                        |                     | ဘာသာ (၂) -----    |                     |
| လူမျိုးစု (၃) -----                        |                     | ဘာသာ (၃) -----    |                     |
| လူမျိုးစုရော -----                         |                     | ဘာသာရော -----     |                     |
| အခြား                                      | အရေအတွက်            |                   |                     |
| မသန်စွမ်းသူများ                            | ၂                   |                   |                     |
| သက်ကြီးရွယ်အိုများ<br>(၆၅ နှစ် နှင့် အထက်) | ၂၃                  |                   |                     |
| စစ်ဘေးရှောင်                               |                     |                   |                     |

|                         | အမျိုးသား<br>(အရေအတွက်) | အမျိုးသမီး<br>(အရေအတွက်) |
|-------------------------|-------------------------|--------------------------|
| လူဦးရေ                  |                         |                          |
| လူမျိုးစု (၁) ----- ၂၈၇ | ၁၇၃                     | ၁၁၄                      |
| လူမျိုးစု (၂) -----     |                         |                          |
| လူမျိုးစု (၃) -----     |                         |                          |
| အခြား                   |                         |                          |
| အိမ်ထောင်ဦးစီး          | ၈၉                      | ၆                        |

(ခ) အခြေခံအဆောက်အအုံ အသုံးအဆောင်များ

| စာသင်ကျောင်း    | အမှတ်<br>ခြံစိမ်း        | ကျန်းမာရေး       | အမှတ်<br>ခြံစိမ်း        | ဘာသာရေး အဆောက်<br>အအုံများ | အမှတ်<br>ခြံစိမ်း                   |
|-----------------|--------------------------|------------------|--------------------------|----------------------------|-------------------------------------|
| အလယ်တန်းကျောင်း | <input type="checkbox"/> | ဆေးရုံ           | <input type="checkbox"/> | ဝေတီ                       | <input checked="" type="checkbox"/> |
| အလယ်တန်းကျောင်း | <input type="checkbox"/> | ကျန်းမာရေးဌာန    | <input type="checkbox"/> | ဘုန်းကြီးကျောင်း           | <input checked="" type="checkbox"/> |
| မူလတန်းကျောင်း  | <input type="checkbox"/> | ကျန်းမာရေးဌာနခွဲ | <input type="checkbox"/> | ဟိန္ဒူဘုရားကျောင်း         | <input type="checkbox"/>            |
| မူကြိုကျောင်း   | <input type="checkbox"/> | ဆေးပေးခန်း       | <input type="checkbox"/> | ခရစ်ယာန်ကျောင်း            | <input type="checkbox"/>            |
| အခြား           | <input type="checkbox"/> | အခြား            | <input type="checkbox"/> | ဗလီ                        | <input type="checkbox"/>            |
|                 |                          |                  |                          | အခြား                      | <input type="checkbox"/>            |
| မှတ်ချက်        |                          | မှတ်ချက်         |                          | မှတ်ချက်                   |                                     |

(ဂ) ကျွမ်းကျင်သူများမှတ်တမ်း (ကျေးရွာတွင်နေထိုင်သော သို့မဟုတ် တခြားရွာမှလာရောက်သော ကျွမ်းကျင်သူများ)

| (၁) စာသင်ကျောင်း |                          |                          | (၂) ကျန်းမာရေး               |                          |                          | (၃) လက်မှုပညာရှင်              |                                     |                          |
|------------------|--------------------------|--------------------------|------------------------------|--------------------------|--------------------------|--------------------------------|-------------------------------------|--------------------------|
|                  | ရွာတွင်နေ<br>ထိုင်သူ     | အခြားရွာမှ<br>လာသူ       |                              | ရွာတွင်နေ<br>ထိုင်သူ     | အခြား<br>ရွာမှ<br>လာသူ   |                                | ရွာတွင်<br>နေထိုင်သူ                | အခြား<br>မှလာ            |
| မူလတန်းပြဆရာ/မ   | <input type="checkbox"/> | <input type="checkbox"/> | ဆရာပန်                       | <input type="checkbox"/> | <input type="checkbox"/> | လက်သမား                        | <input checked="" type="checkbox"/> | <input type="checkbox"/> |
| အထက်တန်းပြဆရာ/မ  | <input type="checkbox"/> | <input type="checkbox"/> | လက်ထောက်<br>ကျန်းမာရေးမှူး   | <input type="checkbox"/> | <input type="checkbox"/> | ပန်းရံ                         | <input checked="" type="checkbox"/> | <input type="checkbox"/> |
| အလယ်တန်းပြဆရာ/မ  | <input type="checkbox"/> | <input type="checkbox"/> | အမျိုးသမီးကျန်းမာရေး<br>ဆရာမ | <input type="checkbox"/> | <input type="checkbox"/> | လျှပ်စစ်ကျွမ်းကျင်၊<br>မီးသမား | <input type="checkbox"/>            | <input type="checkbox"/> |
| မူကြိုဆရာ/မ      | <input type="checkbox"/> | <input type="checkbox"/> | သားဖွားဆရာမ                  | <input type="checkbox"/> | <input type="checkbox"/> | ရေပိုက်သွယ်သူ                  | <input type="checkbox"/>            | <input type="checkbox"/> |
| အခြား            | <input type="checkbox"/> | <input type="checkbox"/> | ပြည်သူ့ကျန်းမာရေးလုပ်သား     | <input type="checkbox"/> | <input type="checkbox"/> | စက်ပြင်ဆရာ                     | <input type="checkbox"/>            | <input type="checkbox"/> |
| မှတ်ချက်         |                          |                          | မှတ်ချက်                     |                          |                          | မှတ်ချက်                       |                                     |                          |

(ဃ) ကျေးရွာသို့ ရောက်ရှိနိုင်သည့် လမ်းအခြေအနေ / ကျေးရွာတစ်ရွာသည် ၎င်း၏ ကျေးရွာအုပ်စုနှင့် ဆက်သွယ်ထားသော လမ်းအခြေအနေ (အောက်ပါတို့ကိုပိုင်းပါ)

ကျောက်ကြမ်းလမ်း: \_\_\_\_\_ ကတ္တရာလမ်း: \_\_\_\_\_ ကွန်ကရစ်လမ်း: \_\_\_\_\_ မော်တော်ဆိုင်ကယ်လမ်း: \_\_\_\_\_  
 ကျောက်ခင်းလမ်း: \_\_\_\_\_ မြေသားလမ်း: \_\_\_\_\_ လူသွားလမ်း: \_\_\_\_\_ အခြား: \_\_\_\_\_

(င) ကျေးရွာဖွံ့ဖြိုးမှုစီမံချက်

- (၁) လူထုပဟိုပြုစီမံကိန်းမစတင်မီ ဤကျေးရွာတွင်ကျေးရွာဖွံ့ဖြိုးမှု စီမံချက်ရှိခဲ့ပါသလား? ပိုင်းပါ  
ရှိပါသည်/မရှိပါ/မသိပါ
- (၂) ရှိခဲ့ပါလျှင် ဤစီမံချက်ကို မည်သည့် ခုနှစ်တွင်ပြင်ဆင်ခဲ့ပါသနည်း? နှစ်-----/မသိပါ
- (၃) ဤစီမံချက်ကို မြို့နယ်မှအတည်ပြုခဲ့ပါသလား? ပြုခဲ့ပါသည်/မပြုခဲ့ပါ /မသိပါ

(စ) ခရီးအကွာအဝေး

(၁) ဤကျေးရွာ၏ဗဟိုမှ ၎င်းကျေးရွာအုပ်စု၏ဗဟိုအထိ ခရီးမိုင်မည်မျှကွာဝေးသနည်း? မိုင်-၀.၅- /မသိပါ

ခြောက်သွေ့ ရာသီတွင်ကြာချိန် ၀၀ နှစ်စဉ် ----- ထော်လာဂျီ/မော်တော်ဆိုင်ကယ်/ခြေလျင်/လား/မော်တော်ဘုတ်/  
 အခြား -----  
 မိုးရာသီတွင်ကြာချိန် ၂၀ နှစ်စဉ် ----- ထော်လာဂျီ/မော်တော်ဆိုင်ကယ်/ခြေလျင်/လား/မော်တော်ဘုတ်/  
 အခြား -----

(ဆ) ပတ်ဝန်းကျင်ဆိုင်ရာ ယဿာဝသေးအန္တရာယ်

ဤကျေးရွာတွင် ရေကြီးခြင်းကဲ့သို့ ယဿာဝသေးအန္တရာယ်ကျရောက်ဖူးခြင်း ရှိပါသလား။  
 မရှိပါ  ရှိပါသည် ရှိလျှင်ဖော်ပြပါ ----- ၅၀၀ ရေကြီးခြင်း

(ဇ) ကျေးရွာတွင် ဖွဲ့စည်းထားသော အဖွဲ့အစည်းများ

လူထုဗဟိုပြုစီမံကိန်းမတိုင်မီ ဤကျေးရွာတွင် ကျေးရွာဖွံ့ဖြိုးရေးအတွက် အစိုးရ (သို့) ရွာသားများကိုယ်တိုင်(သို့) စီမံကိန်းတစ်ခုခုမှ  
 ဖွဲ့စည်းထားသည့် အဖွဲ့အစည်းများရှိပါသလား။

(၁) ----- မီးသတ် ----- ၅ ကျေစာ ဗ ဖွဲ့  
 (၂) ----- များစွာများစွာ -----

(ဈ) အထွေထွေအုပ်ချုပ်ရေး ဦးစီးဌာန (GAD) မှ မှတ်တမ်းတင်ထားခြင်း

ဤကျေးရွာသည် အထွေထွေအုပ်ချုပ်ရေး ဦးစီးဌာန (GAD) မှ မှတ်တမ်းတင်ထားမှု ရှိပါသလား။  
 မရှိပါ  ရှိပါသည်

|                     |         |                    |
|---------------------|---------|--------------------|
| ကျေးရွာခေါင်းဆောင်  | အမည်    | ဦးကျော်စိန်        |
|                     | လက်မှတ် | ၆၂ နေ့စွဲ ၂.၂.၀၇   |
| လူထုစည်းရုံးရေးမှူး | အမည်    | ဖော်ကကျားကျော်     |
|                     | လက်မှတ် | ၂၅၂၂ နေ့စွဲ ၂.၂.၀၇ |

ပုံစံ - ၀ - ၂ - စီမံကိန်းစက်ဝန်းအချိန်ဇယား (PC2)

လုပ်ငန်းချက် သက်ဆိုင်ရာလူထုစည်းရုံးရေးများ/လက်ထောက်နည်းပညာများမှ စီမံကိန်းစက်ဝန်းအဆင့်တစ်ခုစီပြီးစီးသိမ်း ကျေးရွာနှင့် ကျေးရွာအုပ်စုအတွက် ဤပုံစံကို ဖြည့်သွင်းရမည်။

စည်းရုံးရေးများ/ဝန်ထမ်း အမည် ဖေဖေကျော်ကျော် ၀၆ ဖေဖေကျော်ကျော် - ၇၆  
 စက်ဝန်းအားအမှတ်ဖြစ်ပါ  စက်ဝန်း(၀)  စက်ဝန်း(၂)  စက်ဝန်း(၃)

နေ့စွဲ  စက်ဝန်း(၄)  
 ပြည်နယ်/တိုင်း ရခိုင် မြို့နယ် ကျေးရွာအုပ်စု ကျေးရွာ ကျေးရွာ

| စီမံကိန်းဆောင်ရွက်မှုအဆင့်များ  | နေ့စွဲ      |                 | အစည်းအဝေးတွင်တက်ရောက်သူအရေအတွက် |            |             |                     |                             |
|---|-------------|-----------------|---------------------------------|------------|-------------|---------------------|-----------------------------|
|   | စတင်သည့်နေ့ | ပြီးဆုံးသည့်နေ့ | အမျိုးသား                       | အမျိုးသမီး | အိမ်ထောင်စု | လူမျိုးစုတက်ရောက်သူ | အရေအတွက်နှင့် လူမျိုးစုအမည် |
| ၁။ ကျေးရွာစီမံကိန်း မိတ်ဆက်အစည်းအဝေး  | ၂၀၂၀.၀၇     | ၂၀၂၀.၀၇         | ၃၁                              | ၂၇         | ၅၈          | ၀၈၀                 |                             |
| ၂။ ကျေးရွာဖွံ့ဖြိုးရေး စီမံချက်ရေးဆွဲခြင်း အစည်းအဝေး  | ၃၀.၂.၀၇     | ၃၂.၂.၀၇         | ၃၇                              | ၂၅         | ၆၂          | ၂                   |                             |
| ၃။ ကျေးရွာအုပ်စု လုပ်ငန်းဆုံးဖြတ်ချက်ချသည့် အစည်းအဝေး   | ၀၄.၂.၀၇     | ၀၄.၂.၀၇         | ၁၂                              | ၁၃         | ၂၅          | ၂                   |                             |
| ၄။ မြို့နယ်အဆင့် စီမံကိန်းရေးဆွဲရေး နှင့် အကောင်အထည်ဖော်ရေးကော်မတီ၏ စီမံကိန်း သုံးသပ်မှု အစည်းအဝေး                      | ၁၆.၂.၀၇     | ၁၆.၂.၀၇         | မလို                            | မလို       | မလို        | မလို                |                             |
| ၅။ မြို့နယ် စီမံကိန်းရေးဆွဲရေး နှင့် အကောင်အထည်ဖော်ရေး ကော်မတီ၏ဆုံးဖြတ်မှုကို ရွာသို့ အသိပေး အကြောင်းကြားသည့် အစည်းအဝေး | ၂၃.၃.၀၇     | ၂၃.၃.၀၇         | ၃၁                              | ၃၂         | ၆၃          |                     |                             |
| ၆။ စီမံကိန်းလုပ်ငန်းခွဲစီမံချက်ရေးဆွဲခြင်း အစည်းအဝေး  | ၁၄.၃.၀၇     | ၁၄.၃.၀၇         | ၂                               | ၂          | ၁၈          |                     |                             |
| ၆.၁။ စီမံကိန်းလုပ်ငန်း အကောင်အထည်ဖော် ရေးဆွဲခြင်း   | ၁၆.၃.၀၇     | ၁၆.၃.၀၇         | ၂၃                              | ၃၃         | ၅၆          |                     |                             |

|  |         |         |    |    |    |    |  |
|--|---------|---------|----|----|----|----|--|
| ၆.၂။ ဝယ်ယူရေးအစီအစဉ် ရေးဆွဲခြင်း                         | ၂၆.၃.၁၇ | ၂၆.၃.၁၇ | ၂၃ | ၃၃ | ၅၀ | ၀၈ |  |
| ၆.၃။ ဘဏ္ဍာရေးကုန်ကျမှု လျာထားအစီအစဉ် ရေးဆွဲခြင်း         | ၂၆.၃.၁၇ | ၂၆.၃.၁၇ | ၂၃ | ၃၃ | ၅၆ | ၂  |  |
| ၆.၄။ ပြင်/ထိန်းအစီအစဉ် ရေးဆွဲခြင်း                       | ၂၆.၃.၁၇ | ၂၆.၃.၁၇ | ၂၃ | ၃၃ | ၅၆ | ၂  |  |
| ၇။ စီမံကိန်းလုပ်ငန်းခွဲ တိုးတက်မှု စောင့်ကြည့် အစည်းအဝေး |         |         |    |    |    |    |  |
| ၇.၁။ အစည်းအဝေး ပထမအကြိမ်                                 | ၂၀.၄.၁၇ | ၂၀.၄.၁၇ | ၃၂ | ၃၈ | ၇၀ | ၂  |  |
| ၇.၂။ အစည်းအဝေး ဒုတိယအကြိမ်                               | ၂၀.၅.၁၇ | ၂၀.၅.၁၇ | ၃၀ | ၃၆ | ၆၆ |    |  |
| ၇.၃။ အစည်းအဝေး တတိယအကြိမ်                                | ၂၀.၅.၁၇ | ၂၀.၅.၁၇ | ၃၂ | ၃၆ | ၇၁ |    |  |
| ၈။ စီမံကိန်းလုပ်ငန်းခွဲ အပြီးသတ်စစ်ဆေးခြင်း အစည်းအဝေး    |         |         |    |    |    |    |  |
| ၉။ လုပ်ကိုင်ဆေးပွဲအစည်းအဝေး                              |         |         |    |    |    |    |  |

ပုံစံ - ၈ - ၃ ကျေးရွာဖွံ့ဖြိုးရေး ဦးစားပေးအစီအစဉ် (Form PC 3)

လမ်းညွှန်ချက်၊ အဆင့်(၃) ကျေးရွာမျှော်မှန်းချက်အစည်းအဝေး ပြီးဆုံးသောအခါ ကျေးရွာစီမံကိန်း အထောက်အကူပြု ကော်မတီသည် လူထုစည်းရုံးရေးမှူးအကူအညီဖြင့် ဤပုံစံကိုပြည့်စုံအောင် ဖြည့်သွင်းရမည်။

လူထုစည်းရုံးရေးမှူး/ဝန်ထမ်း အမည် ဒေါ်ကျွန်းကျွန်း ဝန်ထမ်း ၂၆ နေရာ ၂၆ စက်ဝန်း(၁)  စက်ဝန်း(၂)  စက်ဝန်း(၃)  စက်ဝန်း(၄)

ပြည်နယ်/တိုင်း စစ်ကိုင်း ခရိုင် စစ်ကိုင်း ကျေးရွာအုပ်စု ကျေးရွာ ကျေးရွာ ကျေးရွာ

က။ အခက်အခဲအတားအဆီးများအားဆွေးနွေးခြင်း - ယခုလက်ရှိအခြေအနေတွင် ဤကျေးရွာဖွံ့ဖြိုးတိုးတက်ရေးအတွက် အဓိက အခက်အခဲအတားအဆီးများသည် မည်သည့်များဖြစ်ပါသနည်း။ (အမျိုးသား/သမီး အနည်းဆုံးအခက်အခဲ ၅ ခုစီဖော်ပြပါ)

| အမျိုးသား အဖွဲ့မှ တင်ပြသောအခက်အခဲအတားအဆီးများ |                     | အမျိုးသမီး အဖွဲ့မှ တင်ပြသောအခက်အခဲအတားအဆီးများ |                       |
|---|---------------------|--|-----------------------|
| ၁   | လမ်း ဘက်စား         | ၁  | လမ်း                  |
| ၂   | ရေ                  | ၂  | ရေ                    |
| ၃   | ရေ တူး ရေ ထုတ် စနစ် | ၃  | ဆေး ဝေး စနစ်          |
| ၄   | ဆေးဝါး ရေ ထုတ်      | ၄  | ရေ တူး ရေ ထုတ် စနစ်   |
| ၅   | ရေ တူး ခါး          | ၅  | ကျေးရွာ စာရေး ပာအဖွဲ့ |

ခ။ မျှော်မှန်းခြင်း - နောင်လာမည့် ( ၅ ) နှစ် အတွင်း ကျေးရွာဖွံ့ဖြိုးရေး မျှော်မှန်းချက်များအား တင်ပြပါ။

| အမျိုးသားအဖွဲ့မှ တင်ပြသောမျှော်မှန်းချက်များ |                           | အမျိုးသမီးအဖွဲ့မှ တင်ပြသောမျှော်မှန်းချက်များ |                                       |
|--|---------------------------|---|---------------------------------------|
| ၁  | လမ်း ပြုပြင် ဂူခို        | ၁   | လမ်း ပြုပြင် ဂူခို                    |
| ၂  | တစ်ခုက ရေ ဖမ်း ရင်း ဂူခို | ၂   | ဘုံလမ်း                               |
| ၃  | ဆေး ဝေး စနစ်              | ၃   | ရေ ထုတ်                               |
| ၄  | ရေ တူး ခါး အဖွဲ့          | ၄   | ဆေး ဝေး စနစ်                          |
| ၅  | ကလေး ဆရာ ရေး စနစ်         | ၅   | ရေ တူး ကို ကိုင်စား ချ ကာ ကုလား ဂူခို |

ဂ။ လူထုစီမံကိန်း၏ လာမည့် ( ၄ ) နှစ်အတွက် အကျိုးဝင်သော ဦးစားပေး ဖွံ့ဖြိုးတိုးတက်မှု လုပ်ငန်း အစီအစဉ်များအားဖော်ပြပါ။

| အဆင့် | ကျေးရွာအတွက် ဦးစားပေး ဖွံ့ဖြိုးတိုးတက်မှု လုပ်ငန်းစဉ်များ | အဆိုပြုသူ (အမျိုးသားများ/အမျိုးသမီးများ/ အမျိုးသား+ အမျိုးသမီး) | ခန့်မှန်းကုန်ကျ စရိတ် | အကျိုးခံစားခွင့်ရှိသူ ခန့်မှန်းခြေ အရေအတွက် |
|-------|---|---|-----------------------|---|
| ၁     | လမ်း ပြုပြင် ဂူခို  | ကျား + မ  |                       | ၃၀၀   |
| ၂     | ရေ  |   |                       | ၃၀၀   |
| ၃     | တစ်ခုက ရေ ဖမ်း ပြုပြင်                                    |   |                       | ၃၀၀   |
| ၄     | ရေ ထုတ်   |   |                       | ၃၀၀   |
| ၅     | ဆေး ဝေး စနစ်  |   |                       | ၃၀၀   |

၂။ လူထုစီမံကိန်း၏ လာမည့် (၄) နှစ်အတွက် အကျုံးမဝင်သော ဦးစားပေး ဖွံ့ဖြိုးတိုးတက်မှု လုပ်ငန်း အစီအစဉ်များအားဖော်ပြပါ။

| အစဉ် | ကျေးရွာအတွက် ဦးစားပေး ဖွံ့ဖြိုး တိုးတက်မှု လုပ်ငန်းစဉ်များ | အဆိုပြုသူ (အမျိုးသားများ/ အမျိုးသမီးများ/အမျိုးသား+ အမျိုးသမီး) | အရန်းကဏ္ဍ |
|------|--|---|-----------|
| ၁    |  |   |           |
| ၂    |  |   |           |
| ၃    |  |   |           |
| ၄    |  |   |           |
| ၅    |  |   |           |

ခေါင်းစောင်၊ ကျေးရွာစီမံကိန်းအထောက်အကူပြုကော်မတီမှ အတည်ပြုသည်။

အမည်     လက်မှတ်     နေ့စွဲ