

ပြည်ထောင်စုသမ္မတ မြန်မာနိုင်ငံတော် အစိုးရ  
စိုက်ပျိုးရေး၊ မွေးမြူရေး နှင့် ဆည်မြောင်းဝန်ကြီးဌာန  
ကျေးလက်ဒေသဖွံ့ဖြိုးတိုးတက်ရေးဦးစီးဌာန  
ဖားဆောင်း၊ ဘောလခဲ၊ မယ်စွဲမြို့နယ်၊ ကယားပြည်နယ်



လူထုဗဟိုပြုစီမံကိန်း

National Community Driven Development Project

(NCDDP)

နမ့်မန်းကျေးရွာ၊ နမ့်မန်းကျေးရွာအုပ်စု၊ မယ်စွဲမြို့နယ်



ကျေးရွာဖွံ့ဖြိုးရေးအစီအစဉ် (၂၀၁၆ - ၂၀၁၇)

Village Development Plan (VDP)

## မာတိကာ

၁။ မိတ်ဆက်ခြင်း

၂။ မယ်စဲ့ မြို့နယ်မြေပုံ

၃။ နမ့်မန်းကျေးရွာမြေပုံ

၄။ ကျေးရွာအုပ်စုတွင်ပါဝင်သော ကျေးရွာစာရင်းများ

၅။ ကျေးရွာအခြေခံအချက်အလက်များ (ကျေးရွာသမိုင်းကြောင်း)

၆။ လူထုပူးပေါင်းပါဝင်သော လူမှုဆန်းစစ်ခြင်းနှင့်အကဲဖြတ်ခြင်းလုပ်ငန်းစဉ်  
(PSA/PRA)အကျဉ်းချုပ်ဇယား

၇။ ကျေးရွာဖွံ့ဖြိုးရေးအစီအစဉ်အတွက် အသုံးပြုခဲ့သော PRA tools များနှင့် တစ်ခုချင်းစီအတွက်  
သုံးသပ်ချက်များ

၈။ ကော်မတီဝင်များ ရွေးချယ်ခြင်းနှင့် ကျေးရွာဖွံ့ဖြိုးရေးအစီအစဉ် ဆောင်ရွက်မှုမှတ်တမ်းခါတ်ပုံများ

၉။ ကျေးရွာအချက်အလက် (ပုံစံ-၁)

၁၀။ စီမံကိန်းစက်ဝန်း အချိန်ဇယား (ပုံစံ-၂)

၁၁။ ကျေးရွာဖွံ့ဖြိုးရေးဦးစားပေးအစီအစဉ် (ပုံစံ-၃)

၁၂။ ကျေးရွာဖွံ့ဖြိုးရေးစီမံကိန်းလုပ်ငန်းခွဲရွေးချယ်ခြင်းပုံစံ (ပုံစံ-၄)

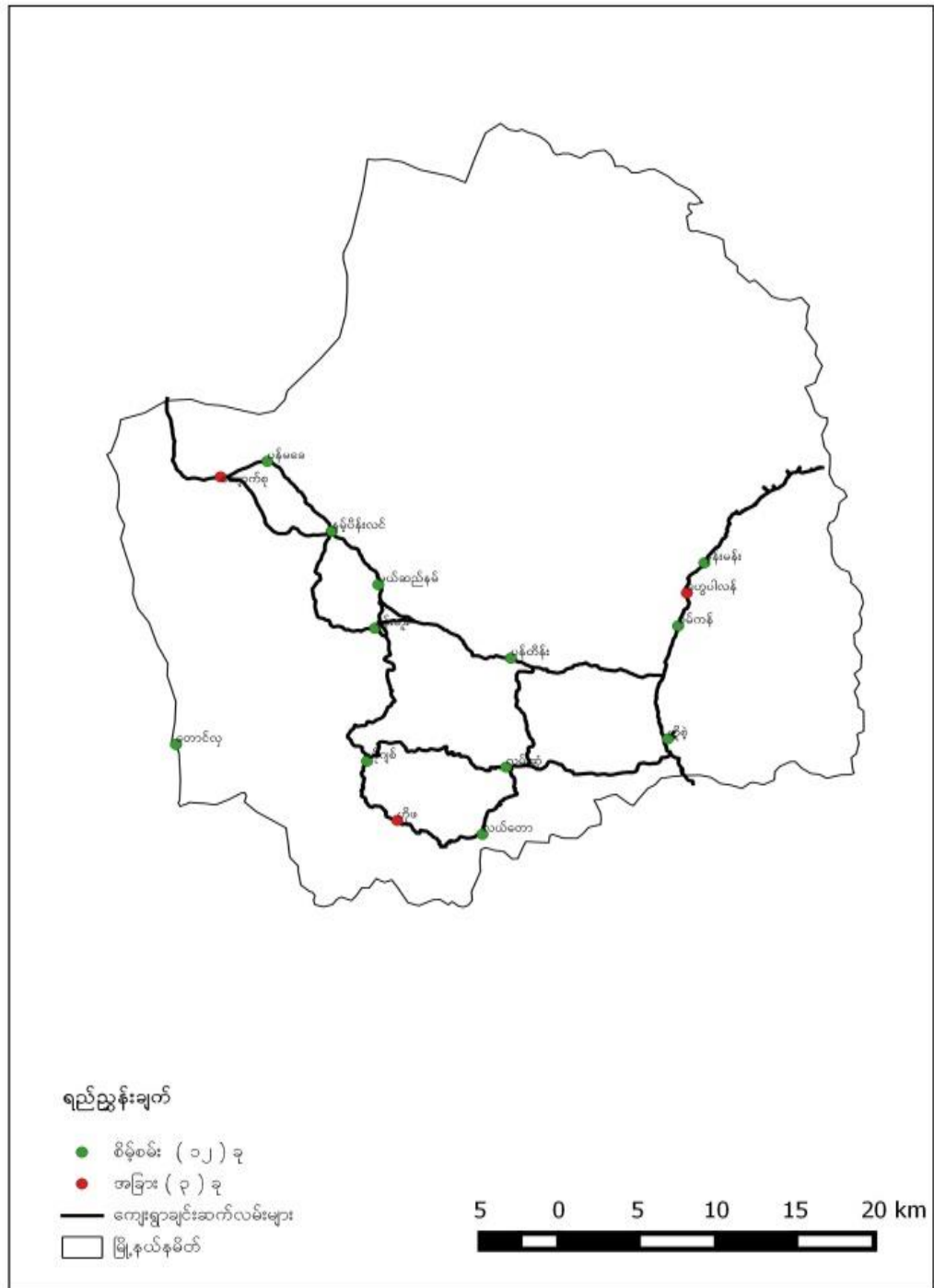
၁၃။ အစည်းအဝေးမှတ်တမ်းများ (ပုံစံ-၁၂)

၁၄။ ကဏ္ဍအလိုက်ဦးစားပေးဖွံ့ဖြိုးရေးလုပ်ငန်းစဉ်များ

၁၅။ ကျေးဇူးတင်လွှာ

# ၁။ မယ်စွဲ မြို့နယ်မြေပုံ

မယ်စွဲမြို့နယ်ကျေးလက်ဒေသဖွံ့ဖြိုးတိုးတက်ရေးဦးစီးဌာန  
ကျေးလက်ရေးပေးရေးအခြေပြမြေပုံ



၂။ နမ့်မန်း ကျေးရွာမြေပုံ



၃။ ကျေးရွာအုပ်စုတွင်ပါဝင်သော ကျေးရွာစာရင်းများ

စဉ်	ကျေးရွာအမည်	အိမ်ထောင်စုအရေအတွက်	လူဦးရေစာရင်း		
			က	မ	ပေါင်း
၁	နမ့်မန်း	၁၃၃	၂၅၂	၂၆၄	၅၁၆
၂	ဟွေပါလန်	၈	၁၂	၁၆	၂၈
	စုစုပေါင်း	၁၄၁	၂၆၄	၂၈၀	၅၄၄

**၄။ ကျေးရွာအခြေခံအချက်အလက်များ (ကျေးရွာသမိုင်းကြောင်း)**

နမ့်မန်းကျေးရွာသည် ကယားပြည်နယ်၊ ဘောလခဲခရိုင်၊ မယ်စွဲ မြို့နယ်၊ နမ့်မန်း ကျေးရွာအုပ်စုတွင် တည်ရှိသည်။ နမ့်မန်းကျေးရွာသည် မယ်စွဲမြို့၏တောင်ဘက် မယ်စွဲ၊ ထိုင်းလမ်းမအပေါ် (၆)မိုင် အကွာနှင့်ထိုင်းမြန်မာနယ်စပ် မှတ်တိုင်(၁၃)အနီးရှိ နယ်စပ်ကျေးရွာတစ်ရွာဖြစ်ပါသည်။ ယင်းကျေးရွာတွင် ရှမ်းလူမျိုးများသာ နေထိုင်ပြီး ဗုဒ္ဓဘာသာအားယုံကြည်ကိုးကွယ်ကြပါသည်။ လူဦးရေအားဖြင့် ကျား(၂၅၂)ဦး၊ မ(၂၆၄)ဦး၊ စုစုပေါင်း (၅၁၆)ဦးခန့် နေထိုင်ကြပါသည်။ ပြည်သူလူထု၏ အဓိကအသက်မွေး ဝမ်းကျောင်း လုပ်ငန်းများမှာ လယ်ယာ လုပ်ငန်း၊ စိုက်ပျိုးရေးလုပ်ငန်း၊ နှင့် မွေးမြူရေးလုပ်ငန်းများဖြစ်ပါသည်။

**၅။ လူထုပူးပေါင်းပါဝင်သော လူမှုဆန်းစစ်ခြင်းနှင့်အကဲဖြတ်ခြင်းလုပ်ငန်းစဉ် (PSA/PRA) အကျဉ်းချုပ်ဇယား**

စဉ်	အကြောင်းအရာ	ရက်စွဲ	ဦးတည်အုပ်စု	တက်ရောက်သူ			အဓိကဆွေးနွေးချက်များ
				က	မ	ပေါင်း	
၁	လူမှုရေးအရင်းအမြစ်ပြုမြေပုံ	၃၁.၁.၁၇	အမျိုးသမီး၊ အမျိုးသား၊ စေတနာ့ဝန်ထမ်း၊ဝန်ထမ်း	၃	၆	၉	ကျေးရွာအတွင်းရှိအရင်းအမြစ်များတွင် ခန်းမဆောင်၊ ကျေးရွာဘောလုံးကွင်းမရှိခြင်း၊ ကျေးရွာပတ်ဝန်းကျင်မှအရင်းအမြစ်များရှားပါးလာခြင်း၊ လယ်ယာစိုက်ပျိုးရေး သာမီခိုလုပ်ကိုင်နေခြင်း။
၂	ဥစ္စာနေကြွယ်ဝမှုအဆင့်သတ်မှတ်ခြင်း	၃၁.၁.၁၇	အမျိုးသမီး၊ အမျိုးသား၊ ဝန်ထမ်း	၃	၁၀	၁၃	ကျေးရွာအတွင်းရှိမိသားစုများ၏ ပိုင်ဆိုင်မှုစံနှုန်းများသတ်မှတ်ကာစံနှုန်းအပေါ်အခြေခံပြီးလူနေမှုအဆင့်အတန်းများသတ်မှတ်ခြင်း။
၃	ကျား-မရေးရာကဏ္ဍ # ၁ ပိုင်ဆိုင်မှု သုံးသပ်ခြင်း	၃၁.၁.၁၇	အမျိုးသမီး၊ အမျိုးသား၊ ဝန်ထမ်း	၃	၁၀	၁၃	ကျေးရွာနယ်နိမိတ်အတွင်းရှိ သဘာဝ အရင်းအမြစ်များအပေါ် အမျိုးသမီးများ နှင့်အမျိုးသားများ၏ သုံးစွဲမှုနှင့် ထိန်းချုပ်မှုများအားဖော်ထုတ်ခြင်း
၄	ကျား-မရေးရာကဏ္ဍ # ၂ (ပင့်ကူအိမ်)	၃၁.၁.၁၇	အမျိုးသမီး၊ အမျိုးသား၊ စေတနာ့ဝန်ထမ်း၊ဝန်ထမ်း	၄	၁၃	၁၇	အမျိုးသား၊ အမျိုးသမီးများ၏ ရရှိသောအခွင့်အရေးများအား နှိုင်းယှဉ်ပြီးမှတ်တမ်းတင်ခြင်း။
၅	ရာသီခွင်ပြပြက္ခဒိန်	၃၁.၁.၁၇	အမျိုးသမီး၊ အမျိုးသား၊ ဝန်ထမ်း	၃	၁၀	၁၃	ကျေးရွာအတွင်းရှိမိသားစုများ၏ ရာသီအလိုက်ဆောင်ရွက်သောလုပ်ငန်းများ၊ ပွဲလန်းသဘင်များ၊ ရိုးရာဓလေ့များ၊ နှင့် အားလပ်မည့် ရာသီများ အားဖော်ထုတ်ခြင်း။
၆	အဖွဲ့အစည်းများချိတ်ဆက်မှုပြ ဗင်းပုံစံ	၃၁.၁.၁၇	အမျိုးသမီး၊ အမျိုးသား၊ ဝန်ထမ်း	၃	၁၀	၁၅	ကျေးရွာအတွင်းနှင့်ပြင်ပရှိအဖွဲ့အစည်းများ၏ ချိတ်ဆက်မှု၊ ပူးပေါင်းဆောင်ရွက်မှုများ နှင့် အကျိုးဆက်များအားဖော်ထုတ်ခြင်း။

၆။ ကျေးရွာဖွံ့ဖြိုးရေးအစီအစဉ်အတွက် အသုံးပြုခဲ့သော PRA tools များနှင့် တစ်ခုချင်းစီအတွက် သုံးသပ်ချက်များ

(က) လူမှုရေးနှင့်အရင်းအမြစ်ပြင်ပ



နမ့်မန်းကျေးရွာသည် ကယားပြည်နယ်၊ မယ်စွဲမြို့နယ်တွင် တည်ရှိပြီး ထိုင်း-မြန်မာနယ်စပ်ကျေးရွာ တစ်ရွာဖြစ်ပါသည်။ နမ့်မန်းကျေးရွာသည် တောင်မြောက်သွယ်တန်းလျှက်ရှိပြီး ဧရိယာအကျယ်အဝန်းမှာ ၂၃၆.၀၆ဧကရှိပါသည်။ အိမ်ထောင်စုမှာ (၁၃၃)ဦးရှိပြီး အမျိုးသားဦးရေ (၂၅၂) ဦး၊ အမျိုးသမီးဦးရေ(၂၆၄)ဦး စုစုပေါင်းလူဦးရေ (၅၁၆)ဦး ရှိပြီး နမ့်မန်းကျေးရွာတွင် အစဉ်အဆက် ရှမ်းလူမျိုးများ နေထိုင်ကာ ဗုဒ္ဓဘာသာ ကို သက်ဝင်ယုံကြည် ကြပါသည်။ နမ့်မန်းကျေးရွာ၏ တောင်ဖက် တစ်မိုင်ခွဲအကွာတွင် ဟေ့ပါလန်ကျေးရွာ ရှိပါသည်။ ဟေ့ပါလန်ကျေးရွာသည် အိမ်ခြေ(၈)အိမ်ရှိပြီး ကယား၊ ရှမ်း၊ ကယော လူမျိုးများ နေထိုင်ကြပါသည်။ နယ်စပ်ဒေသကျေးရွာ ဖြစ်သည့် အတွက် ကျန်းမာရေး နှင့် ပညာရေးတွင် ဖွံ့ဖြိုးမှု နောက်ကျနေပါသည်။

ကျေးရွာ၏ ပတ်လည်တွင် တောင်တန်းများနှင့် အနောက်ဘက်တောင်ခြေတွင် လယ်ခင်းများ ရှိပါသည်။ နမ့်မန်းကျေးရွာ ပတ်ဝန်းကျင်တောင်တန်းပေါ်တွင်ကျေးရွာပိုင်သဘာဝအရင်းအမြစ်ဖြစ်သော သစ်မာများ၊ ကျောက်များ၊ အင်တွဲများ ရှိပါသည်။သို့သော်လွန်ခဲ့သော(၅)နှစ်နှင့်ယှဉ်လျှင်သစ်မာ အင်တွဲ နှင့်ရေများသည် လျော့နည်းလာ သည့်အပြင် နမ့်မန်းကျေးရွာသူ/သားများသည် လယ်ယာစိုက်ပျိုးရေး နှင့် မွေးမြူရေး ကိုသာအမှီပြု လုပ်ကိုင်စားသောက်ကြပါသည်။

အဓိကလမ်းပန်းဆက်သွယ်ရေးအနေဖြင့် မယ်စွဲ -ဘီဘီ-၁၃လမ်းမကြီးအားအသုံးပြုကြပါသည်။ ရွာတွင်းလမ်းအဖြစ်ကျောက်ချောလမ်း(၂)လမ်းရှိပြီးကျန်လမ်းကြားများမှာမြေသားလမ်းများဖြစ်သည်။ရွာအဝင်အထွက်နှင့်ရွာအလယ်တွင်အုတ်တံတား၊သစ်တံတားစုစုပေါင်း(၄)စင်းရှိပါသည်။ရွာလယ်တွင်အနောက်မှအရှေ့သို့တောင်ကျချောင်းတစ်ချောင်းဖြတ်ဆင်းသဖြင့် မိုးရာသီတွင်ကမ်းပါး ရေတိုက်စားမှု ပြဿနာအား နှစ်တိုင်းကြုံတွေ့နေရပါသည်။

ကျေးရွာအများပိုင် အဆောက်အဦများမှာ မူလွန်ကျောင်း၊ ဓမ္မာရုံ၊ ကျောင်းဘောလုံးကွင်း ၊ ဘုန်းကြီးကျောင်း ၊ ဆေးပေးခန်း ၊စာကြည့်တိုက် နှင့် ရေလှောင်ကန်များ ဖြစ်ပါသည်။ ကျေးရွာပိုင် ရေလှောင်ကန်ရှိသော်လည်း နွေရာသီတွင် သောက်သုံးရေ မလုံလောက်ပေ။ ဆေးပေး ခန်းရှိသော်လည်း ဆေးဝါးများ လုံလောက်မှုမရှိသောကြောင့် မယ်စွဲ၊ လွိုင်ကော် ဆေးရုံ၊ ဆေးခန်းသို့ သွားရောက်ကုသခံယူ ရပါသည်။ ကျေးရွာပိုင် ဘောလုံးကွင်းမရှိသောကြောင့် ကျေးရွာလူငယ်များ အားကစား မလုပ်ရပါ။

(ခ) ဥစ္စာနေကြွယ်ဝမှု အဆင့်သုံးသပ်ခြင်း

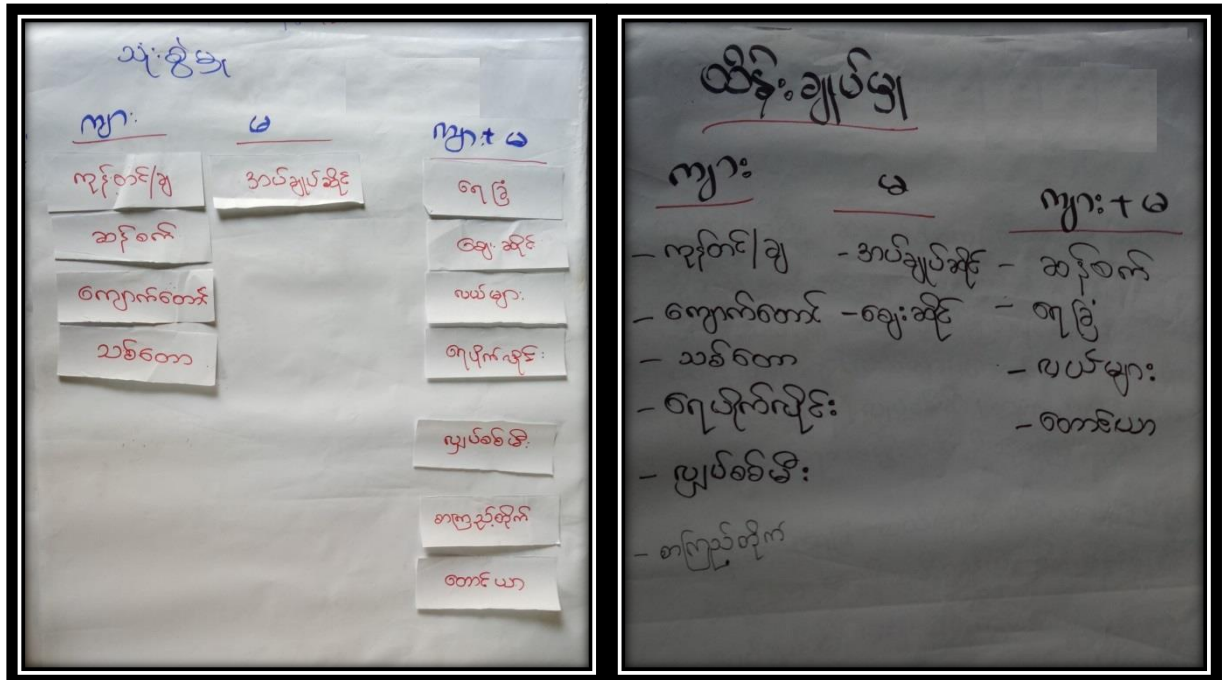
**ဥစ္စာနေကြွယ်ဝမှုဇယား** 1-2-2017

အမျိုးအစား	သတ်မှတ်ချက်	အိမ်ထောင်စု အရေအတွက်	ရာခိုင်နှုန်း
ပြည့်စုံချမ်းသာ	တိုက်အိမ်၊ ကား၊ ခြံ၊ လယ်ယာ၊ ငွေကျေးဇော်စုံ	၁၂ စု	၈၉.၇၆%
ပြည့်စုံ	ငွေ၊ ခြံ၊ လယ်၊ ပျဉ်၊ လိုက်၊ ဆိုင်ကယ်	၄၀ စု	၂၅.၅၂%
စာသင့်စာကင့် ပြည့်စုံ	ခြံ၊ လယ်၊ ပျဉ်ထောင်ကိမ်၊ ပညာရေးပံ့ပိုးနိုင်	၃၈ စု	၂၀.၈၉%
မပြည့်စုံ	ထင်္ဂုအိမ်၊ ပညာရေးချို့တဲ့၊ စီးပွားရေးချို့တဲ့	၃၃ စု	၂၆.၈၃%

ဥစ္စာနေကြွယ်ဝမှု သုံးသပ်ရာတွင် နမ့်မန်းနှင့် ဟေ့ပါလန်ကျေးရွာသည် ပြည့်စုံချမ်းသာအဆင့်၊ ပြည့်စုံအဆင့်၊ အသင့်အတင့်ပြည့်စုံအဆင့် နှင့် မပြည့်စုံ အဆင့် ဟူ၍ အဆင့်(၄)ဆင့် ရှိပါသည်။ နမ့်မန်းကျေးရွာသည် ပြည့်စုံချမ်းသာအဆင့်(၁၂)အိမ် ရှိပါသည်။ ပြည့်စုံချမ်းသာအဆင့်တွင် တိုက်၊ ကား၊ ငွေ ၊ ခြံလယ်ယာများ ဖြစ် အပြည့်အစုံရှိခြင်း ၊ ပြည့်စုံအဆင့်တွင်(၄၀)အိမ်ရှိပြီး ငွေ ၊ ခြံ၊ လယ်၊ အောက်အုပ်အပေါ်ပျဉ်၊ ဆိုင်ကယ်ရှိခြင်း ၊ အသင့်အတင့် ပြည့်စုံအဆင့်တွင် (၃၈) အိမ်ရှိပြီး ခြံ၊ လယ်၊ ပျဉ်ထောင်အိမ်၊ ပညာရေးပံ့ပိုးပေးနိုင်ခြင်း နှင့် မပြည့်စုံ အဆင့်တွင်(၃၃) အိမ်ရှိပြီး၊ ပညာရေးမထောက်ပံ့ပေးနိုင်၊ စီးပွားရေးအဆင်မပြေခြင်းဟူ၍ သတ်မှတ်ကြပါသည်။ နမ့်မန်းကျေးရွာနေထိုင်သူများသည် အရင်းအနှီးမရှိခြင်း၊ လယ်ယာမြေပိုင်ဆိုင်မှုမရှိ ခြင်း၊ ပညာရေးလူမှုရေး၊ ဗဟုသုတ၊ ဆက်ဆံရေး နည်းပါးခြင်း၊ ငွေကြေးမလုံလောက်ခြင်း၊ နေ့စဉ် အလုပ်အကိုင် ပုံမှန်မရှိ၍ ပုံမှန်ဝင်ငွေမရှိခြင်း အလုပ်အကိုင်အခွင့်အလမ်း မရှိခြင်းနှင့် ဒေသထွက်ကုန်အတွက် ဈေးကွက်မရှိခြင်း တို့ကြောင့် မပြည့်စုံရခြင်း ဖြစ်သည်။



(ဂ)ကျား-မရေးရာ ကဏ္ဍ # ၁ (ပိုင်ဆိုင်မှု သုံးသပ်ခြင်း)



နမ့်မန်းကျေးရွာနေထိုင်သူများသည် အရင်းအမြစ်သုံးစွဲရာတွင် ခက်ခဲကြမ်းတမ်းစွာ ထုတ်ယူရသော အရင်းအမြစ်များအား အမျိုးသား များပိုမိုသုံးစွဲပြီး အိမ်တွင်း အရင်းအမြစ်များအား အမျိုးသမီးများ ပိုမိုသုံးစွဲ ကြပါသည်။ ရေခြံ၊ ဈေးဆိုင်၊ လယ်များ၊ ရေပိုက်လိုင်း၊ လျှပ်စစ်မီး၊ စာကြည့်တိုက်နှင့် တောင်ယာများသည် အမျိုးသားနှင့် အမျိုးသမီးများ တန်းတူအသုံးပြုကြပါသည်။

အရင်းအမြစ်ထိန်းချုပ်ရာတွင် ကုန်တင်/ချ ၊ ကျောက်တောင်၊ သစ်တော၊ ရေပိုက်လိုင်း၊ လျှပ်စစ်မီး၊ နှင့် စာကြည့်တိုက်များအား အမျိုးသားများမှ ထိန်းချုပ်ထားပြီး၊ အိမ်တွင်းမှဖြစ်သော အပ်ချုပ်ဆိုင်းများ နှင့် ဈေးဆိုင်များအား အမျိုးသမီးများမှ ထိန်းချုပ်ထားပါသည်။ ဆန်စက်၊ ရေခြံ၊ လယ်များ နှင့် တောင်ယာများအား အမျိုးသားရော အမျိုးသမီးပါ တိုင်ပင်ညစ်နိုင်းထိန်းချုပ်ခဲ့ပါသည်။

ထို့ကြောင့် အရင်းအမြစ်ထိန်းချုပ်မှုတွင် အမျိုးသားများသာ ပိုများပြီး အိမ်တွင်းမှ အရင်းအမြစ်များ တွင်သာ အမျိုးသမီးများ ထိန်းချုပ်ခဲ့ရပါသည်။ အမျိုးသားနှင့် အမျိုးသမီးတို့၏ သုံးစွဲမှု၊ ထိန်းချုပ်မှု ကွာခြားခြင်း မှာ အမျိုးသမီးများသည် အမျိုးသားများလောက် လုပ်ကိုင်နိုင်စွမ်း မရှိခြင်း၊ ဦးဆောင်နိုင်စွမ်းမရှိခြင်း၊ အမျိုးသားများအား အိမ်ဦးနတ်အဖြစ် အသိအမှတ်ပြုခြင်း၊ အိမ်ထောင်ဦးစီးဖြစ်ခြင်း ဟူသော ရှေးအယူစွဲလမ်းမှုကြောင့် ဖြစ်ပါသည်။



(င)ရာသီခွင်ပြဇယား


Hand-drawn seasonal calendar for 2017 (၂၀၁၇) with Burmese text and various weather icons. The calendar is organized into columns representing months and rows representing different weather-related categories. The categories include: စိုက်ပျိုးရေး (Agriculture), ရာသီဥတု (Weather), ကျွန်းမာရေ (Islands/Sea), ဝင်ငွေ/ထွက်ငွေ (Income/Expense), အလုပ်ချိန် (Working hours), ခြောက်ကျင်းဝ (Drying/Drainage), လမ်းယာသွားမှု (Travel), မောက်ယိုးရေ (Mortar/Water), သဘာဝအကျိုး (Natural benefits), အစားအသုံး (Consumption), and ရွှေ့ပြောင်းယူသွား (Migration). The calendar uses various symbols like sun, clouds, rain, and people to represent different weather conditions and activities. A legend at the bottom explains the symbols used.

နမ့်မန်း ကျေးရွာနေထိုင် သူများသည် စိုက်ပျိုးရေးလုပ်ငန်းအား အဓိက အသက်မွေးဝမ်းကြောင်း လုပ်ငန်း အဖြစ်လုပ်ကိုင်နေရသောကြောင့် တစ်ဆယ့်နှစ်ရာသီလုံး အလုပ်လုပ်နေရပါသည်။ စိုက်ပျိုးရေးအား လယ် နှင့်ယာ နှစ်ခုစလုံးတွင် လုပ်ကိုင်ရပြီး စပါး၊ ကြက်သွန်၊ ပဲပုတ် နှင့်နှမ်းများအား စိုက်ပျိုး ကြပါသည်။ တန်ခူးလမှ နတ်တော်လအထိ လူတန်းစားမရွေး အလုပ်များပြီး ပြာသို၊ တပို့တွဲ နှင့်တပေါင်းလ သုံးလသာ အလုပ်အနည်းငယ် ပါးလာပါသည်။ လုပ်ငန်းများ တစ်နှစ်ပတ်လုံးနီးပါး အလုပ်လုပ်သော်လည်း ဝင်ငွေများသောလမှာ ကြက်သွန်ရောင်းရသော တန်ခူးလနှင့် နှမ်းရောင်းရသော တော်သလင်း၊ သတင်း ကျွတ်လ တွင်သာ ဝင်ငွေ ရှိခဲ့ပါသည်။ တစ်နှစ်လျှင် ပျမ်းမျှ အားဖြင့် ဝင်ငွေ (၁၅)သိန်း နှင့် သိန်း (၂၀)ဝန်းကျင်တွင်သာရရှိပြီး ထွက်ငွေတွင်မူ အနည်းအများသာ ကွာခြားပြီးတစ်ဆယ့်နှစ်ရာသီလုံးရှိသော ကြောင့် လုံလောက်မှုမရှိခဲ့ပါ။ ဆန်စပါးကိုမူ စားသုံးရန် လုံလောက် ရုံသာစိုက်ပျိုးကြသည်။

နမ့်မန်းကျေးရွာရှိ မိသားစုများသည် ဗုဒ္ဓဘာသာကိုးကွယ်သက်ဝင်သူများ ဖြစ် သည့်အားလျော်စွာ ဗုဒ္ဓဘာသာရိုးရာပွဲတော်များအား တန်ခူး၊ကဆုန် ၊ တော်သီလင်း၊ သီတင်းကျွတ် ၊တန်ဆောင်တိုင် ၊နတ်တော် နှင့် တပို့တွဲတို့တွင် ကျင်းပ ပြုလုပ်ကြသည်။

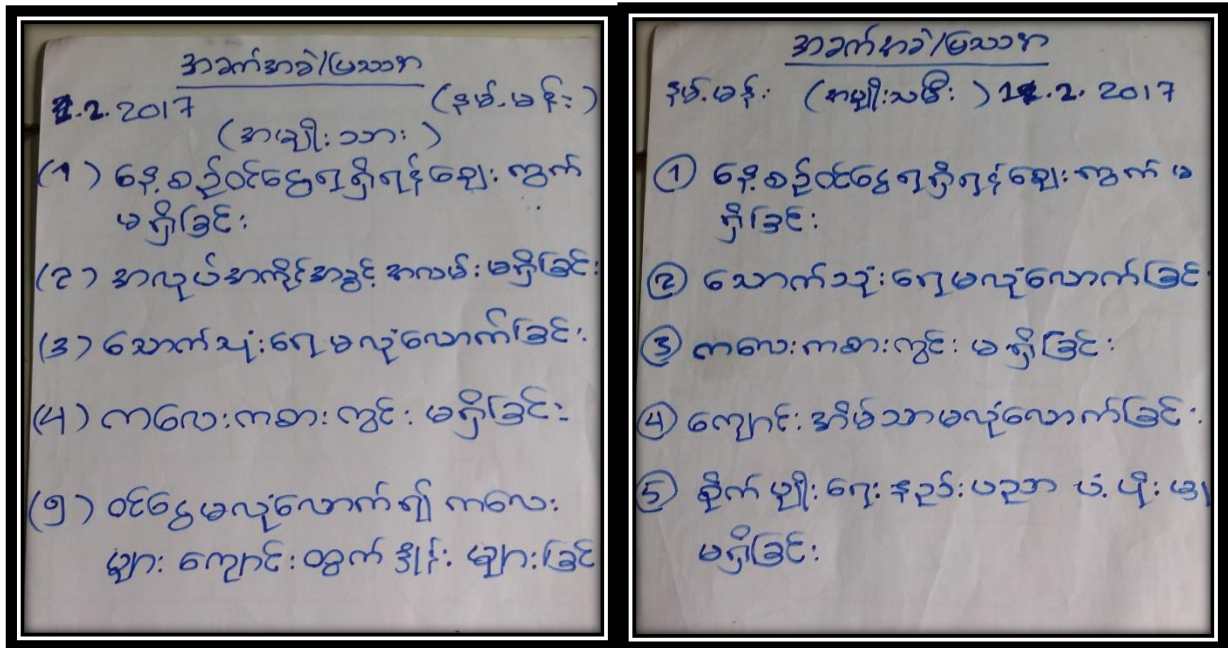
ရာသီဥတုအနေဖြင့် နမ့်မန်းကျေးရွာသည် (၃)လသာပူပြီး၊ (၅)လအထိမိုးရွာကာ၊ (၄)လ သည် ဆောင်းရာသီဖြစ်ပါသည်။ ရွာကြားရှိလမ်းများသည် နွေရာသီတွင် ဖုံးများထကာ မိုးရာသီတွင် ရွာလယ်ချောင်း မှတောင်ကျရေ ကြီးသောကြောင့် ရေတိုက်စားသည့်ဘေးနှင့် ကြုံတွေ့နေရပါသည်။ သောက်သုံးရေအားဖြင့် တပေါင်းလ၊ တန်ခူးလ နှင့်ကဆုန်လတွင် ခန်းခြောက်လာ၍ လုံလောက်မှု မရှိသောကြောင့် မြေတာသုံး နေရပါသည်။

(စ) အဖွဲ့အစည်းဆိုင်ရာအကဲဖြတ်ချက်နှင့် ဗင်းကားချပ်



နမ့်မန်း ကျေးရွာတွင် ကျေးရွာအတွင်း ဖွဲ့စည်းထားသော အဖွဲ့အစည်းပေါင်း (၅)ဖွဲ့ရှိပြီး ပြင်ပမှ လာသော အဖွဲ့အစည်းပေါင်း (၅)ဖွဲ့ရှိပါသည်။ ကျေးရွာတွင် ဖွဲ့စည်းထားသော အဖွဲ့မှာ ဘာသာရေး (ဂေါ်ပကအဖွဲ့)၊ အုပ်ချုပ်ရေး၊ လူငယ်အဖွဲ့၊ ကျန်းမာရေးကော်မတီနှင့် အမျိုးသမီးအဖွဲ့များဖြစ်ပြီး မြစ်မ်းရောင်၊ PACT Myanmar ၊ Save the Children ၊ KNSY အဖွဲ့များသည် ပြင်ပမှ လာ၍ ကျေးရွာဖွံ့ဖြိုးရေးလုပ်ငန်း များအား ကူညီလုပ်ကိုင်ပေးသော အဖွဲ့များဖြစ်သည်။ ကျေးရွာရှိလူမှုရေးလုပ်ငန်းများအား လူငယ်အဖွဲ့မှ အဓိကဦးဆောင်လုပ်ရှားခဲ့ပြီး ဘာသာရေးတွင် ကျေးရွာမှ ဖွဲ့စည်းထားသော အဖွဲ့များအားလုံး ပူးပေါင်းဆောင်ရွက်ခဲ့ကြပါသည်။ ကျေးရွာမှ ဖွဲ့စည်းထားသော အဖွဲ့အစည်းများအနက် အုပ်ချုပ်ရေးအဖွဲ့နှင့် ဘာသာရေး(ဂေါ်ပက)အဖွဲ့တို့သည် အမျိုးသမီးများ ပါဝင်မှုမရှိပဲ ကျန်အဖွဲ့တွင် အမျိုးသမီးများ ပါဝင်ဆောင်ရွက်ခဲ့ပါသည်။ ပြင်ပမှလာသော အဖွဲ့အစည်းတွင် ဖွံ့ဖြိုးရေးလုပ်ငန်းနှင့် စီးပွားရေးလုပ်ငန်းများအား လာရောက်ပြုလုပ်ပေးပြီး အုပ်ချုပ်ရေးအဖွဲ့မှတစ်ဆင့် ချိတ်ဆက် ဝင်ရောက်ခဲ့ပါသည်။ ကျေးရွာအဖွဲ့တွင် အုပ်ချုပ်ရေးအဖွဲ့သည် ကျေးရွာလူထုအား အလွမ်းမိုးဆုံးဖြစ်ပြီး ပြင်ပအဖွဲ့အစည်းအနေဖြင့် မြစ်မ်းရောင်အဖွဲ့သည် ကျေးရွာ၏ ဖွံ့ဖြိုးတိုးတက်ရေးတွင် ပံ့ပိုးမှုအများဆုံး ပေးသော အဖွဲ့ဖြစ်ပါသည်။ နယ်စပ် ဒေသဖွံ့ဖြိုး တိုးတက်ရေး အဖွဲ့နှင့် ကျေးရွာအုပ်ချုပ် ရေးမှူးသည် ကျေးရွာနှင့် ချိတ်ဆက်မှု အရှိဆုံးဖြစ်သည်။

(ဆ) အခက်အခဲများနှင့်ပြဿနာများ

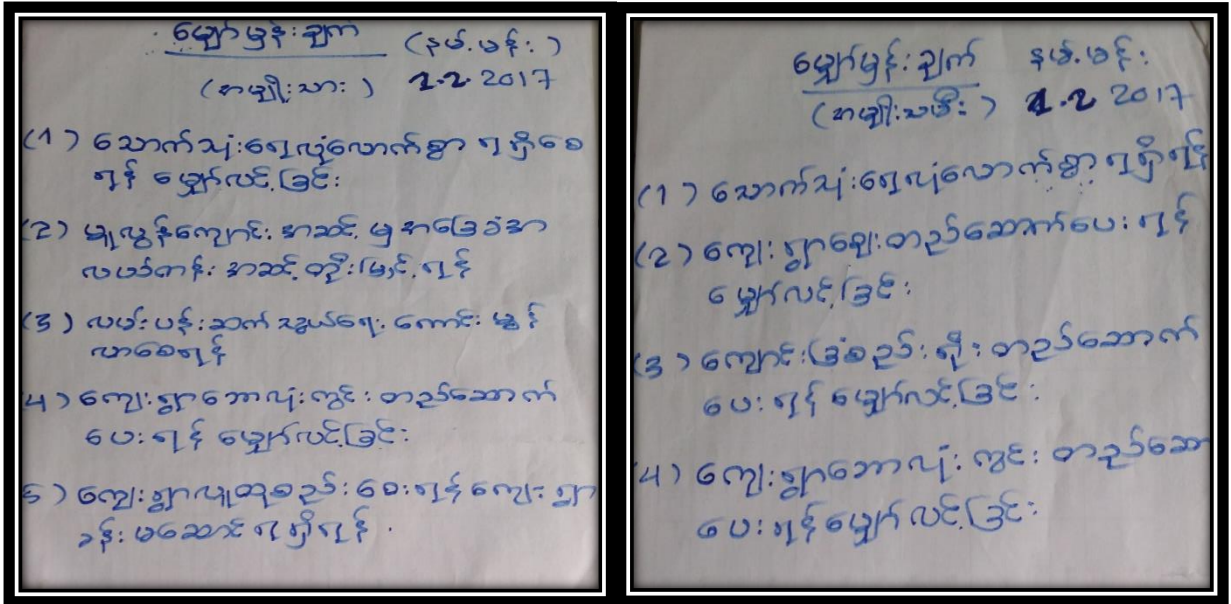


နမ့်မန်းကျေးရွာသည် နယ်စပ်ကျေးရွာဖြစ်သောကြောင့် ပညာရေးတွင် လက်လမ်းမမှီပဲ နောက်ကျ ခဲ့ရပါသည်။ မြို့နှင့် အလှမ်းဝေးသောကြောင့် အလုပ်အကိုင် အခွင့်အလမ်းတွင်လည်း နောက်ကျ ခဲ့ရပါသည်။ အလုပ်အကိုင် အခွင့်အလမ်းနည်းပါးသောကြောင့် စားဝတ်နေရေးတွင် အခက်အခဲနှင့် ကြုံတွေ့နေရပါသည်။ စားဝတ်နေရေး အဆင်မပြေမှုကြောင့် ကလေးများ၏ ပညာရေး အပြင်၊ ကျန်းမာရေးပြဿနာများနှင့် ကြုံတွေ့လာလျှင် မထောက်ပံ့နိုင်ပဲ လစ်လျူရှုခဲ့ရပါသည်။ ဝင်ငွေနည်းပါးသောကြောင့် ကျန်းမာရေးနှင့် ပညာရေးတွင် လှည့်မကြည့်နိုင်ပဲ နောက်ကျနေရပါသည်။ သောက်သုံးရေအတွက် မိုးရာသီတွင် လုံလောက်မှု ရှိသော်လည်း နွေရာသီတွင်လုံလောက်မှုမရှိပါ။

မြို့နှင့်ဝေးသောကြောင့် ဖျားနာလာလျှင် မယ်စွဲမြို့ပေါ်သို့ ဆေးဝါးကုသမှုခံယူရန် လက်လှမ်းမမီနိုင်ပါ။ ထို့အပြင် မိုးရာသီတွင် ရွာအနီးရှိ ကမ်းပါးပြိုကျခြင်းကြောင့် အသက်အန္တရာယ် ထိပါးနိုင် သည့်အတွက် အမျိုးသမီးများ၊ သက်ကြီးရွယ်အိုများနှင့် ကလေးများအတွက် လုံခြုံမှု နည်းပါးပါသည်။

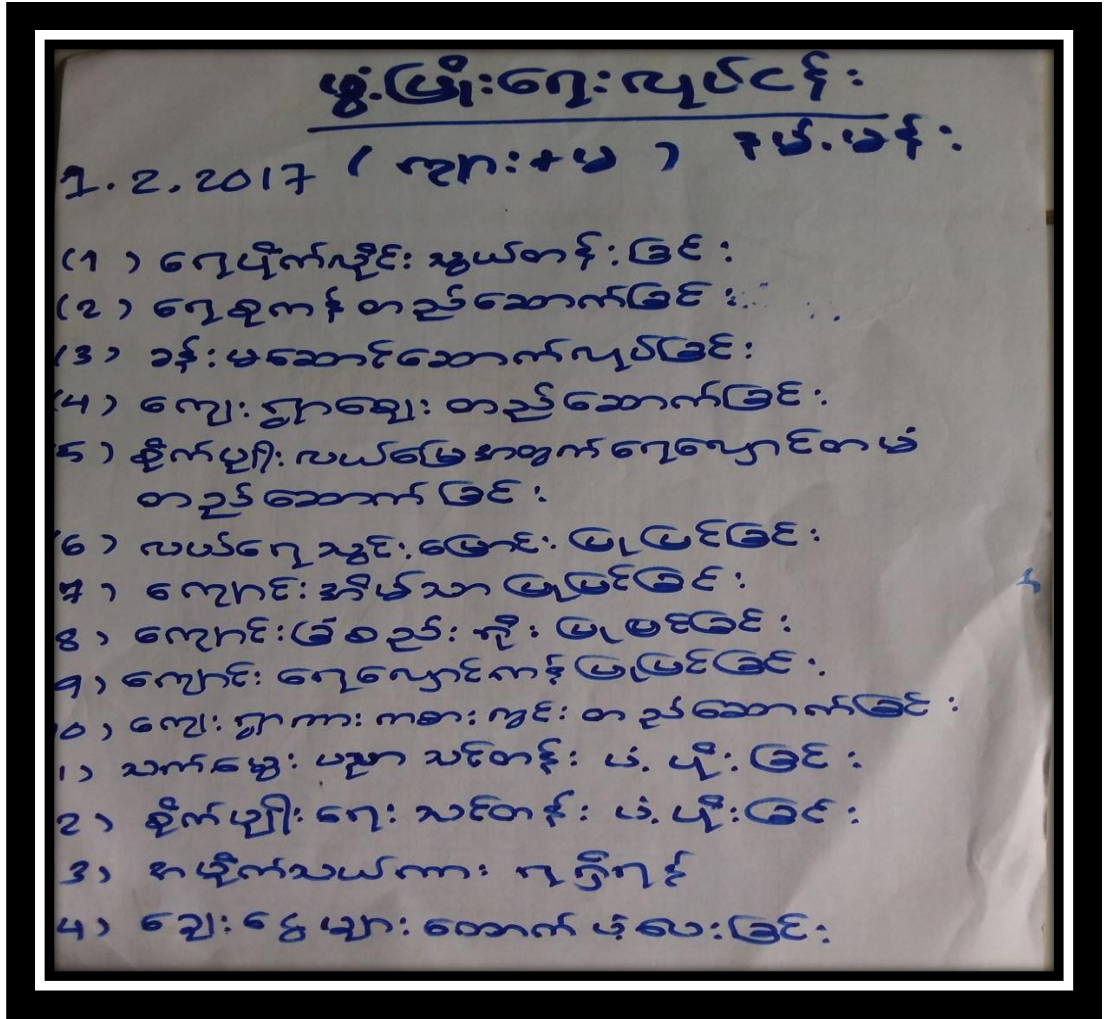
အထူးသဖြင့် မယ်စွဲမြို့ပေါ်သို့ ရာသီမရွေးသွားနိုင်မည့် ကုန်းလမ်းကြောင်း (ကတ္တရာလမ်း) ရှိသော်လည်း တွင်းလမ်းအနေဖြင့် မြေသားလမ်းဖြစ်သောကြောင့် ရွာတွင်းသွားလာရာတွင် နွေရာသီ၌ ဖုန်ထခြင်း၊ မိုးရာသီ၌ ဗွက်ထူခြင်းနှင့် ကြုံတွေ့နေရပါသည်။

(၉) မျှော်မှန်းချက်



နမ့်မန်းကျေးရွာတွင် ရာသီဥတုမရွေး သောက်သုံးရေ လုံလောက်စွာ ရရှိနိုင်ရန် မျှော်မှန်းပါသည်။ ကျေးရွာမှ မယ်စွဲမြို့ထိ ဈေးသွားဝယ်ရသောကြောင့် ကျေးရွာတွင် ကျေးရွာပိုင်ဈေးများရှိလာရန် မျှော်မှန်းထားပါသည်။ ကျေးရွာတွင် မူလတန်းကျောင်းသာ ရှိသဖြင့် ကလေးများမှ အလယ်တန်းကို မယ်စွဲမြို့သို့ ကျောင်းသွား တက်ရသည်။ ဆွေမျိုးများတွင် သွားရောက်နေထိုင်ပြီး ပညာသင်ကြားရသည်။ ကျောင်းစရိတ်မတတ်နိုင်သော မိဘများမှ ကလေးကို မူလတန်းထိသာ ကျောင်းထားပြီး မယ်စွဲထိ သွားထားရန် အဆင်မပြေပါက ကျောင်းဆက်မထားတော့ပါ။ ထို့ကြောင့် ကျေးရွာတွင် အလယ်တန်းကျောင်းရှိလာပြီး ကျေးရွာတွင် ပညာတတ်များ ပေါများရန် မျှော်မှန်းထားပါသည်။ ကျေးရွာရှိ ကျောင်းသားများ လုံခြုံစေရန်တွက် ကျောင်းခြံစည်းရိုးများ ဆောင်လုပ်နိုင်ရန် မျှော်မှန်းထားသည်။ ကျေးရွာတွင်းလမ်းများ သွားလာရန်တွင် အဆင်ပြေစေရန် ရွာတွင်းကျောက်ချောလမ်းအား ပြုပြင်ရန် မျှော်မှန်းထားပါသည်။ ကျေးရွာတွင် အစည်းအဝေးပြုလုပ်သည့်အခါ အဆင်ပြေစေရန် ကျေးရွာခန်းမဆောင် ဆောက်လုပ်နိုင်ရန် မျှော်မှန်းထားပါသည်။ ကျေးရွာတွင် ဘောလုံးကွင်း ရှိရန် မျှော်မှန်းထားပါသည်။

(၅) ဦးစားပေးလုပ်ငန်းများရွေးချယ်ဆုံးဖြတ်ခြင်း



ကျေးရွာဖွံ့ဖြိုးရေးလုပ်ငန်းအတွက် အမျိုးသားနှင့် အမျိုးသမီး နှစ်ဖွဲ့ခွဲပြီး ဆွေးနွေးကြပါသည်။ ဆွေးနွေးချက်များကိုလည်း ကိုယ်စားလှယ်တစ်ဦးစီမှ ပြန်လည် တင်ပြကြပါသည်။ အမျိုးသား၊ အမျိုးသမီးများ ဆွေးနွေးထားသော လုပ်ငန်းများအား ပေါင်းပြီး ထိုလုပ်ငန်းများကို မဲပေးစနစ်ဖြင့် ဦးစားပေးလုပ်ငန်းများ ရွေးချယ်ကြသည်။ ကျေးရွာဖွံ့ဖြိုးရေးလုပ်ငန်းအတွက် ဦးစားပေးရွေးချယ်ရာတွင် မဲပေးစနစ်ဖြင့် ရွေးချယ်ကြပါသည်။ ဦးစားပေးလုပ်ငန်းများမှာ အောက်ပါအတိုင်းဖြစ်ပါသည်။

- (၁) ရေပိုက်လိုင်းသွယ်တန်းခြင်း၊ (၂) ရေစုကန်တည်ဆောက်ခြင်း၊ (၃) ခန်းမဆောင်ဆောက်လုပ်ခြင်း
- (၄) ကျေးရွာရွေးတည်ဆောက်ခြင်း၊ (၅) စိုက်ပျိုးလယ်မြေအတွက် ရေလှောင်တံတည်ဆောက်ခြင်း
- (၆) လယ်ရေသွင်းမြောင်းပြုပြင်ခြင်း၊ (၇) ကျောင်းအိမ်သာပြုပြင်ခြင်း၊ (၈) ကျောင်းခြံစည်းရိုးပြုပြင်ခြင်း
- (၉) ကျောင်းရေလှောင်ကန်ပြုပြင်ခြင်း၊ (၁၀) ကျေးရွာအားကစားကွင်းတည်ဆောက်ခြင်း
- (၁၁) သက်မွေးပညာသင်တန်း၊ (၁၂) စိုက်ပျိုးရေးသင်တန်း၊ (၁၃) အမှိုက်သယ်ကား
- (၁၄) ရွေးငွေများထောက်ပံ့ပေးခြင်း တို့ဖြစ်သည်။

၇။ ကော်မတီဝင်များ ရွေးချယ်ခြင်းနှင့် ကျေးရွာဖွံ့ဖြိုးရေးအစီအစဉ် ဆောင်ရွက်မှုမှတ်တမ်းခါတ်ပုံများ



ကော်မတီများစာရင်း

စဉ်	အမည်	ရာထူး(ကျေးရွာအဆင့်)	ရာထူး(အုပ်စုအဆင့်)
၁	ဦးစိန်ကွန်း	ကျေးရွာစီထောက်ကော်မတီ- ဥက္ကဋ္ဌ	အုပ်စုစီ/ထောက်ဥက္ကဋ္ဌ
၂	ဒေါ်တင်အေး	ကျေးရွာစီထောက်ကော်မတီ- ဥက္ကဋ္ဌ	အုပ်စုစီ/ထောက်ဥက္ကဋ္ဌ
၃	ဒေါ်ချိုမာ	ငွေစာရင်းကိုင်	အုပ်စုစာရင်းကိုင်
၄	ဦးသိန်းဝင်း	ဝယ်ယူရေးဆပ်ကော်မတီ	
၅	မနန်းစံခမ်း	ဝယ်ယူရေးဆပ်ကော်မတီ	
၆	ဦးမောင်ကြီး	စောင့်ကြည့်ကြီးကြပ်ရေးဆပ်ကော်မတီ	
၇	ဒေါ်ဂျေနှိပစ်	စောင့်ကြည့်ကြီးကြပ်ရေးဆပ်ကော်မတီ	
၈	ဒေါ်ခရစ္စတီးနား	စောင့်ကြည့်ကြီးကြပ်ရေးဆပ်ကော်မတီ	
၉	ဦးကြာအေး	လည်ပတ်ထိန်းသိမ်းရေးဆပ်ကော်မတီ	
၁၀	ဒေါ်နန်းမွန်း	လည်ပတ်ထိန်းသိမ်းရေးဆပ်ကော်မတီ	
၁၁	ဦးထွန်းရွှေ	ဝေဖန်အကြံပြုတိုင်ကြားချက်ဖြေရှင်းရေးကော်မတီ	
၁၂	နန်းအေးမေ	ဝေဖန်အကြံပြုတိုင်ကြားချက်ဖြေရှင်းရေးကော်မတီ	
၁၃	ဒေါ်အယ်လဲနာ	ဝေဖန်အကြံပြုတိုင်ကြားချက်ဖြေရှင်းရေးကော်မတီ	
၁၄	မောင်အုန်းပွင့်	စေတနာ့ဝန်ထမ်း	
၁၅	နန်းခင်မေဦး	စေတနာ့ဝန်ထမ်း	
၁၆	ဒေါ်ထွေးရီ		ဘဏ္ဍာရေးဆပ်ကော်မတီ ဥက္ကဋ္ဌ
၁၇	ဦးညေးဒု		ဘဏ္ဍာရေးဆပ်ကော်မတီ အဖွဲ့ဝင်
၁၈	ဦးဘောဂ		အုပ်စုစီ/ထောက်အဖွဲ့ဝင်



# ၈။ ကျေးရွာအချက်အလက် (ပုံစံ-၁)

ပုံစံ - ၈ - ၁ ကျေးရွာအခြေခံအချက်အလက်များ (Form PC 1)

လက်ရှိနှစ်မှစ၍ ကျေးရွာတစ်ရွာသို့ ပထမဆုံးမိတ်ဆက်ရေး သွားရောက်သောအခါ လူထုစည်းရုံးရေးမှူးသည် ကျေးရွာခေါင်းဆောင်များအား ကျေးရွာအချက်အလက်များကို မေတ္တာရပ်ခံ၍ တောင်းခံရသည်။ ဤအချက်အလက်များကို စီမံကိန်းမိတ်ဆက်အစည်းဝေးတွင် လူထုစည်းရုံးရေးမှူးသည် ဤအချက်အလက်များအား စစ်ဆေးပြီး မှန်ကန်အောင်ပြုလုပ်ရမည်။ ပြီးနောက်တွင် လူထုစည်းရုံးရေးမှူးမှ သတင်းအချက်အလက်ထံသို့ Tablets မှ တဆင့် ပြင်ဆင်ရမည်။

ကျေးရွာခေါင်းဆောင် အမည် ဦးကျော်တင်	ကျေးရွာခေါင်းဆောင်၏ ဇွန်းနံပါတ် ၀၇-၄၅၄၇၃၉၆၇၀	လူထုစည်းရုံးရေးမှူး၏ အမည် ဒေါ်ခင်အေး
ပြည်နယ်တိုင်းဒေသကြီး ဂယာ:	မြို့နယ် မုံရွာ	ကျေးရွာအုပ်စု ဒုံဖါမင်
		ကျေးရွာ ဇွန်းနံပါတ်

လူဦးရေ	အိမ်ထောင်စု အရေအတွက်	ကိုးကွယ်သည့်ဘာသာ	အိမ်ထောင်စု အရေအတွက်
လူမျိုးစု (၁) ဗမာ	129	ဘာသာ (၁) မြန်မာ	129
လူမျိုးစု (၂) -----		ဘာသာ (၂) -----	
လူမျိုးစု (၃) -----		ဘာသာ (၃) -----	
လူမျိုးစုစောင့် - မအာကောင့် အခြား	4	ဘာသာစောင့် -----	
	အရေအတွက်		
မသန်စွမ်းသူများ	5		
သက်ကြီးရွယ်အိုများ (၆၅ နှစ် နှင့် အထက်)	1၆		
စစ်ဘေးရှောင်			

	အမျိုးသား (အရေအတွက်)	အမျိုးသမီး (အရေအတွက်)
လူဦးရေ		
လူမျိုးစု (၁) ဗမာ	249	264
လူမျိုးစု (၂) -----		
လူမျိုးစု (၃) -----		
အခြား မအာကောင့်	4	
အိမ်ထောင်စုဦးစီး	112	21

(ခ) အခြေခံအဆောက်အအုံ အသုံးအဆောင်များ

စာသင်ကျောင်း	အမှတ် ခြံမပါ	ကျန်းမာရေး	အမှတ် ခြံမပါ	ဘာသာရေး အဆောက် အအုံများ	အမှတ် ခြံမပါ
အထက်တန်းကျောင်း	<input type="checkbox"/>	ဆေးရုံ	<input type="checkbox"/>	စေတီ	<input checked="" type="checkbox"/>
အလယ်တန်းကျောင်း	<input type="checkbox"/>	ကျန်းမာရေးဌာန	<input checked="" type="checkbox"/>	ဘုန်းကြီးကျောင်း	<input checked="" type="checkbox"/>
မူလတန်းကျောင်း	<input type="checkbox"/>	ကျန်းမာရေးဌာနခွဲ	<input type="checkbox"/>	ဟိန္ဒူဘုရားကျောင်း	<input type="checkbox"/>
မူကြိုကျောင်း	<input type="checkbox"/>	ဆေးပေးခန်း	<input checked="" type="checkbox"/>	ခရစ်ယာန်ကျောင်း	<input type="checkbox"/>
အခြား = ၁၂၂ ၂၃ ၄	<input type="checkbox"/>	အခြား	<input type="checkbox"/>	ဗလီ	<input type="checkbox"/>
				အခြား	<input type="checkbox"/>
မှတ်ချက်		မှတ်ချက်		မှတ်ချက်	

(ဂ) ကျွမ်းကျင်သူများမှတ်တမ်း (ကျေးရွာတွင်နေထိုင်သော သို့မဟုတ် တခြားရွာမှလာရောက်သော ကျွမ်းကျင်သူများ)

(၁) စာသင်ကျောင်း			(၂) ကျန်းမာရေး			(၃) လက်မှုပညာရှင်		
	ရွာတွင်နေ ထိုင်သူ	အခြားရွာမှ လာသူ		ရွာတွင်နေ ထိုင်သူ	အခြား ရွာမှ လာသူ		ရွာတွင် နေထိုင်သူ	အခြားရွာ မှလာသူ
မူလတန်းပြဆရာ/မ	<input type="checkbox"/>	<input checked="" type="checkbox"/>	ဆရာဝန်	<input type="checkbox"/>	<input type="checkbox"/>	လက်သမား	<input checked="" type="checkbox"/>	<input type="checkbox"/>
အထက်တန်းပြဆရာ/မ	<input type="checkbox"/>	<input type="checkbox"/>	လက်ထောက် ကျန်းမာရေးမှူး	<input type="checkbox"/>	<input checked="" type="checkbox"/>	ပန်းရံ	<input checked="" type="checkbox"/>	<input type="checkbox"/>
အလယ်တန်းပြဆရာ/မ	<input type="checkbox"/>	<input checked="" type="checkbox"/>	အမျိုးသမီးကျန်းမာရေး ဆရာမ	<input type="checkbox"/>	<input checked="" type="checkbox"/>	လျှပ်စစ်ကျွမ်းကျင် မီးသမား	<input checked="" type="checkbox"/>	<input type="checkbox"/>
မူကြိုဆရာ/မ	<input type="checkbox"/>	<input type="checkbox"/>	သားဖွားဆရာမ	<input checked="" type="checkbox"/>	<input type="checkbox"/>	ရေပိုက်သူထံသူ	<input checked="" type="checkbox"/>	<input type="checkbox"/>
အခြား	<input type="checkbox"/>	<input type="checkbox"/>	ပြည်သူ့ကျန်းမာရေးလုပ်သား	<input checked="" type="checkbox"/>	<input type="checkbox"/>	စက်ပြင်ဆရာ	<input type="checkbox"/>	<input type="checkbox"/>
မှတ်ချက်			မှတ်ချက်			မှတ်ချက်		

(ဃ) ကျေးရွာသို့ ရောက်ရှိနိုင်သည့် လမ်းအခြေအနေ / ကျေးရွာတစ်ရွာသည် ၎င်း၏ ကျေးရွာအုပ်စုနှင့် ဆက်သွယ်ထားသော လမ်းအခြေအနေ (အောက်ပါတို့ကိုပိုင်းပါ)

ကျောက်ကြမ်းလမ်း: ကတ္တရာလမ်း      ကွန်ကရစ်လမ်း:  
 မော်တော်ဆိုင်ကယ်လမ်း:  
 ကျောက်ခင်းလမ်း:      မြေသားလမ်း:      လူသွားလမ်း:      အခြား:

(င) ကျေးရွာဖွံ့ဖြိုးမှုစီမံချက်

(၁) လူထုပပဟိုပြုစီမံကိန်းမစတင်မှီ ဤကျေးရွာတွင်ကျေးရွာဖွံ့ဖြိုးမှု စီမံချက်ရှိခဲ့ပါသလား?

ပိုင်းပါ  
(ရှိပါသည်) မရှိပါ/မသိပါ

(၂) ရှိခဲ့ပါလျှင် ဤစီမံချက်ကို မည်သည့် ခုနှစ်တွင်ပြင်ဆင်ခဲ့ပါသနည်း? နှစ်- ၂၀၁၆ /မသိပါ  
(၃) ဤစီမံချက်ကို မြို့နယ်မှအတည်ပြုခဲ့ပါသလား? ပြုခဲ့ပါသည်/မပြုခဲ့ပါ /မသိပါ

(စ) ခရီးအကွာအဝေး

(၁) ဤကျေးရွာ၏ပဟိုမှ ၎င်းကျေးရွာအုပ်စု၏ပဟိုအထိ ခရီးမိုင်မည်မျှကွာဝေးသနည်း? မိုင်-----  
/မသိပါ

(၂) ဤကျေးရွာမှ ၎င်းကျေးရွာအုပ်စုပဟိုအထိ သွားလာရာတွင်ကြာမြင့်သည့်အချိန်။

ခြောက်သွေ့ ရာသီတွင်ကြာချိန်-----  
ထော်လာရီ/မော်တော်ဆိုင်ကယ်/ခြေလျင်/လား/မော်တော်ဘုတ်/  
အခြား -----

မိုးရာသီတွင်ကြာချိန်-----  
ထော်လာရီ/မော်တော်ဆိုင်ကယ်/ခြေလျင်/လား/မော်တော်ဘုတ်/  
အခြား -----

(ဆ) ပတ်ဝန်းကျင်ဆိုင်ရာ သဘာဝဘေးအန္တရာယ်

ဤကျေးရွာတွင် ရေကြီးခြင်းကဲ့သို့ သဘာဝဘေးအန္တရာယ်ကျရောက်ဖူးခြင်း ရှိပါသလား။  
 မရှိပါ  ရှိပါသည် ရှိလျှင်ဖော်ပြပါ -----

(ဇ) ကျေးရွာတွင် ဖွဲ့စည်းထားသော အဖွဲ့အစည်းများ

လူထုပဟိုပြုစီမံကိန်းမတိုင်မီ ဤကျေးရွာတွင် ကျေးရွာဖွံ့ဖြိုးရေးအတွက် အစိုးရ (သို့) ရွာသားများကိုယ်တိုင်(သို့) စီမံကိန်းတစ်ခုခုမှ ဖွဲ့စည်းထားသည့် အဖွဲ့အစည်းများရှိပါသလား။

(၁) ယက်ဖွဲ့စား၊ မြစိမ်းကျောင်း

(၂) ကယန်းကျေးရွာအထက်သစ်လူငယ်

(ဈ) အထွေထွေအုပ်ချုပ်ရေး ဦးစီးဌာန (GAD) မှ မှတ်တမ်းတင်ထားခြင်း

ဤကျေးရွာသည် အထွေထွေအုပ်ချုပ်ရေး ဦးစီးဌာန (GAD) မှ မှတ်တမ်းတင်ထားမှု ရှိပါသလား။  
 မရှိပါ  ရှိပါသည်

ကျေးရွာခေါင်းဆောင်

အမည် စိုးကျော်တင်

လက်မှတ် ကျော်တင် နေ့စွဲ 1.2.2017

လူထုစည်းရုံးရေးမှူး

အမည် စိုးကျော်စိန်

လက်မှတ် စိုးကျော်စိန် နေ့စွဲ 1.2.2017

၉။ စီမံကိန်းစက်ဝန်း အချိန်ဇယား (ပုံစံ-၂)

ပုံစံ - ၈ - ၂ - စီမံကိန်းစက်ဝန်းအချိန်ဇယား (PC 2)

<p>လယ်ညွှန်ဖွဲ့စည်းမှု သက်ဆိုင်ရာ လူထုစုစည်းမှု/လက်ထောက်နည်းပညာများ/စီမံကိန်းစက်ဝန်းအဆင့်တစ်ခုစီပြီးစီးတိုင်း ကျေးရွာနှင့် ကျေးရွာအုပ်စုအတွက် ဤပုံစံကို ပြည့်သွင်းရမည်။</p>		<p>စီမံကိန်းစက်ဝန်းအဆင့်တစ်ခုစီပြီးစီးတိုင်း ကျေးရွာနှင့် ကျေးရွာအုပ်စုအတွက် ဤပုံစံကို ပြည့်သွင်းရမည်။</p>		
<p>စည်းရုံးရေးမှူး/ဝန်ထမ်း အမည် - <u>ဒေါ်ခင်အေး</u></p>		<p>စက်ဝန်းအားအမှတ်ဖြစ်ပါ <input type="checkbox"/> စက်ဝန်း(၂) <input type="checkbox"/> စက်ဝန်း(၃)</p>		
<p>နေ့စွဲ <u>၂-၂-၂၀၁၇</u></p>		<p>ကျေးရွာအုပ်စု <u>အုတ်မုတ်</u> နယ် <u>၂၃-၂၃-၂၀</u> နေရာ <u>၂၃-၂၃-၂၀</u></p>		
<p>ပြည်နယ်/တိုင်း <u>ကယား</u> မြို့နယ် <u>မုတ်မုတ်</u></p>		<p>ကျေးရွာအုပ်စု <u>အုတ်မုတ်</u> နယ် <u>၂၃-၂၃-၂၀</u> နေရာ <u>၂၃-၂၃-၂၀</u></p>		
စီမံကိန်းစက်ဝန်းအဆင့်များ	နေ့စွဲ	အစည်းအဝေးအတွက်ရောက်သူအရေအတွက်		
		စတင်သည့်နေ့၊ ပြီးဆုံးသည့်နေ့	အချိန်အရေအတွက်	အချိန်အရေအတွက်
၁။ ကျေးရွာစီမံကိန်း စီမံကိန်းအစည်းအဝေး	၂၀၁၇.၂.၂၀	၂၀၁၇.၂.၂၀	၂၀	၂၀
၂။ ကျေးရွာစီမံကိန်း စီမံကိန်းအစည်းအဝေး	၂၀၁၇.၂.၂၀	၂၀၁၇.၂.၂၀	၂၀	၂၀
၃။ ကျေးရွာအုပ်စု လုပ်ငန်းစဉ်အစည်းအဝေး	၂၀၁၇.၂.၂၀	၂၀၁၇.၂.၂၀	၂၀	၂၀
၄။ မြို့နယ်အဆင့် စီမံကိန်းရေးဆွဲရေး နှင့် အကောင်အထည်ဖော်ရေးကော်မတီ၏ စီမံကိန်း သုံးသပ်မှု အစည်းအဝေး	၂၀၁၇.၂.၂၀	၂၀၁၇.၂.၂၀	၂၀	၂၀
၅။ မြို့နယ် စီမံကိန်းရေးဆွဲရေး နှင့် အကောင်အထည်ဖော်ရေး ကော်မတီ၏ဆုံးဖြတ်မှုကို ရွာသို့ အသိပေး အကြောင်းကြားသည့် အစည်းအဝေး	၂၀၁၇.၂.၂၀	၂၀၁၇.၂.၂၀	၂၀	၂၀
၆။ စီမံကိန်းလုပ်ငန်းစဉ်အစည်းအဝေး	၂၀၁၇.၂.၂၀	၂၀၁၇.၂.၂၀	၂၀	၂၀

၁၀။ ကျေးရွာဖွံ့ဖြိုးရေးဦးစီးဌာနအစဉ် (ပုံစံ-၃)

ပုံစံ - ၀ - ၃ ကျေးရွာဖွံ့ဖြိုးရေး ဦးစီးဌာနအစဉ် (Form PC 3)

လယ်ယာနှင့်ရွာကန် အဆင့်(၃) ကျေးရွာဖွံ့ဖြိုးရေးအစဉ်အစား ဦးစီးဌာနအစဉ်အစား ကျေးရွာဖွံ့ဖြိုးရေး အထောက်အကူပြု ကော်မတီသည် လူထုစည်းရုံးရေးများအကူအညီဖြင့် ဤပုံစံကိုပြည့်စုံအောင် ပြည့်သွင်းရမည်။

လူထုစည်းရုံးရေးများ/ဝန်ထမ်း အမည် - ဒေါ်ခွင်အိန်

နေ့စွဲ : 1.2.2017  စက်ဝန်းအား အမှတ်ခြစ်ပါ (V)  စက်ဝန်း(၁)  စက်ဝန်း(၂)  စက်ဝန်း(၃)  စက်ဝန်း(၄)

ပြည်နယ်/တိုင်း ကယား၊ မြို့နယ်/မြို့နယ်၊ ကျေးရွာအုပ်စု ဒုဗ်မုဒ်၊ ကျေးရွာ နုဗ်မုဒ်။

က။ အခက်အခဲအတားအဆီးများအားရွေးချယ်ခြင်း - ယခုလက်ရှိအခြေအနေတွင် ဤကျေးရွာဖွံ့ဖြိုးရေးအတွက် အဓိက အခက်အခဲအတားအဆီးများသည် မည်သည့်အရာဖြစ်ပါသနည်း။ (အမျိုးသား/သမီး အနည်းဆုံးအခက်အခဲ ၅ ခုစီဖော်ပြပါ)

အမျိုးသား အဖွဲ့မှ တင်ပြသောအခက်အခဲအတားအဆီးများ	အမျိုးသမီး အဖွဲ့မှတင်ပြသောအခက်အခဲအတားအဆီးများ
၁ မြေရေအခြေအနေအထား ကျန်းမာခြင်း	၁ မြေရေအခြေအနေအထား ကျန်းမာခြင်း
၂ အလုပ်အကိုင် နည်းလမ်း မရှိခြင်း	၂ အလုပ်အကိုင် နည်းလမ်း မရှိခြင်း
၃ အလုပ်အကိုင် နည်းလမ်း မရှိခြင်း	၃ အလုပ်အကိုင် နည်းလမ်း မရှိခြင်း
၄ အလုပ်အကိုင် နည်းလမ်း မရှိခြင်း	၄ အလုပ်အကိုင် နည်းလမ်း မရှိခြင်း
၅ အလုပ်အကိုင် နည်းလမ်း မရှိခြင်း	၅ အလုပ်အကိုင် နည်းလမ်း မရှိခြင်း

ခ။ မျှော်မှန်းခြင်း - နောင်လာမည့် (၅) နှစ် အတွင်း ကျေးရွာဖွံ့ဖြိုးရေး မျှော်မှန်းလျာထားချက်များအား တင်ပြပါ။

အမျိုးသားအဖွဲ့မှ တင်ပြသောမျှော်မှန်းချက်များ	အမျိုးသမီးအဖွဲ့မှ တင်ပြသောမျှော်မှန်းချက်များ
၁ အလုပ်အကိုင် နည်းလမ်း မရှိခြင်း	၁ အလုပ်အကိုင် နည်းလမ်း မရှိခြင်း
၂ အလုပ်အကိုင် နည်းလမ်း မရှိခြင်း	၂ အလုပ်အကိုင် နည်းလမ်း မရှိခြင်း
၃ အလုပ်အကိုင် နည်းလမ်း မရှိခြင်း	၃ အလုပ်အကိုင် နည်းလမ်း မရှိခြင်း
၄ အလုပ်အကိုင် နည်းလမ်း မရှိခြင်း	၄ အလုပ်အကိုင် နည်းလမ်း မရှိခြင်း
၅ အလုပ်အကိုင် နည်းလမ်း မရှိခြင်း	၅ အလုပ်အကိုင် နည်းလမ်း မရှိခြင်း

၈။ လူထုစီမံကိန်း၏ လာမည့် (၄) နှစ်အတွက် အကျုံးမဝင်သော ဦးစားပေး ဖွံ့ဖြိုးတိုးတက်မှု လုပ်ငန်း အစီအစဉ်များအားဖော်ပြပါ။

အဆင့်	ကျေးရွာအတွက် ဦးစားပေး ဖွံ့ဖြိုးတိုးတက်မှု လုပ်ငန်းစဉ်များ	အဆိုပြုသူ (အမျိုးသားများ/ အမျိုးသမီးများ/အမျိုးသား+ အမျိုးသမီး)	ခန့်မှန်းကုန်ကျ ဝင်ရတ်	အကျိုးခံစားခွင့်ရှိသူ ခန့်မှန်းခြေ အရေအတွက်
၀	စပျက်လျှင် သွယ်တန်းခြင်း	ကျား + ၁၂	၂၅၀၀၀၀၀	၅၆
၂	ရွှေ့ဆိုက်တပ်ဆင်ရေး	မ	၂၅၀၀၀၀၀	၅၆
၃	ခင်းမဆောင်အောက်လှုပ်ခြင်း	ကျား + ၁၂		၅၆
၄	ကျေးရွာရှေးတည်ဆောက်ခြင်း	မ		၅၆
၅	စိုက်ပျိုးရေးလမ်းဖွဲ့စေရန်	ကျား + ၁၂		၅၆
	ပျော့စတစ် တည်ဆောက်ခြင်း			
၆	ရေဖျော်စက် ဖြန့်ဖြူးခြင်း	ကျား		၅၆
၇	ကျေးရွာ အတွင်း ဖွဲ့စည်းခြင်း	မ		၅၆
၈	ကျေးရွာ အတွင်း ဖွဲ့စည်းခြင်း	မ		၅၆
၉	ကျေးရွာ အတွင်း ဖွဲ့စည်းခြင်း	မ		၅၆

၁၀။ ကျေးရွာအတွက် အကျုံးမဝင်သော ဦးစားပေး ဖွံ့ဖြိုးတိုးတက်မှု လုပ်ငန်း အစီအစဉ်များအားဖော်ပြပါ။

၁၁။ လူထုစီမံကိန်း၏ လာမည့် (၄) နှစ်အတွက် အကျုံးမဝင်သော ဦးစားပေး ဖွံ့ဖြိုးတိုးတက်မှု လုပ်ငန်း အစီအစဉ်များအားဖော်ပြပါ။

အဆင့်	ကျေးရွာအတွက် ဦးစားပေး ဖွံ့ဖြိုး တိုးတက်မှု လုပ်ငန်းစဉ်များ	အဆိုပြုသူ (အမျိုးသားများ/ အမျိုးသမီးများ/အမျိုးသား+ အမျိုးသမီး)	အခန်းကဏ္ဍ
၁	သစ်တော ပြုစုရေး ဖွဲ့စည်းခြင်း	မ	
၂	စိုက်ပျိုးရေး ဖွဲ့စည်းခြင်း	မ	
၃	စိုက်ပျိုးရေး ဖွဲ့စည်းခြင်း	ကျား	
၄	ကျေးရွာ အတွင်း ဖွဲ့စည်းခြင်း	ကျား	

ခေါင်းဆောင်၊ ကျေးရွာစီမံကိန်းအထောက်အကူပြုကော်မတီမှ အတည်ပြုသည်။

အမည် ဒေါ်တင်အေး လက်မှတ် မင်း နေ့စွဲ ၂၀၂၂.၂.၂၀

၁၁။ ကျေးရွာအုပ်စုပုံ၊ မြို့ရေးစီမံကိန်းလုပ်ငန်းခွဲရွေးချယ်ခြင်းပုံစံ (ပုံစံ-၄)

ပုံစံ - ၀ - ၄ ကျေးရွာအုပ်စုစီမံကိန်းလုပ်ငန်းခွဲရွေးချယ်ခြင်းပုံစံ (Form PC 4)

လမ်းညွှန်ချက် စီမံကိန်းလုပ်ငန်းခွဲရွေးချယ်မှုအစည်းအဝေးပြီးနောက်တွင် ကျေးရွာအုပ်စု CF/TF တို့၏ အကူအညီရယူ၍ ကျေးရွာစီထောက်ကော်မတီမှ လက်မှတ်ရေးထိုးပြီး အဆိုပါပုံစံအား ပြည့်စုံအောင်ဖြည့်သွင်းရမည်။ ဤပုံစံအား ပြည့်စုံစွာဖြည့်သွင်းပြီးပါက ကျေးရွာအုပ်စု ဖြန့်ဝေထောက်ခံချက်တွင် TPIIC သို့ ပေးပို့ရန်အတွက် နောက်ဆက်တွဲအဖြစ် ထားရှိရမည်။ CF မှ ကျေးရွာတစ်ရွာချင်းစီ၏ စီမံကိန်းလုပ်ငန်းခွဲဆိုင်ရာ အချက်အလက်များကို MIS သို့ ထည့်သွင်းရမည်။ (ယနေ့စီမံကိန်းလုပ်ငန်းခွဲ လေ့လာကိုင်သော ကျေးရွာများ မပါဝင်ပါ။)

ကျေးရွာတည်ရှိရေးမျှ/ဝန်ထမ်းအမည် - ဒေါ်ခင်ဖြူစုစု

နေ့စွဲ

ပြည်နယ်/တိုင်း - ကယား၊ မြို့နယ် - မြစ်သား

စက်ဝန်းအားအမှတ်ခြပ်ပေးပါ။ (✓) စက်ဝန်း(၁) □ စက်ဝန်း(၂) □ စက်ဝန်း(၃) □ စက်ဝန်း(၄)

ကျေးရွာအုပ်စု နှစ်ခုခန့်

ကျေးရွာအမည်	ဆောင်ရွက်မည့် လုပ်ငန်းများ	အတိုင်းအတာ	ခန့်မှန်းတိုက်ရိုက် အကျိုးခံစားခွင့် ရှိသူများ	အဆိုပြုထင်မြင်ချက်	ခန့်မှန်းကုန်ကျစရိတ်			
					စီမံကိန်းမှ ထည့်သွင်းမှု	ကျေးရွာမှ ထည့်သွင်းမှု	အခြားထည့်သွင်းမှု (ဖော်ပြပါ) ထည့်သွင်းမှု အမည်/အဖွဲ့	
ဟေ့ဂျီလန်	၆၈၆ ငှက်ကန် ဂါလုံ (၂၀၀၀)	(၁၀' x ၈' x ၅')	၂၈	<input type="checkbox"/> ကျား <input checked="" type="checkbox"/> မ <input type="checkbox"/> ကျား+မ	၂၅၀၀၀၀			၂၅၀၀၀၀
နမ့်မုန်း	၆၈၆ ငှက်ကန် + ဂျေဒီလုံလုံးတို့အား ခြားခြား	(၂၅' x ၃၅' x ၅')	၅၁၆	<input type="checkbox"/> ကျား <input checked="" type="checkbox"/> မ <input type="checkbox"/> ကျား+မ	၂၅၀၀၀၀			
				<input type="checkbox"/> ကျား <input checked="" type="checkbox"/> မ <input type="checkbox"/> ကျား+မ				
				<input type="checkbox"/> ကျား <input checked="" type="checkbox"/> မ <input type="checkbox"/> ကျား+မ				
				<input type="checkbox"/> ကျား <input checked="" type="checkbox"/> မ <input type="checkbox"/> ကျား+မ				
				<input type="checkbox"/> ကျား <input checked="" type="checkbox"/> မ <input type="checkbox"/> ကျား+မ				

ကျေးရွာအုပ်စု စီမံကိန်းစာတမ်းကို ပြန်စစ်ဆေးရန် အမည် ဒေါ်နု၊ တင်စား အမည် ဒေါ်နု၊ လက်မှတ် ဒေါ်နု ရက်စွဲ













၃။ ကဏ္ဍအလိုက်ဦးစားပေးဖွံ့ဖြိုးရေးလုပ်ငန်းစဉ်များ

နိမ့်-၁၄

ကဏ္ဍအလိုက်ဦးစားပေးဖွံ့ဖြိုးရေးလုပ်ငန်းစဉ်များ

	စဉ်	လုပ်ငန်း	အဆိုပြုသူ	လ/နှစ်	လုပ်ဆောင်မည့်သူ	ပြင်ပမှ ထောက်ပံ့ပေးသူ
အခြေခံအဆောက်အအုံ နှင့်လမ်း/တံတား	၁	ခန်းမဆောက်ဆောက်လုပ်ငန်း	ကျား+၁၅	၂၀၁၇	ကျေးရွာဗဟို	
	၂					
	၃					
	၄					
	၅					
	၆					
အသက်မွေးဝမ်းကြောင်းနှင့် စိုက်ပျိုးရေး	၁	လယ်ကျေးသွင်းခြင်း	မမျိုးသာ	၂၀၁၇	ကျေးရွာဗဟို	
	၂	ပျဉ်ခြင်း				
	၃	ပျဉ်ခြင်း	မမျိုးသာ	၂၀၁၇		
	၄	ပျဉ်ခြင်း				
	၅	ပျဉ်ခြင်း	မမျိုးသာ	၂၀၁၇		
	၆	ပျဉ်ခြင်း				
ကျန်းမာရေးနှင့် ရေရရှိရေး	၁	ပျဉ်ခြင်း	မမျိုးသာ	၂၀၁၇	ကျေးရွာဗဟို	
	၂	ပျဉ်ခြင်း	မမျိုးသာ	၂၀၁၇	ကျေးရွာဗဟို	
	၃	ပျဉ်ခြင်း	ကျား+၁၅	၂၀၁၇		
	၄	ပျဉ်ခြင်း				
	၅	ပျဉ်ခြင်း	မမျိုးသာ	၂၀၁၇	ကျေးရွာဗဟို	
	၆					
ပညာရေး	၁	ပျဉ်ခြင်း	မမျိုးသာ	၂၀၁၇	ကျေးရွာဗဟို	
	၂	ပျဉ်ခြင်း	မမျိုးသာ	၂၀၁၇	ကျေးရွာဗဟို	
	၃					
	၄					
	၅					
	၆					
အခြား	၁	ကျေးရွာရွေးချယ်ဆောင်ရွက်ခြင်း	မမျိုးသာ	၂၀၁၇		
	၂	အခြားအဖွဲ့အစည်း	မမျိုးသာ	၂၀၁၇		
	၃	ကျေးရွာရွေးချယ်ခြင်း				
	၄	ကျေးရွာရွေးချယ်ခြင်း	မမျိုးသာ	၂၀၁၇		
	၅	ကျေးရွာရွေးချယ်ခြင်း				
	၆					