

ပြည်ထောင်စုသမ္မတ မြန်မာနိုင်ငံတော် အစိုးရ
စိုက်ပျိုးရေး၊ မွေးမြူရေးနှင့် ဆည်မြောင်းဝန်ကြီးဌာန
ကျေးလက်ဒေသဖွံ့ဖြိုးတိုးတက်ရေးဦးစီးဌာန
ဖားဆောင်း၊ ဘောလခဲ၊ မယ်စဲ့မြို့နယ်၊ ကယားပြည်နယ်



လူထုဗဟိုပြုစီမံကိန်း

National Community Driven Development Project
(NCDDP)



ကျေးရွာဖွံ့ဖြိုးရေးအစီအစဉ် (၂၀၁၆ - ၂၀၁၇)

Village Development Plan (VDP)

ပယ်ခီးကျေးရွာ၊ မိုဆာခီးကျေးရွာအုပ်စု၊ ဖားဆောင်းမြို့နယ်

မာတိကာ

၁။ ဖါးဆောင်းမြို့နယ်မြေပုံ

၂။ မိုဆာခီးအုပ်စုကျေးရွာမြေပုံ

၃။ ကျေးရွာအုပ်စုတွင်ပါဝင်သော ကျေးရွာစာရင်းများ

၄။ ကျေးရွာအခြေခံအချက်အလက်များ (ကျေးရွာသမိုင်းကြောင်း)

၅။ လူထုပူးပေါင်းပါဝင်သော လူမှုဆန်းစစ်ခြင်းနှင့်အကဲဖြတ်ခြင်းလုပ်ငန်းစဉ် (PSA/PRA)အကျဉ်းချုပ်ဇယား

၆။ ကျေးရွာဖွံ့ဖြိုးရေးအစီအစဉ်အတွက် အသုံးပြုခဲ့သော PRA tools များနှင့် တစ်ခုချင်းစီအတွက် သုံးသပ်ချက်များ

၇။ ကော်မတီဝင်များ ရွေးချယ်ခြင်းနှင့် ကျေးရွာဖွံ့ဖြိုးရေးအစီအစဉ် ဆောင်ရွက်မှုမှတ်တမ်းဓါတ်ပုံများ

၈။ ကျေးရွာအချက်အလက် (ပုံစံ-၁)

၉။ စီမံကိန်းစက်ဝန်း အချိန်ဇယား (ပုံစံ-၂)

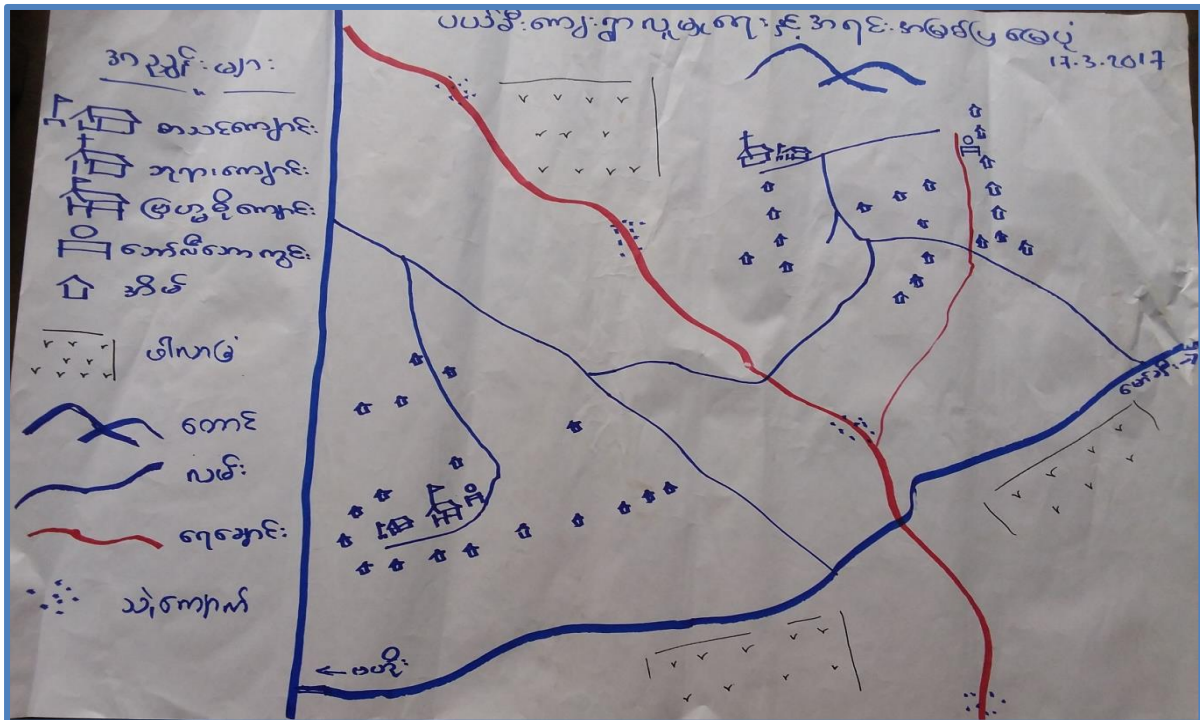
၁၀။ ကျေးရွာဖွံ့ဖြိုးရေးဦးစားပေးအစီအစဉ် (ပုံစံ-၃)

၁၁။ ကျေးရွာဖွံ့ဖြိုးရေးစီမံကိန်းလုပ်ငန်းခွဲရွေးချယ်ခြင်းပုံစံ (ပုံစံ-၄)

၁၂။ အစည်းအဝေးမှတ်တမ်းများ (ပုံစံ-၁၂)

၁၃။ ကဏ္ဍအလိုက်ဦးစားပေးဖွံ့ဖြိုးရေးလုပ်ငန်းစဉ်များ

၂။ ပယ်ခီးကျေးရွာမြေပုံ



၃။ ကျေးရွာအုပ်စုတွင်ပါဝင်သော ကျေးရွာစာရင်းများ

စဉ်	ကျေးရွာအမည်	အိမ်ထောင်စုအရေအတွက်	လူဦးရေစာရင်း		
			က	မ	ပေါင်း
၁	မိုဆာခီး	၃၄	၉၃	၈၃	၁၇၆
၂	ကဝေါဆိုး	၁၇	၄၂	၄၄	၈၆
၃	ပယ်ခီး	၄၈	၁၂၂	၁၂၈	၂၅၀
၄	ခိုဘောဒဲ	၂၉	၈၈	၇၈	၁၆၆
၅	ပယ်ခိုခီး	၁၉	၄၆	၄၇	၉၃
၆	စောကွာသီခီး	၂၀	၆၉	၅၃	၁၂၂
၇	မိုဆာပါခီး	၁၉	၆၈	၄၄	၁၁၂
	စုစုပေါင်း	၁၈၆	၅၂၉	၄၇၆	၁၀၀၅

၄။ ကျေးရွာအခြေခံအချက်အလက်များ (ကျေးရွာသမိုင်းကြောင်း)

ပယ်ခီးကျေးရွာသည် ကယားပြည်နယ်၊ ဘောလခဲခရိုင်၊ ဖားဆောင်းမြို့နယ်၊ မိုဆာခီးကျေးရွာ အုပ်စုတွင် တည်ရှိပြီး ခဲသတ္တုထွက်ရှိ ရာမော်ချီးဒေသ အနီးတွင်ရှိသော ကျေးရွာတစ်ရွာ ဖြစ်ပါသည်။ အိမ်ခြေပေါင်း(၄၈)အိမ်ရှိပြီး လူဦးရေအားဖြင့်အမျိုးသား (၁၂၂)ဦး၊ အမျိုးသမီး (၁၂၈)ဦး၊ စုစုပေါင်း (၂၅၀)ဦး နေထိုင်သည်။ ပယ်ခီးကျေးရွာတွင် ကရင်လူမျိုးများ စုပေါင်းနေထိုင်ကြပြီး ခရစ်ယာန်ဘာသာ နှင့် ဗြဟ္မစိုဘာသာဝင်များဖြစ်ကြကာ ဘာသာအလိုက် ခွဲနေကြသည်။

အသက်မွေးဝမ်းကျောင်း လုပ်ငန်းအနေဖြင့် တောင်ယာနှင့် ဖါလာခြံစိုက်ပျိုးခြင်း များဖြစ်ပါသည်။ ယင်းလုပ်ငန်းအားဖြင့် ရရှိသော တစ်နှစ်စာဝင်ငွေမှာ စားဝတ်နေရေးအတွက် လုံလောက်ခြင်း မရှိပါ။ ထို့ကြောင့် တောင်ယားလုပ်ငန်းနှင့် ဖါလာခြံလုပ်ငန်း အားလပ်ချိန်တွင် ကြုံရာကျပန်း လုပ်ငန်းများ လုပ်ကိုင်စားသောက်လေ့ရှိသည်။

ပညာရေးအားအခြေအနေမှာ ကိုယ်ထူကိုယ်ထမူလတန်းကျောင်းသာရှိပြီး ကျောင်းဆောင်၊ ကျောင်းပရိဘောဂ၊ ကျောင်းစာရေးကိရိယာများ နှင့် ဆရာ၊ ဆရာမများ လုံလောက်ခြင်း မရှိချေ။ ကျောင်းဆရာ၊ ဆရာမများအား မိဘများမှ ထောက်ပံ့မှုဖြင့် ခန့်အပ်ထားခြင်းဖြစ်သည့်အားလျော်စွာ မိသားစုများအနေဖြင့် ငွေကြေး အခက်အခဲများ ရှိနေပါသည်။

ကျေးလက်ဆေးပေးခန်း မရှိသည့်အတွက် ကျန်းမာရေးဝန်ဆောင်မှုများ မရရှိကြပါ။ ထို့ကြောင့် KNPP အဖွဲ့အစည်းမှ အခါအားလျော်စွာ ကျန်းမာရေးဆေးစစ်ပေးခြင်း နှင့် ဝန်ဆောင်မှုပေးခြင်းများ ပြုလုပ်ပေးပါသည်။ အရေးပေါ်ကျန်းမာရေးကုသမှုခံယူနိုင်ရန် အတွက် ဖားဆောင်းမြို့သို့ ပို့ဆောင်ပေးလိမ့်ရှိပါသည်။

နှစ်ခြင်းခရစ်ယာန်များ နေထိုင်သောအပိုင်းတွင် သောက်သုံးရေခက်ခဲမှုရှိသည်။ ရေထွက်ပင်ရင်းတွင် ရေထွက်နည်းခြင်း၊ ရွာမှ အလှမ်းဝေးခြင်းကြောင့် ရေရရှိရန်အတွက် အချိန်ကြန့်ကြာမှုများ ကြုံတွေ့လေ့ရှိသည်။

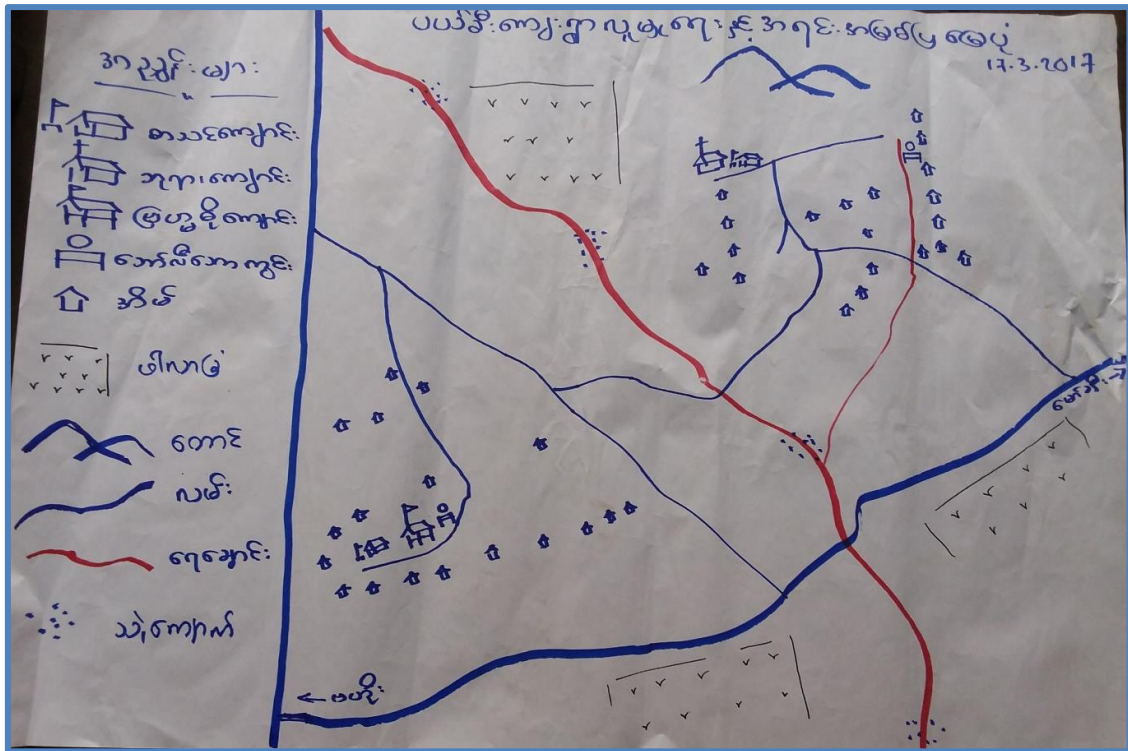
လမ်းပန်းဆက်သွယ်ရေးမှာမူ ဆိုင်ကယ်လမ်း၊ မြေသာလမ်းသာဖြစ်သည့်အပြင် အလွန်မတ်စောက်သည့်အတွက် သွားလာရေး လွန်စွာပင် ခက်ခဲလှပါသည်။ နွေရာသီတွင်သာ ဆိုင်ကယ်ဖြင့် သွားလာ၍ရပြီး မိုးရာသီတွင်မူ ခြေကျင်ဖြင့်သာ သွားလာ၍ ရပါသည်။

၅။ လူထုပူးပေါင်းပါဝင်သော လူမှုဆန်းစစ်ခြင်းနှင့်အကဲဖြတ်ခြင်းလုပ်ငန်းစဉ် (PSA/PRA)
အကျဉ်းချုပ်ဇယား

စဉ်	အကြောင်းအရာ	ရက်စွဲ	ဦးတည်အုပ်စု	တက်ရောက်သူ			အဓိကဆွေးနွေးချက်များ
				က	မ	ပေါင်း	
၁	လူမှုရေးအရင်းအမြစ် ပြုပြင်မှု	၁၇.၃.၁၇	အမျိုးသမီး၊ အမျိုးသား၊ စေတနာ့ဝန်ထမ်း	၁၇	၁၄	၃၁	ကျေးရွာအတွင်းရှိအိမ်ခြေများ၊ လက်ရှိသဘာဝအရင်းအမြစ်များ အားအသုံးချမှု အခြေအနေများ နှင့် သဘာဝဘေးအန္တရာယ်များအား ဖော်ထုတ်ခြင်း။
၂	ဥစ္စာဓန ကြွယ်ဝမှု အဆင့် သတ်မှတ်ခြင်း	၁၇.၃.၁၇	အမျိုးသမီး၊ အမျိုးသား၊ စေတနာ့ဝန်ထမ်း	၁၇	၁၄	၃၁	ကျေးရွာအတွင်းရှိမိသားစုများ၏ ပိုင်ဆိုင်မှု စံနှုန်းများသတ်မှတ် ကာစံနှုန်းအပေါ်အခြေခံပြီးလူနေမှု အဆင့်အတန်းများသတ်မှတ်ခြင်း။
၃	ကျား-မ ရေးရာ ကဏ္ဍ # ၁ ပိုင်ဆိုင်မှု သုံးသပ်ခြင်း	၁၇.၃.၁၇	အမျိုးသမီး၊ အမျိုးသား၊ စေတနာ့ဝန်ထမ်း	၁၇	၁၄	၃၁	ကျေးရွာနယ်နိမိတ်အတွင်းရှိ သဘာဝ အရင်းအမြစ်များအပေါ် အမျိုးသမီးများ နှင့်အမျိုးသားများ၏ သုံးစွဲမှုနှင့် ထိန်းချုပ် မှုများအား ဖော်ထုတ်ခြင်း
၄	ကျား-မ ရေးရာ ကဏ္ဍ # ၂ (ပင့်ကူအိမ်)	၁၇.၃.၁၇	အမျိုးသမီး၊ အမျိုးသား၊ စေတနာ့ဝန်ထမ်း	၁၇	၁၄	၃၁	အမျိုးသား၊ အမျိုးသမီးများ၏ ရရှိသောအခွင့်အရေးများအား နှိုင်းယှဉ်ပြီးမှတ်တမ်းတင်ခြင်း။
၅	ရာသီခွင်ပြ ပြက္ခဒိန်	၁၇.၃.၁၇	အမျိုးသမီး၊ အမျိုးသား၊ စေတနာ့ဝန်ထမ်း	၁၇	၁၄	၃၁	ကျေးရွာအတွင်းရှိမိသားစုများ၏ ရာသီအလိုက် ဆောင်ရွက်သော လုပ်ငန်းများ၊ ပွဲလန်းသဘင်များ၊ ရိုးရာဓလေ့များ၊ နှင့် အားလပ်မည့် ရာသီများအားဖော်ထုတ် ခြင်း။
၆	အဖွဲ့အစည်း များချိတ်ဆက်မှုပြ ဗင်းပုံစံ	၁၇.၃.၁၇	အမျိုးသမီး၊ အမျိုးသား၊ စေတနာ့ဝန်ထမ်း	၁၇	၁၄	၃၁	ကျေးရွာအတွင်းနှင့်ပြင်ပရှိအဖွဲ့အစည်းများ၏ ချိတ်ဆက်မှု၊ ပူးပေါင်းဆောင်ရွက်မှုများ နှင့် အကျိုးဆက်များအားဖော်ထုတ်ခြင်း။

၆။ ကျေးရွာဖွံ့ဖြိုးရေးအစီအစဉ်အတွက် အသုံးပြုခဲ့သော PRA tools များနှင့် တစ်ခုချင်းစီအတွက် သုံးသပ်ချက်များ

(က) လူမှုရေးနှင့်အရင်းအမြစ်ပြုမြေပုံ



ပယ်ဒီးကျေးရွာသည် ကယားပြည်နယ်၊ ဘောလခဲခရိုင်၊ ဖါဆောင်းမြို့နယ်၊ မိုဆာဒီးကျေးရွာအုပ်စုတွင် တည်ရှိပြီး အိမ်ခြေပေါင်း(၄၈)အိမ်နှင့် လူဦးရေအားဖြင့် အမျိုးသား (၁၂၂) ဦး၊ အမျိုးသမီး (၁၂၈)ဦး၊ စုစုပေါင်း (၂၅၀)ဦး ရှိကာ ၎င်းကျေးရွာတွင် ကရင်လူမျိုးများ စုပေါင်းနေထိုင်ကြပါသည်။ နှစ်ခြင်းခရစ်ယာန်ဘာသာနှင့် ဗြဟ္မစိုဘာသာဝင်များ နေထိုင်ကြပြီး ဘာသာတူရာသီးခြားနေထိုင်ကြသော်လည်း ရပ်ရေးရွာရေး၊ သာရေးနာရေးကိစ္စများတွင် အတူတကွ ပူးပေါင်းလုပ်ကိုင်ကြသည်။ အဓိက အသက်မွေးဝမ်းကျောင်းလုပ်ငန်းအနေဖြင့် တောင်ယာနှင့် ဖါလာခြံစိုက်ပျိုးခြင်း လုပ်ငန်းလုပ်ကိုင်ကြပြီးမိသားစုဝင်ငွေတစ်ပိုင်တစ်နိုင်အတွက် ကြက်၊ ဝက်၊ ဆိတ်၊ ကျွဲ၊ နွားများလည်းမွေးမြူကြသည်။


ပယ်ဒီးကျေးရွာတွင် ကိုယ်ထူကိုယ်ထမူလတန်းကျောင်းရှိပြီး မူလတန်းကျော်လွန်ပါက မော်ချီး(အောက်ရွာ) အထက်တန်းကျောင်းသို့လည်းကောင်း၊ ခဲမဖြူအထက်တန်းကျောင်းသို့ လည်းကောင်း သွားရောက်ပညာဆည်းပူးကြသည်။ သဘာဝအရင်းအမြစ်အနေဖြင့် သဘာဝ စိမ့်စမ်းရေနှင့်သစ်တောများရှိသည်။ တောင်ယာချဲ့ထွင်မှု၊ သစ်နှင့်ဝါးများခုတ်ထွင် သုံးစွဲမှု များကြောင့် သစ်တောများ တဖြည်းဖြည်းလျော့နည်းလာသည်။

(ခ) ဥစ္စာဓနကြွယ်ဝမှု အဆင့်သုံးသပ်ခြင်း

အဆင့်	ပယ်ဒီးကျေးရွာ ဥစ္စာဓန ကြွယ်ဝမှု အဆင့်သတ်မှတ်ချက်	အိမ်စကောင့်	ကျိပ်နှုန်း
အဆင့်မြေ	စီးပွားရေး နာလုပ် အကိုင်ရှိ အိမ်ကြီး အိမ်ကောင်း ဖိလက် ကျယ်ကျယ် စားဝတ် ခိုင်ခံ့ကယ်ရှိ	၂၀	၄၁.၆၆
သာမန်	တရားယုတ် တရားစား ဖိလက် ရှိ	၂၀	၄၁.၆၆
ခက်ခဲ	ဖိလက် မရှိ → စိုက်ပျိုး မြေ အားလုံး ငယ်ရှိသော်လည်း မြေ အစိတ် မကောင်းပါ → ကစား ကျောင်း ထား ဖို့ အခက်ခဲခဲရှိ	၆	၁၆.၆၆
စုစုပေါင်း		၄၆	၁၀၀%


ပယ်ဒီးကျေးရွာ၏ ဥစ္စာဓနကြွယ်ဝမှုစံသတ်မှတ်ရာတွင် အဆင်ပြေသောအုပ်စု၊ သာမန်အုပ်စုနှင့် အခက်ခဲရှိသောအုပ်စုဟူ၍ အဆင့်(၃)ဆင့် သတ်မှတ်ကြသည်။ ကျေးရွာတွင်းနေထိုင်သောအိမ်ထောင်စု၏ ၄၁.၆၆%သည် စီးပွားရေးအလုပ်အကိုင်တစ်ခုခုရှိကာ ပုံမှန်ဝင်ငွေရှိပြီး မိသားစုစားဝတ်နေရေးအတွက် ပြေလည်မှုရှိသော အုပ်စုဖြစ်ပါသည်။ သာမန်အုပ်စုမှာ ရာခိုင်နှုန်းအားဖြင့် (၄၁.၆၆%)ရှိပြီး လုပ်လုပ်စားစားဖြင့် ရှမ်းကန်ကြသည်။ ကျန်သည့် (၁၆.၆၆%)သည် နေ့စဉ်နှင့် နှစ်စဉ်ဝင်ငွေအတွက် ရှမ်းကန်ရသည့် အပြင်၊ လုပ်ငန်းလုပ်ကိုင်ရန် အရင်းအနှီးနည်းခြင်း၊ စိုက်ပျိုးမြေ မကောင်းခြင်း၊ ပုံမှန်ဝင်ငွေမရှိခြင်းကြောင့် စားဝတ်နေရေးအတွက်ပိုမိုကြိုးစား ရှမ်းကန်ရသောအုပ်စုများဖြစ်ပါသည်။

(ဂ)ကျား-မရေးရာကဏ္ဍ#၁(ပိုင်ဆိုင်မှုသုံးသပ်ခြင်း)



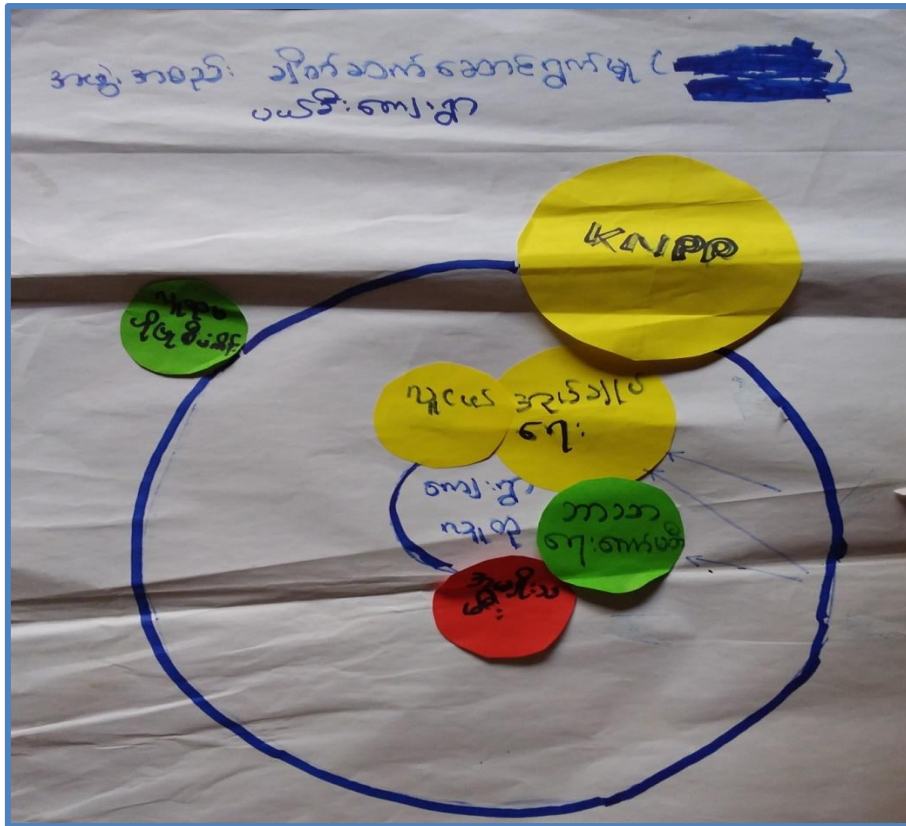
ပယ်ဖိးကျေးရွာတွင် ဘော်လီဘောကွင်းနှင့် ဆိုင်ကယ်များကို အမျိုးသားများသာ သုံးစွဲကြသည်။ လမ်းပန်းဆက်သွယ်ရေးမကောင်းခြင်းကြောင့် သွားလာရေးခက်ခဲမှုရှိသည့်အတွက် ဆိုင်ကယ်များကို အမျိုးသားများကသာ အသုံးပြုကြသည်။ အုပ်ချုပ်ခက်များကိုမူ အမျိုးသမီးများမှသုံးစွဲကြသည်။ အခြေခံအဆောက်အအုံများဖြစ်သော စာသင်ကျောင်း၊ မူကြိုကျောင်းနှင့် သဘာဝအရင်းအမြစ်များ ဖြစ်သော သစ်တောများနှင့် တောင်ယာ၊ ဖါလင်္ဂများ စသည်များကို ကျေးရွာရှိအမျိုးသားနှင့် အမျိုးသမီးများအားလုံး အတူတကွ အသုံးပြုကြသော်လည်း ပြုပြင်ထိန်းသိမ်းခြင်းကိုမူ အမျိုးသားများမှ တာဝန်ယူကြသည်။

(c) ရာသီခွင်ပြဇယား



ပယ်ခီးကျေးရွာသည် မေလမှ အောက်တိုဘာလအထိ မိုးများရွာသွန်းပြီး ဖူလှိုင်လ၊
 သြဂုတ်လများတွင် မိုးများတတ်သည်။ တောင်ပေါ်ကျေးရွာဖြစ်၍ ရာသီဥတုမှာ သင့်တင့်
 အေးမြသည်။ ကျေးရွာ၏ အဓိကအသက်မွေးဝမ်းကျောင်းလုပ်ငန်းမှာ တောင်ယာနှင့် ဖါလာခြံ
 လုပ်ငန်းဖြစ်သည်။ မွေးမြူရေးနှင့် ဈေးဆိုင်ရောင်းခြင်းလည်း အနည်းငယ်လုပ်ကိုင်ကြသည်။
 လမ်းပန်းဆက်သွယ်ရေးတွင် လက်ရှိမှာ မြေသားလမ်းသာ ရှိသေးသည့်အတွက် မိုးများသောလ
 များနှင့်ဖုန်ထူသောနေ့ရာသီကာလများတွင် သွားလာရေးအခက်အခဲရှိသည်။ နှစ်စဉ်နှစ်တိုင်း
 ကျေးရွာခေလေ့အရကျင်းပလေ့ရှိသောပွဲတော်မှာ ဖေဖော်ဝါရီလတွင် ဗြဟ္မစိုသာသနာပွဲ နှင့်
 ဒီဇင်ဘာလ၌ခရစ္စမတ်ပွဲတော်ဖြစ်သည်။

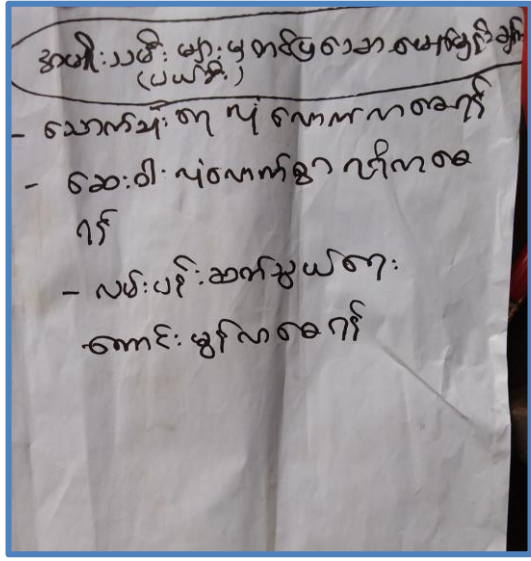
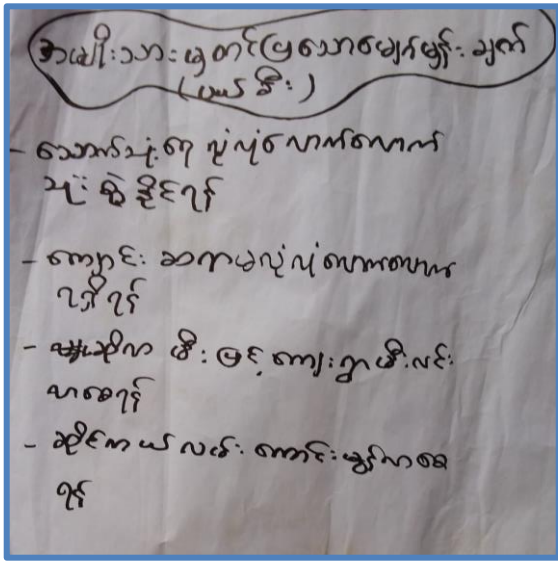
(စ) အဖွဲ့အစည်းဆိုင်ရာအကဲဖြတ်ချက်နှင့်ပင်းကားချပ်



ပယ်ဖျက်ရေးအဖွဲ့တွင် ကျေးရွာ၏ ဖွံ့ဖြိုးရေး၊ သာရေး/နာရေးစသော ရပ်ရေးရွာရေးကိစ္စရပ်များအတွက် ကျေးရွာလူထုများမှ ဖွဲ့စည်းထားသောအဖွဲ့များနှင့် ကျေးရွာပြင်ပမှ လာရောက်လုပ်ဆောင်သောအဖွဲ့နှင့် ပူးပေါင်းလုပ်ဆောင်လျက်ရှိသည်။ ကျေးရွာတွင်းတွင်ရှိသော အဖွဲ့များမှာ ကျေးရွာအုပ်ချုပ်ရေးအဖွဲ့၊ ဘာသာရေးကော်မတီအဖွဲ့၊ လူငယ်အဖွဲ့၊ အမျိုးသမီးအဖွဲ့များဖြစ်ပြီး ၎င်းအဖွဲ့များမှ ရပ်ရေးရွာရေးအတွက် အဖွဲ့များအချင်းချင်း ချိတ်ဆက်ကာ ကျေးရွာဖွံ့ဖြိုးရေးအတွက် ဆောင်ရွက်လျက်ရှိကြသည်။

ထို့အပြင် ကျေးရွာပြင်ပမှ အဖွဲ့အစည်းဖြစ်သော KNPP အဖွဲ့နှင့် ညှိနှိုင်းတိုင်ပင်ခြင်း၊ ဆွေးနွေးခြင်းများပြုလုပ်ပြီး ကျေးရွာဖွံ့ဖြိုးရေးတိုးတက်ရေးအတွက် ဝိုင်းဝန်းဆောင်ရွက်လျက်ရှိကြသည်။

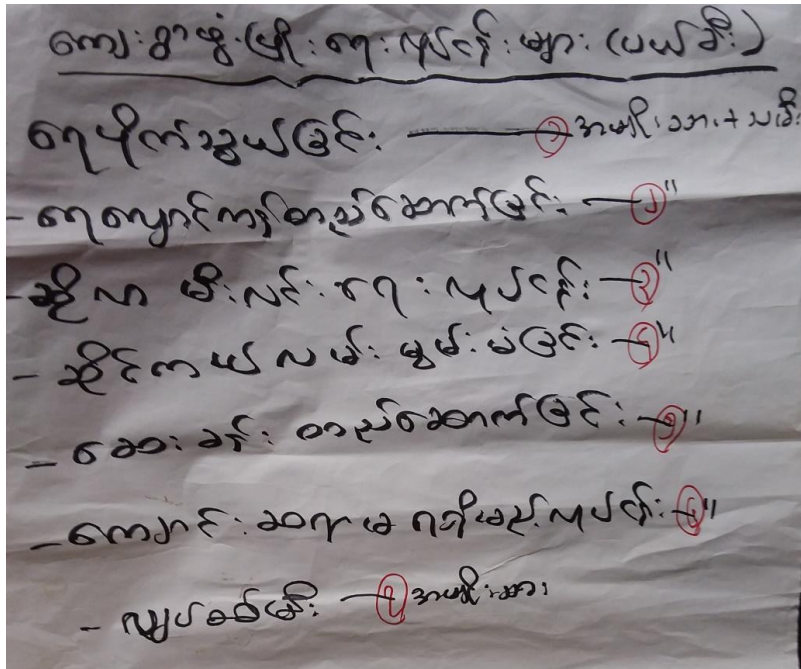
(၃) မျှော်မှန်းချက်



ပယ်ဖျက်ရေးရွာရှိ ပြည်သူလူထုများအနေဖြင့် သောက်သုံးရေလုံလောက်စွာသုံးစွဲနိုင်ရန်၊ ကျန်းမာရေးစောင့်ရှောက်မှု နှင့်ဆေးပေးခန်းရရှိစေရန်၊ ကျောင်းဆရာ၊ ဆရာမ လုံလောက်စွာရရှိနိုင်ရန်၊ ဆိုလာမီးဖြင့် ကျေးရွာ မီးလင်းလာစေရန်၊ ဆိုင်ကယ်လင်း ကောင်းမွန်လာစေရန်(ရွာချင်းဆက်လမ်း) မျှော်မှန်းထားကြသည်။

ပယ်ဖျက်ရေးရွာသည် လာမည့်(၅)နှစ်အတွင်း လူထု၏ အခြေခံလိုအပ်မှုဖြစ်သော ကျန်းမာရေးဝန်ဆောင်မှု၊ ပညာရေးအဆောက်အဦးနှင့် လမ်းပန်းဆက်သွယ်ရေး၊ နှင့် မီးလင်းရေး ဖြစ်ပေါ်လာမည်။

(ဈ) ဦးစားပေးလုပ်ငန်းများရွေးချယ်ဆုံးဖြတ်ခြင်း



အောက်ပါဦးစားပေးလုပ်ငန်းများမှာ ပယ်ခါးကျေးရွာသူ/သားများရွေးချယ် ထားသောကျေးရွာ ဖွံ့ဖြိုးရေးလုပ်ငန်းများဖြစ်သည်။ အကျိုးဝင်သောစီမံကိန်းလုပ်ငန်းများမှ ဦးစားပေးအစဉ်လိုက် သတ်မှတ်ထားသည်။

- ✓ ဦးစားပေး (၁)ရေပိုက်သွယ်ခြင်း (အမျိုးသား+အမျိုးသမီး)
- ✓ ဦးစားပေး (၂)ရေလှောင်ကန်တည်ဆောက်ခြင်း (အမျိုးသား+အမျိုးသမီး)
- ✓ ဦးစားပေး (၃)ဆိုလာမီးလင်းရေးလုပ်ငန်း (အမျိုးသား+အမျိုးသမီး)
- ✓ ဦးစားပေး (၄)ဆိုင်ကယ်လမ်းဖွင့်ပေးခြင်း(ရွာချင်းဆက်လမ်း)(အမျိုးသား+အမျိုးသမီး)
- ✓ ဦးစားပေး (၅)ဆေးပေးခန်းဆောက်လုပ်ခြင်း(အမျိုးသား+အမျိုးသမီး)
- ✓ ဦးစားပေး (၆)ကျောင်းဆရာဆရာမရရှိမည့်လုပ်ငန်း(အမျိုးသား+အမျိုးသမီး)
- ✓ ဦးစားပေး (၇)လျှပ်စစ်ဖိသွယ်တန်းခြင်းလုပ်ငန်း(အမျိုးသား)

၇။ ကော်မတီဝင်များ ရွေးချယ်ခြင်းနှင့် ကျေးရွာဖွံ့ဖြိုးရေးအစီအစဉ် ဆောင်ရွက်မှုမှတ်တမ်းဓါတ်ပုံများ



ကော်မတီများစာရင်း

စဉ်	အမည်	ရာထူး(ကျေးရွာအဆင့်)	ရာထူး(အုပ်စုအဆင့်)
၁	ဦးတာမလာထူး	ကျေးရွာစီထောက်ကော်မတီ- ဥက္ကဋ္ဌ	ဘဏ္ဍာရေးအဖွဲ့ဝင်
၂	ဒေါ်ညနေဖေ	ကျေးရွာစီထောက်ကော်မတီ- ဥက္ကဋ္ဌ	အုပ်စုစာရင်းကိုင်
၃	ဦးစောဆဲနေထူး	ဝယ်ယူရေးဆပ်ကော်မတီ	
၄	ဒေါ်နော်ခရီးမူး	ဝယ်ယူရေးဆပ်ကော်မတီ	
၅	ဦးစောဝါးဘီစေး	လည်ပတ်ထိန်းသိမ်းရေးဆပ်ကော်မတီ	
၆	ဒေါ်နော်ဘူးလယ်	လည်ပတ်ထိန်းသိမ်းရေးဆပ်ကော်မတီ	
၇	ဦးစောစေးယွာမူး	စောင့်ကြည့်ကြီးကြပ်ရေးဆပ်ကော်မတီ	
၈	ဒေါ်နော်နူးနုလေး	စောင့်ကြည့်ကြီးကြပ်ရေးဆပ်ကော်မတီ	
၉	ဦးစောစိန်ယွာထူး	ငွေစာရင်းကိုင်	
၁၀	ဦးစောဘားဆာခရီး	စေတနာ့ဝန်ထမ်း	
၁၁	ဒေါ်နော်စေးရီ	စေတနာ့ဝန်ထမ်း	
၁၂	ဦးစောလဲဘွယ်ထူး	ဝေဖန်အကြံပြုတိုင်ကြားချက်ဖြေရှင်းရေးကော်မတီ	
၁၃	ဒေါ်နော်ဝါးစေးဖေ	ဝေဖန်အကြံပြုတိုင်ကြားချက်ဖြေရှင်းရေးကော်မတီ	

၈။ ကျေးရွာအချက်အလက် (ပုံစံ-၁)

ပုံစံ - ၈ - ၁ ကျေးရွာအခြေခံအချက်အလက်များ (Form PC 1)

လမ်းညွှန်ချက်၊ ကျေးရွာတစ်ရွာသို့ ပထမဆုံးမိတ်ဆက်ခရီး သွားရောက်သောအခါ လူထုစည်းရုံးရေးမှူးသည် ကျေးရွာ ခေါင်းဆောင်များအား ကျေးရွာအချက်အလက်များကို မေတ္တာရပ်ခံ၍ တောင်းခံရသည်။ ဤအချက်အလက်များကို စီမံကိန်း မိတ်ဆက်အစည်းဝေးမတိုင်မီတောင်းခံရမည်။ စီမံကိန်းမိတ်ဆက်အစည်းဝေးတွင် လူထုစည်းရုံးရေးမှူးသည် ဤအချက်အလက် များအား စစ်ဆေးပြီး မှန်ကန်အောင်ပြုလုပ်ရမည်။ ပြီးနောက်တွင် လူထုစည်းရုံးရေးမှူးမှ သတင်းအချက်အလက်ထံသို့ Tablets မှ တဆင့် ဖြည့်သွင်းရမည်။

ကျေးရွာခေါင်းဆောင် အမည် ဦးစောသန်းကျော် + ဦးအေးအိန် ဖွားဖွား	ကျေးရွာခေါင်းဆောင်၏ ဖုန်းနံပါတ် 09 761261242	လူထုစည်းရုံးရေးမှူး၏ အမည် ဦးစောကျော်
ပြည်နယ်တိုင်းဒေသကြီး မူဒါး	မြို့နယ် အိုးစား	ကျေးရွာအုပ်စု မိုးဆား
		ကျေးရွာ ပယ်ခို

က။ လူဦးရေ

လူမျိုးစု	အိမ်ထောင်စု အရေအတွက်	ကိုးကွယ်သည့်ဘာသာ	အိမ်ထောင်စု အရေအတွက်
လူမျိုးစု (၁) ----- မကရင်	48	ဘာသာ (၁) နှစ်ခြင်းအရ်ယောန်	27
လူမျိုးစု (၂) -----		ဘာသာ (၂) -----	21
လူမျိုးစု (၃) -----		ဘာသာ (၃) -----	
လူမျိုးစုရော -----		ဘာသာရော -----	
အခြား	အရေအတွက်		
မသန်စွမ်းသူများ	1	၄၈၆၆-၁၇၆ယောန်	1
သက်ကြီးရွယ်အိုများ (၆၅ နှစ် နှင့် အထက်)	10	၄၅၆၆ ၆၅၆၆၆	7
စစ်ဘေးရှောင်	-		4

	အမျိုးသား (အရေအတွက်)	အမျိုးသမီး (အရေအတွက်)
လူဦးရေ		
လူမျိုးစု (၁) ----- မကရင်	122	128
လူမျိုးစု (၂) -----		
လူမျိုးစု (၃) -----		
အခြား		
အိမ်ထောင်ဦးစီး	42	6

(ခ) အခြေခံအဆောက်အအုံ အသုံးအဆောင်များ

စာသင်ကျောင်း	အမှတ် ခြံပေါ်	ကျန်းမာရေး	အမှတ် ခြံပေါ်	ဘာသာရေး အဆောက် အအုံများ	အမှတ် ခြံပေါ်
အထက်တန်းကျောင်း	<input type="checkbox"/>	ဆေးရုံ	<input type="checkbox"/>	စေတီ	<input type="checkbox"/>
အလယ်တန်းကျောင်း	<input type="checkbox"/>	ကျန်းမာရေးဌာန	<input type="checkbox"/>	ဘုန်းကြီးကျောင်း	<input type="checkbox"/>
မူလတန်းကျောင်း	✓	ကျန်းမာရေးဌာနခွဲ	<input type="checkbox"/>	ဟိန္ဒူဘုရားကျောင်း	<input type="checkbox"/>
မူကြိုကျောင်း	<input type="checkbox"/>	ဆေးပေးစခန်း	<input type="checkbox"/>	ရေစိမ့်ယာန်ကျောင်း	✓
အခြား	<input type="checkbox"/>	အခြား	<input type="checkbox"/>	၀လီ	<input type="checkbox"/>
မှတ်ချက်		မှတ်ချက်		အခြား(မှကြည့်ပါရန်) ✓	

(ဂ) ကျွမ်းကျင်သူများမှတ်တမ်း (ကျေးရွာတွင်နေထိုင်သော သို့မဟုတ် တခြားရွာမှလာရောက်သော ကျွမ်းကျင်သူများ)

(ခ) စာသင်ကျောင်း			(င) ကျန်းမာရေး			(ဂ) လက်မှုပညာရှင်		
	ရွာတွင်နေ ထိုင်သူ	အခြားရွာမှ လာသူ		ရွာတွင်နေ ထိုင်သူ	အခြား ရွာမှ လာသူ		ရွာတွင် နေထိုင်သူ	အခြား မှလာသူ
မူလတန်းပြဆရာ/မ	၄ ဦး ၇	၂ ဦး ၇	ဆရာဝန်	<input type="checkbox"/>	<input type="checkbox"/>	လက်သမား	<input type="checkbox"/>	<input type="checkbox"/>
အထက်တန်းပြဆရာ/မ	<input type="checkbox"/>	<input type="checkbox"/>	လက်ထောက် ကျန်းမာရေးမှူး	<input type="checkbox"/>	<input type="checkbox"/>	ပန်းရံ	<input type="checkbox"/>	<input type="checkbox"/>
အလယ်တန်းပြဆရာ/မ	<input type="checkbox"/>	<input type="checkbox"/>	အမျိုးသမီးကျန်းမာရေး ဆရာမ	<input type="checkbox"/>	<input type="checkbox"/>	လျှပ်စစ်ကျွမ်းကျင် မီးသမား	<input type="checkbox"/>	<input type="checkbox"/>
မူကြိုဆရာ/မ	<input type="checkbox"/>	<input type="checkbox"/>	သားမွေးဆရာမ	<input type="checkbox"/>	<input type="checkbox"/>	ရေပိုက်သူယ်သူ	✓	<input type="checkbox"/>
အခြား	<input type="checkbox"/>	<input type="checkbox"/>	ပြည်သူ့ကျန်းမာရေးလုပ်သား	<input type="checkbox"/>	<input type="checkbox"/>	စက်ပြင်ဆရာ	<input type="checkbox"/>	<input type="checkbox"/>
မှတ်ချက်			မှတ်ချက်			မှတ်ချက်		ရိုး ဦး ၂၅ ဝက် ၂၅

(ဃ) ကျေးရွာသို့ ရောက်ရှိနိုင်သည့် လမ်းအခြေအနေ / ကျေးရွာတစ်ရွာသည် ၎င်း၏ ကျေးရွာအုပ်စုနှင့် ဆက်သွယ်ထားသော လမ်းအခြေအနေ (အောက်ပါတို့ကိုစိုင်းပါ)

ကျောက်ကြမ်းလမ်း ကတ္တရာလမ်း ကွန်ကရစ်လမ်း
မော်တော်ဆိုင်ကယ်လမ်း
 ကျောက်စင်းလမ်း မြေသားလမ်း လှသွားလမ်း အခြား

(င) ကျေးရွာခွဲခြားမှုစီမံချက်
 (၁) လူထုပေးပို့ပြုစီမံကိန်းမတင်မီ ဤကျေးရွာတွင်ကျေးရွာခွဲခြားမှု စီမံချက်ရှိခဲ့ပါသလား?

ဝိုင်းဝါ
 ရှိပါသည်/မရှိပါ/မသိပါ

(၂) ရှိခဲ့ပါလျှင် ဤစီမံချက်ကို မည်သည့် ခုနှစ်တွင်ပြင်ဆင်ခဲ့ပါသနည်း? နှစ်-----/မသိပါ
 (၃) ဤစီမံချက်ကို ဖြန့်နယ်မှအတည်ပြုခဲ့ပါသလား? ပြုခဲ့ပါသည်/မပြုခဲ့ပါ /မသိပါ

(စ) ခရီးအကွာအဝေး
 (၁) ဤကျေးရွာ၏တဟိုမှ ၎င်းကျေးရွာအုပ်စု၏တဟိုအထိ ခရီးမိုင်မည်မျှကွာဝေးသနည်း? မိုင်-----
 /မသိပါ
 (၂) ဤကျေးရွာမှ ၎င်းကျေးရွာအုပ်စု၏တဟိုအထိ သွားလာရာတွင်ကြာမြင့်သည့်အချိန်။
 ခြောက်သွေ့ ရာသီတွင်ကြာချိန်-----
 တော်လာဂျီ/မော်တော်ဆိုင်ကယ်(မြေလျှင်)/လွှား/မော်တော်ဘုတ်/
 (၁)၇၈၂၅၆ အခြား-----
 မိုးရာသီတွင်ကြာချိန်-----
 တော်လာဂျီ/မော်တော်ဆိုင်ကယ်(မြေလျှင်)/လွှား/မော်တော်ဘုတ်/
 (၁)၇၈၂၅၆ အခြား-----

(ဆ) ပတ်ဝန်းကျင်ဆိုင်ရာ သဘာဝဘေးအန္တရာယ်
 ဤကျေးရွာတွင် ချေမှုန်းခြင်းကိုသို့ သဘာဝဘေးအန္တရာယ်ကျပျက်စီးခြင်း ရှိပါသလား။
 မရှိပါ ရှိပါသည် ရှိလျှင်ဖော်ပြပါ-----

(ဇ) ကျေးရွာတွင် ခွဲစဉ်ထားသော အဖွဲ့အစည်းများ
 လူထုတဟိုပြုစီမံကိန်းပတ်ဝန်းကျင် ဤကျေးရွာတွင် ကျေးရွာခွဲ ခွဲရေးအတွက် အစိုးရ (သို့) ရွာသားများကိုယ်တိုင်(သို့) စီမံကိန်းတစ်ခုခုမှ ခွဲစဉ်ထားသည့် အဖွဲ့အစည်းများရှိပါသလား။

(ဇ) ရှိပါသည် မရှိပါ
 (၂) ရှိပါသည် မရှိပါ

(ဈ) အထွေထွေအုပ်ချုပ်ရေး ဦးစီးဌာန (GAD) မှ ပုတ်တမ်းတင်ထားခြင်း
 ဤကျေးရွာသည် အထွေထွေအုပ်ချုပ်ရေး ဦးစီးဌာန (GAD) မှ ပုတ်တမ်းတင်ထားမှု ရှိပါသလား။
 မရှိပါ ရှိပါသည်

ကျေးရွာခေါင်းဆောင် အမည် ဦးစော စော ဇော်
 လက်မှတ် [Signature] နေ့စွဲ ၁၇-၃-၂၀၁၇

လူထုစည်းရုံးရေးမှူး အမည် ဦးစော စော
 လက်မှတ် [Signature] နေ့စွဲ ၁၇-၃-၂၀၁၇

အစည်းအဝေး									
၆.၁။ စီမံကိန်းလုပ်ငန်း အကောင်အထည်ဖော် ရေးအပ်အစဉ် ရေးဆွဲခြင်း									
၆.၂။ ဝယ်ယူရေးအစီအစဉ် ရေးဆွဲခြင်း									
၆.၃။ ဘဏ္ဍာရေးကုန်ကျမှု လျာထားအစီအစဉ် ရေးဆွဲခြင်း									
၆.၄။ ပြင်/ထိန်းအစီအစဉ် ရေးဆွဲခြင်း									
၇။ စီမံကိန်းလုပ်ငန်းခွဲ တိုးတက်မှု စောင့်ကြည့် အစည်းအဝေး									
၇.၁။ အစည်းအဝေး ပထမအကြိမ်									
၇.၂။ အစည်းအဝေး ဒုတိယအကြိမ်									
၇.၃။ အစည်းအဝေး တတိယအကြိမ်									
၈။ စီမံကိန်းလုပ်ငန်းခွဲ အပြီးသတ်စစ်ဆေးခြင်း အစည်းအဝေး									
၉။ လူထုစစ်ဆေးမှုအစည်းအဝေး									

၁၀။ ကျေးရွာဖွံ့ဖြိုးရေးဦးစားပေးအစီအစဉ် (ပုံစံ-၃)

ပုံစံ - ၈ - ၃ ကျေးရွာဖွံ့ဖြိုးရေး ဦးစားပေးအစီအစဉ် (Form PC 3)

လယ်ယာဖွံ့ဖြိုးရေး အထွေထွေ(၃) ကျေးရွာဖွံ့ဖြိုးရေးအစီအစဉ်အစား ဦးစားပေးအစီအစဉ် ကျေးရွာဖွံ့ဖြိုးရေး အထောက်အကူပြု ကော်မတီသည် လူထုစည်းရုံးရေးများအကူအညီဖြင့် ဤပုံစံကိုပြည့်စုံအောင် ဖြည့်သွင်းရမည်။			
လူထုစည်းရုံးရေးများ/ဝန်ထမ်း အမည် မိုးအေး			
နေ့စွဲ	17.3.2017	စက်ဝန်းအား အမှတ်ခြစ်ပါ (✓) နှင့် စက်ဝန်း(၁)	<input type="checkbox"/> စက်ဝန်း(၂) <input type="checkbox"/> စက်ဝန်း(၃) <input type="checkbox"/> စက်ဝန်း(၄)
ပြည်နယ်/တိုင်း	ကယား	မြို့နယ်	ကျေးရွာအုပ်စု

က။ အခက်အခဲအတားအဆီးများအားဆွေးနွေးခြင်း - ယခုလက်ရှိအခြေအနေတွင် ဤကျေးရွာဖွံ့ဖြိုးတိုးတက်ရေးအတွက် အဓိက အခက်အခဲအတားအဆီးများသည် မည်သည့်များဖြစ်ပါသနည်း။ (အမျိုးသား/သမီး အနည်းဆုံးအခက်အခဲ ၅ ခုဖော်ပြပါ)

အမျိုးသား အဖွဲ့မှ တင်ပြသောအခက်အခဲအတားအဆီးများ	အမျိုးသမီး အဖွဲ့မှတင်ပြသောအခက်အခဲအတားအဆီးများ
၀ စက်ဝန်းအုပ်စု မရှိခြင်း	၀ စက်ဝန်းအုပ်စု မရှိခြင်း
၂ လယ်ယာစိုက်ပျိုးရေးနှင့် မြေယာအသုံးပြုမှု မညီညွတ်ခြင်း	၂ လယ်ယာစိုက်ပျိုးရေးနှင့် မြေယာအသုံးပြုမှု မညီညွတ်ခြင်း
၃ စက်ဝန်းအုပ်စု မရှိခြင်း	၃ စက်ဝန်းအုပ်စု မရှိခြင်း
၄ စိုက်ပျိုးရေးနှင့် မြေယာအသုံးပြုမှု မညီညွတ်ခြင်း	၄ စိုက်ပျိုးရေးနှင့် မြေယာအသုံးပြုမှု မညီညွတ်ခြင်း
၅ မြေယာအသုံးပြုမှု မညီညွတ်ခြင်း	၅ မြေယာအသုံးပြုမှု မညီညွတ်ခြင်း

ခ။ မျှော်မှန်းခြင်း - နောင်လာမည့် (၅)နှစ် အတွင်း ကျေးရွာဖွံ့ဖြိုးရေး မျှော်မှန်းလျာထားချက်များအား တင်ပြပါ။

အမျိုးသားအဖွဲ့မှ တင်ပြသောမျှော်မှန်းချက်များ	အမျိုးသမီးအဖွဲ့မှ တင်ပြသောမျှော်မှန်းချက်များ
၀ စိုက်ပျိုးရေးနှင့် မြေယာအသုံးပြုမှု မညီညွတ်ခြင်း	၀ စိုက်ပျိုးရေးနှင့် မြေယာအသုံးပြုမှု မညီညွတ်ခြင်း
၂ လယ်ယာစိုက်ပျိုးရေးနှင့် မြေယာအသုံးပြုမှု မညီညွတ်ခြင်း	၂ လယ်ယာစိုက်ပျိုးရေးနှင့် မြေယာအသုံးပြုမှု မညီညွတ်ခြင်း
၃ စိုက်ပျိုးရေးနှင့် မြေယာအသုံးပြုမှု မညီညွတ်ခြင်း	၃ စိုက်ပျိုးရေးနှင့် မြေယာအသုံးပြုမှု မညီညွတ်ခြင်း
၄ လယ်ယာစိုက်ပျိုးရေးနှင့် မြေယာအသုံးပြုမှု မညီညွတ်ခြင်း	၄ လယ်ယာစိုက်ပျိုးရေးနှင့် မြေယာအသုံးပြုမှု မညီညွတ်ခြင်း
၅	၅

၈။ လူထုစီမံကိန်း၏ လာမည့် (၄) နှစ်အတွက် အကျုံးဝင်သော ဦးစားပေး ဖွံ့ဖြိုးတိုးတက်မှု လုပ်ငန်း အစီအစဉ်များအားဖော်ပြပါ။

အဆင့်	ကျေးရွာအတွက် ဦးစားပေး ဖွံ့ဖြိုးတိုးတက်မှု လုပ်ငန်းစဉ်များ	အဆိုပြုသူ (အမျိုးသားများ/ အမျိုးသမီးများ/အမျိုးသား+ အမျိုးသမီး)	ခန့်မှန်းကုန်ကျ ဝရိတ်	အကျိုးခံစားခွင့်ရှိသူ ခန့်မှန်းခြေ အရေအတွက်
၁	ကျေးရွာအတွက် ရေပေးခြင်း	ကျေးရွာအတွက် အမျိုးသား	4800000	250
၂	ကျေးရွာအတွက် လျှပ်စီးပေးခြင်း	" "	-	250
၃	ကျေးရွာအတွက် အိမ်ရာဖွဲ့စည်းခြင်း	" "	-	250
၄	ကျေးရွာအတွက် ဖွံ့ဖြိုးရေး	" "	-	250
၅	ကျေးရွာအတွက် ရေပေးခြင်း	" "	-	250

၉။ လူထုစီမံကိန်း၏ လာမည့် (၄) နှစ်အတွက် အကျုံးဝင်သော ဦးစားပေး ဖွံ့ဖြိုးတိုးတက်မှု လုပ်ငန်း အစီအစဉ်များအားဖော်ပြပါ။

အဆင့်	ကျေးရွာအတွက် ဦးစားပေး ဖွံ့ဖြိုး တိုးတက်မှု လုပ်ငန်းစဉ်များ	အဆိုပြုသူ (အမျိုးသားများ/ အမျိုးသမီးများ/အမျိုးသား+ အမျိုးသမီး)	အခန်းကဏ္ဍ
၁	ကျေးရွာအတွက် အိမ်ရာဖွဲ့စည်းခြင်း	ကျေးရွာအတွက် အမျိုးသား	Education

ခေါင်းဆောင်၊ ကျေးရွာစီမံကိန်းအထောက်အကူပြုကော်မတီမှ အတည်ပြုသည်။

အမည် - ဒေါ်အောင်မာလာ လက်မှတ် [Signature] နေ့စွဲ - 17.3.17

ဒို့၊ စွဲဝင် စွဲသက်ရပ်ရမည်၊ ယခုလုပ်ကိုင်စဉ်၊ အဖွဲ့ဝင်များ (မိမိနှင့် အဖွဲ့ဝင်များ)
များပြားစွာ ဆွေးနွေးချက် ရရှိရရှိရမည်နှင့် အသေးစိတ် ဆွေးနွေးပြီး နေ့စဉ်အထိ
ကို ဝ (၄၀၀) စွဲ နှစ် ၂၀၂၃ ခု

မှ အတည် ဖြစ်ပါ
ဖိတ်ခေါ်ချက်
ဖိတ်ခေါ်ချက်
ဖိတ်ခေါ်ချက်

၁၃။ ကဏ္ဍအလိုက်ဦးစားပေးဖွံ့ဖြိုးရေးလုပ်ငန်းစဉ်များ

ကဏ္ဍအလိုက်ဦးစားပေးဖွံ့ဖြိုးရေးလုပ်ငန်းစဉ်များ (ပယ်ဖျက်၊ ကျေးဇူး)

	စဉ်	လုပ်ငန်း	အဆိုပြုသူ	လ/နှစ်	လုပ်ဆောင်မည့်သူ	ပြင်ပမှ ထောက်ပံ့ပေးသူ
အခြေခံအဆောက်အအုံ နှင့် လမ်း/တံတား	၁	ကျေးရွာလမ်း ပြုပြင်ရေး	မ.စ.ပီ.သား မ.စ.ပီ.သား	-	-	-
	၂					
	၃					
	၄					
	၅					
	၆					
အသက်မွေးဝမ်းကြောင်းနှင့် စိုက်ပျိုးရေး	၁					
	၂					
	၃					
	၄					
	၅					
	၆					
ကျန်းမာရေးနှင့် ရေရရှိရေး	၁	ရေကန် မြှင့်တင်ရေးအတွက် ဖြစ်	မ.စ.ပီ.သား မ.စ.ပီ.သား	မတ်/၂၀၁၇	မ.စ.ပီ.သား	-
	၂	ရေကန် ကန်တူးဆေးရေးအတွက်	မ.စ.ပီ.သား	-	-	-
	၃	ကျေးရွာအတွင်း ရေကန်အတွက်	မ.စ.ပီ.သား	-	-	-
	၄					
	၅					
	၆					
ပညာရေး	၁	ကျေးရွာအတွင်း ကျောင်းအတွက်	မ.စ.ပီ.သား မ.စ.ပီ.သား	-	-	-
	၂					
	၃					
	၄					
	၅					
	၆					
အခြား	၁	သစ်ပင် စိုက်ပျိုးရေး	မ.စ.ပီ.သား မ.စ.ပီ.သား	-	-	-
	၂					
	၃					
	၄					
	၅					
	၆					