

ပြည်ထောင်စုသမ္မတ မြန်မာနိုင်ငံတော် အစိုးရ  
စိုက်ပျိုးရေး၊ မွေးမြူရေး နှင့် ဆည်မြောင်းဝန်ကြီးဌာန  
ကျေးလက်ဒေသဖွံ့ဖြိုးတိုးတက်ရေး ဦးစီးဌာန  
ဖားဆောင်း၊ ဘောလခဲ၊ မယ်စွဲမြို့နယ်၊ ကယားပြည်နယ်



လူထုဗဟိုပြုစီမံကိန်း

National Community Driven Development Project

(NCDDP)

ကျေးရွာဖွံ့ဖြိုးရေးအစီအစဉ် (၂၀၁၆ - ၂၀၁၇)

Village Development Plan (VDP)

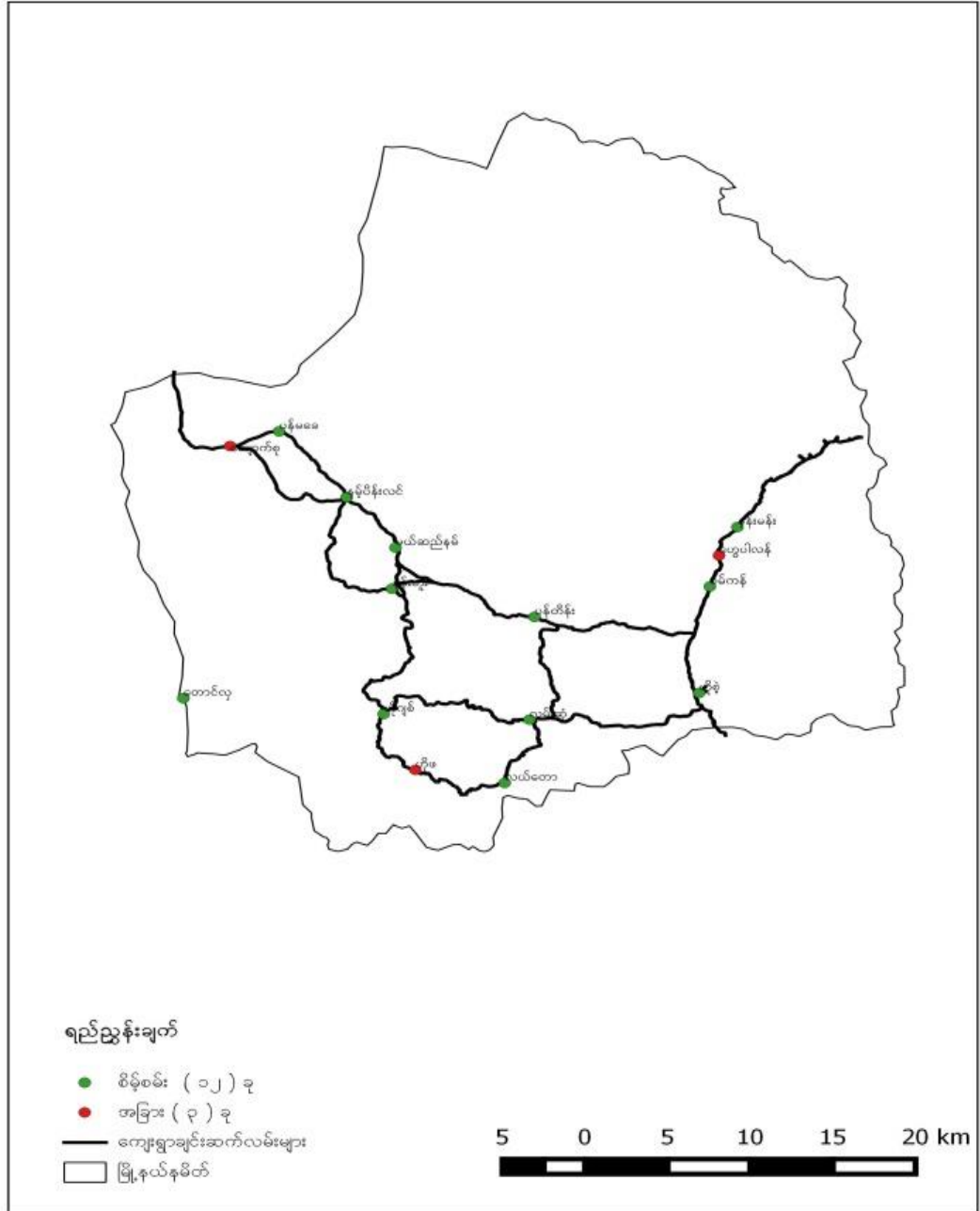
နမ့်ပိန်းလင် ကျေးရွာ၊ မယ်ဆည်နန် ကျေးရွာအုပ်စု၊ မယ်စွဲ မြို့နယ်

## မာတိကာ

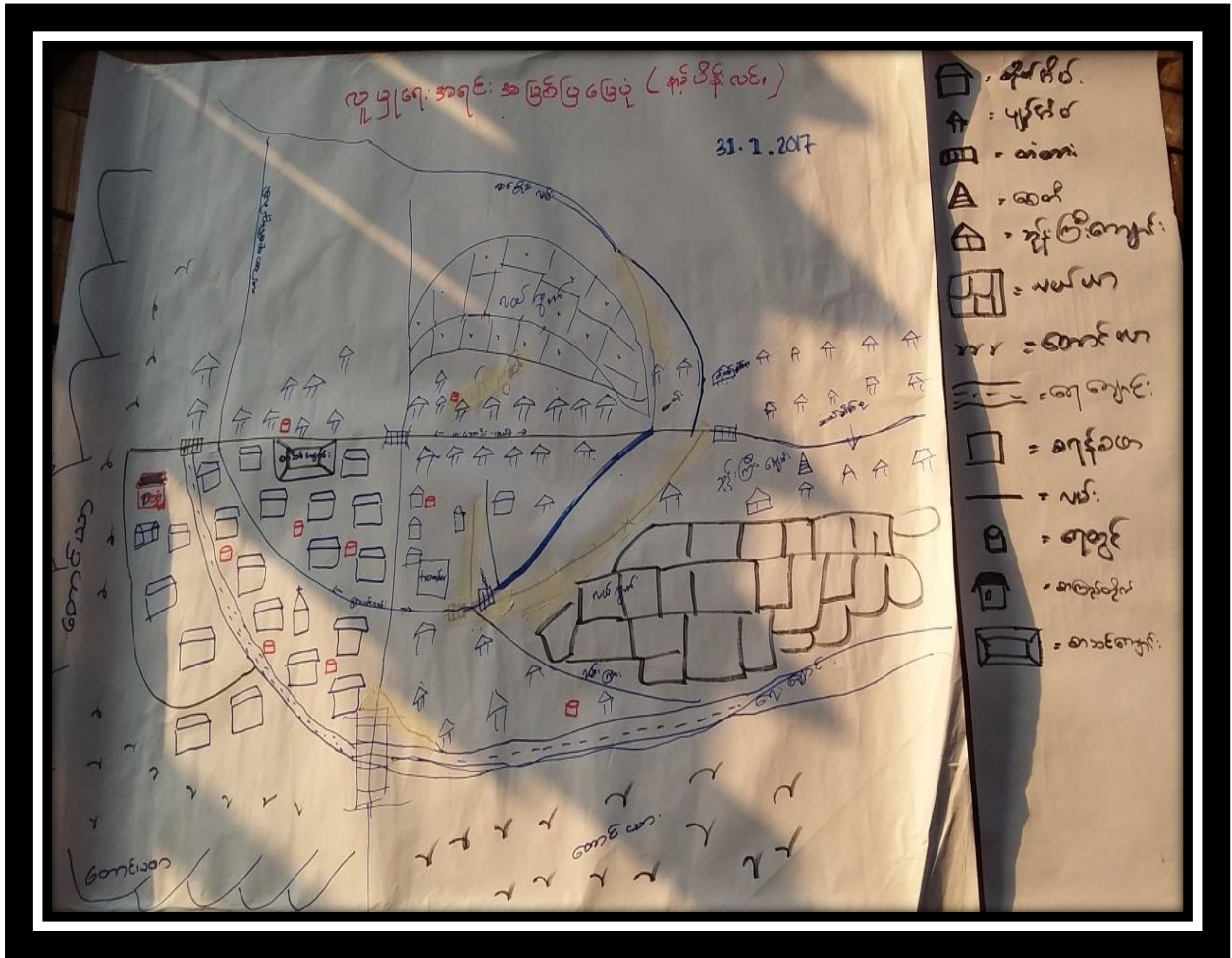
- ၁။ မယ်စွဲ မြို့နယ်မြေပုံ
- ၂။ နမ့်ပိန်းလင် ကျေးရွာမြေပုံ
- ၃။ ကျေးရွာအုပ်စုတွင်ပါဝင်သော ကျေးရွာစာရင်းများ
- ၄။ ကျေးရွာအခြေခံအချက်အလက်များ (ကျေးရွာသမိုင်းကြောင်း)
- ၅။ လူထုပူးပေါင်းပါဝင်သော လူမှုဆန်းစစ်ခြင်းနှင့်အကဲဖြတ်ခြင်းလုပ်ငန်းစဉ် (PSA/PRA) အကျဉ်းချုပ်ဇယား
- ၆။ ကျေးရွာဖွံ့ဖြိုးရေးအစီအစဉ်အတွက် အသုံးပြုခဲ့သော PRA tools များနှင့် တစ်ခုချင်းစီအတွက် သုံးသပ်ချက်များ
- ၇။ ကော်မတီဝင်များ ရွေးချယ်ခြင်းနှင့် ကျေးရွာဖွံ့ဖြိုးရေးအစီအစဉ် ဆောင်ရွက်မှုမှတ်တမ်း ဓါတ်ပုံများ
- ၈။ ကျေးရွာအချက်အလက် (ပုံစံ-၁)
- ၉။ စီမံကိန်းစက်ဝန်း အချိန်ဇယား (ပုံစံ-၂)
- ၁၀။ ကျေးရွာဖွံ့ဖြိုးရေး ဦးစားပေးအစီအစဉ် (ပုံစံ-၃)
- ၁၁။ ကျေးရွာဖွံ့ဖြိုးရေးစီမံကိန်းလုပ်ငန်းခွဲရွေးချယ်ခြင်းပုံစံ (ပုံစံ-၄)
- ၁၂။ အစည်းအဝေးမှတ်တမ်းများ (ပုံစံ-၁၂)
- ၁၃။ ကဏ္ဍအလိုက်ဦးစားပေးဖွံ့ဖြိုးရေးလုပ်ငန်းစဉ်များ

## ၁။ မယ်စွဲ မြို့နယ်မြေပုံ

မယ်စွဲမြို့နယ်ကျေးလက်ဒေသဖွံ့ဖြိုးတိုးတက်ရေးဦးစီးဌာန  
ကျေးလက်ရေးပေးရေးအခြေပြမြေပုံ



## ၂။နမ့်ပိန်းလင် ကျေးရွာမြေပုံ



၃။ ကျေးရွာအုပ်စုတွင်ပါဝင်သော ကျေးရွာစာရင်းများ

စဉ်	ကျေးရွာအမည်	အိမ်ထောင်စု အရေအတွက်	လူဦးရေစာရင်း		
			က	မ	ပေါင်း
၁	မယ်ဆည်နန်	၄၈	၇၈	၈၆	၁၆၄
၂	နမ့်ဟူး	၄၁	၈၅	၆၉	၁၅၄
၃	နမ့်ပိန်းလင်	၈၁	၁၆၂	၁၆၂	၃၂၄
၄	ကျောက်စု	၁၁၅	၃၀၀	၂၇၆	၅၇၆
	<b>စုစုပေါင်း</b>	<b>၂၈၅</b>	<b>၆၂၅</b>	<b>၅၉၃</b>	<b>၁၂၁၈</b>

**၄။ ကျေးရွာအခြေခံအချက်အလက်များ (ကျေးရွာသမိုင်းကြောင်း)**

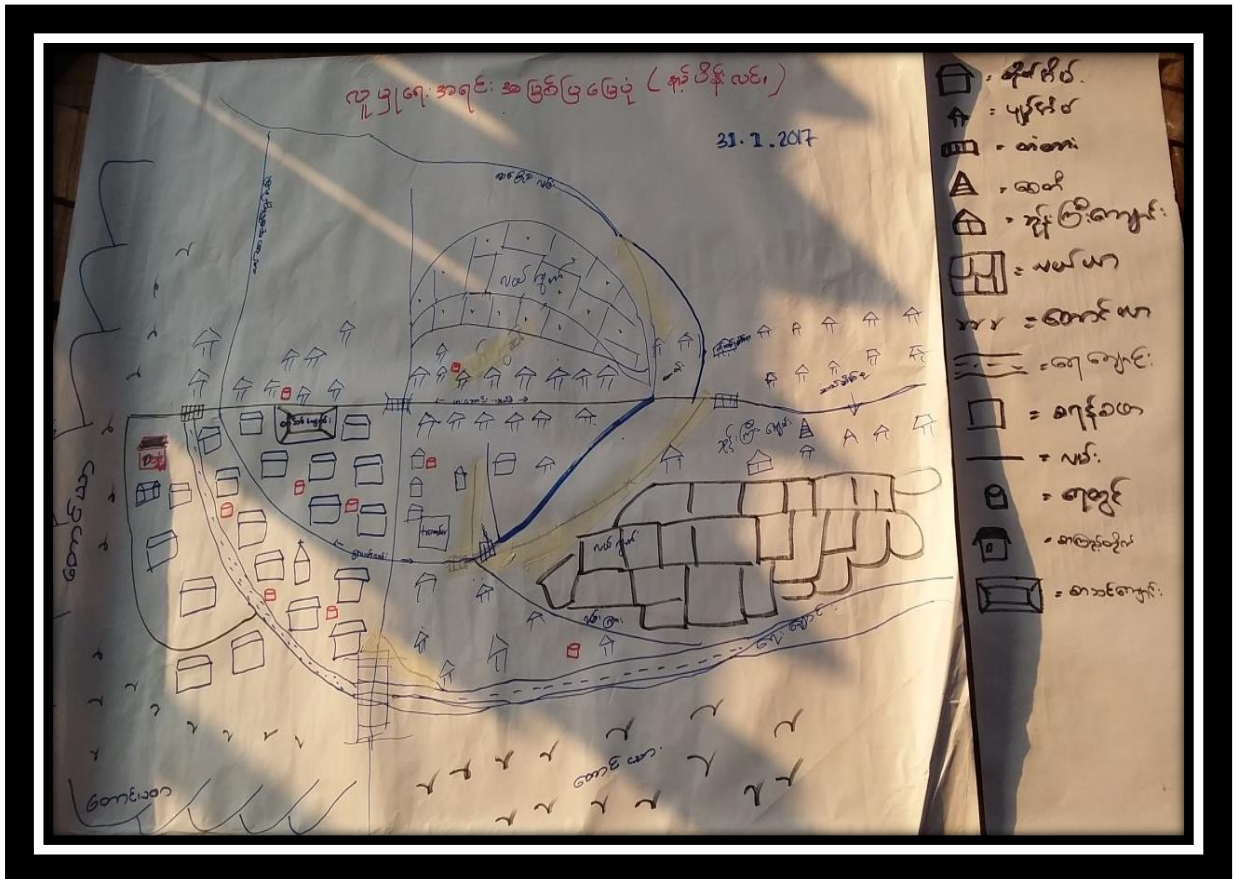
ကယားပြည်နယ် ၊ မယ်စွဲမြို့နယ် ၊ မယ်ဆည်နန်ကျေးရွာအုပ်စု၊ နမ့်ပိန်းလင်ကျေးရွာသည် ကျောက်စုမှ မယ်ဆည်နန်သွားသော လမ်းဘေးတွင်တည်ရှိသည်။ အိမ်ခြေ (၈၁) အိမ် ရှိပြီး ဗုဒ္ဓဘာသာနှင့် ခရစ်ယာန်ဘာသာ ကိုးကွယ်ကြသည်။ တောင်ယာ (နှမ်း) စိုက်ပျိုးခြင်း လုပ်ငန်းကို အဓိက လုပ်ကိုင်ကြပါသည်။ ရှမ်းလူမျိုး၊ ကရင် နှင့် ဗမာ လူမျိုးများ နေထိုင်ကြပါသည်။ ယခင်က ရှမ်းလူမျိုးစုများသာ နေထိုင်ကြပြီး ယခုနောက်ပိုင်းမှသာ လူမျိုးရောများ နေထိုင်ကြသည်။ ယခင်က ရေအလွန်ပေါများသောကြောင့် ရှမ်းဘာသာဖြင့် နမ့်ပိန်းလင်ဟု ခေါ်ဆို ကြသည်။

**၅။ လူထုပူးပေါင်းပါဝင်သော လူမှုဆန်းစစ်ခြင်းနှင့်အကဲဖြတ်ခြင်းလုပ်ငန်းစဉ် (PSA/PRA) အကျဉ်းချုပ်ဖော်ပြချက်**

စဉ်	အကြောင်း အရာ	ရက်စွဲ	ဦးတည် အုပ်စု	တက်ရောက်သူ			အဓိကဆွေးနွေးချက်များ
				က	မ	ပေါင်း	
၁	လူမှုရေး အရင်း အမြစ်ပြုခြင်း	၁.၂.၁၇	အမျိုးသမီး၊ အမျိုးသား၊ စေတနာ့ ဝန်ထမ်း	၂၇	၂၅	၅၂	ကျေးရွာအတွင်းရှိ အိမ်ခြေ များ၊ လက်ရှိ သဘာဝအရင်းအမြစ်များ အား အသုံးပြုမှု အခြေအနေများ နှင့် သဘာဝဘေး အန္တရာယ်များအား ဖော်ထုတ်ခြင်း။
၂	ဥစ္စာနေကြွယ်ဝမှု အဆင့် သတ်မှတ်ခြင်း	၁.၂.၁၇	အမျိုးသမီး၊ အမျိုးသား၊ စေတနာ့ ဝန်ထမ်း	၂၇	၂၅	၅၂	ကျေးရွာအတွင်းရှိ မိသားစုများ၏ ပိုင်ဆိုင်မှု စံနှုန်းများသတ်မှတ်ကာ စံနှုန်း အပေါ်အခြေခံပြီး လူနေမှု အဆင့်အတန်း များသတ်မှတ်ခြင်း။
၃	ကျား-မရေးရာ ကဏ္ဍ # ၁ ပိုင်ဆိုင်မှု သုံးသပ်ခြင်း	၁.၂.၁၇	အမျိုးသမီး၊ အမျိုးသား၊ စေတနာ့ ဝန်ထမ်း	၂၇	၂၅	၅၂	ကျေးရွာနယ်နိမိတ်အတွင်းရှိ သဘာဝ အရင်းအမြစ်များအပေါ် အမျိုးသမီးများ နှင့်အမျိုးသားများ၏ သုံးစွဲမှုနှင့် ထိန်းချုပ် မှုများအား ဖော်ထုတ်ခြင်း
၄	ကျား-မ ရေးရာ ကဏ္ဍ # ၂ (ပင့်ကူအိမ်)	၁.၂.၁၇	အမျိုးသမီး၊ အမျိုးသား၊ စေတနာ့ ဝန်ထမ်း	၂၇	၂၅	၅၂	အမျိုးသား၊ အမျိုးသမီးများ၏ ရရှိသော အခွင့်အရေးများအား နှိုင်းယှဉ်ပြီး မှတ်တမ်းတင်ခြင်း။
၅	ရာသီခွင်ပြ ပြက္ခဒိန်	၁.၂.၁၇	အမျိုးသမီး၊ အမျိုးသား၊ စေတနာ့ ဝန်ထမ်း	၂၇	၂၅	၅၂	ကျေးရွာအတွင်းရှိ မိသားစုများ၏ ရာသီ အလိုက် ဆောင်ရွက်သော လုပ်ငန်းများ၊ ပွဲလန်းသဘင်များ၊ ရိုးရာဓလေ့များ၊ နှင့် အားလပ်မည့် ရာသီများအား ဖော်ထုတ် ခြင်း။
၆	အဖွဲ့အစည်းများ ချိတ်ဆက်မှုပြ ဗင်းပုံစံ	၁.၂.၁၇	အမျိုးသမီး၊ အမျိုးသား၊ စေတနာ့ ဝန်ထမ်း	၂၇	၂၅	၅၂	ကျေးရွာအတွင်းနှင့်ပြင်ပရှိ အဖွဲ့အစည်း များ၏ ချိတ်ဆက်မှု၊ ပူးပေါင်းဆောင် ရွက်မှုများ နှင့် အကျိုးဆက်များအား ဖော်ထုတ်ခြင်း။

၆။ ကျေးရွာဖွံ့ဖြိုးရေးအစီအစဉ်အတွက် အသုံးပြုခဲ့သော PRA tools များနှင့် တစ်ခုချင်းစီအတွက် သုံးသပ်ချက်များ

(က) လူမှုရေးနှင့်အရင်းအမြစ်ပြမြေပုံ



နမ့်ပိန်းလင်ကျေးရွာတွင် အိမ်ခြေ ( ၈၁)ရှိပြီး အိမ်ထောင်စုမှာ ( ၈၁ )ရှိကာ စုစုပေါင်း လူဦးရေ( ၃၂၅ ) ဦးခန့် နေထိုင်ပါသည်။ တောင်ယာနှင့် လယ်ယာတို့ကို အဓိက ထား လုပ်ကိုင်ကြသည်။ ကျေးရွာ၏ အရင်းအမြစ်အနေဖြင့် ကျောက်တောင်များနှင့် ရေများရှိ သော် လည်း လွန်ခဲ့သော(၅)နှစ်အတွင်း ရေ၊ သစ်တောများ လျော့နည်းလာပါသည်။ ကျေးရွာ၏ လူဦးရေ အများစုမှာ ရှမ်းလူမျိုးများဖြစ်ပြီး ဗုဒ္ဓဘာသာ ကိုးကွယ်ကြသည်။ အခြားမှ ပြောင်းရွှေ့နေထိုင်သော လူမျိုးများမှာ ကယန်း၊ ကယား၊ ကရင်၊ ဗမာတို့ဖြစ်ပြီး ခရစ်ယာန်ဘာသာ ကိုးကွယ်ကြသည်။ ထပ်မံ၍ လွန်ခဲ့သော(၅)နှစ်အတွင်းပြင်ပမှ လာရောက်နေထိုင်သူ အိမ်ထောင်စု(၃)စုရှိပါသည်။




(ခ) ဥစ္စာနေကြွယ်ဝမှု အဆင့်သုံးသပ်ခြင်း

ဥစ္စာနေကြွယ်ဝမှု အဆင့်သတ်မှတ်ချက် (နှစ်ဖိုးလင်) 1.2.2017

အမျိုးအစား	သတ်မှတ်ချက်ညွှန်းကိန်းများ	အိမ်ထောင်စုအရေအတွက်	ရာခိုင်နှုန်း
		၂၀	၂၆.၆၇
ပြေလည်	လယ်၊ ကျွဲ၊ နွား၊ ဆိုင်ကယ်၊ စက်၊ ကား၊ ဈေးဆိုင်	၄၀	၅၃.၃၃
အသင့်အတင့်	ဆိုင်ကယ်၊ တောင်ယာ၊ နွား	၁၅	၂၀
အဖွံ့အစားမရှိ	တောင်ယာ၊ ဆိုင်ကယ်	၇၅	၁၀၀%

နမ့်ပိန်းလင်ကျေးရွာတွင် ပြေလည်သော အုပ်စု၊ အသင့်အတင့်ရှိသော အုပ်စု နှင့် နွမ်းပါးသောအုပ်စု ဟူ၍ အုပ်စု(၃)မျိုးရှိသည့်အနက် ပြေလည်သောအုပ်စုမှာ လယ်၊ ကျွဲ၊ နွား၊ ဆိုင်ကယ်၊ စက်၊ ကား၊ ဈေးဆိုင်တို့ကို ပိုင်ပြီးအိမ်ထောင်စု အနေဖြင့် (၂၀)ရှိပါသည်။ ဆိုင်ကယ်၊ တောင်ယာနှင့် နွားများကို အသင့်အတင့် ရှိသော အိမ်ထောင်စု(၄၀)က ပိုင်ဆိုင်ကြသည်။ တောင်ယာ နှင့် ဆိုင်ကယ်ကို နွမ်းပါးသော အိမ်ထောင်စု (၁၅) စုတို့က ပိုင်ဆိုင်ကြသည်။ ပြောင်းရွှေ့ နေထိုင်မှုရှိပြီး အမွေအနှစ်မရှိသောကြောင့် ဆင်းရဲနွမ်းပါးရပါသည်။ ကျေးရွာ ဖွံ့ဖြိုးရေး လုပ်ငန်းများတွင် ထိုနွမ်းပါးသူများ ပါဝင်စေရန် နှင့် ၎င်းတို့၏ လိုအပ်ချက်များကို ဖော်ထုတ်တတ်စေရန် စည်းရုံးကူညီရန် လိုအပ်ပါသည်။

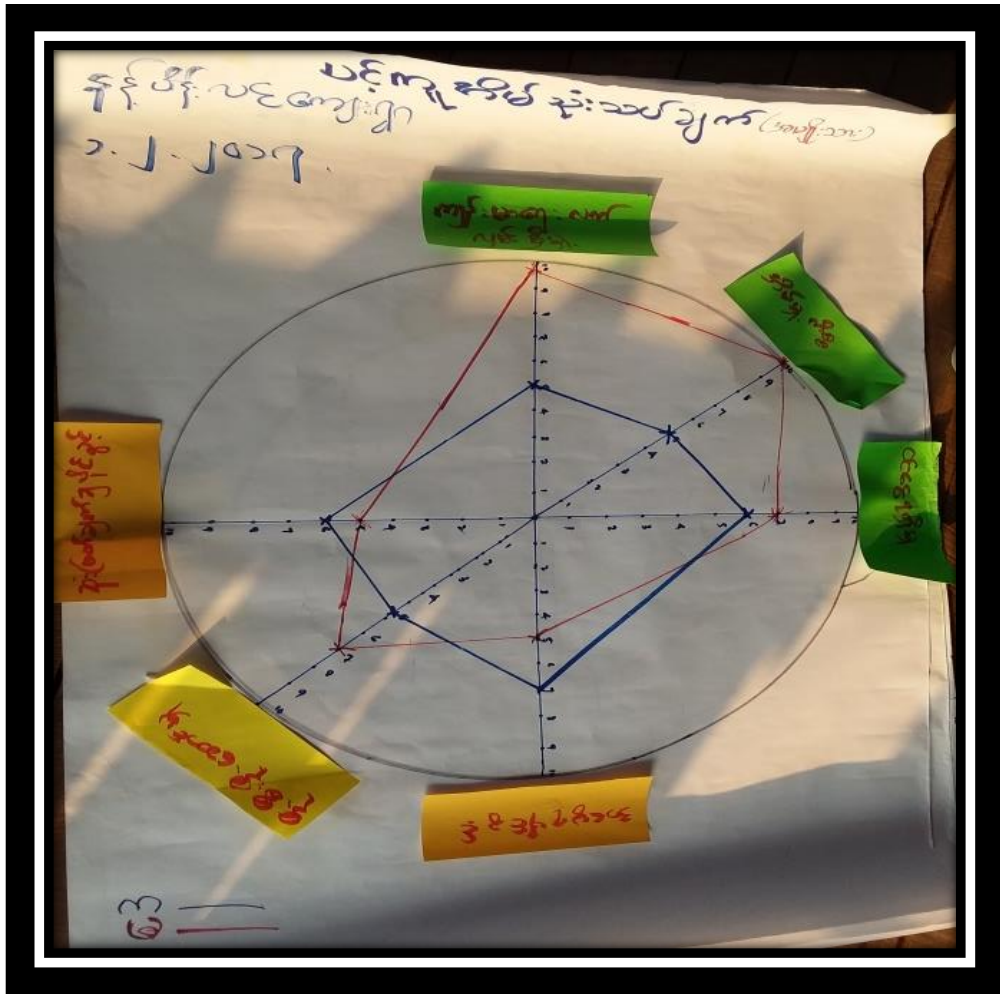
(ဂ) ကျား-မရေးရာ ကဏ္ဍ # ၁ (ပိုင်ဆိုင်မှု သုံးသပ်ခြင်း)



နမ့်ပိန်းလင်ကျေးရွာရှိ အပ်ချုပ်စက်များကို အမျိုးသမီးများကသာ လုပ်ကိုင်ကြပါသည်။ ကျွဲ၊ နွား၊ လယ်၊ ထွန်းစက်၊ ကား၊ ဆိုင်ကယ်၊ ထော်လာဂျီတို့ကို အမျိုးသားများမှ ပိုမိုထိန်းချုပ်မှု ရှိကြသည်။ တော၊ တောင်၊ ချောင်း၊ လယ်၊ လမ်း စသည်တို့ကို အမျိုးသားနှင့် အမျိုးသမီးအတူ သုံးစွဲမှုရှိသည်။ အမျိုးသမီးများသည် ဆုံးဖြတ်ချက်ချခြင်း၊ စီမံခန့်ခွဲမှုတို့တွင် တန်းတူအခွင့်အရေးရှိသည်။

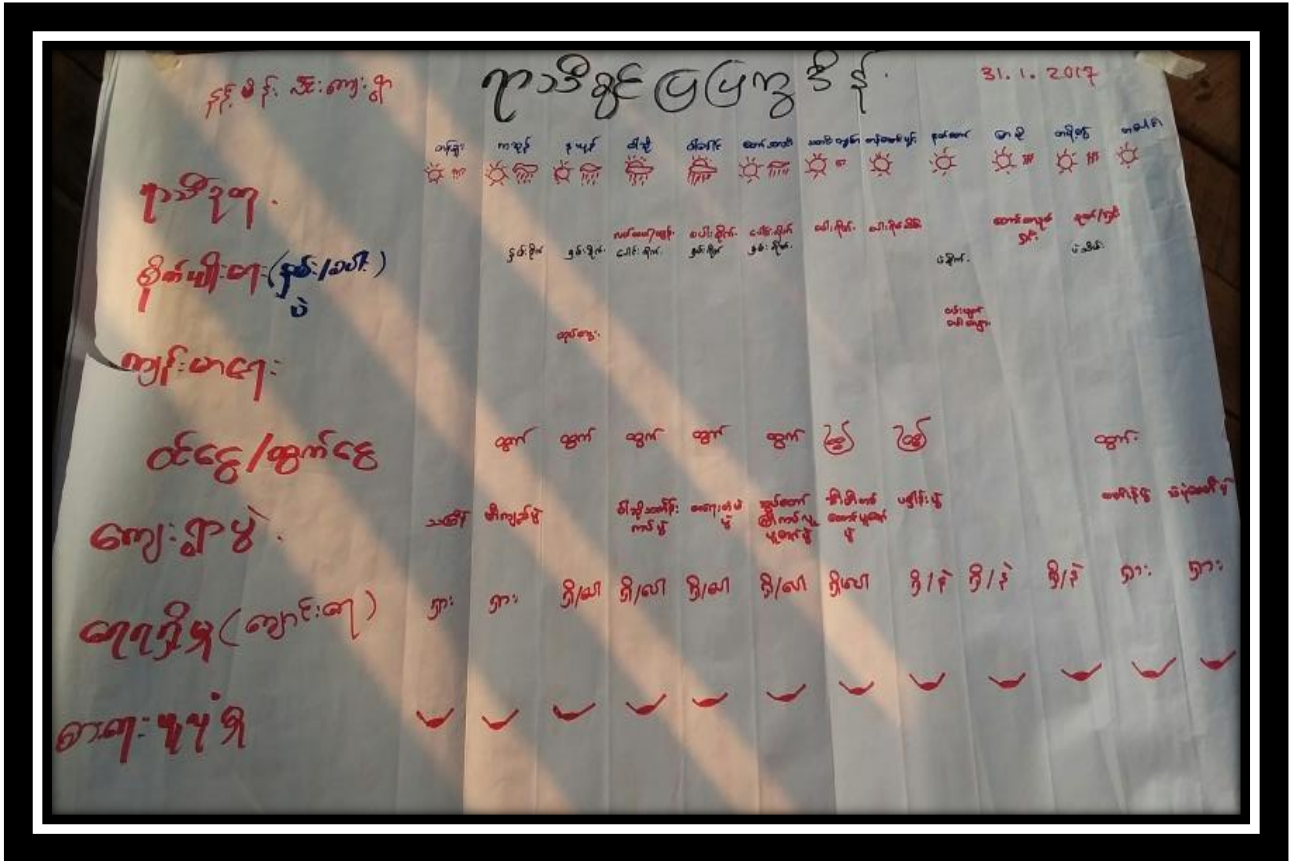


(ဃ) ကျား-မအခန်းကဏ္ဍ # ၂ (ပင့်ကူအိမ်ပုံစံ)



နမ့်ပိန်းလင်ကျေးရွာတွင် အမျိုးသားနှင့် အမျိုးသမီး တန်းတူ အခွင့်အရေး ရှိပြီး ဆုံးဖြတ်ချက်ချရာတွင်လည်း တန်းတူ အခွင့်အရေးရှိသော်လည်း ဦးဆောင်မှု အပိုင်းတွင် အမျိုးသားများက ပိုမို လုပ်ဆောင်ကြသည်။ ကျန်းမာရေးအသိပညာတွင် အမျိုးသမီးများက အမျိုးသားများထက် ပိုမိုသိရှိပြီး ဗဟုသုတပိုကြသည်။ အိမ်မှုကိစ္စအလုပ်ကို အမျိုးသမီးများက ပိုမို လုပ်ကိုင်ကြသည်။ အမွေရပိုင်ခွင့် အနေဖြင့် အမျိုးသား အမျိုးသမီး တန်းတူညီမျှမှု ရှိပါသည်။

(င) ရာသီခွင်ပြဇယား



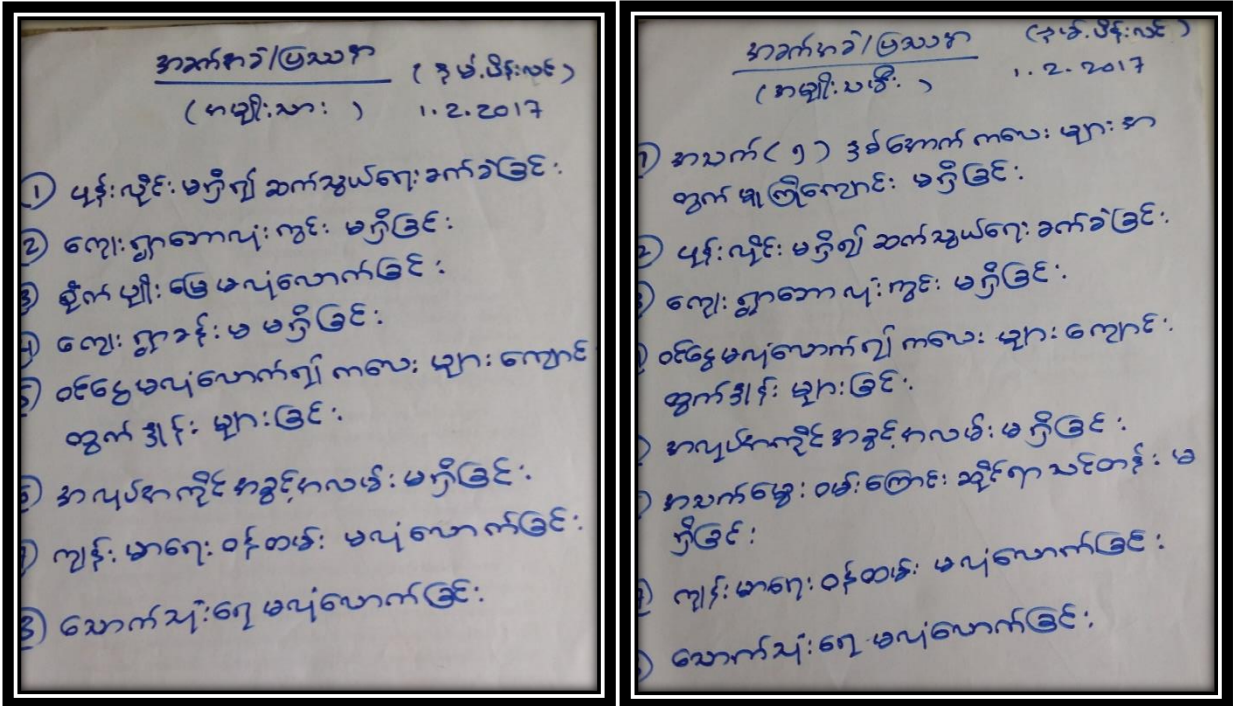
နမ့်ပိန်းလင်ကျေးရွာတွင် ရာသီဥတု(၃)မျိုး ရှိပါသည်။ နှမ်း၊ စပါးကို အဓိက စိုက်ပျိုး ကြသည်။ နယုန်လတွင် တုပ်ကွေးရောဂါအဖြစ်များပြီး နတ်တော်လတွင် ဝမ်းပျက်ဝမ်းလျော အနည်းငယ်ဖြစ်တတ်သည်။ တန်ဆောင်မုန်းလတွင် နှမ်းရိတ်သိမ်းချိန်ဖြစ်၍ ဝင်ငွေအများ ဆုံးလဖြစ်ပြီး တောင်ယာခုတ်ရှင်းရန်မှာ ပြာသိုနှင့် တပို့တွဲလဖြစ်သောကြောင့် ထိုလများတွင် ထွက်ငွေ များသည်။ ကျေးရွာတွင် လစဉ်အလိုက် ပွဲလမ်းသဘင်များ ကျင်းပလေ့ ရှိသည်။ ကျေးရွာတွင် စုစုပေါင်းရေတွင်း(၁၀)တွင်းရှိပြီး ကျေးရွာသူရွာသားအားလုံး သောက်သုံးရေ အဖြစ် ထားရှိကာ ချောင်းရေကို လျှော်ဖွတ်ရန် အသုံးပြုကြသည်။ နယုန်၊ ဝါဆို၊ ဝါခေါင်၊ တော်သလင်း၊ သီတင်းကျွတ်လများတွင် ရေပေါများပြီး တန်ဆောင်မုန်း၊ နတ်တော်၊ ပြာသိုတွင် နဲပါးလာသည်။ တပို့တွဲ၊ တပေါင်း၊ တန်ခူး၊ ကဆုန်လတွင် ရေများ ရှားပါးသွားသည်။ နှမ်းရောင်း ရငွေများကို အကြွေးဆပ်ခြင်း၊ ကလေးကျောင်းစရိတ်၊ ရာသီပွဲတော်အလှူ၊ ဘာသာရေးအလှူ ပြုလုပ်မှုကြောင့် စားဝတ်နေရေးကို တစ်လချင်းစီသာ ဖြေရှင်းဝယ်ယူရသည်။

(စ) အဖွဲ့အစည်းဆိုင်ရာ အကဲဖြတ်ချက်နှင့် ဗင်းကားချပ်



နမ့်ပိန်းလင်ကျေးရွာရှိ ကျေးရွာ အုပ်ချုပ်ရေးမှူးအဖွဲ့သည် ကျေးရွာဖွံ့ဖြိုးရေးလုပ်ငန်းကို အဓိက ထားလုပ်ဆောင်ပေးသည်။ မြစ်မီးရောင်၊ ပက်မြန်မာနှင့် သမဝါယမအဖွဲ့ကလည်း ကျေးရွာ ဖွံ့ဖြိုးရေး အတွက် တစ်ဖက်တစ်လမ်းမှ လုပ်ဆောင်ပေးသည်။ အစိုးရကော်မတီ၊ နတလ အဖွဲ့ အစည်းများတွင် အမျိုးသမီးများ ပါဝင်ခွင့်မရှိပေ။ အမျိုးသမီး စွမ်းဆောင်ရည် မြှင့်တင်ရေး အဖွဲ့၊ မိခင်နှင့် ကလေးစောင့်ရှောက်ရေးအဖွဲ့သည် အမျိုးသမီးသီးသန့်ဖွဲ့ထားသော အဖွဲ့ဖြစ်သည်။

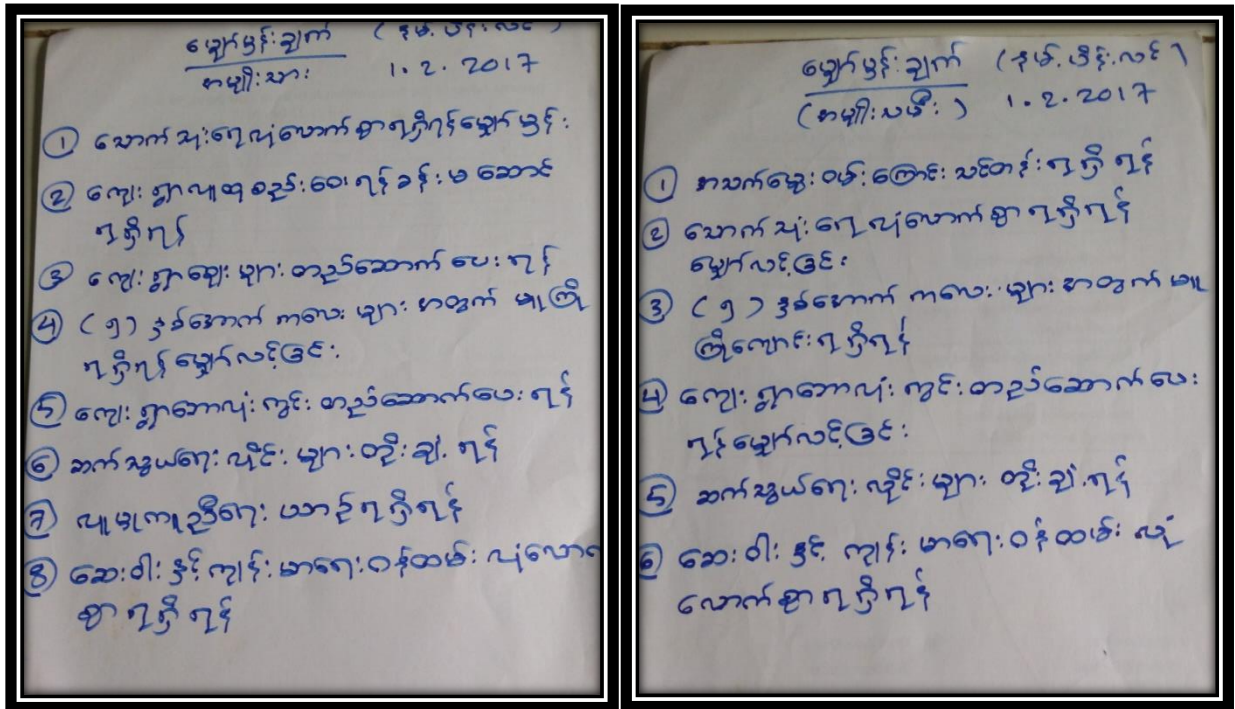
(ဆ) အခက်အခဲများနှင့်ပြဿနာများ



နမ့်ပိန်းလင်ကျေးရွာတွင် နွေရာသီရောက်သောအခါ ရေများရှားလာမှုဖြစ်ပေါ်သည်။ စိုက်ပျိုးရေး လုပ်ငန်းမှ ထွက်သော သီးနှံများဈေးကွက်မကောင်းခြင်း၊ အသက်မွေးဝမ်းကြောင်း သင်တန်းများ မရှိခြင်းကြောင့် အလုပ်အကိုင်ရှားပါးမှုနှင့် ဝင်ငွေနည်းပါးမှုဖြစ်ပေါ်သည်။ ကျေးရွာတွင် မူလတန်း ကျောင်းသာရှိသောကြောင့် ကျောင်းသား၊ ကျောင်းသူများပညာသင်ကြားရာတွင် အတန်းတင် ပညာရေး အတွက် အခြားကျေးရွာသို့ သွားရောက်သင်ကြားနေရပါသည်။ ကျေးရွာမူကြိုကျောင်း မရှိသောကြောင့် ကလေးငယ်များအတွက် ပညာရေး နှောင့်နှေးစေပါသည်။ ကျန်းမာရေးဝန်ထမ်း တစ်ဦးသာ ရှိသောကြောင့် ကျေးရွာအတွင်း အရေးပေါ်လူနာအတွက် အခက်အခဲဖြစ်ရသည်။ ကျေးရွာ အစည်းအဝေးပြုလုပ်ရန် နေရာမရှိသောကြောင့် ဘုန်းကြီးကျောင်းတွင်သာ ပြုလုပ် နေရသည်။ အားကစားကွင်းမရှိသောကြောင့် ကလေး၊ လူငယ်များအားကစားပြုလုပ်ရန် နေရာ လိုအပ်နေပါသည်။



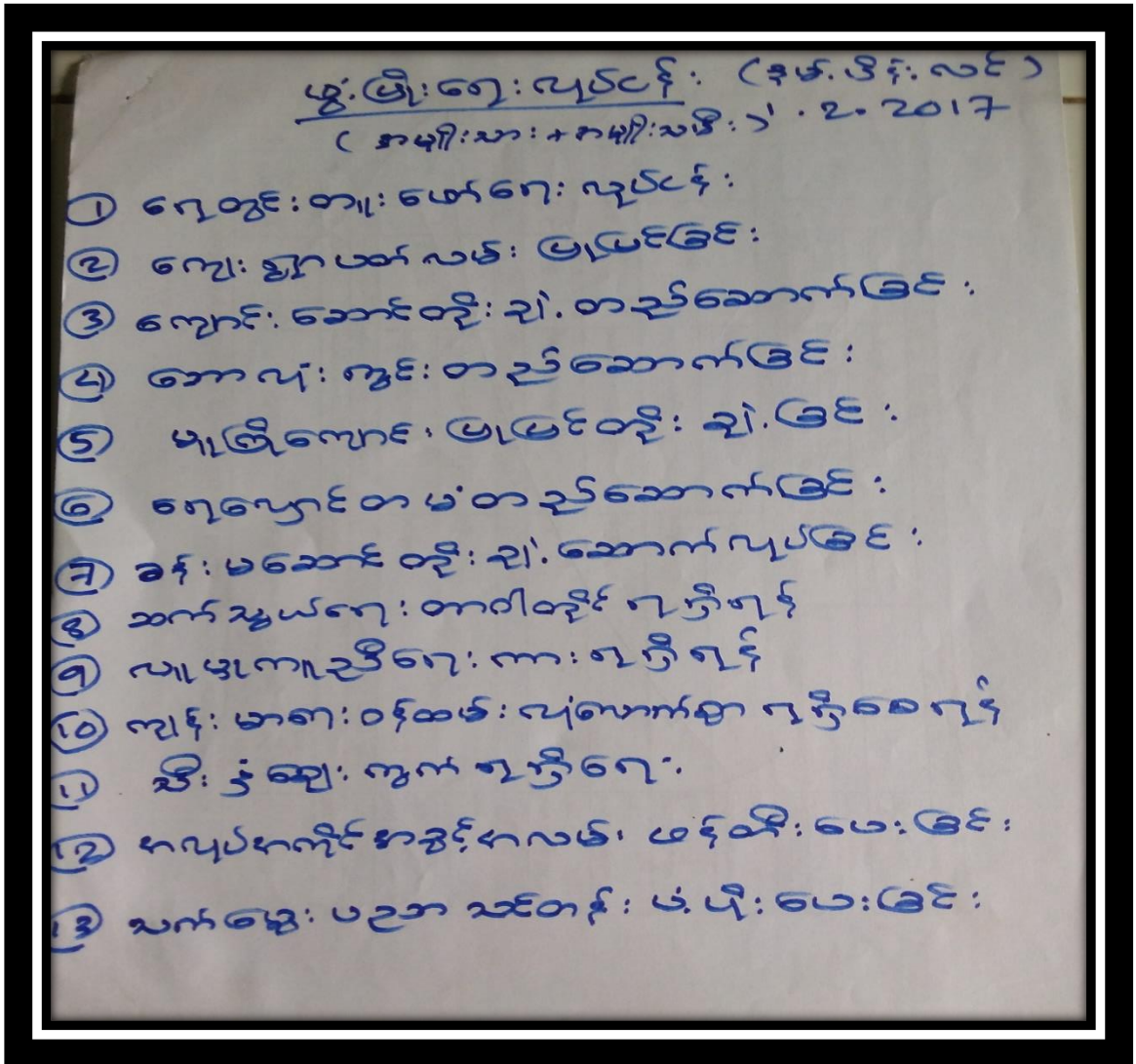
(၈) မျှော်မှန်းချက်



နမ့်ပိန်းလင်ကျေးရွာတွင် အလုပ်အကိုင်အခွင့်အလမ်းပေါများပြီး သီးနှံဈေးကွက်ကောင်းရန် မျှော်မှန်းသည်။ ကျန်းမာရေးတွင် ဆေးဆရာမလုံလောက်စွာရရှိရန်၊ ပညာရေးတွင် မူကြိုကျောင်း၊ မူလတန်းကျောင်းမှ အလယ်တန်းတိုးမြှင့်ရန် မျှော်မှန်းပါသည်။ တစ်ရွာလုံး ရေလုံလောက်စွာ ရရှိရန်နှင့် ကလေးအားကစားကွင်းများ ရရှိရန် မျှော်မှန်းသည်။ ဆက်သွယ်ရေးအတွက် ဖုန်းလိုင်းများရရှိရန်၊ အရေးပေါ်လူနာ တင်ယာဉ်ရရှိရန်၊ အစည်းအဝေး ပြုလုပ်ရာတွင် အဆင်ပြေသော နေရာရရှိရန် မျှော်မှန်းပါသည်။



(၅) ဦးစားပေးလုပ်ငန်းများ ရွေးချယ်ဆုံးဖြတ်ခြင်း



နမ့်ပိန်းလင်ကျေးရွာတွင် ရေတွင်းတူးဖော်ခြင်း၊ ရွာပတ်လမ်းကတ္တရာခင်းခြင်း၊ စာသင်ဆောင် တိုးချဲ့ခြင်း၊ ဘောလုံးကွင်း တည်ဆောက်ခြင်း၊ ရေလှောင်တံ တည်ဆောက်ခြင်း၊ မူကြိုကျောင်း တည်ဆောက်ခြင်း၊ မူလွန်ကျောင်း ဆောက်လုပ်ခြင်း၊ ဖုန်းတိုင် တည်ဆောက်ခြင်း၊ အစည်းအဝေးခန်းမဆောင်တည်ဆောက်ခြင်း၊ ကျန်းမာရေးဝန်ထမ်း တိုးမြှင့်ခြင်း၊ လူမှု ကူညီရေး ကားရရှိရေး၊ အိမ်တွင်းမူသင်တန်းရရှိရေး သီးနှံဈေးကွက် ကောင်းမွန်ရေးတို့ကို ဦးစားပေး ရွေးချယ် ခဲ့ကြသည်။

၇။ ကော်မတီဝင်များ ရွေးချယ်ခြင်းနှင့် ကျေးရွာဖွံ့ဖြိုးရေးအစီအစဉ် ဆောင်ရွက်မှုမှတ်တမ်း ဓါတ်ပုံများ



ကော်မတီများစာရင်း

စဉ်	အမည်	ရာထူး(ကျေးရွာအဆင့်)	ရာထူး(အုပ်စုအဆင့်)
၁	ဦးလှခိုင်	ကျေးရွာစီထောက်ကော်မတီ- ဥက္ကဋ္ဌ	အုပ်စုစီထောက်ဥက္ကဋ္ဌ
၂	ဒေါ်မြတ်ပန်းငြိမ်း	ကျေးရွာစီထောက်ကော်မတီ- ဥက္ကဋ္ဌ	အုပ်စုစီထောက်ဥက္ကဋ္ဌ
၃	ဒေါ်တင်တင်နွဲ့	ငွေစာရင်းကိုင်	
၄	ဦးစံလင်း	ဝယ်ယူရေးဆပ်ကော်မတီ	
၅	ဒေါ်အေးအေးမာ	ဝယ်ယူရေးဆပ်ကော်မတီ	
၆	ဦးထွန်းအေး	စောင့်ကြည့်ကြီးကြပ်ရေးဆပ်ကော်မတီ	
၇	ဒေါ်ခင်ရီ	စောင့်ကြည့်ကြီးကြပ်ရေးဆပ်ကော်မတီ	
၈	ဦးသိန်းတန်	လည်ပတ်ထိန်းသိမ်းရေးဆပ်ကော်မတီ	
၉	ဒေါ်ရွှေကြည်	လည်ပတ်ထိန်းသိမ်းရေးဆပ်ကော်မတီ	
၁၀	ဦးကျော်ထွေး	ဝေဖန်အကြံပြုတိုင်ကြားချက်ဖြေရှင်းရေး ကော်မတီ	
၁၁	ဒေါ်အေးပွင့်	ဝေဖန်အကြံပြုတိုင်ကြားချက်ဖြေရှင်းရေး ကော်မတီ	
၁၂	ဦးကျော်လင်း	စေတနာ့ဝန်ထမ်း	
၁၃	ဒေါ်အေးချို	စေတနာ့ဝန်ထမ်း	

၈။ ကျေးရွာအချက်အလက် (ပုံစံ-၁)

ပုံစံ - ၈ - ၁ ကျေးရွာအခြေခံအချက်အလက်များ (Form PC 1)

လက်ညွှန်ချက်။ ကျေးရွာတစ်ရွာသို့ ပထမဆုံးမိတ်ဆက်ခရီး သွားရောက်သောအခါ လူထုစည်းရုံးရေးမှူးသည် ကျေးရွာ ခေါင်းဆောင်များအား ကျေးရွာအချက်အလက်များကို ဖေ့ဒွာရပ်ခံ၍ တောင်းခံရသည်။ ဤအချက်အလက်များကို စီမံကိန်း မိတ်ဆက်အစည်းဝေးပေါင်းစည်းတောင်းခံရသည်။ စီမံကိန်းမိတ်ဆက်အစည်းဝေးတွင် လူထုစည်းရုံးရေးမှူးသည် ဤအချက်အလက် များအား စစ်ဆေးပြီး မှန်ကန်အောင်ပြုလုပ်ရသည်။ ပြီးနောက်တွင် လူထုစည်းရုံးရေးမှူးမှ သတင်းအချက်အလက်ထဲသို့ Tablets မှ တဆင့် ပြည့်သွင်းရသည်။

ကျေးရွာခေါင်းဆောင် အမည် ဒ်.တင်မောင်လတ်	ကျေးရွာခေါင်းဆောင်၏ စုန်းနံပါတ် ၀၅-၂၄၆၈၀၇၆၂၅	လူထုစည်းရုံးရေးမှူး၏ အမည် ၆၃ ဒေါ်အောင်
ပြည်နယ်၊တိုင်းဒေသကြီး ကယား	မြို့နယ် မယ်စံ	ကျေးရွာအုပ်စု မယ်အောင်စိုက် ကျေးရွာ နှစ်. ၂၅၄. ၇၀၆

က။ လူဦးရေ

လူမျိုးစု	အိမ်ထောင်စု အရေအတွက်	ကိုးကွယ်သည့်ဘာသာ	အိမ်ထောင်စု အရေအတွက်
လူမျိုးစု (၁) - ဤစံ	52	ဘာသာ (၁) - ဗုဒ္ဓ	52
လူမျိုးစု (၂) - ကျင်	8	ဘာသာ (၂) - ခရစ်ယာန်	8
လူမျိုးစု (၃) - ဂျပန်/ကျင်	21	ဘာသာ (၃) -	21
လူမျိုးစုစော		ဘာသာစော	
အခြား			
မသန်စွမ်းသူများ	အရေအတွက် 2		
သက်ကြီးရွယ်အိုများ (၆၅ နှစ် နှင့် အထက်)	4		
စစ်ဘေးရှောင်			

	အမျိုးသား (အရေအတွက်)	အမျိုးသမီး (အရေအတွက်)
လူဦးရေ		
လူမျိုးစု (၁) - ဤစံ	103	97
လူမျိုးစု (၂) - ကျင်	15	15
လူမျိုးစု (၃) - ဂျပန်/ကျင်	46	48
အခြား		
အိမ်ထောင်ဦးစီး	66	15



(၈) အခြေခံအဆောက်အအုံ အသုံးအဆောင်များ

စာသင်ကျောင်း	အမှတ် ခြံပိ	ကျွန်းမာရေး	အမှတ် ခြံပိ	ဘာသာရေး အဆောက် အအုံများ	အမှတ် ခြံပိ
အထက်တန်းကျောင်း	<input type="checkbox"/>	ဆေးရုံ	<input type="checkbox"/>	စေတီ	<input checked="" type="checkbox"/>
အလယ်တန်းကျောင်း	<input type="checkbox"/>	ကျွန်းမာရေးဌာန	<input type="checkbox"/>	ဘုန်းကြီးကျောင်း	<input checked="" type="checkbox"/>
မူလတန်းကျောင်း	<input checked="" type="checkbox"/>	ကျွန်းမာရေးဌာနခွဲ	<input checked="" type="checkbox"/>	ဟိန္ဒူဘုရားကျောင်း	<input type="checkbox"/>
မူကြိုကျောင်း	<input type="checkbox"/>	ဆေးပေးခန်း	<input type="checkbox"/>	ရေစိစက်ရေးစက်	<input checked="" type="checkbox"/>
အခြား	<input type="checkbox"/>	အခြား	<input type="checkbox"/>	ဗလီ	<input type="checkbox"/>
				အခြား	<input type="checkbox"/>
မှတ်ချက်		မှတ်ချက်		မှတ်ချက်	

(၉) ကျွမ်းကျင်သူများမှတ်တမ်း (ကျေးရွာတွင်နေထိုင်သော သို့မဟုတ် တခြားရွာမှလာရောက်သော ကျွမ်းကျင်သူများ)

(၁) စာသင်ကျောင်း			(၂) ကျွန်းမာရေး			(၃) လက်မှုပညာရှင်		
	ရွာတွင်နေ ထိုင်သူ	အခြားရွာမှ လာသူ		ရွာတွင်နေ ထိုင်သူ	အခြား ရွာမှ လာသူ		ရွာတွင် နေထိုင်သူ	အခြားရွာ မှလာသူ
မူလတန်းပြဆရာမ	<input checked="" type="checkbox"/>	<input checked="" type="checkbox"/>	ဆရာဝန်	<input type="checkbox"/>	<input type="checkbox"/>	လက်သမား	<input checked="" type="checkbox"/>	<input type="checkbox"/>
အထက်တန်းပြဆရာမ	<input type="checkbox"/>	<input type="checkbox"/>	လက်ထောက် ကျွန်းမာရေးမှူး	<input type="checkbox"/>	<input type="checkbox"/>	ပန်းရံ	<input type="checkbox"/>	<input type="checkbox"/>
အလယ်တန်းပြဆရာမ	<input type="checkbox"/>	<input type="checkbox"/>	အမျိုးသမီးကျွန်းမာရေး ဆရာမ	<input type="checkbox"/>	<input type="checkbox"/>	လျှပ်စစ်ကျွမ်းကျင် မီးသမား	<input type="checkbox"/>	<input type="checkbox"/>
မူကြိုဆရာမ	<input type="checkbox"/>	<input type="checkbox"/>	သာဓကဆရာမ	<input checked="" type="checkbox"/>	<input type="checkbox"/>	ရေပိုက်သွယ်သူ	<input type="checkbox"/>	<input type="checkbox"/>
အခြား	<input type="checkbox"/>	<input type="checkbox"/>	ပြည်သူ့ကျွန်းမာရေးလုပ်သား	<input type="checkbox"/>	<input type="checkbox"/>	စက်ပြင်ဆရာ	<input type="checkbox"/>	<input type="checkbox"/>
မှတ်ချက်			မှတ်ချက်			မှတ်ချက်		

(၁၀) ကျေးရွာသို့ ရောက်ရှိနိုင်သည့် လမ်းအခြေအနေ / ကျေးရွာတစ်ရွာသည် ၎င်း၏ ကျေးရွာအုပ်စုနှင့် ဆက်သွယ်ထားသော လမ်းအခြေအနေ (အောက်ပါတို့ကိုပိုင်းပါ)

ကျောက်ကြမ်းလမ်း: ကတ္တရာလမ်း      ကွန်ကရစ်လမ်း:  
 မော်တော်ဆိုင်ကယ်လမ်း:  
 ကျောက်စင်းလမ်း:      မြေသားလမ်း      လူသွားလမ်း      အခြား:

(၁၁) ကျေးရွာဖွံ့ဖြိုးမှုစီမံချက်

(၁) လူထုထပ်မြှုပ်ပိတ်နားမတင်မီ ဤကျေးရွာတွင်ကျေးရွာဖွံ့ဖြိုးမှု စီမံချက်ရှိခဲ့ပါသလား?

ပိုင်းပါ  
ရှိပါသည်/မရှိပါ/မသိပါ

(၂) ရှိခဲ့ပါလျှင် ဤစီမံချက်ကို မည်သည့် ခုနှစ်တွင်ပြင်ဆင်ခဲ့ပါသနည်း? နှစ် ၂၀၁၇ မသိပါ  
(၃) ဤစီမံချက်ကို မြို့နယ်မှအတည်ပြုခဲ့ပါသလား? ပြုခဲ့ပါသည်/မပြုခဲ့ပါ/မသိပါ

(စ) ဓမ္မိအကွာအဝေး

(၁) ဤကျေးရွာ၏ပဟိုမှ ၎င်းကျေးရွာအုပ်စုပဟိုအထိ ဓမ္မိခိုင်မည်မျှကွာဝေးသနည်း? မိုင် ၁.၅ /မသိပါ

(၂) ဤကျေးရွာမှ ၎င်းကျေးရွာအုပ်စုပဟိုအထိ သွားလာရာတွင်ကြာမြင့်သည့်အချိန်

ခြောက်သွေ့ရာသီတွင်ကြာချိန် ၁၅ မိနစ်  
ထော်လာဂျီ/မော်တော်ဆိုင်ကယ်/ခြေလျင်/လား/မော်တော်ဘုတ်/  
အခြား -----  
မိုးရာသီတွင်ကြာချိန် ၁၅ မိနစ်  
ထော်လာဂျီ/မော်တော်ဆိုင်ကယ်/ခြေလျင်/လား/မော်တော်ဘုတ်/  
အခြား -----

(ဆ) ပတ်ဝန်းကျင်ဆိုင်ရာ သဘာဝဘေးအန္တရာယ်

ဤကျေးရွာတွင် ရေကြီးခြင်းကဲ့သို့ သဘာဝဘေးအန္တရာယ်ကျရောက်ဖူးခြင်း ရှိပါသလား။  
 ဖြစ်ရှိပါ  ရှိပါသည်  ရှိလျှင်ဖော်ပြပါ -----

(ဇ) ကျေးရွာတွင် ဇွဲစည်းထားသော အဖွဲ့အစည်းများ

လူထုပဟိုပြုစီမံကိန်းမတိုင်မီ ဤကျေးရွာတွင် ကျေးရွာဖွံ့ဖြိုးရေးအတွက် အစိုးရ (သို့) ရွာသားများကိုယ်တိုင်(သို့) စီမံကိန်းတစ်ခုခုမှ ဇွဲစည်းထားသည့် အဖွဲ့အစည်းများရှိပါသလား။

(၁) မြေခွဲ၊ ဆောင်ရွက်မှု

(၂) အခြားရွာဖွံ့ဖြိုးရေးအဖွဲ့အစည်း

(ဈ) အထွေထွေအုပ်ချုပ်ရေး ဦးစီးဌာန (GAD) မှ မှတ်တမ်းတင်ထားခြင်း

ဤကျေးရွာသည် အထွေထွေအုပ်ချုပ်ရေး ဦးစီးဌာန (GAD) မှ မှတ်တမ်းတင်ထားမှု ရှိပါသလား။  
 မရှိပါ  ရှိပါသည်

ကျေးရွာခေါင်းဆောင်

အမည် ဦးစင်စောင့်ပတ်

လက်မှတ် [Signature] နေ့စွဲ ၁.၂.၂၀၁၇

လူထုစည်းရုံးရေးမှူး

အမည် ဒေါ်ခွင်အိမ်

လက်မှတ် [Signature] နေ့စွဲ ၁.၂.၂၀၁၇



၉။ စီမံကိန်းစက်ဝန်း အချိန်ဇယား (ပုံစံ-၂)

ပုံစံ - ၀ - ၂ - စီမံကိန်းစက်ဝန်းအချိန်ဇယား (PC 2)

လယ်ယာဖွံ့ဖြိုးရေး ဘဏ်ဆိုင်ရာလူထုစည်းရုံးရေးမှူး/လက်ထောက်နည်းပညာမှူးများမှ စီမံကိန်းစက်ဝန်းအဆင့်တစ်ခုစီဖြိုဖီးတိုင်း ကျေးရွာအုပ်စုအတွက် ဤပုံစံကို ဖြည့်သွင်းရမည်။		ကျေးရွာနှင့် ကျေးရွာအုပ်စုအတွက်	
စည်းရုံးရေးမှူး/ဝန်ထမ်း အမည် - ဒေါ်အိန္ဒိယဒီဇ		စက်ဝန်းအားအမှတ်ခြစ်ပါ <input type="checkbox"/> စက်ဝန်း(၀) <input type="checkbox"/> စက်ဝန်း(၂) <input type="checkbox"/> စက်ဝန်း(၃)	
နေ့စွဲ : ၁. ၂. ၂၀၁၇		စက်ဝန်း (၄)	
ပြည်နယ်/တိုင်း မြို့နယ် မြို့နယ်အမည် - မဟာမိတ်		ကျေးရွာ အမည် - ဟိုင်း	

စီမံကိန်းဆောင်ရွက်မှုအဆင့်များ	နေ့စွဲ		အစည်းအဝေးတွင်တက်ရောက်သူအရေအတွက်			
	စတင်သည့်နေ့	ပြီးဆုံးသည့်နေ့	အမျိုးသား အရေအတွက်	အမျိုးသမီး အရေအတွက်	အိမ်ထောင်စု အရေအတွက်	လူမျိုးစုတက်ရောက်သူ အရေအတွက် နှင့် လူမျိုးစုအမည်
၁။ ကျေးရွာစီမံကိန်း မိတ်ဆက်အစည်းအဝေး	၃၁. ၁. ၂၀၁၇	၃၁. ၁. ၂၀၁၇	၂၇	၂၅	၅၁	၅၅၀ (၁၆)
၂။ ကျေးရွာဖွံ့ဖြိုးရေး စီမံချက်ရေးဆွဲခြင်း အစည်းအဝေး	၁. ၂. ၂၀၁၇	၁. ၂. ၂၀၁၇	၂၂	၃၀	၅၂	၅၅၀ (၁၇)
၃။ ကျေးရွာအုပ်စု လုပ်ငန်းဆုံးဖြတ်ချက်ချသည့် အစည်းအဝေး	၁. ၂. ၂၀၁၇	၁. ၂. ၂၀၁၇	၁၃	၈	၂၁	၅၅၀ (၇)
၄။ မြို့နယ်အဆင့် စီမံကိန်းရေးဆွဲရေး နှင့် အကောင်အထည်ဖော်ရေးကော်မတီ၏ စီမံကိန်း သုံးသပ်မှု အစည်းအဝေး	၈. ၃. ၁၇	၈. ၃. ၁၇	မလို	မလို	မလို	မလို
၅။ မြို့နယ် စီမံကိန်းရေးဆွဲရေး နှင့် အကောင်အထည်ဖော်ရေး ကော်မတီ၏ဆုံးဖြတ်မှုကို ရွာသို့ အသိပေး အကြောင်းကြားသည့် အစည်းအဝေး	၃. ၄. ၁၇	၃. ၄. ၁၇	၁၆	၂၀	၃၆	၅၅၀ (၅)
စီမံကိန်းလုပ်ငန်းဆုံးစီမံချက်ရေးဆွဲခြင်း	၁၀. ၄. ၁၇	၁၀. ၄. ၁၇	၅	၈	၁၂	၅၅၀ (၁၂)   ၅၅၀ (၁)

၁၀။ ကျေးရွာဖွံ့ဖြိုးရေး ဦးစားပေးအစီအစဉ် (ပုံစံ-၃)

ပုံစံ - ၈ - ၃ ကျေးရွာဖွံ့ဖြိုးရေး ဦးစားပေးအစီအစဉ် (Form PC 3)

လယ်ယာမြေပိုင်ဆိုင်မှု အဆင့်(၃) ကျေးရွာဖွံ့ဖြိုးရေးအစဉ်အတွက် အစားအသုံးပြု နေရာအမျိုးမျိုး အသုံးပြုနိုင်စေရန် ဖန်တီးရန် လိုအပ်သည်။ ရှေးကျေးရွာအုပ်စုအစဉ်အဆက် ဤပုံစံကိုပြည့်စုံအောင် ဖြည့်သွင်းရမည်။

လူထုစည်းရုံးရေးပျံ့ဝန်းထမ်း အမည် - ရွှေဘိုရွာ

နေ့စွဲ : 1.2.2017 စက်ဝန်းအား အမှတ်ဖြစ်ပါ (V)  စက်ဝန်း(၁)   
 စက်ဝန်း(၂)  စက်ဝန်း(၃)  စက်ဝန်း(၄)

ပြည်နယ်/တိုင်း: ကယား ဖြန့်ဖြူးမှု ဝန်ကြီးဌာန: ကျေးရွာအုပ်စု မြေပုံအုပ်စု: ကျေးရွာ နယ်စပ်ဒေသ: ရွှေဘို

က။ အခက်အခဲအတားအဆီးများအားထွေးစွာရှင်း - ယခုလက်ရှိအခြေအနေတွင် ဤကျေးရွာဖွံ့ဖြိုးရေးအစဉ်အတွက် အခက်အခဲအတားအဆီးများသည် မည်သည့်အရာဖြစ်ပါသနည်း။ (အမျိုးသား/သမီး အနည်းဆုံးအရေအတွက် ၅ ခုစီဖြည့်ပါ)

အမျိုးသား အဖွဲ့မှ တင်ပြသော အခက်အခဲအတားအဆီးများ	အမျိုးသမီး အဖွဲ့မှ တင်ပြသော အခက်အခဲအတားအဆီးများ
၀ ဖွင့်လှစ်: မရှိဘဲ ဆက်သွယ်ရေး: ဆက်ခံခြင်း	၀ ဒုတိယ (၅) ဒုတိယကန် ကလေး: များ: ကလေးကန်
၂ ကျေးရွာအုပ်စု: ရွှေဘို: မရှိခြင်း	၂ မူကြံကျေးရွာ: မရှိခြင်း
၃ နယ်စပ်ဒေသ: မရှိဘဲ ဆက်သွယ်ရေး: ဆက်ခံခြင်း	၂ ဖွင့်လှစ်: မရှိဘဲ ဆက်သွယ်ရေး: ဆက်ခံခြင်း
၄ ကျေးရွာအုပ်စု: မရှိဘဲ ဆက်သွယ်ရေး: ဆက်ခံခြင်း	၃ ကျေးရွာအုပ်စု: မရှိဘဲ ဆက်သွယ်ရေး: ဆက်ခံခြင်း
၅ ဆက်သွယ်ရေး: မရှိဘဲ ဆက်သွယ်ရေး: ဆက်ခံခြင်း	၄ ဆက်သွယ်ရေး: မရှိဘဲ ဆက်သွယ်ရေး: ဆက်ခံခြင်း
၆ ကယားပြည်နယ်: မရှိဘဲ ဆက်သွယ်ရေး: ဆက်ခံခြင်း	၅ ကယားပြည်နယ်: မရှိဘဲ ဆက်သွယ်ရေး: ဆက်ခံခြင်း
၇ ကျေးရွာအုပ်စု: မရှိဘဲ ဆက်သွယ်ရေး: ဆက်ခံခြင်း	၆ ကယားပြည်နယ်: မရှိဘဲ ဆက်သွယ်ရေး: ဆက်ခံခြင်း
၈ ကျေးရွာအုပ်စု: မရှိဘဲ ဆက်သွယ်ရေး: ဆက်ခံခြင်း	၇ ကျေးရွာအုပ်စု: မရှိဘဲ ဆက်သွယ်ရေး: ဆက်ခံခြင်း
၉ ကျေးရွာအုပ်စု: မရှိဘဲ ဆက်သွယ်ရေး: ဆက်ခံခြင်း	၈ ကျေးရွာအုပ်စု: မရှိဘဲ ဆက်သွယ်ရေး: ဆက်ခံခြင်း

ခ။ မျှော်မှန်းခြင်း - နောင်လာမည့် ( ၅ ) နှစ် အတွင်း ကျေးရွာဖွံ့ဖြိုးရေး မျှော်မှန်းချက်များအား တင်ပြပါ။

အမျိုးသားအဖွဲ့မှ တင်ပြသော မျှော်မှန်းချက်များ	အမျိုးသမီးအဖွဲ့မှ တင်ပြသော မျှော်မှန်းချက်များ
၀ ကျေးရွာအုပ်စု: မရှိဘဲ ဆက်သွယ်ရေး: ဆက်ခံခြင်း	၀ ကယားပြည်နယ်: မရှိဘဲ ဆက်သွယ်ရေး: ဆက်ခံခြင်း
၂ ကျေးရွာအုပ်စု: မရှိဘဲ ဆက်သွယ်ရေး: ဆက်ခံခြင်း	၂ ကျေးရွာအုပ်စု: မရှိဘဲ ဆက်သွယ်ရေး: ဆက်ခံခြင်း
၃ ကျေးရွာအုပ်စု: မရှိဘဲ ဆက်သွယ်ရေး: ဆက်ခံခြင်း	၃ (၅) ဒုတိယကန် ကလေး: များ: ကလေးကန်
၄ ကျေးရွာအုပ်စု: မရှိဘဲ ဆက်သွယ်ရေး: ဆက်ခံခြင်း	၄ မူကြံကျေးရွာ: မရှိဘဲ ဆက်သွယ်ရေး: ဆက်ခံခြင်း
၅ ကျေးရွာအုပ်စု: မရှိဘဲ ဆက်သွယ်ရေး: ဆက်ခံခြင်း	၅ ကျေးရွာအုပ်စု: မရှိဘဲ ဆက်သွယ်ရေး: ဆက်ခံခြင်း
၆ ကျေးရွာအုပ်စု: မရှိဘဲ ဆက်သွယ်ရေး: ဆက်ခံခြင်း	၆ ဆက်သွယ်ရေး: မရှိဘဲ ဆက်သွယ်ရေး: ဆက်ခံခြင်း
၇ ကျေးရွာအုပ်စု: မရှိဘဲ ဆက်သွယ်ရေး: ဆက်ခံခြင်း	၇ ဆေးဝါး: ဒင် ကျေးရွာ: မရှိဘဲ ဆက်သွယ်ရေး: ဆက်ခံခြင်း
၈ ဆေးဝါး: ဒင် ကျေးရွာ: မရှိဘဲ ဆက်သွယ်ရေး: ဆက်ခံခြင်း	၈ ကျေးရွာအုပ်စု: မရှိဘဲ ဆက်သွယ်ရေး: ဆက်ခံခြင်း
၉ ဆေးဝါး: ဒင် ကျေးရွာ: မရှိဘဲ ဆက်သွယ်ရေး: ဆက်ခံခြင်း	၉ ကျေးရွာအုပ်စု: မရှိဘဲ ဆက်သွယ်ရေး: ဆက်ခံခြင်း

၉။ ဆေးဝါး: ဒင် ကျေးရွာ: မရှိဘဲ ဆက်သွယ်ရေး: ဆက်ခံခြင်း



၈။ လူထုစီမံကိန်း၏ လာမည့် (၄) နှစ်အတွက် အကျုံးမဝင်သော ဦးစားပေး ဖွံ့ဖြိုးတိုးတက်မှု လုပ်ငန်း အစီအစဉ်များအားဖော်ပြပါ။

အဆင့်	ကျေးရွာအတွက် ဦးစားပေး ဖွံ့ဖြိုးတိုးတက်မှု လုပ်ငန်းစဉ်များ	အဆိုပြုသူ (အမျိုးသားများ/ အမျိုးသမီးများ/အမျိုးသား+ အမျိုးသမီး)	ခန့်မှန်းကုန်ကျ ဝင်ရံ	အကျိုးခံစားခွင့်ရှိသူ ခန့်မှန်းခြေ အရေအတွက်
၀	ရွာတွင်းတူးဖော်ရေး ပျက်စီး ( ကျား ၄၂ )		2500000	324
၂	ကျေး ရွာပတ်လမ်းဖြတ်တန်း ( ၂ )			324
၃	ကျေးဆောင်တိုးချဲ့တည်ဆောက်ခြင်း ( ၂ )			324
၄	ကျေးဆောင် တွင်းတည်ဆောက်ခြင်း ( ကျား ၄၂ )			324
၅	ကျေးကျေးရွာပတ်လမ်းဖြတ်တန်း ချဲ့ထွင်ခြင်း ( ကျား ၄၂ )			324
၆	ကျေးရွာတွင်းတည်ဆောက်ခြင်း ( ကျား )			324
၇	ကျေးဆောင်တိုးချဲ့ဆောက်လုပ်ခြင်း ( ကျား )			324

၉။ လူထုစီမံကိန်း၏ လာမည့် (၄) နှစ်အတွက် အကျုံးမဝင်သော ဦးစားပေး ဖွံ့ဖြိုးတိုးတက်မှု လုပ်ငန်း အစီအစဉ်များအားဖော်ပြပါ။

အဆင့်	ကျေးရွာအတွက် ဦးစားပေး ဖွံ့ဖြိုး တိုးတက်မှု လုပ်ငန်းစဉ်များ	အဆိုပြုသူ (အမျိုးသားများ/ အမျိုးသမီးများ/အမျိုးသား+ အမျိုးသမီး)	အခန်းကဏ္ဍ
၁	ဆက်သွယ်ရေးတပ်စုတိုးချဲ့ရေး	ကျား ၄၂	
၂	ပျက်စီးကျဆုံးသွားသော ကျေးရွာ	ကျား ၄၂	
၃	ကျေးရွာအတွင်း ဝန်ထမ်း လုပ်ကိုင်ခွာ	ကျား ၄၂	
	ကျေးရွာ		
၄	သီးနှံထွက် တွင်းတည်ဆောက်ခြင်း	ကျား	
၅	ကျေးရွာအတွင်း ကုန်သွယ်ရေး ဖွံ့ဖြိုးရေး	ကျား ၄၂	
၆	ကျေးရွာအတွင်း ဝန်ထမ်း လုပ်ကိုင်ခွာ	၂	

ခေါင်းဆောင်၊ ကျေးရွာစီမံကိန်းအထောက်အကူပြုကော်မတီမှ အမည်ပြုသည်။

အမည် ဦး ယုခိုင် လက်မှတ် [Signature] နေ့စွဲ ၂၀၂၂-၂၀၂၃

၁၁။ ကျေးရွာအုပ်စုဖွံ့ဖြိုးရေးစီမံကိန်းလုပ်ငန်းခွဲရွေးချယ်ခြင်းပုံစံ (ပုံစံ-၄)

ပုံစံ - ၈ - ၄ ကျေးရွာအုပ်စုစီမံကိန်းလုပ်ငန်းခွဲရွေးချယ်ခြင်းပုံစံ (Form PC 4)

လက်ညွှန်ချက်၊ စီမံကိန်းလုပ်ငန်းခွဲရွေးချယ်မှုအစည်းအဝေးပြီးနောက်တွင် ကျေးရွာအုပ်စုမှ CF/TF တို့၏ အကူအညီရယူ၍ ကျေးရွာစီထောက်ကော်မတီမှ လက်မှတ်ရေးထိုးပြီး အဆိုပါပုံစံအား ပြည်နယ်အောင်မြင်သွင်းရမည်။ ဤပုံစံအား ပြည်နယ်အောင်မြင်ပြီးနောက် ကျေးရွာအုပ်စုမှ ဖြန့်ဖြူးတက်ရောက်စေရန်အတွက် နောက်ဆက်တွဲအဖြစ် ထားရှိရမည်။ CF မှ ကျေးရွာတာဝန်ရွာချင်းစီ၏ စီမံကိန်းလုပ်ငန်းခွဲစီမံချက်ကို MIS သို့ ထည့်သွင်းရမည်။ (ယခုနစ်စီမံကိန်းလုပ်ငန်းခွဲ လုပ်ကိုင်သော ကျေးရွာများ မပါဝင်ပါ။)

ကျေးရွာစည်းရုံးရေးမှူး/ဝန်ထမ်းအမည် ၁၆၁၁၁၂၀၀၀၀

စက်ဝန်းအားအမှတ်ဖြစ်ပေးပါ။ (✓) ဖက်ဝန်း(၁) ဝက်ဝန်း(၂) ဝက်ဝန်း(၃) ဝက်ဝန်း(၄)

ပြည်နယ်/တိုင်း - ဂယုတ်၊ မြို့နယ် မဟာနတ်၊ ကျေးရွာအုပ်စု မဟာအညွှန်

ကျေးရွာအမည်	ဆောင်ရွက်မည့် လုပ်ငန်းများ	အတိုင်းအတာ	ခန့်မှန်းထိုက်ရှိုက် အတိုးပံ့ကားခွင့် ရှိသူများ	အဆိုပြုထင် ပြုသူ	ခန့်မှန်းကျန်ကျစိတ်		စုစုပေါင်း
					စီမံကိန်းမှ ထည့်ဝင်မှု	အခြားထည့်ဝင်မှု (ဖော်ပြပါ) ထည့်ဝင်မှု အမည်/အဖွဲ့	
ကျောက်စု	ကျောက်ချောလမ်း	(၈၅၀' x ၁၂' x ၄")	၅၆၂	<input type="checkbox"/> ကျား <input type="checkbox"/> မ <input checked="" type="checkbox"/> ကျား+မ	၂၃၇၀၀၀၀	၂၃၇၀၀၀၀	၂၃၇၀၀၀၀
ရှင်ပိုင်ဂါး	ရေတွင်းထူးဖော်ခြင်း	၈၀၀' x ၃၀' x ၁၀'	၃၂၄	<input type="checkbox"/> ကျား <input type="checkbox"/> မ <input checked="" type="checkbox"/> ကျား+မ	၂၅၀၀၀၀၀	၂၅၀၀၀၀၀	၂၅၀၀၀၀၀
				<input type="checkbox"/> ကျား <input type="checkbox"/> မ <input checked="" type="checkbox"/> ကျား+မ			
				<input type="checkbox"/> ကျား <input type="checkbox"/> မ <input checked="" type="checkbox"/> ကျား+မ			
				<input type="checkbox"/> ကျား <input type="checkbox"/> မ <input checked="" type="checkbox"/> ကျား+မ			
				<input type="checkbox"/> ကျား <input type="checkbox"/> မ <input checked="" type="checkbox"/> ကျား+မ			

ရာထူး ကျေးရွာအုပ်စု စီ/ထောက်ကော်မတီ ဥက္ကဋ္ဌ အမည်  
 လက်မှတ် ရက်စွဲ



၁၂။ အစည်းအဝေးမှတ်တမ်းများ (ပုံစံ-၁၂)

၂

မယ်ခဲမြို့နယ် မယ်ဆည်နန် အုပ်စု နန်းဖိုင်းပင်ကျေးရွာတွင် ပထမ  
 ကြိမ် စာချုပ်အစည်းအဝေးကို ဇူလိုင် ၃၁၊ ၂၀၁၇ ခုနှစ်တွင် ရွာတွင်း  
 မှုန်းကြီးကျောင်းတွင် ဖြစ်ပွားကျင်းပဆွဲဆောင်ခဲ့သည်။

၆:၀၀ မှ ၆:၂၀ → ကျေးရွာအတွင်းရှိ စာတွင်းအေးဖူးရွာရှိ ကျေးရွာအတွင်း  
 မှု ကျေးရွာအဖွဲ့အစည်းများ ပူးပေါင်းဖွဲ့စည်းပေးရန်နှင့်  
 ပတ်သက်၍ ကြားနားဆွဲဆောင်ရာတွင် ကျေးရွာအဖွဲ့အစည်းများ ပူးပေါင်း  
 ပူးပေါင်းပါဝင် ဆောင်ရွက်ပေးရန် တိုက်တွန်းစာများ ရေးသား ဆွဲဆောင်  
 ခဲ့သည်။

၆:၂၀ မှ ၆:၄၀ → ကျေးရွာအဖွဲ့အစည်းများ ပူးပေါင်းဖွဲ့စည်းပေးရန်နှင့်  
 ကြားနားဆွဲဆောင်ရာတွင် ကျေးရွာအဖွဲ့အစည်းများ ပူးပေါင်း  
 ပူးပေါင်းပါဝင် ဆောင်ရွက်ပေးရန် တိုက်တွန်းစာများ ရေးသား ဆွဲဆောင်  
 ခဲ့သည်။

၇:၀၀ မှ ၇:၃၀ → စီမံကိန်းဓာတ်ပြားကို ခြုံငုံပြီး ဇူလိုင် ၂၀၁၇ ခုနှစ်  
 စီမံကိန်းဓာတ်ပြားပါ အချက်အလက်များကို (၆)  
 ပြုစုခြင်းနှင့် အစည်းအဝေးအတွက် ကျေးရွာအဖွဲ့အစည်းကို ဆောင်ရွက်ခဲ့သည်။

၇:၃၀ မှ ၈:၀၀ စီမံကိန်းဓာတ်ပြားကို ခြုံငုံပြီး ဇူလိုင် ၂၀၁၇ ခုနှစ်  
 စီမံကိန်းဓာတ်ပြားပါ အချက်အလက်များကို (၆)  
 ပြုစုခြင်းနှင့် အစည်းအဝေးအတွက် ကျေးရွာအဖွဲ့အစည်းကို ဆောင်ရွက်ခဲ့သည်။

၈:၀၀ မှ ၈:၂၀ ကျေးရွာအဖွဲ့အစည်းများ ပူးပေါင်းဖွဲ့စည်းပေးရန်နှင့်  
 ကြားနားဆွဲဆောင်ရာတွင် ကျေးရွာအဖွဲ့အစည်းများ ပူးပေါင်း  
 ပူးပေါင်းပါဝင် ဆောင်ရွက်ပေးရန် တိုက်တွန်းစာများ ရေးသား ဆွဲဆောင်  
 ခဲ့သည်။

ကျေးရွာအဖွဲ့အစည်းများ ပူးပေါင်းဖွဲ့စည်းပေးရန်နှင့်  
 ကြားနားဆွဲဆောင်ရာတွင် ကျေးရွာအဖွဲ့အစည်းများ ပူးပေါင်း  
 ပူးပေါင်းပါဝင် ဆောင်ရွက်ပေးရန် တိုက်တွန်းစာများ ရေးသား ဆွဲဆောင်  
 ခဲ့သည်။

ကျေးရွာအဖွဲ့အစည်းများ ပူးပေါင်းဖွဲ့စည်းပေးရန်နှင့်  
 ကြားနားဆွဲဆောင်ရာတွင် ကျေးရွာအဖွဲ့အစည်းများ ပူးပေါင်း  
 ပူးပေါင်းပါဝင် ဆောင်ရွက်ပေးရန် တိုက်တွန်းစာများ ရေးသား ဆွဲဆောင်  
 ခဲ့သည်။





၅

၁၀:၄၀ → ၁၂:၀၀ တွင် ကော်မတီများ မဲပေးပေးချုပ်ငြိမ်းပြုလုပ်သည်။

ကျေးရွာဒီမိုကရေစီကော်မတီ =

ဇွန်ကုန်းကုန်း =

ဝယ်ယူရေးကော်မတီ =

ဝေဖန်ကွဲပြားခြင်းကော်မတီ =

ဖြေရှင်းရေး ဝန်ထမ်း

ပညာပေးဆိုင်ရာ ဝန်ထမ်း =

ဆေးကုသရေး ဝန်ထမ်း =

ဦးဆုံးဖြင့် ငါ့ ဗဟိုကော်မတီအဖွဲ့အစည်းနှင့် အဖွဲ့အစည်းများကို ရှင်း

မဲပေးပြီး ဝေါ်ခံရပြီး ငါ့ ဗဟိုဒီမိုကရေစီကော်မတီနှင့်

TPIC ကော်မတီကို ရှင်းမဲပေးခဲ့သည်။

ထို့အပြင် အဖွဲ့အစည်း အဖွဲ့အစည်းများကို ဗဟိုအဖွဲ့အစည်းများ

မှ ကျေးဇူးတင်စကား ပြောကြားခဲ့သည်။



၁၃။ ကဏ္ဍအလိုက်ဦးစားပေးဖွံ့ဖြိုးရေးလုပ်ငန်းစဉ်များ

ဒုတိယပိုင်းလင်

ကဏ္ဍအလိုက်ဦးစားပေးဖွံ့ဖြိုးရေးလုပ်ငန်းစဉ်များ

	စဉ်	လုပ်ငန်း	အဆိုပြုသူ	လ/နှစ်	လုပ်ဆောင်မည်သူ	ပြင်ပမှ ထောက်ပံ့ပေးသူ
အခြေခံအထောက်အပံ့ နှင့်လမ်း/တံတား	၁	ကျေးရွာယာယပစ်ခြင်း	မမ္ဘါ့သမီး	၂၀၁၇	ကျေးရွာယာယ	
	၂	ရေလျှော်တံဆံ့ဆောက်	မမ္ဘါ့သမီး	၂၀၁၇	ကျေးရွာယာယ	
	၃	ခရီးဆောင်ဆွဲချဆောက်	မမ္ဘါ့သမီး	၂၀၁၇	ကျေးရွာယာယ	
	၄	ပျပ်ခြင်း				
	၅					
	၆					
အသက်မွေးဝမ်းကျောင်းနှင့် စိုက်ပျိုးရေး	၁	သိုးနှံချွေးမွက်ရရှိရေး	မမ္ဘါ့သမီး	၂၀၁၇		
	၂	သက်မွေးပညာသင်	မမ္ဘါ့သမီး	၂၀၁၇		
	၃	ကုန်းပုံ ပျိုးပေးခြင်း				
	၄					
	၅					
	၆					
ကျန်းမာရေးနှင့် ရေရရှိရေး	၁	ရေစိုင်းထုတ်ခြင်း	ကျား+မ	၂၀၁၇	ကျေးရွာယာယ	
	၂	ကျန်းမာရေးဝန်ထောက်	ကျား+မ	၂၀၁၇		
	၃	ပေးဆောင်ခြင်း				
	၄					
	၅					
	၆					
ပညာရေး	၁	ကျောင်းဆောင်တိုးချဲ့ခြင်း	မမ္ဘါ့သမီး	၂၀၁၇	ကျေးရွာယာယ	
	၂	မူလကျောင်းခြင်း	ကျား+မ	၂၀၁၇	ကျေးရွာယာယ	
	၃					
	၄					
	၅					
	၆					
အခြား	၁	ကောလိပ်ဖွဲ့တည်ဆောက်ခြင်း	ကျား+မ	၂၀၁၇	ကျေးရွာယာယ	
	၂	သက်မွေးရေးကော်တိုင်	ကျား+မ	၂၀၁၇		
	၃	ကုန်ရောင်းကိုင်ကုန်ရောင်း	ကျား+မ	၂၀၁၇		
	၄	ရေစိုင်း				
	၅					
	၆					