

ပြည်ထောင်စုသမ္မတ မြန်မာနိုင်ငံတော် အစိုးရ
စိုက်ပျိုးရေး၊ မွေးမြူရေး နှင့် ဆည်မြောင်းဝန်ကြီးဌာန
ကျေးလက်ဒေသဖွံ့ဖြိုးတိုးတက်ရေး ဦးစီးဌာန
ဖားဆောင်း၊ ဘောလခဲ၊ မယ်စွဲမြို့နယ်၊ ကယားပြည်နယ်



လူထုဗဟိုပြုစီမံကိန်း

National Community Driven Development Project

(NCDDP)

ကျေးရွာဖွံ့ဖြိုးရေးအစီအစဉ် (၂၀၁၆ - ၂၀၁၇)

Village Development Plan (VDP)

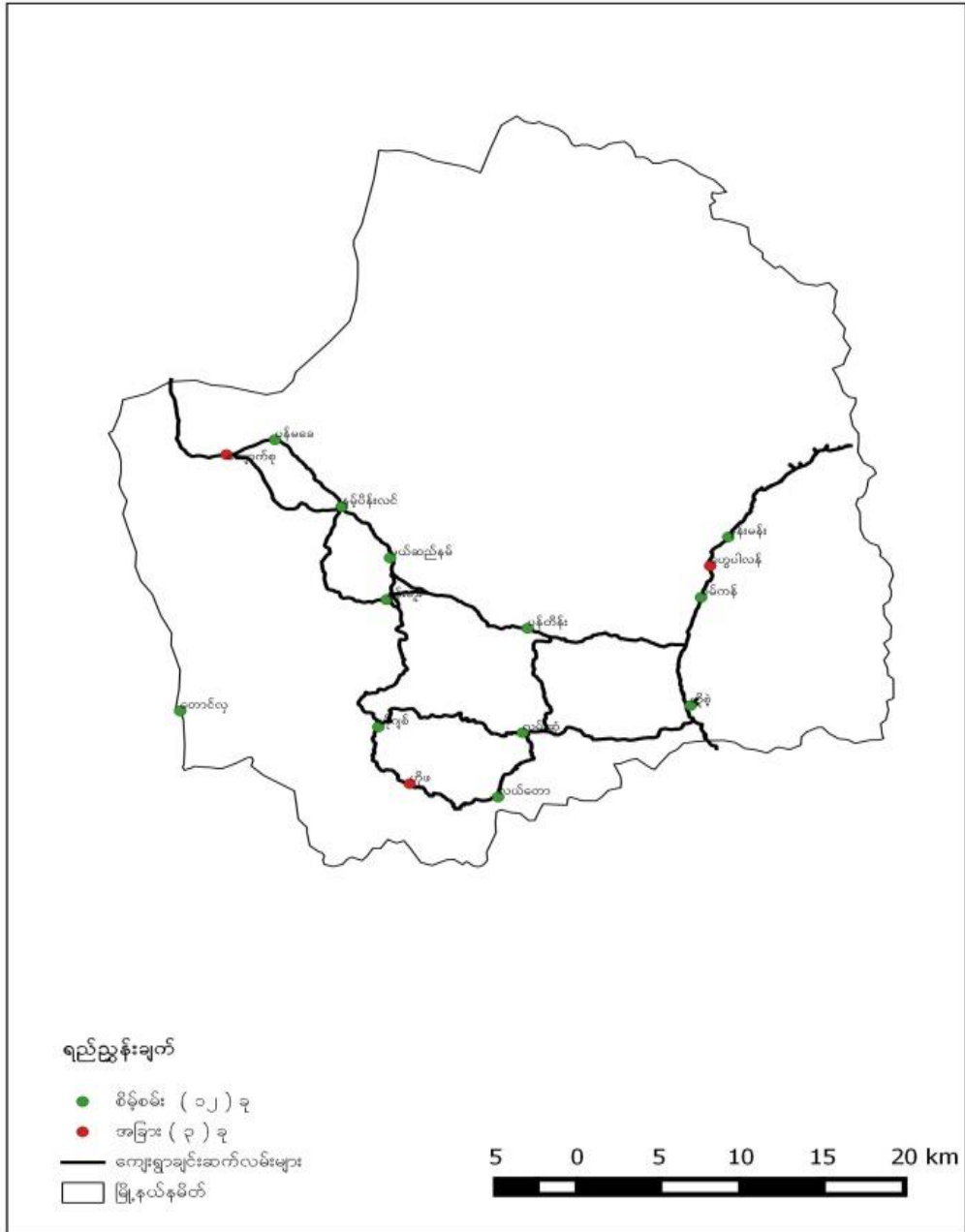
မယ်ဆည်နန် ကျေးရွာ၊ မယ်ဆည်နန် ကျေးရွာအုပ်စု၊ မယ်စွဲ မြို့နယ်

မာတိကာ

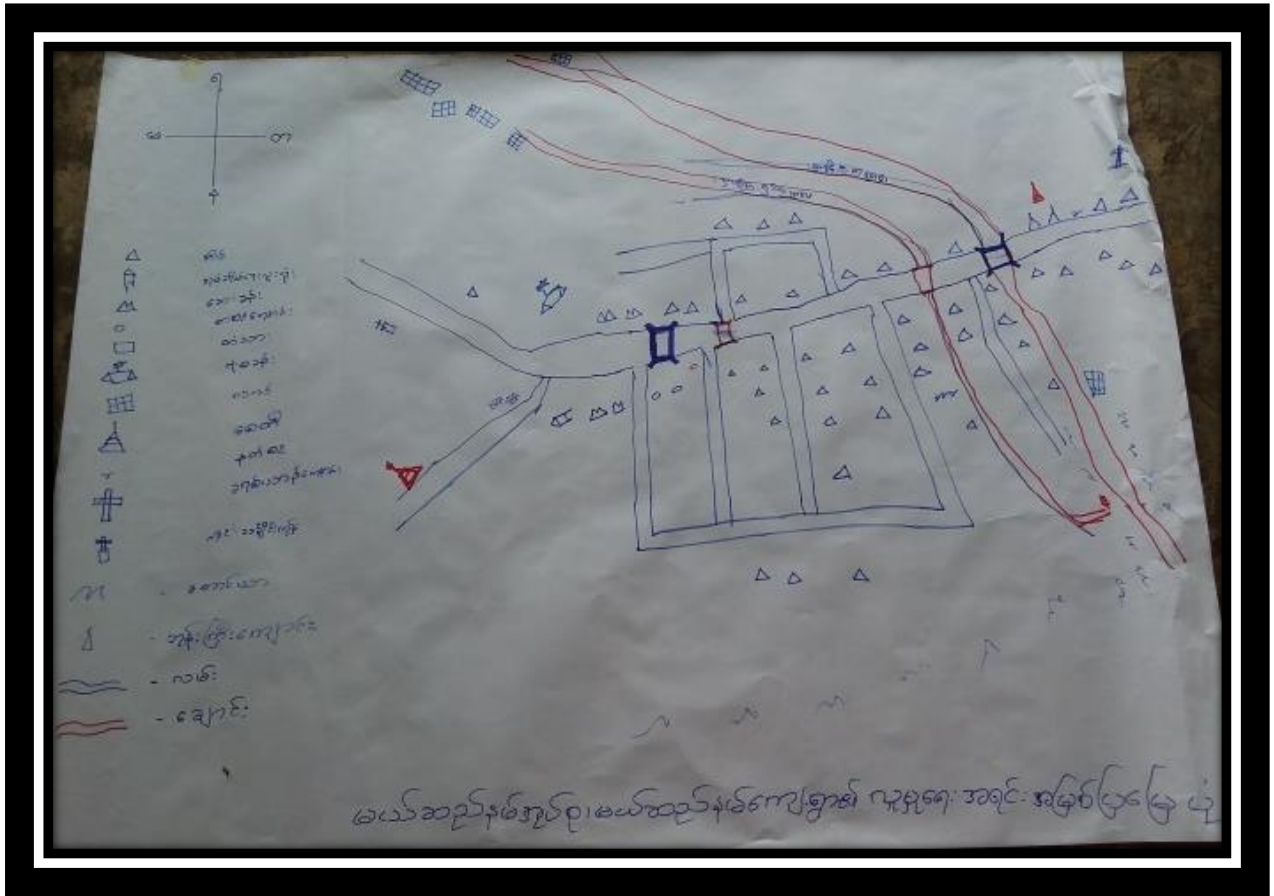
- ၁။ မယ်စွဲ မြို့နယ်မြေပုံ
- ၂။ မယ်ဆည်နန် ကျေးရွာမြေပုံ
- ၃။ ကျေးရွာအုပ်စုတွင်ပါဝင်သော ကျေးရွာစာရင်းများ
- ၄။ ကျေးရွာအခြေခံအချက်အလက်များ (ကျေးရွာသမိုင်းကြောင်း)
- ၅။ လူထုပူးပေါင်းပါဝင်သော လူမှုဆန်းစစ်ခြင်းနှင့်အကဲဖြတ်ခြင်းလုပ်ငန်းစဉ် (PSA/PRA) အကျဉ်းချုပ်ဇယား
- ၆။ ကျေးရွာဖွံ့ဖြိုးရေးအစီအစဉ်အတွက် အသုံးပြုခဲ့သော PRA tools များနှင့် တစ်ခုချင်းစီအတွက် သုံးသပ်ချက်များ
- ၇။ ကော်မတီဝင်များ ရွေးချယ်ခြင်းနှင့် ကျေးရွာဖွံ့ဖြိုးရေးအစီအစဉ် ဆောင်ရွက်မှုမှတ်တမ်း ဓါတ်ပုံများ
- ၈။ ကျေးရွာအချက်အလက် (ပုံစံ-၁)
- ၉။ စီမံကိန်းစက်ဝန်း အချိန်ဇယား (ပုံစံ-၂)
- ၁၀။ ကျေးရွာဖွံ့ဖြိုးရေး ဦးစားပေးအစီအစဉ် (ပုံစံ-၃)
- ၁၁။ ကျေးရွာဖွံ့ဖြိုးရေးစီမံကိန်းလုပ်ငန်းခွဲရွေးချယ်ခြင်းပုံစံ (ပုံစံ-၄)
- ၁၂။ အစည်းအဝေးမှတ်တမ်းများ (ပုံစံ-၁၂)
- ၁၃။ ကဏ္ဍအလိုက်ဦးစားပေးဖွံ့ဖြိုးရေးလုပ်ငန်းစဉ်များ

၁။ မယ်စွဲ မြို့နယ်မြေပုံ

မယ်စွဲမြို့နယ်ကျေးလက်ဒေသဖွံ့ဖြိုးတိုးတက်ရေးဦးစီးဌာန
ကျေးလက်ရေးပေးရေးအခြေပြမြေပုံ



၂။မယ်ဆည်နန် ကျေးရွာမြေပုံ



၃။ ကျေးရွာအုပ်စုတွင်ပါဝင်သော ကျေးရွာစာရင်းများ

စဉ်	ကျေးရွာအမည်	အိမ်ထောင်စု အရေအတွက်	လူဦးရေစာရင်း		
			က	မ	ပေါင်း
၁	မယ်ဆည်နန်	၄၈	၇၈	၈၆	၁၆၄
၂	နမ့်ဟူး	၄၁	၈၅	၆၉	၁၅၄
၃	နမ့်ပိန်းလင်	၈၁	၁၆၃	၁၆၂	၃၂၅
၄	ကျောက်စု	၁၁၅	၃၀၀	၂၇၆	၅၇၆
	စုစုပေါင်း	၂၈၅	၆၂၆	၅၉၃	၁၂၁၉

၄။ ကျေးရွာအခြေခံအချက်အလက်များ (ကျေးရွာသမိုင်းကြောင်း)

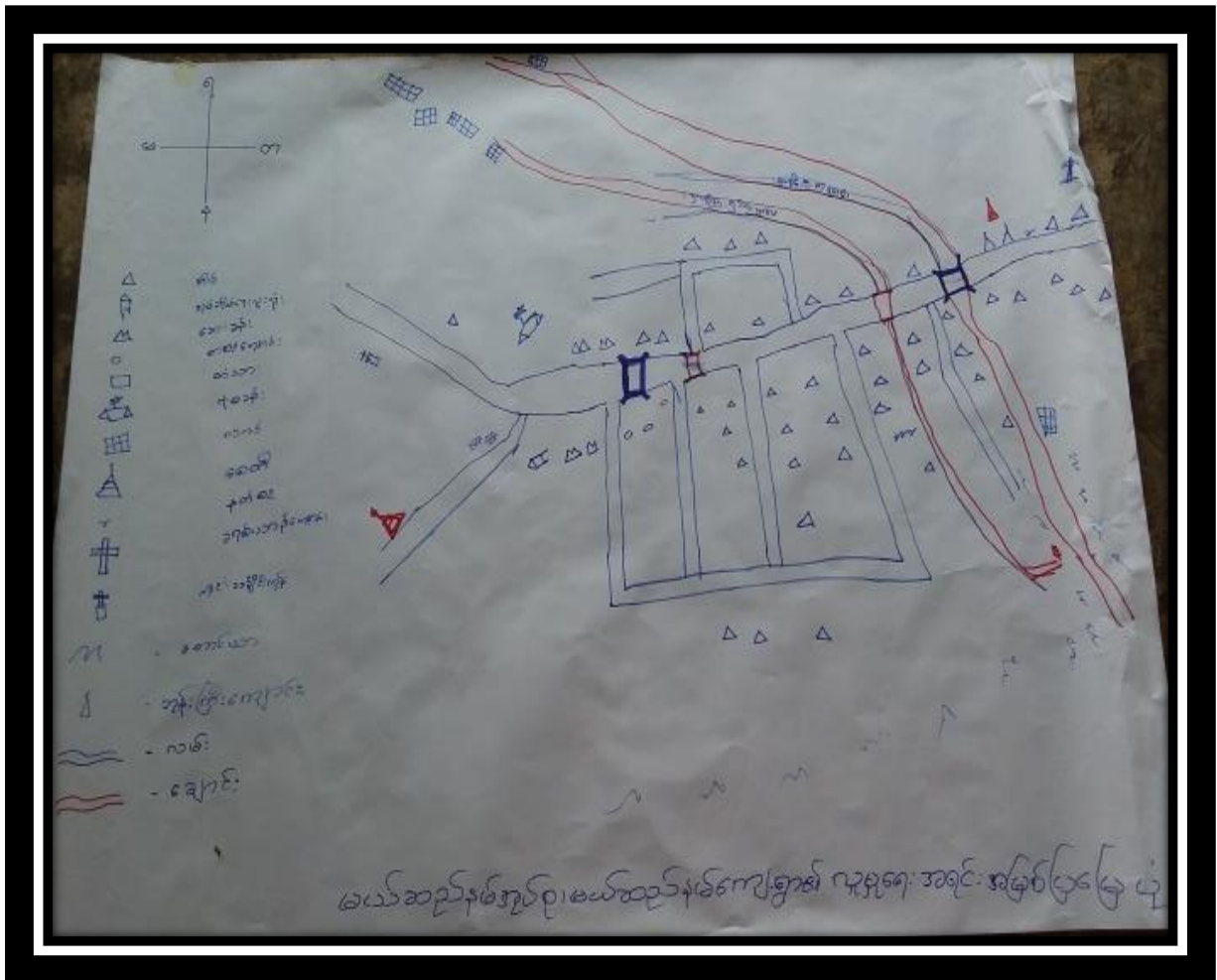
ကယားပြည်နယ် ၊ မယ်စွဲမြို့နယ် ၊ မယ်ဆည်နန်ကျေးရွာအုပ်စု၊ မယ်ဆည်နန်ကျေးရွာသည် နမ်ပိန်းလင်ကျေးရွာမှ ပန်တိန်းကျေးရွာသို့ သွားသောလမ်းဘေးတွင် တည်ရှိသည်။ ရှမ်းလူမျိုး အများဆုံး နေထိုင်ပြီး ဗုဒ္ဓဘာသာကိုးကွယ်ကြသည်။ တောင်ယာလုပ်ငန်းကို အဓိက လုပ်ကိုင်ကြ ပါသည်။ နှမ်း၊ စပါး၊ ငရုတ်သီး စသည့်သီးနှံများ စိုက်ပျိုးကြပါသည်။ ရေကျောရှိသည်ကို အစွဲပြုပြီး မယ်ဆည်နန်ဟု ခေါ်ဆိုခြင်းဖြစ်ပါသည်။

၅။ လူထုပူးပေါင်းပါဝင်သော လူမှုဆန်းစစ်ခြင်းနှင့်အကဲဖြတ်ခြင်းလုပ်ငန်းစဉ် (PSA/PRA) အကျဉ်းချုပ်ဇယား

စဉ်	အကြောင်း အရာ	ရက်စွဲ	ဦးတည် အုပ်စု	တက်ရောက်သူ			အဓိကဆွေးနွေးချက်များ
				က	မ	ပေါင်း	
၁	လူမှုရေး အရင်းအမြစ်ပြုခြင်း	၁.၂.၁၇	အမျိုးသမီး၊ အမျိုးသား၊ စေတနာ့ဝန်ထမ်း	၂၂	၁၀	၃၂	ကျေးရွာအတွင်းရှိ အိမ်ခြေ များ၊ လက်ရှိ သဘာဝအရင်းအမြစ်များ အား အသုံးချမှု အခြေအနေများ နှင့် သဘာဝဘေး အန္တရာယ်များအား ဖော်ထုတ်ခြင်း။
၂	ဥစ္စာနေကြွယ်ဝမှု အဆင့် သတ်မှတ်ခြင်း	၁.၂.၁၇	အမျိုးသမီး၊ အမျိုးသား၊ စေတနာ့ဝန်ထမ်း	၂၂	၁၀	၃၂	ကျေးရွာအတွင်းရှိ မိသားစုများ၏ ပိုင်ဆိုင်မှု စံနှုန်းများသတ်မှတ်ကာ စံနှုန်း အပေါ်အခြေခံပြီး လူနေမှု အဆင့်အတန်း များသတ်မှတ်ခြင်း။
၃	ကျား-မရေးရာ ကဏ္ဍ # ၁ ပိုင်ဆိုင်မှု သုံးသပ်ခြင်း	၁.၂.၁၇	အမျိုးသမီး၊ အမျိုးသား၊ စေတနာ့ဝန်ထမ်း	၂၂	၁၀	၃၂	ကျေးရွာနယ်နိမိတ်အတွင်းရှိ သဘာဝ အရင်းအမြစ်များအပေါ် အမျိုးသမီးများ နှင့်အမျိုးသားများ၏ သုံးစွဲမှုနှင့် ထိန်းချုပ် မှုများအား ဖော်ထုတ်ခြင်း
၄	ကျား-မ ရေးရာ ကဏ္ဍ # ၂ (ပင့်ကူအိမ်)	၁.၂.၁၇	အမျိုးသမီး၊ အမျိုးသား၊ စေတနာ့ဝန်ထမ်း	၂၂	၁၀	၃၂	အမျိုးသား၊ အမျိုးသမီးများ၏ ရရှိသော အခွင့်အရေးများအား နှိုင်းယှဉ်ပြီး မှတ်တမ်းတင်ခြင်း။
၅	ရာသီခွင်ပြ ပြကွဲဒိန်	၁.၂.၁၇	အမျိုးသမီး၊ အမျိုးသား၊ စေတနာ့ဝန်ထမ်း	၂၂	၁၀	၃၂	ကျေးရွာအတွင်းရှိ မိသားစုများ၏ ရာသီ အလိုက် ဆောင်ရွက်သော လုပ်ငန်းများ၊ ပွဲလန်းသဘင်များ၊ ရိုးရာဓလေ့များ၊ နှင့် အားလပ်မည့် ရာသီများအား ဖော်ထုတ် ခြင်း။
၆	အဖွဲ့အစည်းများ ချိတ်ဆက်မှုပြ ဗင်းပုံစံ	၁.၂.၁၇	အမျိုးသမီး၊ အမျိုးသား၊ စေတနာ့ဝန်ထမ်း	၂၂	၁၀	၃၂	ကျေးရွာအတွင်းနှင့်ပြင်ပရှိ အဖွဲ့အစည်း များ၏ ချိတ်ဆက်မှု၊ ပူးပေါင်းဆောင် ရွက်မှုများ နှင့် အကျိုးဆက်များအား ဖော်ထုတ်ခြင်း။

၆။ ကျေးရွာဖွံ့ဖြိုးရေးအစီအစဉ်အတွက် အသုံးပြုခဲ့သော PRA tools များနှင့် တစ်ခုချင်းစီအတွက် သုံးသပ်ချက်များ

(က) လူမှုရေးနှင့်အရင်းအမြစ်ပြမြေပုံ



မယ်ဆည်နန်ကျေးရွာတွင် အိမ်ခြေ(၄၈)ရှိပြီး အိမ်ထောင်စု(၄၈)ရှိကာ လူဦးရေ(၁၆၄)ဦး နေထိုင် ကြသည်။ အဓိကအားဖြင့် တောင်ယာစိုက်ပျိုးကာ အသက်မွေးဝမ်းကြောင်းပြုကြသည်။ မွေးမြူရေး အနေဖြင့် ဝက်၊ ကြက်၊ နွားများကို မွေးမြူကြသည်။ ရမ်းလူမျိုးအများဆုံး နေထိုင်ပြီး ဗုဒ္ဓဘာသာကို ကိုးကွယ်ကြသည်။ ကျေးရွာတွင် သီးခြားနေသော အိမ်ထောင်စု မရှိပေ။ အခြား လူမျိုးစု အနည်းငယ် နေထိုင်မှုရှိပြီး ခရစ်ယာန်ဘာသာကိုးကွယ်သူ အနည်းငယ်ရှိပါသည်။ ကျေးရွာ၏ အရင်းအမြစ် အဖြစ် သစ်တောနှင့် ရေရှိသော်လည်း လွန်ခဲ့သော ၅ နှစ်အတွင်း ထိုအရင်းအမြစ်များ ရှားပါးလာပါသည်။

(ခ) ဥစ္စာနေကြွယ်ဝမှု အဆင့်သုံးသပ်ခြင်း

ဥစ္စာနေကြွယ်ဝမှုအလယ်အလတ် (မယ်ဆည်နယ်)

အဆင့်	သတ်မှတ်ချက်	အိမ်ထောင်စု အရေအတွက်	ရာခိုင်နှုန်း
အလယ်အလတ်	သွပ်မိုး၊ ထရုံကာ၊ ဆိုင်ကယ်၊ တောင်ယာခြံ၊ ဝက်၊ ကျွဲ၊ နွား	5	10.42%
နွမ်းပါး	သွပ်မိုး၊ ထရုံကာ၊ ၅၀၀/က ဆိုင်ကယ်၊ တောင်ယာခြံ၊ ကြက်၊ ဝက်	33	68.95%
နွမ်းပါးဆုံး	သွပ်မိုး၊ သွပ်ညှပ်အိမ်ငယ်၊ ထရုံကာ၊ တောင်ယာ	10	20.83%
		48	100%


မယ်ဆည်နယ်ကျေးရွာတွင် အလယ်အလတ်ရှိသော အုပ်စု၊ နွမ်းပါးသောအုပ်စု နှင့် အနွမ်းပါးဆုံးအုပ်စု ဟူ၍ရှိရာ သွပ်မိုးသောအိမ်၊ ထရုံကာသောအိမ်၊ ဆိုင်ကယ်၊ တောင်ယာ၊ ဝက်၊ ကျွဲ၊ နွားတို့ကို အလယ်အလတ်ရှိသော အိမ်ထောင်စု (၅) စုတို့က ပိုင်ဆိုင်ကြသည်။ သွပ်မိုး၊ ထရုံ ကာ၊ ဆိုင်ကယ်၊ တောင်ယာ၊ ကြက်၊ ဝက် တို့ကို နွမ်းပါးသော အိမ်ထောင်စု (၃၃) စုတို့က ပိုင်ဆိုင် ကြသည်။ သွပ်မိုး၊ သွပ်ညှပ်အိမ်ငယ်၊ ထရုံကာ၊ တောင်ယာတို့ကို အနွမ်းပါးဆုံး အိမ်ထောင်စု တို့က ပိုင်ဆိုင်ကြသည်။ အလုပ်အကိုင် အခွင့်အလမ်း ရှားပါးခြင်း၊ ပညာရေး လက်လှမ်းမမှီခြင်း၊ ဗဟုသုတ နည်းပါးခြင်း တို့ကြောင့် ဆင်းရဲရသည်။

(ဂ) ကျား-မရေးရာ ကဏ္ဍ # ၁ (ပိုင်ဆိုင်မှု သုံးသပ်ခြင်း)



မယ်ဆည်နန်ကျေးရွာတွင် ချောင်းရေ၊ စာသင်ကျောင်း၊ ဘုန်းကြီးကျောင်း၊ သစ်တော၊ ဈေးဆိုင်၊ ဆိုင်ကယ်၊ လမ်းစသည်တို့ကို အမျိုးသားနှင့် အမျိုးသမီးအတူတကွ သုံးစွဲ၍ အတူတကွ ထိန်းချုပ်မှုရှိကြသည်။ ကျွဲ၊ နွား၊ လက်တွန်းထွန်းစက်တို့ကို အမျိုးသားများက ထိန်းချုပ်မှုရှိကြသည်။ အမျိုးသားများ၏ သြဇာလွှမ်းမိုးမှုကြောင့် အမျိုးသမီးများ ကိုယ်တိုင်ထိန်းချုပ်မှု စီမံခန့်ခွဲမှု အားနည်း သေးသည်။

(ဃ) ကျား-မအခန်းကဏ္ဍ # ၂ (ပင့်ကူအိမ်ပုံစံ)



မယ်ဆည်နန်ကျေးရွာရှိ အမျိုးသမီးများသည် အိမ်တွင်းမှုလုပ်ငန်းကို ပိုမိုလုပ်ကိုင်ကြသည်။ ကျန်းမာရေး အသိပညာတွင် လည်း အမျိုးသားများ ထက် ပိုမိုသိရှိပြီး ဗဟုသုတ ပိုရှိကြသည်။ အစည်းအဝေးတက်ရောက်မှုနှင့် အဖွဲ့အစည်းများတွင် ပါဝင်နိုင်မှုတွင် အမျိုးသားနှင့် အမျိုးသမီး တန်းတူရှိသော်လည်း ဦးဆောင်မှုအပိုင်းကို အမျိုးသားများက ထိန်းချုပ်ထားကြသည်။ ပညာရေး ဦးစားပေးမှုတွင် အမျိုးသားထက် အမျိုးသမီးတွင် အခွင့်အရေးပိုမိုရှိပါသည်။ တစ်နေ့လုပ်အားခ ဝင်ငွေမှာလည်း တန်းတူရှိပြီး လုံခြုံမှုတွင်လည်း တန်းတူရှိကြသည်။

(င) ရာသီခွင်ပြဇယား


ရာသီခွင်ပြ ဖြေခွင့်

အကြောင်းအရာ

	ဝါဆို	ဝါခေါင်	တော်သလင်း	သီတင်းကျွတ်	တန်ဆောင်မုန်းလ	အထိမိုးရွာသွန်းမှုရှိပြီး	ကျန်သောလများတွင်	ရာသီဥတုသာယာမှုရှိပါသည်။	တန်ခူးလမှ	တပို့တွဲလအထိ	တောင်ယာစိုက်ပျိုးရေးလုပ်ငန်းများ	လုပ်ကိုင်ကြသည်။	ဝါဆိုလ၊	ဝါခေါင်လနှင့်	တော်သလင်းလ	တွင်	လမ်းပန်းဆက်သွယ်ရေး	ခက်ခဲမှုရှိသော်လည်း	ကျန်သောလများတွင်	သွားလာရ	လွယ်ကူ	ပါသည်။	တန်ခူးလနှင့်တပေါင်းလတွင်	တောမီးများလောင်ကျွမ်းမှုရှိပါသည်။	ဆယ့်နှစ်လရာသီလုံး	မွေးမြူရေးလုပ်ငန်းများ	လုပ်ကိုင်ကြသည်။	ဝင်ငွေနှင့်	ထွက်ငွေညီမျှမှုမရှိပဲ	ထွက်ငွေသာ	များပြားမှု	ရှိသည်။		
ရာသီဥတု																																		
စိုက်ပျိုးရေး																																		
လမ်းပန်းဆက်သွယ်ရေး																																		
သားကတော့ (စကား)																																		
မွေးမြူရေး (ကွဲစွာ)																																		
ဝင်ငွေ																																		
ထွက်ငွေ																																		

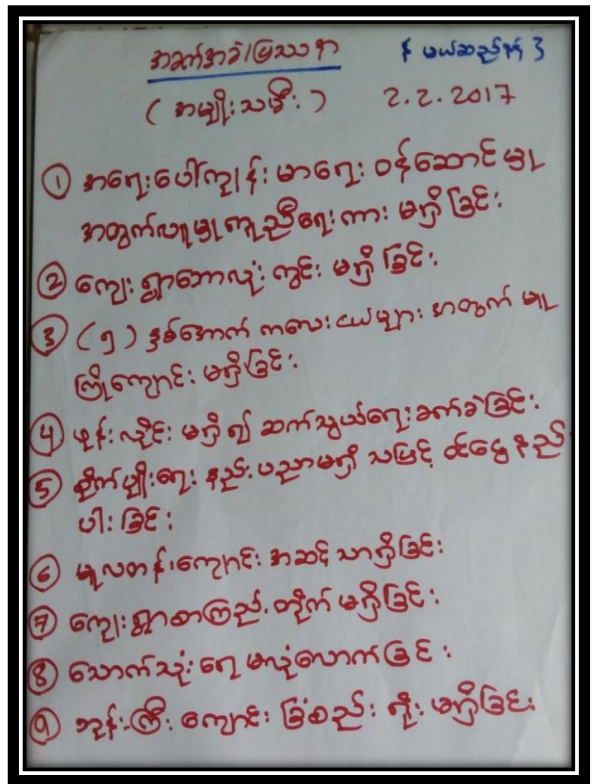
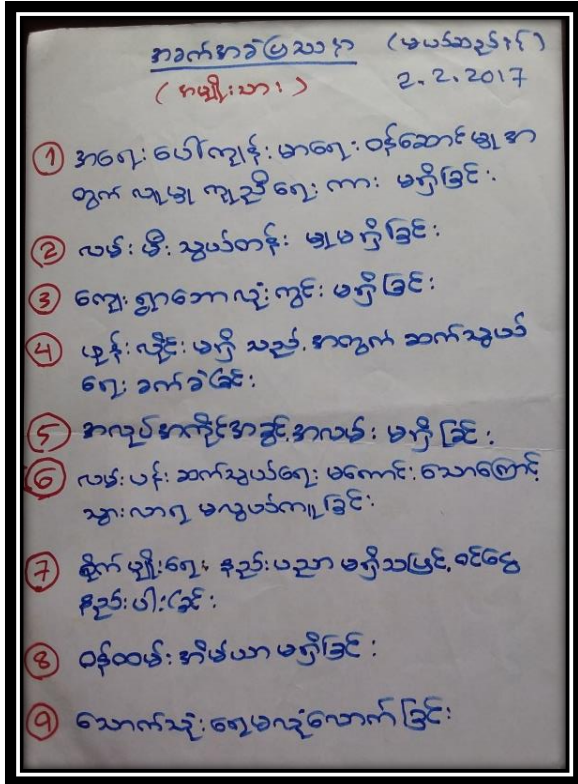
မယ်ဆည်နန်ကျေးရွာတွင် ဝါဆို၊ ဝါခေါင်၊ တော်သလင်း၊ သီတင်းကျွတ်၊ တန်ဆောင်မုန်းလ အထိ မိုးရွာသွန်းမှုရှိပြီး ကျန်သောလများတွင် ရာသီဥတုသာယာမှုရှိပါသည်။ တန်ခူးလမှ တပို့တွဲလအထိ တောင်ယာစိုက်ပျိုးရေးလုပ်ငန်းများ လုပ်ကိုင်ကြသည်။ ဝါဆိုလ၊ ဝါခေါင်လနှင့် တော်သလင်းလ တွင် လမ်းပန်းဆက်သွယ်ရေး ခက်ခဲမှုရှိသော်လည်း ကျန်သောလများတွင် သွားလာရ လွယ်ကူ ပါသည်။ တန်ခူးလနှင့်တပေါင်းလတွင် တောမီးများလောင်ကျွမ်းမှုရှိပါသည်။ ဆယ့်နှစ်လရာသီလုံး မွေးမြူရေးလုပ်ငန်းများ လုပ်ကိုင်ကြသည်။ ဝင်ငွေနှင့် ထွက်ငွေညီမျှမှုမရှိပဲ ထွက်ငွေသာ များပြားမှု ရှိသည်။

(စ) အဖွဲ့အစည်းဆိုင်ရာ အကဲဖြတ်ချက်နှင့် ဗင်းကားချပ်



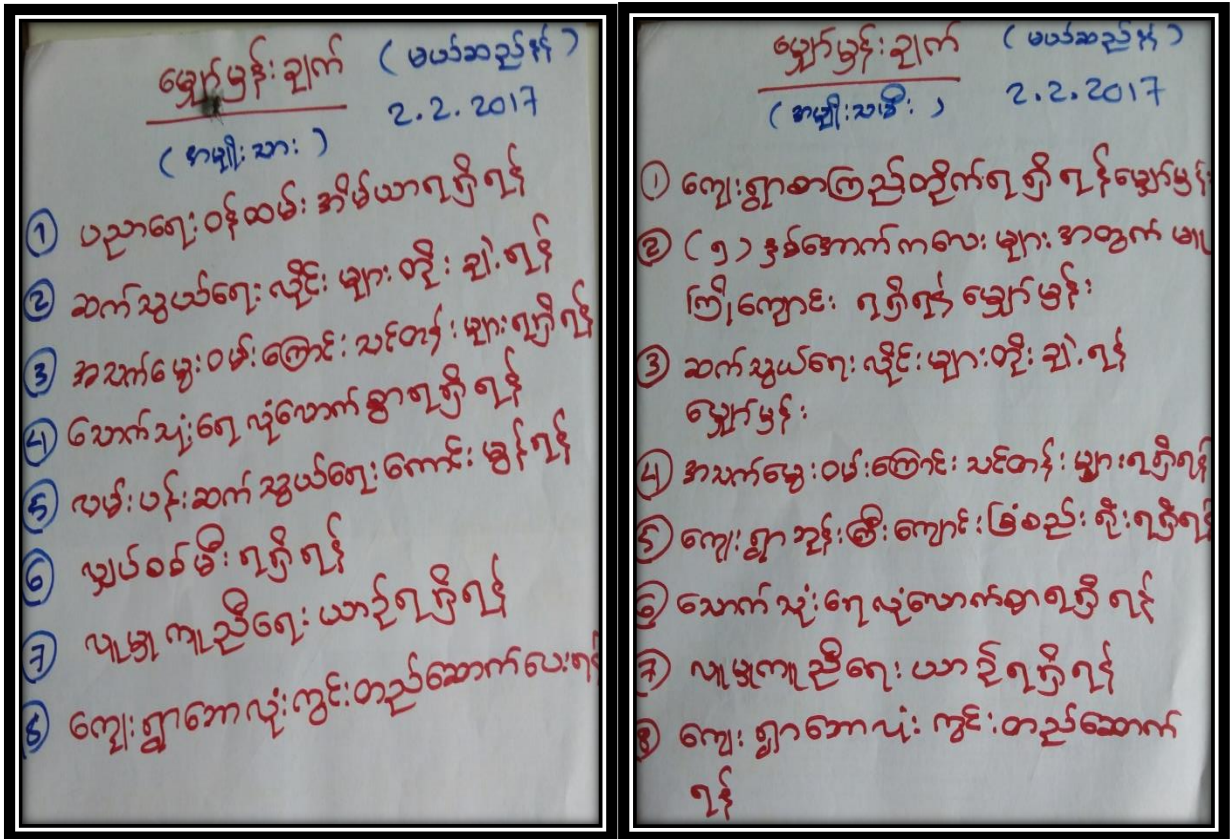
မယ်ဆည်နန်ကျေးရွာရှိ အုပ်ချုပ်ရေးမှူးအဖွဲ့သည် ကျေးရွာ၏ဖွံ့ဖြိုးရေးလုပ်ငန်းများကို အဓိကထား လုပ်ဆောင်သည်။ မြစ်ဝကျွန်းပေါ်၊ သမဝါယမ၊ ပက်မြန်မာအဖွဲ့များသည်လည်း ကျေးရွာ ဖွံ့ဖြိုးရေးအတွက် တစ်ဖက်တစ်လမ်းမှ ကူညီပေးသည်။ လူငယ်အဖွဲ့သည် ကျေးရွာ၏ လူမှုရေး၊ ဘာသာရေး၊ သာရေး၊ နာရေးများကို လုပ်ဆောင်ကြသည်။ ကျန်းမာရေးအဖွဲ့၊ အမျိုးသမီး စွမ်းဆောင်ရည် မြှင့်တင်ရေး အဖွဲ့အမျိုးသမီးများ သီးသန့်ဖွဲ့ ထားသောအဖွဲ့ဖြစ်သည်။

(ဆ) အခက်အခဲများနှင့်ပြဿနာများ



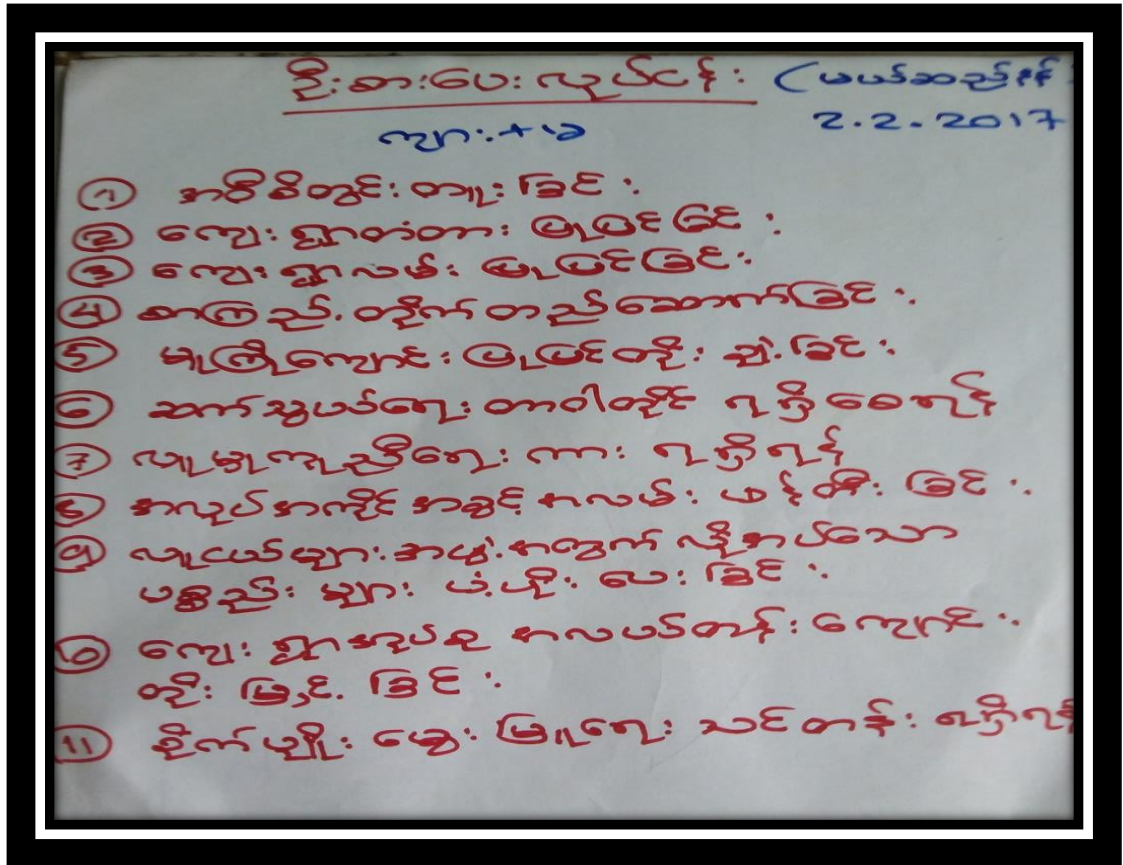
မယ်ဆည်နန်ကျေးရွာတွင် မိုးရာသီရေကြီးခြင်းကြောင့် ရွာဆက်တံတားများ မကောင်း၍ သွားလာရခက်ခဲမှုဖြစ်ပေါ်သည်။ ရွာတွင်းလမ်းမီးများမရှိ၍ ညချိန်ခါတွင်သွားလာရန် အဆင်မပြေမှု ဖြစ်ပေါ်သည်။ အလုပ်အကိုင်အခွင့်အလမ်း နည်းပါးသောကြောင့် ဝင်ငွေနည်းပါးခြင်း၊ စိုက်ပျိုးရေး အတွက် နည်းပညာမသိသောကြောင့် စားဝတ်နေရေးခက်ခဲခြင်းများဖြစ်ပေါ်သည်။ နွေရာသီ ရေရှားပါးမှုကြောင့် သောက်သုံးရေ မလုံလောက်မှု ဖြစ်ပေါ်သည်။ ကျေးရွာ အားကစားကွင်း မရှိ၍ ကလေး၊ လူငယ်များအားကစားပြုလုပ်ရန် အခက်အခဲဖြစ်ခြင်း၊ စာကြည့်တိုက်မရှိသောကြောင့် စာပေဖတ်ရှုရန် အဆင်မပြေခြင်းများ နှင့်ကြုံတွေ့နေရသည်။ ဖုန်းလှိုင်းမရှိ၍ ဆက်သွယ်ရေး အခက်အခဲဖြစ်ခြင်း၊ လူမှုကူညီရေးကားမရှိသောကြောင့် သာရေး၊ နာရေးအရေးပေါ်အတွက် အခက်အခဲဖြစ်ခြင်းများဖြစ်ပေါ်သည်။ မူကြိုစနစ်မရှိ၍ ကလေးငယ်များ ပညာရေးတွင် နောင်နေ့မှ ဖြစ်ပေါ်ပြီး မိဘများ လုပ်စားကိုင်စားရ အဆင်မပြေခြင်း၊ ကျေးရွာဘုန်းကြီးကျောင်းခြံစည်းရိုး မရှိ၍ လုံခြုံမှုမရှိခြင်း ဖြစ်ပေါ်သည်။ ကျေးရွာတွင် လူငယ်ပစ္စည်းများ အပြည့်အဝ မရှိသောကြောင့် ပွဲလမ်း သဘင်အခက်အခဲရှိခြင်း၊ မူလတန်းသာရှိ၍ ကလေးပညာရေးခက်ခဲခြင်းများဖြစ်ပေါ်သည်။

(၈) မျှော်မှန်းချက်



မယ်ဆည်နံကျေးရွာတွင် ဖုန်းလှိုင်းရရှိပြီး ဆက်သွယ်ရေးကောင်းမွန်လာစေရန်၊ သာရေး၊ နာရေးအတွက် ကားအဆင်ပြေနိုင်ရန်၊ ကလေး၊ လူငယ်များအတွက် အားကစား ပြုလုပ်ရန် နေရာရရှိရန်၊ စာပေလေ့လာရန် နေရာအဆင်ပြေမှု ရှိစေရန်၊ သောက်သုံးရေ လုံလောက်စွာ ရရှိရန်၊ မိုးရာသီတွင် လမ်းများ တံတားများကောင်းမွန်စေရန် မျှော်လင့်သည်။ ကျေးရွာတွင်းဓာတ်မီးတိုင်များရရှိစေရန်၊ အလုပ်အကိုင် အခွင့်အလမ်း ရရှိလာရန်၊ စိုက်ပျိုးသီးနှံများ ဈေးကွက်ကောင်းပြီး စားဝတ်နေရေးအဆင်ပြေနိုင်ရန်၊ ပညာရေးဝန်ထမ်းများအတွက် ဝန်ထမ်း အိမ်သာအဆင်ပြေစေရန်၊ ၅ နှစ်အောက်ကလေးငယ်များအတွက် မူကြိုရရှိရန်၊ ကျေးရွာဘုန်းကြီး ကျောင်းခြံစည်းရိုးရရှိရန်၊ ကျေးရွာတွင်အလယ်တန်းထိ ပညာရေးစနစ်တိုးမြှင့်နိုင်ရန်၊ ရေလုံလောက်စွာ ရရှိနိုင်ရန် မျှော်မှန်းပါသည်။

(၅) ဦးစားပေးလုပ်ငန်းများ ရွေးချယ်ဆုံးဖြတ်ခြင်း



မယ်ဆည်နယ်ကျေးရွာတွင် အဝီစိတွင်းတူးဖော်ရန်၊ တံတားငယ်များပြုပြင်ရန်၊ ရွာတွင်းလမ်းပြုပြင်ရန်၊ ရွာတွင်းလမ်းမီးဖော်ဆောင်ရန်၊ အားကစားကွင်းတည်ဆောက်ခြင်း၊ ကျေးရွာစာကြည့်တိုက် တည်ဆောက်ခြင်း၊ မူကြိုကျောင်း တည်ဆောက်ခြင်း၊ သာရေး၊ နာရေး အတွက် လူမှုကူညီရေးကားရရှိရန်၊ အလုပ်အကိုင် အခွင့်အလမ်းရရှိရန်၊ ပွဲလမ်းသဘင်အတွက် လူငယ်ပစ္စည်းများရရှိရေး၊ အလယ်တန်းကျောင်းတိုးမြှင့်ရေး၊ စိုက်ပျိုးရေးနည်းပညာသင်တန်းများ ရရှိရေး၊ ဖုန်းတိုင်ဆောက်လုပ်ခြင်းများကို ရွေးချယ်ကြသည်။

၇။ ကော်မတီဝင်များ ရွေးချယ်ခြင်းနှင့် ကျေးရွာဖွံ့ဖြိုးရေးအစီအစဉ် ဆောင်ရွက်မှုမှတ်တမ်း ဓါတ်ပုံများ



ကော်မတီများစာရင်း

စဉ်	အမည်	ရာထူး(ကျေးရွာအဆင့်)	ရာထူး(အုပ်စုအဆင့်)
၁	ဦးထွန်းကြိုင်	ကျေးရွာစီထောက်ကော်မတီ- ဥက္ကဋ္ဌ	ဘဏ္ဍရေးဆပ်ကော်မတီဥက္ကဋ္ဌ
၂	ဒေါ်မြထွေး	ကျေးရွာစီထောက်ကော်မတီ- ဥက္ကဋ္ဌ	အုပ်စုစီထောက်အဖွဲ့ဝင်
၃	ဦးဝင်းလှိုင်	ငွေစာရင်းကိုင်	
၄	ဦးစိန်ကွင်း	ဝယ်ယူရေးဆပ်ကော်မတီ	
၅	ဒေါ်စန်းစန်းမော်	ဝယ်ယူရေးဆပ်ကော်မတီ	
၆	ဦးကျော်သိန်း	စောင့်ကြည့်ကြီးကြပ်ရေးဆပ်ကော်မတီ	
၇	ဒေါ်နန်းဟွမ်	စောင့်ကြည့်ကြီးကြပ်ရေးဆပ်ကော်မတီ	
၈	ဦးနဲ့နယ်	လည်ပတ်ထိန်းသိမ်းရေးဆပ်ကော်မတီ	
၉	ဒေါ်အေးဖြူ	လည်ပတ်ထိန်းသိမ်းရေးဆပ်ကော်မတီ	
၁၀	ဦးအောင်ရဲလင်း	ဝေဖန်အကြံပြုတိုင်ကြားချက်ဖြေရှင်းရေးကော်မတီ	
၁၁	ဒေါ်စိမ်းနု	ဝေဖန်အကြံပြုတိုင်ကြားချက်ဖြေရှင်းရေးကော်မတီ	
၁၂	ဦးစိုင်းဆိုင်မော့စ်	စေတနာ့ဝန်ထမ်း	
၁၃	ဒေါ်ငြိမ်းစုစုငယ်	စေတနာ့ဝန်ထမ်း	

၈။ ကျေးရွာအချက်အလက် (ပုံစံ-၁)

ပုံစံ - ၈ - ၁ ကျေးရွာအခြေခံအချက်အလက်များ (Form PC 1)

လယ်ဧွန်များ၊ ကျေးရွာတစ်ရွာသို့ ပထမဆုံးမိတ်ဆက်ခရီး သွားရောက်သောအခါ လူထုစည်းရုံးရေးမှူးသည် ကျေးရွာ ခေါင်းဆောင်များအား ကျေးရွာအချက်အလက်များကို ဖေ့ရွာရပ်ရပ် တောင်းခံရသည်။ ဤအချက်အလက်များကို စီမံကိန်း မိတ်ဆက်အစည်းဝေးပတ်စီတောင်းခံရမည်။ စီမံကိန်းမိတ်ဆက်အစည်းဝေးတွင် လူထုစည်းရုံးရေးမှူးသည် ဤအချက်အလက် များအား စစ်ဆေးပြီး မှန်ကန်အောင်ပြုလုပ်ရမည်။ ပြီးနောက်တွင် လူထုစည်းရုံးရေးမှူးမှ သတင်းအချက်အလက်ထံသို့ Tablets မှ တစ်ဆင့် ပြည်ထောင်စုအဖွဲ့သို့ ပို့ဆောင်ရမည်။

ကျေးရွာခေါင်းဆောင် အမည် ဦးစန်းလွင်	ကျေးရွာခေါင်းဆောင်၏ ဖုန်းနံပါတ်	လူထုစည်းရုံးရေးမှူး၏ အမည် ဒေါ်ခင်စု
ပြည်နယ်တိုင်းဒေသကြီး ကယား	မြို့နယ် မဟော်စာ	ကျေးရွာအုပ်စု မြယ်အောင် ၊ ကျေးရွာ မဟော်အောင်

လူဦးရေ	အိမ်ထောင်စု အရေအတွက်	ကိုးကွယ်သည့်ဘာသာ	အိမ်ထောင်စု အရေအတွက်
လူမျိုးစု (၁) ဗမာ	40	ဘာသာ (၁) မုဒုံ	40
လူမျိုးစု (၂) ကရင်	7	ဘာသာ (၂) အစ္စလာမ်	7
လူမျိုးစု (၃) -----		ဘာသာ (၃) -----	
လူမျိုးစုရော -----		ဘာသာရော -----	
အခြား	အရေအတွက်		
မသန်စွမ်းသူများ			
သက်ကြီးရွယ်အိုများ (၆၅ နှစ် နှင့် အထက်)	13		
စစ်ဘေးရှောင်			

	အမျိုးသား (အရေအတွက်)	အမျိုးသမီး (အရေအတွက်)
လူဦးရေ		
လူမျိုးစု (၁) ဗမာ	64	71
လူမျိုးစု (၂) ကရင်	14	15
လူမျိုးစု (၃) -----		
အခြား		
အိမ်ထောင်စုစီး	42	5

(ခ) အခြေခံအထောက်အအံ့ အသုံးအဆောင်များ

စာသင်ကျောင်း	အမှတ် ခြံပေါ်	ကျန်းမာရေး	အမှတ် ခြံပေါ်	တာသာရေး အထောက် အအံ့များ	အမှတ် ခြံပေါ်
အထက်တန်းကျောင်း	<input type="checkbox"/>	ဆေးရုံ	<input type="checkbox"/>	စေတီ	✓
အလယ်တန်းကျောင်း	<input type="checkbox"/>	ကျန်းမာရေးဌာန	✓	ဘုန်းကြီးကျောင်း	✓
မူလတန်းကျောင်း	✓	ကျန်းမာရေးဌာန	<input type="checkbox"/>	ဟိန္ဒူဘုရားကျောင်း	<input type="checkbox"/>
မူကြိုကျောင်း	<input type="checkbox"/>	ဆေးပေးခန်း	<input type="checkbox"/>	ခရစ်ယာန်ကျောင်း	<input type="checkbox"/>
အခြား	<input type="checkbox"/>	အခြား	<input type="checkbox"/>	ဗလီ	<input type="checkbox"/>
				အခြား	<input type="checkbox"/>
မှတ်ချက်		မှတ်ချက်		မှတ်ချက်	

(ဂ) ကျွမ်းကျင်သူများမှတ်တမ်း (ကျေးရွာတွင်နေထိုင်သော သို့မဟုတ် တခြားရွာမှလာရောက်သော ကျွမ်းကျင်သူများ)

(ခ) စာသင်ကျောင်း	(ဂ) ကျန်းမာရေး			(ဂ) လက်မှုပညာရှင်		
	ရွာတွင်နေ ထိုင်သူ	အခြားရွာမှ လာသူ	ရွာတွင်နေ ထိုင်သူ	အခြား ရွာမှ လာသူ	ရွာတွင် နေထိုင်သူ	အခြားရွာ မှလာသူ
မူလတန်းပြဆရာ/မ	<input type="checkbox"/>	✓	ဆရာဝန်	<input type="checkbox"/>	လက်သမား	✓
အထက်တန်းပြဆရာ/မ	<input type="checkbox"/>	<input type="checkbox"/>	လက်ထောက် ကျန်းမာရေးမှူး	<input type="checkbox"/>	ပန်းရံ	✓
အလယ်တန်းပြဆရာ/မ	<input type="checkbox"/>	<input type="checkbox"/>	အမျိုးသမီးကျန်းမာရေး ဆရာမ	<input type="checkbox"/>	လျှပ်စစ်ကျွမ်းကျင် မီးသမား	<input type="checkbox"/>
မူကြိုဆရာ/မ	<input type="checkbox"/>	<input type="checkbox"/>	သားဖွားဆရာမ	<input type="checkbox"/>	ရေပိုက်သွယ်သူ	✓
အခြား	<input type="checkbox"/>	<input type="checkbox"/>	ပြည်သူ့ကျန်းမာရေးလုပ်သား	<input type="checkbox"/>	စက်ပြင်ဆရာ	<input type="checkbox"/>
မှတ်ချက်			မှတ်ချက်		မှတ်ချက်	

(ဃ) ကျေးရွာသို့ ရောက်ရှိနိုင်သည့် လမ်းအခြေအနေ / ကျေးရွာတစ်ရွာသည် ၎င်း၏ ကျေးရွာအုပ်စုနှင့် ဆက်သွယ်ထားသော လမ်းအခြေအနေ (အောက်ပါတို့ကိုပိုင်းပါ)

ကျောက်ကြမ်းလမ်း: ကတ္တရာလမ်း ကွန်ကရစ်လမ်း:
 မော်တော်ဆိုင်ကယ်လမ်း: လူသွားလမ်း: အခြား:
 ကျောက်ခင်းလမ်း: မြေသားလမ်း:

(င) ကျေးရွာဖွံ့ဖြိုးမှုစီမံချက်

(၁) လူထုဗဟိုပြုစီမံကိန်းမစတင်မှီ ဤကျေးရွာတွင်ကျေးရွာဖွံ့ဖြိုးမှု စီမံချက်ရှိခဲ့ပါသလား?

ပိုင်းပါ
ရှိပါသည်/မရှိပါ/မသိပါ

(၂) ရှိပါကလျှင် ဤစီမံခန့်ခွဲမှုကို မည်သည့် နှစ်တွင်ပြင်ဆင်ခဲ့ပါသနည်း? (၃) ဤစီမံခန့်ခွဲမှုကို ဖြို့နှုန်းပေးထားသည့်ပြင် ဖြစ်ပါသလား?

နှစ် ----- မသိပါ
ဖြစ်ပါသည်/မဖြစ်ပါ /မသိပါ

(စ) လျှို့ဝှက်ရေးအဖွဲ့

(၁) ဤကွေးရွာအုပ်စုမှ ၎င်းကွေးရွာအုပ်စုအဖွဲ့အစည်း၏ ဝန်ထမ်းများကွေးရွာအဖွဲ့အစည်း? မိုင် -----

မသိပါ

(၂) ဤကွေးရွာအုပ်စုမှ ၎င်းကွေးရွာအုပ်စုအဖွဲ့အစည်း၏ သွားလာရာတွင် ကြာမြင့်သည့်အချိန်။

ခြောက်လျှင် ရာသီတွင် ကြာချိန် -----

ထောက်လှမ်း/မော်တော်ဆိုင်ကယ်/မြေလွင်/လား/မော်တော်ဆိုင်/

အခြား -----

မိုးရာသီတွင် ကြာချိန် -----

ထောက်လှမ်း/မော်တော်ဆိုင်ကယ်/မြေလွင်/လား/မော်တော်ဆိုင်/

အခြား -----

(ဆ) ပတ်ဝန်းကျင်ဆိုင်ရာ သဘာဝဘေးအန္တရာယ်

ဤကွေးရွာတွင် ရေကြီးခြင်းကို သဘာဝဘေးအန္တရာယ်ကုန်ဆုံးရှုံးခြင်း ရှိပါသလား။

မရှိပါ

ရှိပါသည်

ရှိလျှင် ဖော်ပြပါ -----

(ဇ) ကွေးရွာတွင် ခွဲစည်းထားသော အဖွဲ့အစည်းများ

လူထုထုတ်ပြန်စီမံကိန်းပတ်ဝန်းကျင် ဤကွေးရွာတွင် ကွေးရွာဖွံ့ဖြိုးရေးအဖွဲ့အစည်း အစိုးရ (သို့) ရွာသားများကိုယ်တိုင် (သို့) စီမံကိန်းတင်စဉ်မှ ခွဲစည်းထားသည့် အဖွဲ့အစည်းများ ရှိပါသလား။

(၁) KSYN -----

(၂) -----

(ဈ) အထွေထွေအုပ်ချုပ်ရေး ဦးစီးဌာန (GAD) မှ မှတ်တမ်းတင်ထားခြင်း

ဤကွေးရွာသည် အထွေထွေအုပ်ချုပ်ရေး ဦးစီးဌာန (GAD) မှ မှတ်တမ်းတင်ထားမှု ရှိပါသလား။

မရှိပါ

ရှိပါသည်

ကွေးရွာခေါင်းဆောင်

အမည် ဦးစန်းဗွင်

လက်မှတ် ဗွင် ဇူလိုင် ၈. ၂. ၂၀၁၇

လူထုစည်းရုံးရေးမှူး

အမည် ဒေါ်ခွယ်ခိုင်

လက်မှတ် ခွယ် ဇူလိုင် ၈. ၂. ၂၀၁၇

၉။ စီမံကိန်းစက်ဝန်း အချိန်ဇယား (ပုံစံ-၂)

ပုံစံ - ၈ - ၂ - စီမံကိန်းစက်ဝန်းအချိန်ဇယား (PC 2)

လမ်းညွှန်ချက်၊ သက်ဆိုင်ရာလူထုစည်းရုံးရေးမှူး/လက်ထောက်နည်းပညာမှူးများ		စီမံကိန်းစက်ဝန်းအဆင့်တစ်စုံစီပြီးစီးပိုင်း		ကျေးရွာအုပ်စုအတွက်		ဤပုံစံကို	
ပြည်သူ့ဝန်ထမ်း				ကျေးရွာနှင့်			
စည်းရုံးရေးမှူး/ဝန်ထမ်း အမည် - ဒေါ်ခင်အေး		စက်ဝန်းအားအမှတ်ကြိုပေါ်		စက်ဝန်း(၂) <input type="checkbox"/> စက်ဝန်း(၃)			
နေ့စွဲ ၂.၂.၂၀၁၇		စက်ဝန်း(၄)					
ပြည်နယ်/တိုင်း ဂျပန်		မြို့နယ် မယ်ခင်		ကျေးရွာ		မယ်ခင်	

စီမံကိန်းအဆင့်များ	နေ့စွဲ		အစည်းအဝေးတွင်တက်ရောက်သူအရေအတွက်			
	စတင်သည့်နေ့	ပြီးဆုံးသည့်နေ့	အမျိုးသား အရေအတွက်	အမျိုးသမီး အရေအတွက်	အိမ်ထောင်စု အရေအတွက်	လူမျိုးစုတက်ရောက်သူ အရေအတွက် နှင့် လူမျိုးစုအမည်
၁။ ကျေးရွာစီမံကိန်း မိတ်ဆက်အစည်းအဝေး	၁.၂.၂၀၁၇	၁.၂.၂၀၁၇	၂၂	၁၀	၃၂	၅၆ (၂၅) ၅၇ (၇)
၂။ ကျေးရွာဖွံ့ဖြိုးရေး စီမံချက်ရေးဆွဲခြင်း အစည်းအဝေး	၂.၂.၂၀၁၇	၂.၂.၂၀၁၇	၁၅	၁၂	၂၇	၅၆ (၂၁) ၅၇ (၆)
၃။ ကျေးရွာအုပ်စု လုပ်ငန်းဆုံးဖြတ်ချက်ချသည့် အစည်းအဝေး	၃.၂.၁၇	၃.၂.၁၇	၁၃	၃	၂၁	၅၆ (၁၅) ၅၇ (၆)
၄။ မြို့နယ်အဆင့် စီမံကိန်းရေးဆွဲရေး နှင့် အကောင်အထည်ဖော်ရေးကော်မတီ၏ စီမံကိန်း သုံးသပ်မှု အစည်းအဝေး			မလို	မလို	မလို	မလို
၅။ မြို့နယ် စီမံကိန်းရေးဆွဲရေး နှင့် အကောင်အထည်ဖော်ရေး ကော်မတီ၏ဆုံးဖြတ်မှုကို ရွာသို့ အသိပေး အကြောင်းကြားသည့် အစည်းအဝေး						
၆။ စီမံကိန်းလုပ်ငန်းခွဲစီမံချက်ရေးဆွဲခြင်း						

၁၀။ ကျေးရွာဖွံ့ဖြိုးရေး ဦးစားပေးအစီအစဉ် (ပုံစံ-၃)

ပုံစံ - ၀ - ၃ ကျေးရွာဖွံ့ဖြိုးရေး ဦးစားပေးအစီအစဉ် (Form PC 3)

လယ်မြေပိုင်ဆိုင်မှု အဆင့်(၃) ကျေးရွာဖွံ့ဖြိုးရေးအစီအစဉ်အောက်တွင် ဦးစားပေးအစီအစဉ် ဦးစားပေးအစီအစဉ် အောက်တွင် လုပ်ထုတ်မှုများအကောင်အထည်ဖော် ဖြည့်စွက်ခြင်းအားဖြင့် ဖြည့်သွင်းရမည်။

လုပ်ထုတ်မှုများ/ဝန်ထမ်း အမည် - ၆၃၁ ဦးစီးဌာန
 နေ့စွဲ 2.2.2017 ဝန်ထမ်းအား အမှတ်ကြိုက် (✓) ဝန်ထမ်း(၁) ဝန်ထမ်း(၂) ဝန်ထမ်း(၃) ဝန်ထမ်း(၄)
 ပြည်နယ်/တိုင်း ကယား ဦးစီးဌာန မယ်အောင်အောင် ကျေးရွာ မယ်အောင်အောင်

၀။ အဝက်အစစ်အတားအမီးများအားစွေးမွှေးခြင်း - ယခုလက်ရှိအခြေအနေအထားတွင် ဤကျေးရွာဖွံ့ဖြိုးရေးအစီအစဉ်အောက်တွင် အဝက် အစစ်အတားအမီးများသည် မည်သည့်မျိုးဖြစ်ပါသနည်း။ (အမျိုးအစား/အမည် အနည်းဆုံးအစားအသွယ် ၅ ခုပါစာဖြည့်)

အမျိုးအစား အဖွဲ့မှ တပ်ပြင်သော အဝက်အစစ်အတားအမီးများ	အမျိုးအစား အဖွဲ့မှ တပ်ပြင်သော အစစ်အတားအမီးများ
၁။ နှာရိုး ပေါက်ကျွန်း မှာ ရှေး ဝန်ထမ်းများ	၁။ ရှေး ဝန်ထမ်းများ မှာ ရှေး ဝန်ထမ်းများ
၂။ ကျွန်းပျံ မှာ ရှေး ဝန်ထမ်းများ	၂။ ကျွန်းပျံ မှာ ရှေး ဝန်ထမ်းများ
၃။ လမ်းဖျား မှာ ရှေး ဝန်ထမ်းများ	၃။ လမ်းဖျား မှာ ရှေး ဝန်ထမ်းများ
၄။ ဝါးစွန်း မှာ ရှေး ဝန်ထမ်းများ	၄။ ဝါးစွန်း မှာ ရှေး ဝန်ထမ်းများ
၅။ နေရာ မှာ ရှေး ဝန်ထမ်းများ	၅။ နေရာ မှာ ရှေး ဝန်ထမ်းများ
၆။ နေရာ မှာ ရှေး ဝန်ထမ်းများ	၆။ နေရာ မှာ ရှေး ဝန်ထမ်းများ
၇။ နေရာ မှာ ရှေး ဝန်ထမ်းများ	၇။ နေရာ မှာ ရှေး ဝန်ထမ်းများ
၈။ နေရာ မှာ ရှေး ဝန်ထမ်းများ	၈။ နေရာ မှာ ရှေး ဝန်ထမ်းများ
၉။ နေရာ မှာ ရှေး ဝန်ထမ်းများ	၉။ နေရာ မှာ ရှေး ဝန်ထမ်းများ
၁၀။ နေရာ မှာ ရှေး ဝန်ထမ်းများ	၁၀။ နေရာ မှာ ရှေး ဝန်ထမ်းများ

အမျိုးအစား အဖွဲ့မှ တပ်ပြင်သော မြေပိုင်ဆိုင်မှုများ	အမျိုးအစား အဖွဲ့မှ တပ်ပြင်သော မြေပိုင်ဆိုင်မှုများ
၁။ မယ်အောင်အောင် မြေပိုင်ဆိုင်မှုများ	၁။ မယ်အောင်အောင် မြေပိုင်ဆိုင်မှုများ
၂။ မယ်အောင်အောင် မြေပိုင်ဆိုင်မှုများ	၂။ မယ်အောင်အောင် မြေပိုင်ဆိုင်မှုများ
၃။ မယ်အောင်အောင် မြေပိုင်ဆိုင်မှုများ	၃။ မယ်အောင်အောင် မြေပိုင်ဆိုင်မှုများ
၄။ မယ်အောင်အောင် မြေပိုင်ဆိုင်မှုများ	၄။ မယ်အောင်အောင် မြေပိုင်ဆိုင်မှုများ
၅။ မယ်အောင်အောင် မြေပိုင်ဆိုင်မှုများ	၅။ မယ်အောင်အောင် မြေပိုင်ဆိုင်မှုများ
၆။ မယ်အောင်အောင် မြေပိုင်ဆိုင်မှုများ	၆။ မယ်အောင်အောင် မြေပိုင်ဆိုင်မှုများ
၇။ မယ်အောင်အောင် မြေပိုင်ဆိုင်မှုများ	၇။ မယ်အောင်အောင် မြေပိုင်ဆိုင်မှုများ
၈။ မယ်အောင်အောင် မြေပိုင်ဆိုင်မှုများ	၈။ မယ်အောင်အောင် မြေပိုင်ဆိုင်မှုများ
၉။ မယ်အောင်အောင် မြေပိုင်ဆိုင်မှုများ	၉။ မယ်အောင်အောင် မြေပိုင်ဆိုင်မှုများ
၁၀။ မယ်အောင်အောင် မြေပိုင်ဆိုင်မှုများ	၁၀။ မယ်အောင်အောင် မြေပိုင်ဆိုင်မှုများ

၈။ လူထုစီမံကိန်း၏ လာမည့် (၄) နှစ်အတွက် အကျုံးပင်သော ဦးစားပေး ဖွံ့ဖြိုးတိုးတက်မှု လုပ်ငန်း အစီအစဉ်များအားဖော်ပြပါ။

အဆင့်	ကျေးရွာအတွက် ဦးစားပေး ဖွံ့ဖြိုးတိုးတက်မှု လုပ်ငန်းစဉ်များ	အဆိုပြုသူ (အမျိုးသားများ/ အမျိုးသမီးများ/အမျိုးသား+ အမျိုးသမီး)	ခန့်မှန်းကျန်ကျ စိတ်	အကျုံးပင်သော ခန့်မှန်းစရိတ် အထက်
၀	ဒါဗီဒီအွင်းကျေး: ခြင်း:	ကျား: + ၁		164
၂	ကျေးရွာအတွင်း: တံတား: ဖြစ်အောင်:	ကျား:		164
၃	ကျေးရွာလမ်း: ဖြစ်အောင်:	ကျား:		164
၄	စာလျှောက်: ကျွမ်းကျင်: တွင်အောက်:	ကျား: + ၁		164
၅	စာအုပ်: တွင်: တွင်အောက်:	ကျား: + ၁		164
	ခြင်း:			
၆	ဒါဗီဒီကျေး: ဖြစ်အောင်: ခြင်း:	၁		164

၉။ လူထုစီမံကိန်း၏ လာမည့် (၄) နှစ်အတွက် အကျုံးပင်သော ဦးစားပေး ဖွံ့ဖြိုးတိုးတက်မှု လုပ်ငန်း အစီအစဉ်များအားဖော်ပြပါ။

အဆင့်	ကျေးရွာအတွက် ဦးစားပေး ဖွံ့ဖြိုး တိုးတက်မှု လုပ်ငန်းစဉ်များ	အဆိုပြုသူ (အမျိုးသားများ/ အမျိုးသမီးများ/အမျိုးသား+ အမျိုးသမီး)	အခန်းကဏ္ဍ
၁-	အောက်ကျေး: တံတား: ဖြစ်အောင်:	ကျား: + ၁	
၂-	ကျေးရွာ: တံတား: ဖြစ်အောင်:	ကျား: + ၁	
၃-	ကျေးရွာ: ကျွမ်းကျင်: တွင်အောက်:	ကျား:	
၄-	ကျေးရွာ: ကျွမ်းကျင်: တွင်အောက်: ဖြစ်အောင်:	၁	
	ပစ္စည်း: ဖြစ်အောင်: ဖြစ်အောင်:		
၅-	ကျေးရွာ: ကျွမ်းကျင်: တွင်အောက်: ဖြစ်အောင်:	၁	
	တံတား: ဖြစ်အောင်:		
၆-	ကျေးရွာ: ကျွမ်းကျင်: တွင်အောက်: ဖြစ်အောင်:	ကျား: + ၁	

ခေါင်းစောင်း: ကျေးရွာစီမံကိန်းအထောက်အကူပြုကော်မတီမှ အတည်ပြုသည်။

အမည် ဒေါ်အိန်းမာနာဝင်း လက်မှတ် [Signature] ဇူလိုင် ၂၀၁၇

၁၂။ အစည်းအဝေးမှတ်တမ်းများ (ပုံစံ-၁၂)

ဝဏ္ဏအကြံအစည်အစည်း

ရက်စွဲ - ၂၀၁၇

တက်ရောက်သူဦးရေ = အမျိုးသား + အမျိုးသမီး = ပေါင်း

ကျေးဇူးအုပ်စု - မယ်ဆိုင်နှင့် မယ်ဆည်နှင့်

၃၃ + ၁၀ = ၄၃

ကျေးဇူး - မယ်ဆိုင်နှင့် မယ်ဆည်နှင့်

စဉ်	အချိန်	ဆွေးနွေးသူ	အကြောင်းအရာ
၁	၇:၀၀ PM	ကျေးဇူးအုပ်စု ဦးစိုးလွင်	ကျေးဇူးပေါင်းဆောင်မိတ်ဆက်ခကားပြောခြင်း "လူထုမတိုပြုစီမံကိန်း ကျေးဇူးဖွံ့ဖြိုးတိုးတက်လာစေရန်လုပ်ဆောင် အစီအစဉ် အတူတကွ ပူးပေါင်းဆောင်ရွက်စေရန် ကျေးဇူးသူ/သားများ အား ပြောကြား သွားပါသည်။"
၂	၇:၁၅ PM	ခိုင်ခိုင်ပိုင်	လူထုမတိုပြုစီမံကိန်း မိတ်ဆက်
၃	၇:၃၀ PM	ကိုသက်ဝေ	စီမံကိန်းခက်ထုံး
၄	၈:၀၀	ခိုင်ခိုင်ပိုင်	အဓိက တာဝန် များ
၅	၈:၁၅	ကိုသက်ဝေ	ကျေးဇူးခေတနာအုပ်စုထံမှ ပွားပြားကွင်းအမျိုးသား ခိုင်ဆိုင်မော်နှင့် အမျိုးသမီး မော်ဖြမ်းရတနာအား ကျေးဇူးသူ/သားများ၏ မှန်ပျဉ် ရှက်မိစေ ခန့်ဖြင့်ပွား ပွားပြားကွင်းအမျိုးသား ဆုံးဖြတ်ပါသည်။
၆	၈:၃၀	ခိုင်ခိုင်ပိုင် ကိုသက်ဝေ	လူမှုရေးအဖွဲ့အဖြစ်ဖြေဖြေ ပုံ ကုသိခွင့်
၇	၈:၀၀	ခိုင်ခိုင်ပိုင် ကိုသက်ဝေ	ဥစ္စာခန့် ပင်ကူအိမ် သုံး သပ်ချက်
၈	၉:၃၀	ခိုင်ခိုင်ပိုင် ကိုသက်ဝေ	ပိုင်ဆိုင်မှု သုံး သပ်ချက် မင်းပုံစံ
၉	၁၀:၀၀		အစီအစဉ် ပြီးသတ်ပြီ အစည်းအဝေး ရုတ်သိမ်း ဖြစ်

၃။ ကဏ္ဍအလိုက်ဦးစားပေးဖွံ့ဖြိုးရေးလုပ်ငန်းစဉ်များ

ကဏ္ဍအလိုက်ဦးစားပေးဖွံ့ဖြိုးရေးလုပ်ငန်းစဉ်များ						
	စဉ်	လုပ်ငန်း	အဆိုပြုသူ	လ/နှစ်	လုပ်ဆောင်မည့်သူ	ပြင်ပမှ ထောက်ပံ့ပေးသူ
အခြေခံအဆောက်အအုံ နှင့် လမ်း/တံတား	၁	ကျေးရွာတွင်းတံတား ဖြန့်ဖြူးခြင်း / အမျိုးသား		၂-၂-၁၇	ကျေးရွာဗဟို	
	၂	ကျေးရွာပတ် ဖြန့်ဖြူးခြင်း	မမျိုးသာ	၂.၂.၁၇	ကျေးရွာဗဟို	
	၃	အေးပျံ့တွင်း တည်ဆောက်ခြင်း	ကျား+မ	၂.၂.၁၇	ကျေးရွာဗဟို	
	၄					
	၅					
	၆					
အသက်မွေးဝမ်းကြောင်းနှင့် စိုက်ပျိုးရေး	၁	ကလေးကလေးနှင့် ကလေးကလေး	မမျိုးသာ	၂.၂.၁၇		
	၂	စိုက်ပျိုးရေး ဖြန့်ဖြူးခြင်း	ကျား+မ	၂.၂.၁၇		
	၃					
	၄					
	၅					
	၆					
ကျန်းမာရေးနှင့် ရေရရှိရေး	၁	အာရီစ်တွင်း တူးခြင်း	ကျား+မ	၂.၂.၁၇	ကျေးရွာဗဟို	
	၂	ကျန်းမာရေးနှင့် ရေရရှိရေး	ကျား+မ	၂.၂.၁၇		
	၃					
	၄					
	၅					
	၆					
ပညာရေး	၁	အခြေခံပညာရေးတက်ရောက်ရေး	ကျား+မ	၂.၂.၁၇	ကျေးရွာဗဟို	
	၂	ကျေးရွာတွင်း ပြင်ဆင်ရေး	မမျိုးသာ	၂.၂.၁၇	ကျေးရွာဗဟို	
	၃	ကျေးရွာအုပ်စုလယ်တန်း	မမျိုးသာ	၂.၂.၁၇		
	၄	ကျေးရွာတွင်း မြေပြင်ခြင်း				
	၅					
	၆					
အခြား	၁	အသက်မွေးဝမ်းကြောင်းနှင့် စိုက်ပျိုးရေး	ကျား+မ	၂.၂.၁၇		
	၂	ကျေးရွာအုပ်စုအသက်မွေးဝမ်းကြောင်းနှင့် စိုက်ပျိုးရေး	မမျိုးသာ	၂.၂.၁၇		
	၃	အသက်မွေးဝမ်းကြောင်းနှင့် စိုက်ပျိုးရေး				
	၄	အသက်မွေးဝမ်းကြောင်းနှင့် စိုက်ပျိုးရေး	ကျား+မ	၂.၂.၁၇	ကျေးရွာဗဟို	
	၅	ခြင်း				
	၆					