

ပြည်ထောင်စုသမ္မတ မြန်မာနိုင်ငံတော် အစိုးရ
စိုက်ပျိုးရေး၊ မွေးမြူရေး နှင့် ဆည်မြောင်းဝန်ကြီးဌာန
ကျေးလက်ဒေသဖွံ့ဖြိုးတိုးတက်ရေးဦးစီးဌာန
ဖားဆောင်း၊ ဘောလခဲ၊ မယ်စံမြို့နယ်၊ ကယားပြည်နယ်



လူထုဗဟိုပြုစီမံကိန်း

National Community Driven Development Project
(NCDDP)



ကျေးရွာဖွံ့ဖြိုးရေးအစီအစဉ် (၂၀၁၆ - ၂၀၁၇)

Village Development Plan (VDP)

ခဲမဖြူ ကျေးရွာ ၊ ဖားဆောင်း-ကျေးရွာအုပ်စု၊ဖားဆောင်းမြို့နယ်၊ ကယားပြည်နယ်

မာတိကာ

၁။ ဖားဆောင်းမြို့နယ်မြေပုံ

၂။ ခဲမဖြူ ကျေးရွာမြေပုံ

၃။ ကျေးရွာအုပ်စုတွင်ပါဝင်သော ကျေးရွာစာရင်းများ

၄။ ကျေးရွာအခြေခံအချက်အလက်များ (ကျေးရွာသမိုင်းကြောင်း)

၅။ လူထုပူးပေါင်းပါဝင်သော လူမှုဆန်းစစ်ခြင်းနှင့်အကဲဖြတ်ခြင်းလုပ်ငန်းစဉ် (PSA/PRA) အကျဉ်းချုပ်ဇယား

၆။ ကျေးရွာဖွံ့ဖြိုးရေးအစီအစဉ်အတွက် အသုံးပြုခဲ့သော PRA tools များနှင့် တစ်ခုချင်းစီအတွက် သုံးသပ်ချက်များ

၇။ ကော်မတီဝင်များ ရွေးချယ်ခြင်းနှင့် ကျေးရွာဖွံ့ဖြိုးရေးအစီအစဉ် ဆောင်ရွက်မှုမှတ်တမ်းဓါတ်ပုံများ

၈။ ကျေးရွာအချက်အလက် (ပုံစံ-၁)

၉။ စီမံကိန်းစက်ဝန်း အချိန်ဇယား (ပုံစံ-၂)

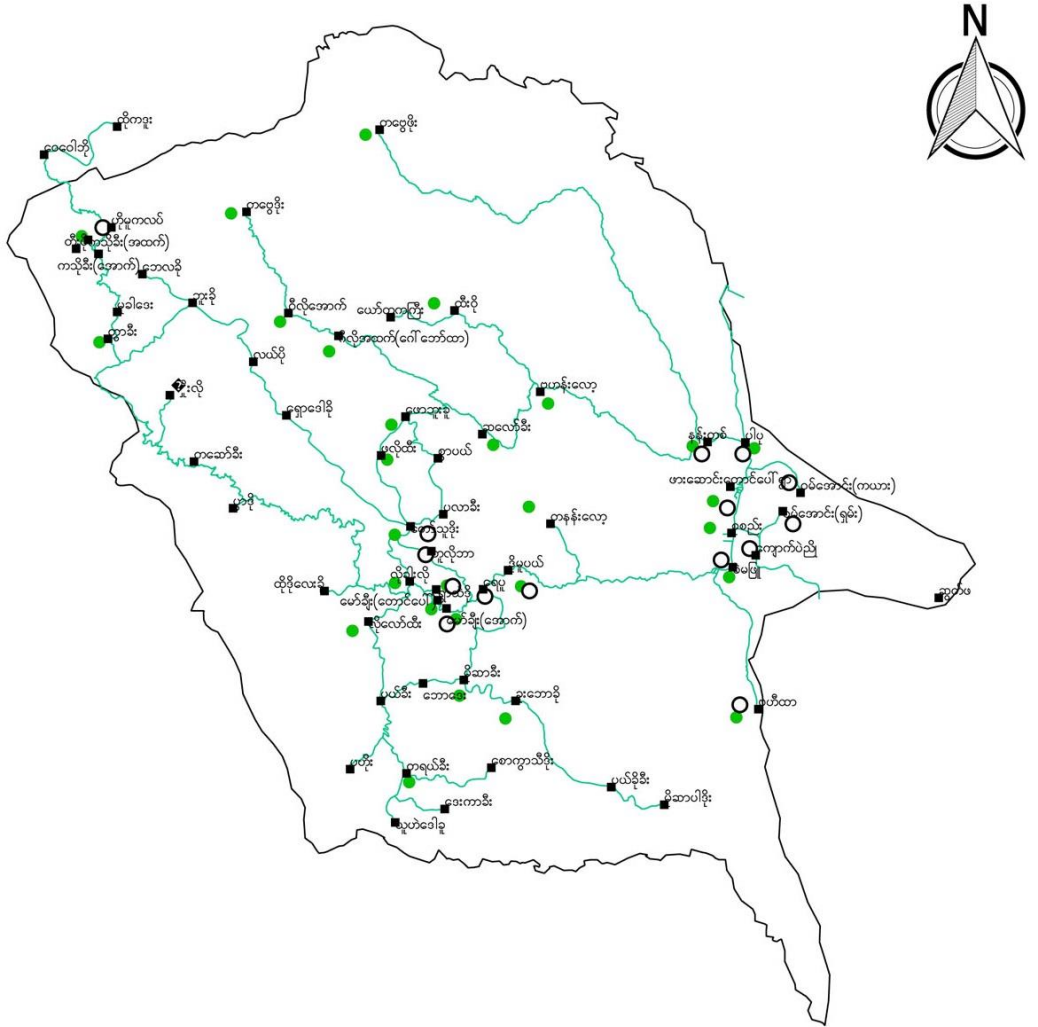
၁၀။ ကျေးရွာဖွံ့ဖြိုးရေးဦးစားပေးအစီအစဉ် (ပုံစံ-၃)

၁၁။ ကျေးရွာဖွံ့ဖြိုးရေးစီမံကိန်းလုပ်ငန်းခွဲရွေးချယ်ခြင်းပုံစံ (ပုံစံ-၄)

၁၂။ အစည်းအဝေးမှတ်တမ်းများ (ပုံစံ-၁၂)


၁၃။ ကဏ္ဍအလိုက်ဦးစားပေးဖွံ့ဖြိုးရေးလုပ်ငန်းစဉ်များ

၁။ဖားဆောင်း-မြို့နယ်မြေပုံ



ရည်ညွှန်းချက်

- ကျေးရွာများ
- မြို့နယ်နိမိတ်
- Water gyst
- အခြား
- စိမ့်စမ်း
- ကျေးရွာလမ်းများ



၂။ ခဲမဖြူ ကျေးရွာမြေပုံ



၃။ ကျေးရွာအုပ်စုတွင်ပါဝင်သော ကျေးရွာစာရင်းများ

စဉ်	ကျေးရွာအမည်	အိမ်ထောင်စုအရေအတွက်	လူဦးရေစာရင်း		
			က	မ	ပေါင်း
၁။	ဘီဟီထာ	၅၈	၁၆၃	၁၇၀	၃၃၃
၂။	စုစည်း	၆၄	၁၅၁	၁၃၅	၂၈၆
၃။	ခဲမဖြူ	၃၁၂	၈၂၀	၈၄၈	၁၆၆၈
၄။	တောင်ပေါ်	၇၁	၁၃၅	၁၄၀	၂၇၅
၅။	ပါပု	၇၂	၁၅၁	၁၆၄	၃၁၅
၆။	နမ့်ကပ်	၁၂၇	၃၃၃	၃၃၄	၆၆၇

၄။ ကျေးရွာအခြေခံအချက်အလက်များ (ကျေးရွာသမိုင်းကြောင်း)

ကယားပြည်နယ်၊ဘောလခဲခရိုင်၊ဖားဆောင်းမြို့နယ်ရှိ ခဲမဖြူ ကျေးရွာသည် ဖားဆောင်းမြို့ တောင်ဘက် (၃) မိုင်ခန့် အကွာတွင်တည်ရှိပြီး သံလွင်မြစ်၏ အနောက်ဘက်ကမ်းတွင် တည်ရှိပါသည်။ ခဲမဖြူ ကျေးရွာတွင် အိမ်ခြေပေါင်း (၃၁၂) နှင့် လူဦးရေမှာ အမျိုးသား (၈၂၀)ဦး၊ အမျိုးသမီး (၈၄၈)ဦး စုစုပေါင်း(၁၆၆၈) ဦးခန့် နေထိုင်ပါသည်။ ကရင်လူမျိုးများ နေထိုင်ကြပြီး ခရစ်ယာန်ဘာသာကို ကိုးကွယ်ကြပါသည်။ ယခင်ကာလတွင် မငြိမ်သက်မှု၊ တိုက်ပွဲများ မကြာခဏဖြစ်သည့်အတွက် ကျေးရွာရှိ လူထုသည် နီးစပ်ရာ ကျောက်ပဲညိုကျေးရွာသို့ စက်လှေဖြင့် တိမ်းရှောင်ခဲ့ကြပါသည်။ ဆယ်နှစ်တစ်ကြိမ် ရေကြီးခြင်းများ ဖြစ်ပျက်ခဲ့သည့်အတွက် ကျေးရွာတွင် လယ်ယာမြေပျက်စီးပြီး လုပ်ကိုင်စားသောက်ရန် ခက်ခဲခဲ့ပါသည်။ နယ်မြေ ငြိမ်းချမ်းသောကာလ ရောက်သည့်အချိန်မှစ၍ ကျေးရွာတွင် အတည်တကျနေထိုင်လာကြပြီး အိမ်ခြေတိုးပွားလာကာ အဓိကအသက်မွေးဝမ်းကျောင်းအနေဖြင့် နှမ်းစိုက်ပျိုးခြင်း နှင့် ခဲလုပ်ငန်း များ လုပ်ကိုင်ကြသည်။ ပညာရေးအနေဖြင့် အစိုးရအထက်တန်းကျောင်းရှိပြီး ကလေးများ ပညာရေး လက်လှမ်းမီမှု အားကောင်းလာပါသည်။

ထို့အပြင် ကြယ်ဖြူလက်နက်ကိုင် အဖွဲ့မှ မူလတန်းကျောင်းဆရာ၊ ဆရာမများ အိမ်တန်းလျားများ ဆောက်လုပ်ပေးခြင်း၊ ရပ်ဝေးမှပညာသင်ယူကြသည့် ကလေးများအတွက် ဘော်ဒါဆောင် ဆောက်လုပ်ပေးခြင်း၊ ကျန်းမာရေး ဆေးဝါးကုသမှုများ ပြုလုပ်ပေးခြင်း၊ ကျေးရွာရေလှောင်ကန် နှင့် ရေပိုက်လိုင်းသွယ်တန်းခြင်း၊ နှင့် ဒုက္ခသည်များ အတွက် အိမ်ရာများဆောက်လုပ်ပေးခြင်း စသည့် ကျေးရွာဖွံ့ဖြိုးရေးလုပ်ငန်းများ ဆောင်ရွက်ခဲ့ပါသည်။

ယင်းကျေးရွာတွင် RDA အဖွဲ့မှလည်း စိုက်ပျိုးရေး နှင့် မွေးမြူရေး အသိပညာပေးလုပ်ငန်း၊ စိုက်ပျိုးရေးသုံး ပစ္စည်းများ၊ ဆိတ်၊ ဝက် များလည်း ပံ့ပိုးပေးခဲ့ပါသည်။ ကျေးရွာတွင်းတွင် မျိုးစေ့ဘဏ်ကိုလည်း ဆောက်လုပ်ပေးခဲ့ပါသည်။ မြစ်စိမ်းရောင် စီမံကိန်းမှလည်း ကျေးရွာလူထု အတွက် ချေးငွေပံ့ပိုးပေးခြင်း ဆောင်ရွက်ပေးခဲ့ပါသည်။ ကျေးလက်ဒေသဖွံ့ဖြိုးတိုးတက်ရေး ဦးစီးဌာနမှ တန်ဖိုးနည်း အိမ်ယာများ ဆောက်လုပ်ပေးခဲ့ပါသည်။

လက်ရှိအခြေအနေတွင် PACT Myanmar အဖွဲ့အစည်းမှ မိခင်နှင့်ကလေးကျန်းမာရေး၊ အာဟာရကျွေးမွေးခြင်း နှင့် အခြေခံကျန်းမာရေးအသိပညာပေးခြင်းအစီအစဉ်များ ဆောင်ရွက် ပေးလျက်ရှိနေပါသည်။

၅။ လူထုပူးပေါင်းပါဝင်သော လူမှုဆန်းစစ်ခြင်းနှင့်အကဲဖြတ်ခြင်းလုပ်ငန်းစဉ် (PSA/PRA)
အကျဉ်းချုပ်ဇယား

စဉ်	အကြောင်းအရာ	ရက်စွဲ	ဦးတည်အုပ်စု	တက်ရောက်သူ			အဓိကဆွေးနွေးချက်များ
				က	မ	ပေါင်း	
၁။	လူမှုရေးနှင့် အရင်းအမြစ်ပြုမြေပုံ	၂၃.၁.၂၀၁၇	ခဲမဖြူ ကျေးရွာ လူထု	၅၈	၁၂၁	၁၇၉	ကျေးရွာတွင်းရှိ အရင်းအမြစ်များ၊ အခြေခံအဆောက်အအုံများ၊ မြစ်ချောင်းများ၊လမ်းပန်းဆက်သွယ်ရေး အခြေအနေများ အားဆွေးနွေးမှတ်တမ်းတင်ခြင်း
၂။	ဥစ္စာနေပိုင်ဆိုင်မှုအဆင့် သတ်မှတ်ချက်	၂၃.၁.၂၀၁၇	ခဲမဖြူ ကျေးရွာ လူထု	၅၈	၁၂၁	၁၇၉	အိမ်ထောင်စုတစ်စုချင်းစီကို သဘောတူညီထားသည့်သတ်မှတ်ချက်အချို့ကို အသုံးပြုကာ အဆင့် ၃ ဆင့်တွင် ပါဝင်သော အိမ်ထောင်စု အရေအတွက် ခန့်မှန်းခြင်း
၃။	ပိုင်ဆိုင်မှုသုံးသပ်ခြင်း	၂၃.၁.၂၀၁၇	ခဲမဖြူ ကျေးရွာ လူထု	၅၈	၁၂၁	၁၇၉	အမျိုးသမီးနှင့် အမျိုးသား ပိုင်ဆိုင်ပြီး ထိန်းချုပ်ထားသည့် အရင်းအမြစ်များနှင့် ပတ်သက်သည့် ဦးစားပေးမှုများနှင့် လိုအပ်ချက်များ ကွဲပြားခြားနားမှုကို ဆွေးနွေးခြင်းဖြစ်သည်။
၄။	ရာသီခွင်ပြဇယား	၂၃.၁.၂၀၁၇	ခဲမဖြူ ကျေးရွာ လူထု	၅၈	၁၂၁	၁၇၉	ရာသီဥတု၊ အဓိကအသက်မွေး ဝမ်းကျောင်းလုပ်ငန်းများ၊ ပွဲတော်များ၊ စီမံကိန်းလုပ်ငန်းအကောင်အထည်ဖော်ရန် ကျေးရွာလူထု အားလပ်ချိန်များ အားဆွေးနွေးမှတ်တမ်းတင်ခြင်း
၅။	ကျား-မအခန်းကဏ္ဍသုံးသပ်ခြင်း	၂၃.၁.၂၀၁၇	ခဲမဖြူ ကျေးရွာ လူထု	၅၈	၁၂၁	၁၇၉	အမျိုးသား၊အမျိုးသမီး တန်းတူအခွင့်အရေး ရရှိမှုအခြေအနေ များအား ဆွေးနွေးမှတ်တမ်းတင်ခြင်း
၆။	အဖွဲ့အစည်းဆိုင်ရာအကဲဖြတ်ချက်နှင့် ဗင်းကားချပ်သုံးသပ်ခြင်း	၂၃.၁.၂၀၁၇	ခဲမဖြူ ကျေးရွာ လူထု	၅၈	၁၂၁	၁၇၉	လူထုနှင့် ထိတွေ့ဆက်ဆံပြီး လူထုအကျိုးစီးပွားအတွက် ဆောင်ရွက်လျက်ရှိသော ရွာအတွင်းရွာပြင်ပ အဖွဲ့အစည်းများအားဖော်ထုတ်ခြင်းနှင့် ဆတ်သွယ်မှုပုံသဏ္ဍာန်ကို ကားချပ်ပေါ်တွင်မှတ်တမ်းတင်ခြင်း

၆။ ကျေးရွာဖွံ့ဖြိုးရေးအစီအစဉ်အတွက် အသုံးပြုခဲ့သော PRA tools များနှင့် တစ်ခုချင်းစီအတွက် သုံးသပ်ချက်များ

(က) လူမှုရေးနှင့်အရင်းအမြစ်ပြမြေပုံ



ခဲမဖြူ ကျေးရွာ သည်အိမ်ခြေ (၃၁၂)အိမ် ရှိပြီး အိမ်ထောင်စုမှာလည်း(၃၁၂) စု နှင့် စုစုပေါင်း လူဦးရေမှာ (၁၆၆၈)ဦးခန့် နေထိုင်ကြသည်။ကျေးရွာ၏ တောင်ဘက်တွင် ယာခင်းများ နှင့် အနောက်အရပ်မှ အရှေ့ အရပ် ရှိ သံလွင်မြစ် သို့ပေါင်းကူးစီးဆင်းနေသော မိုလိုချောင်း ရှိပါ သည်။ ၎င်းမိုလိုချောင်းတွင် ခဲအရင်းအမြစ်များ ထွက်ရှိပါသည်။ အရှေ့တောင်အရပ်တွင် တောင်ယာခင်းများ နှင့် အနောက်တောင်အရပ်တွင် တောင်ယာခင်း၊ သစ်တော နှင့် ကျောက် အရင်းအမြစ်များ ရှိပါသည်။ စိုက်ပျိုးမြေ အရင်းအမြစ် (၁၀၀၀) ဧက ကျော်ခန့်ရှိပါသည်။

ခဲမဖြူ ကျေးရွာလူထုသည် အသက်မွေးဝမ်းကျောင်းအတွက် နှမ်းစိုက်ပျိုးခြင်းလုပ်ငန်းနှင့် ခဲ လုပ်ငန်းကို အဓိကလုပ်ကိုင်ကြပြီး ဆိတ် ၊ ဝက် ၊ ကြက် များမွေးမြူရေး လုပ်ငန်းများကို အနည်းငယ်သာ လုပ်ကိုင်ကြသည်။ လွန်ခဲ့သော ၅နှစ်အတွင်း ရေ အရင်းအမြစ်များ နှင့် သစ်တောများ ပြုန်းတီးလာသောကြောင့် သစ်အရင်းမြစ်များ လျော့နည်းလာသည်။ ခရစ်ယာန် ဘာသာကို ကိုးကွယ်ကြပြီး၊ ဘာသာရေးအုပ်စု၊ လူမျိုးစုများသီးခြား နေထိုင်ခြင်း မရှိဘဲ အတူတကွ ရောနှောနေထိုင်ကြသည်။ ရွာတွင်းမှ အခြားဒေသသို့ ပြောင်းရွှေ့နေထိုင်သူမှာ ကျေးရွာ အိမ်ထောင်စု၏ ၃% ခန့် နှင့် အခြားဒေသမှ လာရောက်နေထိုင်သူများသည် ကျေးရွာ


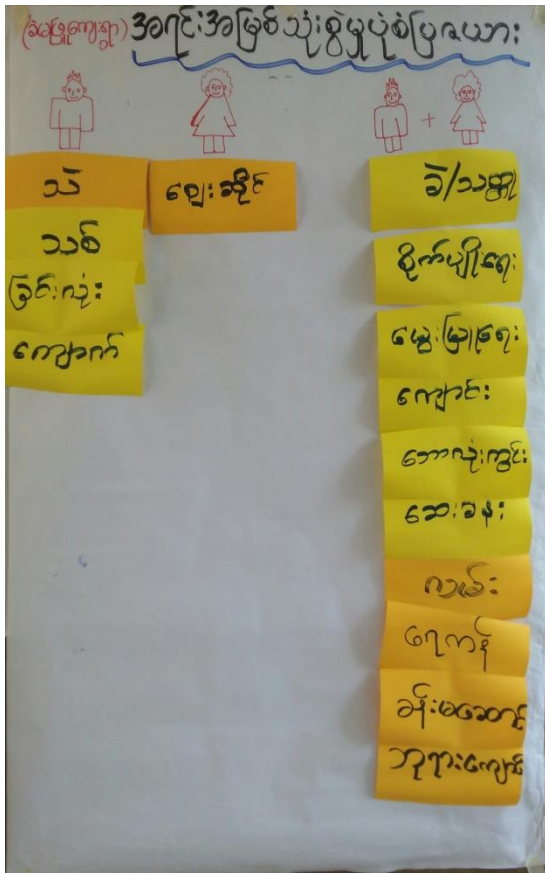
အိမ်ထောင်စု၏ ၃% ခန့်ရှိသည်။ အဓိက လမ်းပန်းဆက်သွယ်ရေးအနေဖြင့် ကုန်းလမ်းကို အသုံးပြုကြသည်။ ကျေးရွာပိုင် အဆောက်အဦများမှာ ဘုရားကျောင်း၊ ဘောလုံးကွင်း၊ အထက်တန်းကျောင်း၊ သင်္ချိုင်းကုန်း၊ ရေကန်၊ ပညာပေးရိပ်သာ၊ သာသနာရုံး(ခန်းမဆောင်)၊ ကြယ်ဖြူရုံး၊ စာကြည့်တိုက်၊ တံတား နှင့် မူကြိုကျောင်း တို့ဖြစ်ကြပါသည်။

(ခ) ဥစ္စာနေပိုင်ဆိုင်မှုအဆင့်သတ်မှတ်ချက်

ဥစ္စာနေပိုင်ဆိုင်မှု အခြေအနေပြဇယား (ခဲမဖြူ)			
အမျိုးအစား	သတ်မှတ်ချက်	အိမ်ထောင်စု စာရင်းကိန်း	ရာခိုင်နှုန်း
ပထမတန်း	ကား၊ ခရိုင်၊ ဗိုလ်၊ ဥယျာဉ်၊ စေတီ၊ ရွာ၊ လျှပ်စစ်ဓါတ်	၁၅	၃.၆၈%
ဒုတိယတန်း	ပျဉ်ထောင်အိမ်၊ ဆိုက်ကား၊ ခြံ၊ လျှပ်စစ်ဓါတ်	၅၀	၁၂.၂၈%
တတိယတန်း	ဆိုင်ကယ်၊ ဖုန်း၊ တောင်ယာ၊ ဝက်၊ ကြက်၊ ဆိတ်၊ တက်ပြားအိမ်၊ စာလှေ၊ လျှပ်စစ်ဓါတ်	၂၄၂	၅၉.၅၅%
စတုတ္ထတန်း	ခရီးစဉ်များ၊ ရိပ်ရောင်	၁၀၀	၂၄.၅%
	စုစုပေါင်း	<u>၄၀၇</u>	၁၀၀%

ခဲမဖြူ ကျေးရွာတွင် ဥစ္စာနေ ကြွယ်ဝမှု အကြောင်းကို ဆွေးနွေးရာ လူတန်းစားအနေဖြင့် ၄ မျိုး တွေ့ရှိရပါသည်။ ပထမတန်းစား အနေဖြင့် ကား၊ တိုက်အိမ်၊ ဥယျာဉ်ခြံမြေများ ပိုင်ဆိုင်ပြီး စီးပွားရေး ကောင်းမွန်သူများ ဖြစ်ကြသည်။ ဒုတိယ တန်းစားတွင် ပျဉ်ထောင်အိမ်၊ ခြံ များရှိကြပြီး စီးပွားရေး အရ စိုက်ပျိုးရေး နှင့် မွေးမြူရေး လုပ်ကိုင်နေသူများဖြစ်ကြသည်။ တတိယ အတန်းစား တွင် ဆိုင်ကယ်၊ ဖုန်း၊ တောင်ယာ၊ ဝက်၊ ကြက်၊ ဆိတ်၊ တက်ပြားအိမ် ပိုင်ဆိုင် ကြပြီး ကျား၊ လုပ်ကိုင်ကြသည်ကို တွေ့ရသည်။ စတုတ္ထအတန်းအစားမှာ အိမ်ယာ မဲ့သူများ ၊ အကြွေးများ သူများရှိပြီး အသိပညာဗဟုသုတ နည်းလွန်းခြင်း အလုပ်အကိုင် နည်းပါးလွန်းခြင်းကြောင့် ဖြစ်သည်။ ဆင်းရဲနွမ်းပါးမှု၊ လျော့ချနိုင်ရန် ရေရှိခြင်းဖြင့် စိုက်ပျိုးရေးကောင်းမွန်လာပြီး စီးပွားရေး အဆင်ပြေလာမည်။ လမ်းပန်းဆက်သွယ်ရေး ကောင်းမွန် လာလျှင် ရောင်းဝယ်ဖောက်ကားရေး၊ ပညာရေး ၊ ကျန်းမာရေး ကိစ္စများ အဆင်ပြေလာမည်ဖြစ်သည်။

(ဂ) ပိုင်ဆိုင်မှုသုံးသပ်ခြင်း



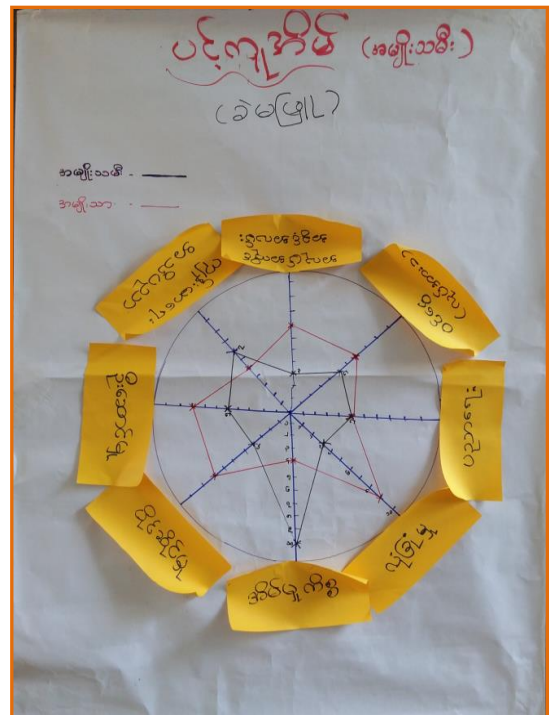
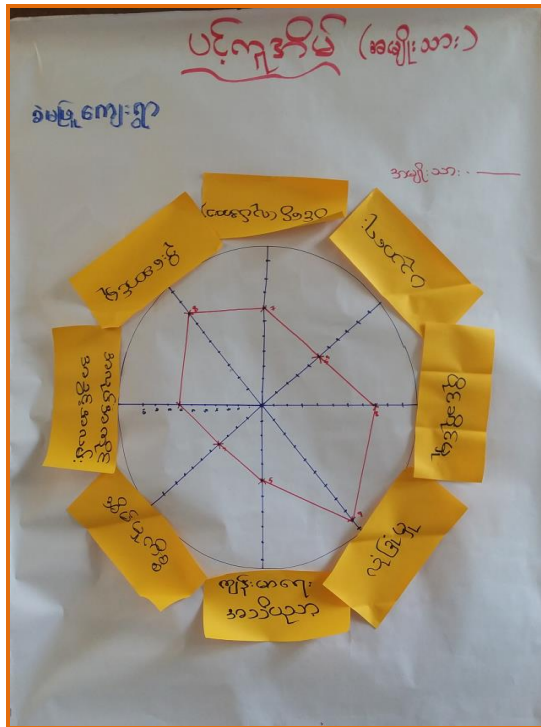
ခဲမမြူကျေးရွာရှိ ကျေးရွာလူထုသည် အရင်းအမြစ်များ သုံးစွဲရာတွင်လည်းကောင်း ထိန်းချုပ်ရာတွင်လည်းကောင်း အမျိုးသားများ နှင့် အမျိုးသမီးများ အတူတကွ ဆောင်ရွက်ကြသည်။ အကြောင်းရင်းမှာ အမျိုးသားများသည် သဲလုပ်ငန်း၊ ကျောက်လုပ်ငန်း နှင့် သစ်လုပ်ငန်း တွင် စီမံကွပ်ကဲမှုများပြုလုပ်ပြီး အမျိုးသမီးများအနေဖြင့် စိုက်ပျိုးမွေးမြူရေးလုပ်ငန်း၊ ခဲ၊ သတ္တု လုပ်ငန်းများ နှင့် ပညာရေး၊ ဘာသာရေးဆိုင်ရာလုပ်ငန်းများတွင် စီမံခန့်ခွဲမှုများ ပြုလုပ်နေရသောကြောင့်ဖြစ်သည်။

(ဃ)ရာသီခွင်ပြဇယား

အကြောင်းအရာ		အောက်ပို	အောက်ပို	မတ်	ဧပြီ	မေ	ဇွန်	ဇူလိုင်	ဇူလိုင်	စက်တင်ဘာ	အောက်တိုဘာ	နိုဝင်ဘာ
ရာသီဥတု												
စိုက်ပျိုးရေး	စိုက်				rrrr	rrrr	rrrr			၆၆၆၆	၆၆၆၆	၆၆၆၆
ပွဲတော်												
ဝင်ငွေ	\$\$\$	\$	\$	\$	\$	\$	\$	\$	\$	\$\$\$\$	\$\$\$\$	\$\$\$\$
ထွက်ငွေ					Ⓢ	Ⓢ						Ⓢ
အားလပ်ချိန်			၃	၃								
ကျန်းမာရေး												
သဘာဝဘေးအန္တရာယ်												

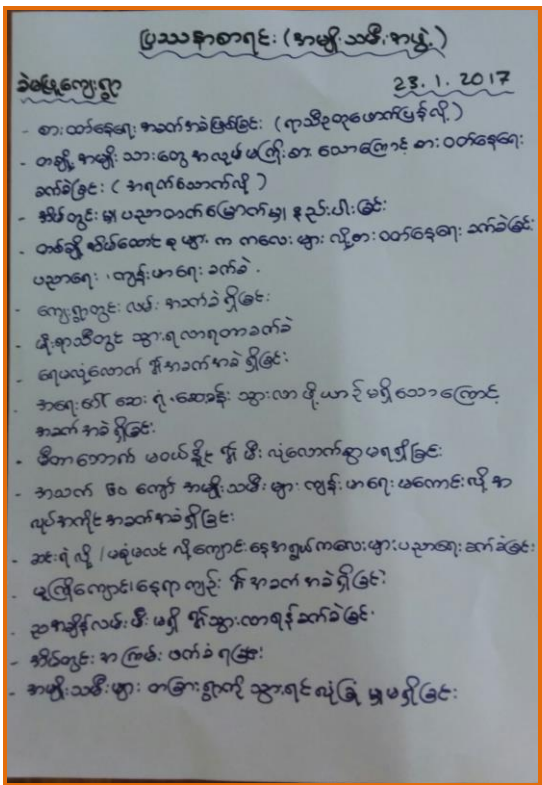
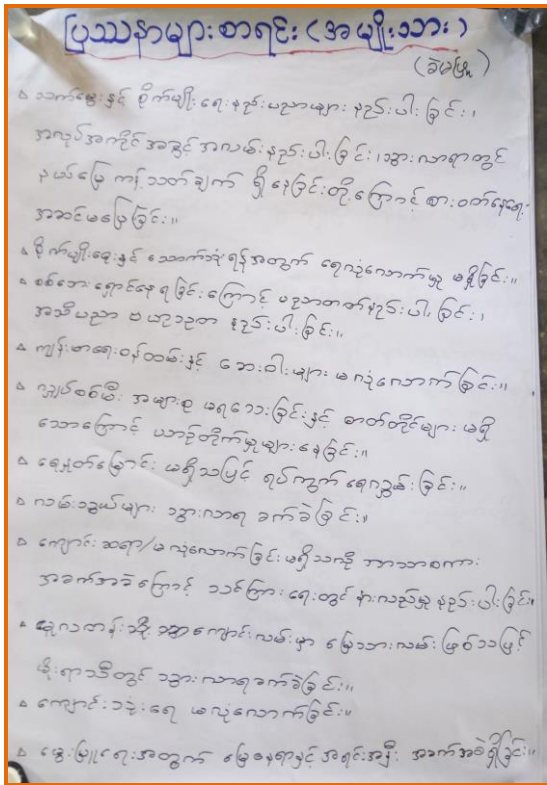
ခဲမဖြူ ကျေးရွာ သည် အဓိကအားဖြင့်တောင်ယာ စိုက်ပျိုးခြင်း နှင့် ခဲလုပ်ငန်း ဖြင့် အသက်မွေးဝမ်းကျောင်းပြုကြသည်။ရာသီဥတုမှာ ပူအိုက်စွတ်စိုသော ဒေသဖြစ်ပြီး စိုက်ပျိုးရေး လုပ်ငန်းကာလ မှာ မေ၊ ဇွန်၊ စက်တင်ဘာ၊ အောက်တိုဘာ၊ နိုဝင်ဘာလ များဖြစ်ပြီး ဒီဇင်ဘာလ တွင် ရိတ်သိမ်းကြသည်။ဝင်ငွေများသောလများမှာ စက်တင်ဘာ ၊ အောက်တိုဘာ ၊ နိုဝင်ဘာ နှင့် ကျန်သော လများတွင်ထွက်ငွေ များ၍ ဝင်ငွေနည်းပါးသည်။ တစ်နှစ်စာလုပ်အားခမှာ တစ်နှစ်ပတ် လုံးသုံးစွဲရန် မလုံလောက်သောကြောင့် နေ့စားလုပ်အားလိုက်ခြင်း ချောင်းခဲဆေးခြင်းဖြင့် စားဝတ်နေရေးဖြေရှင်းကြသည်။ မေ၊ ဇွန် ၊ နိုဝင်ဘာ နှင့် ဒီဇင်ဘာလများတွင် တုပ်ကွေး ရောဂါများဖြစ်ပွားလေ့ရှိသည်။ သဘာဝဘေးအန္တရာယ်အနေဖြင့် ဇန်နဝါရီ နှင့် ဖေဖော်ဝါလ များတွင် တောမီးလောင်ခြင်း နှင့် ဩဂုတ် နှင့် စက်တင်ဘာလ များတွင် ရေကြီးခြင်းများ ဖြစ်ပေါ်လေ့ရှိသည်။ ပွဲတော်ကာလမှာ ဒီဇင်ဘာလဖြစ်၍ လုပ်ငန်းအားလပ်ချိန် မှာ မတ် နှင့် ဧပြီ လများဖြစ်သည်။

(c) ကျား-မအခန်းကဏ္ဍသုံးသပ်ခြင်း (Cobweb)



ခဲမဖြူ ကျေးရွာတွင် အမျိုးသမီး များသည် အိမ်မှကိစ္စ နှင့် ကလေးထိန်းခြင်း ဖြင့်သာ အချိန်ကုန်သောကြောင့် ဝင်ငွေရရှိမှု နည်းပါးကြသည်။ အမျိုးသမီးများအနေ ဖြင့် အဖွဲ့အစည်း များ၊ လူမှုရေး လုပ်ငန်းများတွင် ပါဝင်ခွင့်ရသော်လည်း ဦးဆောင်သူ၊ ဆုံးဖြတ်ချက် ချပိုင်ခွင့် ရှိသူများမှာ အမျိုးသားများ သာဖြစ်ပါသည်။ ထို့ပြင်အမျိုးသမီးများသည် မိရိုးဖလာ ထုံးတမ်းစဉ်လာ၏ လွှမ်းမိုးမှုကြောင့် မိမိစွမ်းဆောင်ရည် များထုတ်သုံးရန် ယုံကြည်မှု မရှိကြပါ။ သို့သော် ကျန်းမာရေးအသိပညာ ဗဟုသုတများ ရရှိမှုမှာ အမျိုးသမီးများသည် အမျိုးသားများထက် ပိုမိုရရှိပါသည်။ အကြောင်းမှာ ရပ်ရွာအတွင်း အခြေခံကျန်းမာရေး အသိပညာ ပေးခြင်းအစီအစဉ်များ နှင့် အာဟာရကျွေးမွေးခြင်း အစီအစဉ်များ၊ ကလေးကာကွယ်ဆေး တိုက်ကျွေးခြင်း အစီအစဉ်များတွင် အမျိုးသမီးများသည် အမျိုးသားများထက် ပူးပေါင်းပါဝင်မှု အားကောင်းပါသည်။

(ဆ) အခက်အခဲများနှင့်ပြဿနာများ



ခဲမဖြူကျေးရွာသည် အသက်မွေးဝမ်းကျောင်း ပညာနည်းပါးခြင်း ၊ အလုပ်အကိုင်အခွင့်အလမ်းနည်းပါးခြင်း ၊ ရာသီဥတုဖောက်ပြန်မှု ကြောင့် သီးနှံများပျက်စီးခြင်း၊ နှင့် သွားလာရာတွင် နယ်မြေ ကန့်သတ်ချက်များရှိနေခြင်း တို့ကြောင့် စားဝတ်နေရေး အဆင်မပြေဖြစ် နေပါသည်။ ထို့ကြောင့် ကလေးများကျောင်းမထားနိုင် သောကြောင့် ကလေးများ ကျောင်းထွက်ဦးရေများပါသည်။ ခဲမဖြူကျေးရွာတွင် သောက်သုံးရေအတွက် ဗဟန်းလိုချောင်းရှိ ရေအား ကိုယွထူကိုယ်ထနစ်ဖြင့် ရေပိုက်များသွယ်ယူကာသုံးစွဲနေပါသည်။ ရေရရှိမှုမှာ ၂ရက်လျှင် တစ်ကြိမ်သာ ရရှိသောကြောင့် လုံလောက်မှုမရှိပါ။ လျှပ်စစ်မီး မှာ အစိုးရသွယ်တန်းပေးထားသော အိမ်ခြေ မှာ ၂၀၀ ခန့်ရှိ၍ မီးမသွယ်မီးကြိုးမရောက်သည့် အိမ်ခြေမှာ ၁၀၀ကျော်ခန့်ရှိပါသည်။ ကျန်းမာရေးစောင့်ရှောက်မှုအတွက် ဆေးဝါးများ၊ ကျန်းမာရေးဝန်ထမ်းများ ပြည့်စုံလုံလောက်မှု မရှိပါ။ ပညာရေးတွင် ဝန်ထမ်းများလုံလောက်မှု မရှိခြင်း၊ ဘာသာစကား အခက်အခဲကြောင့် သင်ကြားရေးတွင် နားလည်မှု နည်းပါးခြင်းစသည့် အခက်အခဲများ ကြုံတွေ့နေရပါသည်။ ထို့ကြောင့် ဒေသခံ ဘာသာစကား တတ်ကျွမ်းသည့် ပညာရေးဝန်ထမ်းများ လိုအပ်နေပါသည်။ စစ်ရှောင် နေရသောကြောင့် ပညာတက်များနည်းပါးခြင်း၊ အသိပညာဗဟုသုတများ နည်းပါးကြသည်။ မိုးရာသီတွင် ရွာတွင်းလမ်းများ ပျက်စီးကာ ကလေးများကျောင်းသွားရာတွင် လုံခြုံမှု မရှိခြင်း နှင့် ရေနုတ်မြောင်းမရှိ သောကြောင့် ရွာတွင်း ရေလွှမ်းမိုးမှုများ ရှိပါသည်။

(၉) မျှော်မှန်းချက်

အမျိုးသားရွာတင်ပြထားချက်နှင့် ချက်များ (ခဲမမြေရှာရှင်)
 24. 1. 2017

- စက်မှု၊ လုံခြုံရေး၊ ဖြစ်ထွန်းလာစေရန်
- တက္ကသိုလ်ကြီး တစ်ခု ဖြစ်မြောက်လာစေရန်
- ကျန်းမာရေးဝန်ဆောင်မှု၊ လုံခြုံရေး၊ ဖွံ့ဖြိုးတိုးတက်လာစေရန်။
- ကဏ္ဍကုလသမဂ္ဂ၊ သို့မဟုတ် အခြား ကောင်စီနှင့် လာစေရန် / ဂွာဖွဲ့ပေးပါ။
 ကဏ္ဍကုလသမဂ္ဂ ဖြစ်စေခြင်း။
- စာမိတ်တက်သူ ပတ်ဝန်းကျင် စေ့စပ်ပေးပါ။
- စိုက်ပျိုးရေး၊ ယဉ်ကျေးရေး၊ ဖွံ့ဖြိုးတိုးတက်လာစေရန်
- အလုပ်အကိုင်နှင့် အသွင်အပြင် အလုပ် ပိုမိုကောင်းမွန်လာစေရန်
- လျှပ်စစ်ဓာတ်အားပေးရေး၊ ရေပေးရေး၊ ရေသောက်ရန် / လျှပ်စစ်ဓာတ်အားပေးရေး
- ဧကပိုင်ဆိုင်မှု၊ လက်ထပ်မှု၊ ရေပေးရေး
- ဧကပိုင်ဆိုင်မှု၊ လက်ထပ်မှု၊ ရေပေးရေး
- ကျေးရွာတွင် လုံခြုံရေး
- ပညာရေး တွင် ကာကွယ်ရေး (ဒေသခံ) နှင့် လုပ်ငန်းကိစ္စပါသော
 (ကမ္ဘာ့) ဆရာမများ လုံခြုံရေးနှင့် အကျိုးရှိစေရန်
- စိုက်ပျိုးရေး၊ နည်းပညာများကို ကျွမ်းကျင်မှု အား တက်ကြွစေ
 သော ဆရာမများ၊ မြို့လက်တွေ့ အသုံးပြုနိုင်သည့် သစ်
 တန်းများ ပေးစေပါ။
- အားကစား ကဏ္ဍ ပိုမိုတိုးတက်စေရန် နှင့် သည်းခံပါ။

အမျိုးသမီးရွာတင်ပြထားချက်နှင့် ချက်များ
 23. 1. 2017

ခဲမမြေရှာရှင်

- အိမ်တွင်းရေးရာ အမျိုးသမီးများကို အသိပညာ ပေးပေးရန် ဖွဲ့စည်းပေးရန်
- ရေထွက်နေရာများ အကန့်အသတ် ခံနိုင်စွမ်းအား မြှင့်တင်ရန်
- ကျောင်းဆရာ၊ ဆရာမ လုံခြုံရေးနှင့် ပညာရေး ကောင်းမွန်စေရန် (ဆရာမ ရရှိရန် ၊ စာပေဆိုင်ရာ ဆရာမ)
- ကျေးရွာထွက် ပစ္စည်းများ လွတ်လပ်စွာ သယ်ယူပို့ဆောင်ရန် ၊ သတ်မှတ်ထားသော အခွန်ရန် ၊ ဝန်ထမ်း ရရှိရန်
- ဆေးအလုပ်အကိုင် ရရှိရန် ၊ ဝန်ထမ်း ရရှိရန်
- သီးနှံများ၊ ဒွပ်ထိန်း၊ မျက်နှာဖုံး ဖိလ်မီနီယံ လုံခြုံရေး ရရှိရန်
- ကျန်းမာရေး အသိပညာပေး ပေးပေးခြင်းများ ရရှိရန်
- အရေးပေါ် အကူအညီ ယာဉ် ရရှိရန်
- အထွတ်အမြတ် အခွန် အလမ်းများ ရရှိရန်
- ယူဆသော ဝါးများ ပေးပို့ရန်
- အမျိုးသမီးများ ပညာတက်များ တိုးပွားလာစေရန်
- အမျိုးသမီး အိမ်တွင်းရေးရာ လက်မှုပညာများ တက်ကြွစေရန်
- အမျိုးသား ခွင့်အမျိုးသမီး တန်းတူ အခွင့်အရေး ရရှိရန်
- သားရေး၊ အပေး၊ လူမှုရေးကဏ္ဍများ ၊ ပညာရေး ၊ ကျန်းမာရေး ၊ အထွတ်အမြတ် လာရေး လွယ်ကူစေရန် ယာဉ်များ ရရှိရန်
- ယူကြိုက်လေးများ အတွက် ယူကြိုက်လေးဆောင် ကြီးစား နှင့် ကစားကဏ္ဍများ လုံခြုံရေး အကျိုးရှိရန်
- အသက် ၆၀ ကျော် သက်ကြီးရွယ်အိုများကို သားသမီးများမှ ဖွင့်လှစ်ထောက်ပံ့နိုင်ရန်
- မျက်နှာဖုံးရေး အတွက် စက်ပစ္စည်းများ ရရှိစေရန်
- သောက်ရေ / သုံးရေ မျက်နှာဖုံးရေး အတွက် ရေလုံခြုံရေး လာက်ရရှိရန်
- ဖိတ်ခေါ်ကလေးများ အတွက် ကျောင်း ဖွင့်လှစ်နိုင်ရန်

ခဲမမြေ ကျေးရွာတွင် နောင်လာမည့် ရှစ်နှစ်အတွင်း ကျေးရွာဖွံ့ဖြိုးရေးအတွက် မျှော်မှန်းချက်များမှာ အလုပ်အကိုင် အခွင့်အလမ်းများ ပေါများလာ ၍ စာတတ်ရေးများ ပြေလည်လာစေရန် ၊ ကျေးရွာတွင်း လျှပ်စစ်ဓာတ် လုံခြုံရေး ရရှိ ၍ ကလေး သူငယ်များ ပညာရေး အဆင့်မြင့် ကောင်းမွန်လာစေရန်၊ ကျန်းမာရေး ဝန်ဆောင်မှုများ အပြည့်အဝ ရရှိရန်၊ စိုက်ပျိုးရေးနည်းပညာများ ရရှိကာ စိုက်ပျိုးရေးလုပ်ငန်းများ ဖွံ့ဖြိုးတိုးတက်လာစေရန်၊ ကျေးရွာဈေး ရရှိလာစေရန် ၊ သန့်ရှင်းသောသောက်သုံးရေ လုံခြုံရေးရရှိရန် ပညာရေးတွင် ဒေသခံဘာသာ စကားတက်သော ပညာရေးဝန်ထမ်းများ ရရှိရန်နှင့် ရွာတွင်းလမ်းများ ကောင်းမွန် လာရန် မျှော်မှန်းပါသည်။ ပညာရေး ၊ ကျန်းမာရေး ၊ စီးပွားရေး ၊ လမ်းပန်းဆက်သွယ်ရေး ၊ သဘာဝ ပတ်ဝန်းကျင်ထိန်းသိမ်းရေး များ ၊ အားကစား ကဏ္ဍများ နှင့် ဘက်ပေါင်းစုံ ဖွံ့ဖြိုးတိုးတက် လာရန် မျှော်မှန်းပါသည်။

(၅) ဦးစားပေးလုပ်ငန်းများရွေးချယ်ဆုံးဖြတ်ခြင်း

ကျေးရွာဖွံ့ဖြိုးရေးလုပ်ငန်း (က+မ)

၀၂၆ သောက် ၂၄:၆၇

- Δ ရေကာတာတည်ဆောက်ခြင်းလုပ်ငန်း (က+မ) ၀၂၆
- Δ စိုက်ပျိုးရေး၊ ငွေ့ခြံရေး၊ နည်းပညာအသိပညာပေးလုပ်ငန်း (က+မ) ၁၅
- Δ မူကြိုကျောင်းတိုးချဲ့၊ ဖွမ်းမံခြင်းလုပ်ငန်း (က+မ) ၆
- Δ လမ်းပြုပြင်ခြင်းလုပ်ငန်း (က+မ) ၁၇
- Δ ရေပိုက်ဆွယ်တန်းခြင်းလုပ်ငန်း (က+မ) ၁၇
- Δ လျှပ်စစ်ဖိသွယ်တန်းခြင်းလုပ်ငန်း (က+မ) ၁၇
- Δ ကျောင်းဆရာ၊ မအလုံအလောက်ရရှိရန် (က+မ) ၁၇
- Δ ကျန်းမာရေးဝန်ထမ်းနှင့်ဆေးဝါးများအလုံအလောက်ရရှိရန်အစိုးရအားတင်ပြခြင်းလုပ်ငန်း (က+မ) ၁၅
- Δ ကလေးကစားကွင်းတည်ဆောက်ခြင်းလုပ်ငန်း (က) ၁၆
- Δ ဘာလုံးကျေးရွာချေးတည်ဆောက်ခြင်းလုပ်ငန်း (က) ၁၅
- Δ အိမ်တွင်းယူဆင်တန်းများဖွင့်လှစ်ပေးခြင်းလုပ်ငန်း (မ) ၆
- Δ စိုက်ပျိုးရေးအတွက်ဆည်ကန်တည်ဆောက်ခြင်းလုပ်ငန်း (က+မ) ၃
- Δ အစိုးရနည်းနည်းနဲ့ ငွေချေးပေးခြင်းလုပ်ငန်း (မ) ၁၄

ခဲမဖြူကျေးရွာတွင် ဦးစားပေးလုပ်ငန်း များရွေးချယ်ရာ ဒုတိယ အကြိမ် အစည်းအဝေး တက်ရောက်သူ အမျိုးသား (၂၉) ဦး၊ အမျိုးသမီး (၁၀၄) ဦး၊ စုစုပေါင်း (၃၃၃) ဦးတို့၏ သဘောတူညီမှုနှင့် ဆုံးဖြတ်ချက်အရ ဦးစားပေးအဆင့်များ ကို သတ်မှတ် ကြသည်။ မိမိကျေးရွာ၏ အဓိက အရေးတကြီး လိုအပ်သည့် လုပ်ငန်းများရွေး ချယ်ရာတွင် ဖွံ့ဖြိုးရေးလုပ်ငန်းများ ၁၇ခု ထွက်ရှိကာ ဦးစားပေး အဆင့် ၁၇ ဆင့် သတ်မှတ်ကြသည်။ ၎င်းဦးစားပေး အဆင့်များ မှာ (၁) ရေကာတာ တည်ဆောက်ခြင်းလုပ်ငန်း၊ (၂) စိုက်ပျိုးရေး အတွက် ဆည်တာတမံ တည်ဆောက် ခြင်းလုပ်ငန်း၊ (၃) ပညာရေး ဝန်ထမ်း၊ ကျန်းမာရေး ဝန်ထမ်း နှင့် ဆေးဝါးများရရှိရန် အစိုးရအား တင်ပြခြင်း လုပ်ငန်း၊ (၄) လမ်းပြုပြင်ခြင်းလုပ်ငန်း၊ (၅) ရေပိုက်သွယ်တန်းခြင်း လုပ်ငန်း (၆) လျှပ်စစ် မီးသွယ်တန်းခြင်းလုပ်ငန်း၊ (၇) မူကြိုကျောင်းတိုးချဲ့မွမ်းမံခြင်းလုပ်ငန်း၊ (၈) အားကစား ကွင်း (ဘောလုံးကွင်း) တည်ဆောက်ခြင်းလုပ်ငန်း၊ (၉) အိမ်တွင်းမှုသင်တန်းများဖွင့် လှစ်ပေးခြင်း လုပ်ငန်း၊ (၁၀) ကျန်းမာရေး အသိပညာပေးလုပ်ငန်း၊ (၁၁) စိုက်ပျိုးရေးကိရိယာ ထောက်ပံ့ပေးခြင်း လုပ်ငန်း (၁၂)သာရေး၊ နာရေး ကျန်းမာရေး၊ ပညာရေး တို့တွင် သွားလာရလွယ်ကူစေရန် ယာဉ်များထောက်ပံ့ ပေးခြင်းလုပ်ငန်း၊ (၁၃) ကျား၊မ ရေးရာသင်တန်းပေးခြင်း လုပ်ငန်း၊ (၁၄) အတိုးနည်းနည်း ဖြင့် ငွေချေးပေးခြင်း လုပ်ငန်း ၊ (၁၅) ကျေးရွာဈေးတည်ဆောက်ခြင်းလုပ်ငန်း ၊ (၁၆) စိုက်ပျိုးရေး၊ မွေးမြူရေး အသိပညာပေးလုပ်ငန်း၊ (၁၇) ကလေးကစားကွင်း တည်ဆောက် ခြင်းလုပ်ငန်းတို့ ဖြစ်ပါသည်။ ၎င်းလုပ်ငန်းများမှ လူထုဗဟိုပြု စီမံကိန်း ၄နှစ် စီမံချက်အတွက် ရွေးချယ်ရာ စီမံကိန်းနှင့် အကျုံးဝင်သောလုပ်ငန်းများဖြစ်သည့် လုပ်ငန်းများကို အဆင့် ၄ဆင့် သတ်မှတ်ကြပါသည်။ ၎င်းတို့မှာ (၁)ရွာတွင်းလမ်းပြုပြင်ခြင်း၊ (၂) ကလေးကစားကွင်း တည် ဆောက်ခြင်းလုပ်ငန်း၊ (၃) ကျေးရွာဈေးတည်ဆောက်ခြင်းလုပ်ငန်း၊ (၄) မူကြိုကျောင်း တည် ဆောက်ခြင်းလုပ်ငန်းတို့ ဖြစ်ပါသည်။

၇။ ကော်မတီဝင်များ ရွေးချယ်ခြင်းနှင့် ကျေးရွာဖွံ့ဖြိုးရေးအစီအစဉ် ဆောင်ရွက်မှုမှတ်တမ်းခါတ်ပုံများ



ကော်မတီများစာရင်း

စဉ်	အမည်	ရာထူး(ကျေးရွာအဆင့်)	ရာထူး(အုပ်စုအဆင့်)
၁။	ဦးစောဒေးခွား	စီ/ထောက် ဥက္ကဋ္ဌ	
၂။	ဒေါ်နော်လေးလေး	စီ/ထောက် ဥက္ကဋ္ဌ	
၃။	ဦးစောကွဲလူ	စေတနာ့ဝန်ထမ်း	
၄။	ဦးထွန်းထွန်းဝင်း	စေတနာ့ဝန်ထမ်း	
၅။	ဒေါ်နော်သမီး	စေတနာ့ဝန်ထမ်း	
၆။	ဒေါ်နော်လူဘွေဒို(ခ) နော်ရိုးရာလေး	စေတနာ့ဝန်ထမ်း	
၇။	ဒေါ်နော်ထိုလွီ	စာရင်းကိုင်	
၈။	ဦးစောမူးသော	ဝေဖန်အကြံပြုတိုင်ကြားချက်ဖြေရှင်းရေး	
၉။	ဒေါ်နော်ပဒေး	ဝေဖန်အကြံပြုတိုင်ကြားချက်ဖြေရှင်းရေး	
၁၀။	ဦးစောဒီးရော	ဝယ်ယူရေးဆပ်ကော်မတီ	
၁၁။	ဒေါ်နော်ပုလဲစိန်	ဝယ်ယူရေးဆပ်ကော်မတီ	
၁၂။	ဦးစောဝါးထူး	လည်ပတ်ထိန်းသိမ်းရေး	
၁၃။	ဒေါ်နော်မာရီး	လည်ပတ်ထိန်းသိမ်းရေး	
၁၄။	ဦးစောဂေးရှော်	စောင့်ကြည့်ကြီးကြပ်ရေး	
၁၅။	ဒေါ်နော်ဆဲရဲ	စောင့်ကြည့်ကြီးကြပ်ရေး	

၈။ ကျေးရွာအချက်အလက် (ပုံစံ-၁)

ပုံစံ - ၈ - ၁ ကျေးရွာအခြေခံအချက်အလက်များ (Form PC 1)

လယ်ဥယျာဉ်များ၊ ကျေးရွာတစ်ရွာသို့ ပထမဆုံးမိတ်ဆက်ခရီး သွားရောက်သောအခါ လူထုစည်းရုံးရေးမှူးသည် ကျေးရွာ ခေါင်းဆောင်များအား ကျေးရွာအချက်အလက်များကို ပေတ္တာရပ်ခံ၍ တောင်းခံရသည်။ ဤအချက်အလက်များကို စီမံကိန်း မိတ်ဆက်အစည်းဝေးပုဂံင်စီတောင်းခံရမည်။ စီမံကိန်းမိတ်ဆက်အစည်းဝေးတွင် လူထုစည်းရုံးရေးမှူးသည် ဤအချက်အလက် များအား စစ်ဆေးပြီး မှန်ကန်အောင်ပြုလုပ်ရမည်။ ပြီးနောက်တွင် လူထုစည်းရုံးရေးမှူးမှ သတင်းအချက်အလက်ထံသို့ Tablets မှ တဆင့် ဖြည့်သွင်းရမည်။

ကျေးရွာခေါင်းဆောင် အမည် ဗိုလ်မှူးကျော်စွာ	ကျေးရွာခေါင်းဆောင်၏ ဖုန်းနံပါတ် ၀၅-၄၄၈၁၀၇၀၇၇	လူထုစည်းရုံးရေးမှူး၏ အမည် ဒေါ်စားဂဏေ့စိမော
ပြည်နယ်တိုင်းဒေသကြီး - ကယား	မြို့နယ် - ဟားခဲဒေသ	ကျေးရွာအုပ်စု - ဟားခဲဒေသ
ကျေးရွာ - ခဲခဲရွာ		

က။ လူဦးရေ

လူမျိုးစု	အိမ်ထောင်စု အရေအတွက်	ကိုးကွယ်သည့်ဘာသာ	အိမ်ထောင်စု အရေအတွက်
လူမျိုးစု (၁) - ကရင်	၃၀	ဘာသာ (၁) - ခရစ်ယာန်	၂၈၄
လူမျိုးစု (၂) -----		ဘာသာ (၂) -----	
လူမျိုးစု (၃) -----		ဘာသာ (၃) -----	
ကျား + ကလေး / လူမျိုးစုရော - ကရင် + ကယား	၃ / ၁၀၄	ဘာသာရော - ခရစ်ယာန်	၂၈
အခြား			
	အရေအတွက်		၃၂၃
မသန်စွမ်းသူများ	၁၂		
သက်ကြီးရွယ်အိုများ (၆၅ နှစ် နှင့် အထက်)	၄၃	ချစ်ယုန် / မိတ္တူစိုက်	၄၁ / ၃
စစ်ဘေးရှောင်	-	-	-

	အမျိုးသား (အရေအတွက်)	အမျိုးသမီး (အရေအတွက်)
လူဦးရေ	၈၂၀	၅၄၈
လူမျိုးစု (၁) - ကရင်	၈၈၂	၈၃၉
လူမျိုးစု (၂) -----		
လူမျိုးစု (၃) -----		
အခြား - ကရင်	၈	၉
အိမ်ထောင်စဦးစီး	၂၈၄	၂၈

(ခ) အခြေခံအဆောက်အအုံ အသုံးအဆောင်များ

စာသင်ကျောင်း	အမှတ် ခြံပိ	ကျန်းမာရေး	အမှတ် ခြံပိ	ဘာသာရေး အဆောက် အအုံများ	အမှတ် ခြံပိ
အထက်တန်းကျောင်း	✓	ဆေးရုံ	□	စေတီ	□
အလယ်တန်းကျောင်း	✓	ကျန်းမာရေးဌာန	□	ဘုန်းကြီးကျောင်း	□
မူလတန်းကျောင်း	✓	ကျန်းမာရေးဌာနခွဲ	✓	ဟိန္ဒူဘုရားကျောင်း	□
မူကြိုကျောင်း	✓	ဆေးပေးခန်း	✓	ခရစ်ယာန်ကျောင်း	✓
အခြား	✓	အခြား	✓	ဗလီ	□
				အခြား	✓
မှတ်ချက် ၁။ မ(၅) - လမ်းပြကြည့် (၅) ကျေးရွာအုပ်စု ပညာရေးဌာန		မှတ်ချက် ၂။ KN 30 အစဉ်		မှတ်ချက် ၃။ မြေဧရိယာ	

(ဂ) ကျွမ်းကျင်သူများမှတ်တမ်း (ကျေးရွာတွင်နေထိုင်သော သို့မဟုတ် တခြားရွာမှလာရောက်သော ကျွမ်းကျင်သူများ)

(၁) စာသင်ကျောင်း			(၂) ကျန်းမာရေး			(၃) လက်မှုပညာရှင်		
	ရွာတွင်နေ ထိုင်သူ	အခြားရွာမှ လာသူ		ရွာတွင်နေ ထိုင်သူ	အခြား ရွာမှ လာသူ		ရွာတွင် နေထိုင်သူ	အခြားရွာ မှလာသူ
မူလတန်းပြဆရာ/မ	၂ □	၄ □	ဆရာဝန်	- □	□	လက်သမား	၅ □	□
အထက်တန်းပြဆရာ/မ	□	၁	လက်ထောက် ကျန်းမာရေးမှူး	□	□	ပန်းရံ	□	□
အလယ်တန်းပြဆရာ/မ	-	၁	အမျိုးသမီးကျန်းမာရေး ဆရာမ	□	□	လျှပ်စစ်ကျွမ်းကျင် သီးသမား	၂ □	□
မူကြိုဆရာ/မ	၉ □	□	သားဖွားဆရာမ	- □	□	ရေပိုက်သွယ်သူ	၂ □	□
အခြား	□	□	ပြည်သူ့ကျန်းမာရေးလုပ်သား	- □	□	စက်ပြင်ဆရာ	၁ □	□
မှတ်ချက်			မှတ်ချက်			မှတ်ချက်		

(ဃ) ကျေးရွာသို့ ရောက်ရှိနိုင်သည့် လမ်းအခြေအနေ / ကျေးရွာတစ်ရွာသည် ၎င်း၏ ကျေးရွာအုပ်စုနှင့် ဆက်သွယ်ထားသော လမ်းအခြေအနေ (အောက်ပါတို့ကိုပိုင်းပါ)

- ကျောက်ကြမ်းလမ်း:
- မော်တော်ဆိုင်ကယ်လမ်း:
- ကျောက်စင်းလမ်း:
- ကတ္တရာလမ်း:
- မြေသားလမ်း:
- ကွန်ကရစ်လမ်း:
- လူသွားလမ်း:
- အခြား:

(င) ကျေးရွာဖွံ့ဖြိုးမှုစီမံချက်
 (၁) လူထုဗဟိုပြုစီမံကိန်းမစတင်မီ ဤကျေးရွာတွင်ကျေးရွာဖွံ့ဖြိုးမှု စီမံချက်ရှိခဲ့ပါသလား? ပိုင်းပါ
ရှိပါသည်/မရှိမိ/မခံမိ

(၂) ရှိခဲ့ပါလျှင် ဤစီမံချက်ကို မည်သည့် ခုနှစ်တွင်ပြင်ဆင်ခဲ့ပါသနည်း? နှစ် ၂၀၁၂/မသိပါ
(၃) ဤစီမံချက်ကို မြို့နယ်မှအတည်ပြုခဲ့ပါသလား? ပြုခဲ့ပါသည်/မပြုခဲ့ပါ /မသိပါ

(စ) ခရီးအကွာအဝေး

(၁) ဤကျေးရွာ၏စဟိုမှ ၎င်းကျေးရွာအုပ်စု၏စဟိုအထိ ခရီးမိုင်မည်မျှကွာဝေးသနည်း? မိုင် ၁.၅
/မသိပါ

(၂) ဤကျေးရွာမှ ၎င်းကျေးရွာအုပ်စုစဟိုအထိ သွားလာရာတွင်ကြာမြင့်သည့်အချိန်

ခြောက်သွေ့ရာသီတွင်ကြာချိန် -----
ထော်လာဂီ/မော်တော်ဆိုင်ကယ်/ခြေလျင်/လား/မော်တော်ဘုတ်/
အခြား -----

မိုးရာသီတွင်ကြာချိန် -----
ထော်လာဂီ/မော်တော်ဆိုင်ကယ်/ခြေလျင်/လား/မော်တော်ဘုတ်/
အခြား -----

(ဆ) ပတ်ဝန်းကျင်ဆိုင်ရာ သဘာဝဘေးအန္တရာယ်

ဤကျေးရွာတွင် ရေကြီးခြင်းကဲ့သို့ သဘာဝဘေးအန္တရာယ်ကျရောက်ဖူးခြင်း ရှိပါသလား။
 မရှိပါ ရှိပါသည် ရှိလျှင်ဖော်ပြပါ -----

(၁) ကျေးရွာတွင် ခွဲစည်းထားသော အခွဲအစည်းများ
လူထုစဟိုပြုစီမံကိန်းမတိုင်မီ ဤကျေးရွာတွင် ကျေးရွာခွဲခြားရေးအတွက် အစိုးရ (သို့) ရွာသားများကိုယ်တိုင်(သို့) စီမံကိန်းတစ်ခုခုမှ ခွဲစည်းထားသည့် အခွဲအစည်းများရှိပါသလား။

(၁) မှီပါသည် (ကျေးရွာမှ မြို့ရွာ ကျေးရွာ)

(၂) -----

(ဇ) အထွေထွေအုပ်ချုပ်ရေး ဦးစီးဌာန (GAD) မှ မှတ်တမ်းတင်ထားခြင်း

ဤကျေးရွာသည် အထွေထွေအုပ်ချုပ်ရေး ဦးစီးဌာန (GAD) မှ မှတ်တမ်းတင်ထားမှု ရှိပါသလား။
 မရှိပါ ရှိပါသည်

ကျေးရွာခေါင်းဆောင်

အမည် မိုင်းမိုးစွာစိန်

လက်မှတ်

နေ့စွဲ ၂၃.၁.၂၀၁၇

လူထုစည်းစိမ်းရေးမှူး

အမည် စခင်နားဂေ့လ်စိန်

လက်မှတ်

နေ့စွဲ ၂၃.၁.၂၀၁၇

၁၀။ ကျေးရွာဖွံ့ဖြိုးရေးဦးစားပေးအစီအစဉ် (ပုံစံ-၃)

ပုံစံ - ၈ - ၃ ကျေးရွာဖွံ့ဖြိုးရေး ဦးစားပေးအစီအစဉ် (Form PC 3)

လယ်ဥယျာဉ်ရွက်၊ အဆင့်(၃) ကျေးရွာဖွံ့ဖြိုးရေးအစီအစဉ်အစဉ်အစား ဦးစားပေးအစီအစဉ် ကျေးရွာစီမံကိန်း အထောက်အကူပြု ကော်မတီသည် လူထုစည်းရုံးရေးမှူးအကူအညီဖြင့် ဤပုံစံကိုပြည့်စုံအောင် ဖြည့်သွင်းရမည်။

လူထုစည်းရုံးရေးမှူး/ဝန်ထမ်း အမည်
 ဝန်ထမ်း ၂၄.၁.၂၀၁၇
 စက်ဝန်းအား အမှတ်ခြစ်ပါ (✓)။ စက်ဝန်း(၁)
 စက်ဝန်း(၂) စက်ဝန်း(၃) စက်ဝန်း(၄)

ပြည်နယ်/တိုင်း က ဟား၊ ဟား/အား/ဦးနယ် ကျေးရွာအုပ်စု ဟား/အစား/ ကျေးရွာ နှစ် ကပ်

က။ အခက်အခဲအတားအဆီးများအားဆွေးနွေးခြင်း - ယခုလက်ရှိအခြေအနေတွင် ဤကျေးရွာဖွံ့ဖြိုးတိုးတက်ရေးအတွက် အဓိက အခက်အခဲအတားအဆီးများသည် မည်သည်များဖြစ်ပါသနည်း။ (အမျိုးသား/သမီး အနည်းဆုံးအခက်အခဲ ၅ ခုစီဖော်ပြပါ)

အမျိုးသား အဖွဲ့မှ တင်ပြသောအခက်အခဲအတားအဆီးများ	အမျိုးသမီး အဖွဲ့မှတင်ပြသောအခက်အခဲအတားအဆီးများ
၁ ဝယ်ယူမယ့်ပေးသွင်းသည့်အတွက်ကမ်းခြေတွင် မြေအခြေခံ	၁ ဝယ်ယူမယ့်ပေးသွင်းသည့်အတွက်ကမ်းခြေတွင် မြေအခြေခံ
၂ ကျေးရွာကောလိပ် ကွင်း စနစ် ဖြစ်	၂ ကျေးရွာကောလိပ် ကွင်း စနစ် ဖြစ်
၃ ကျေးရွာကောလိပ် ကွင်း ဖြစ်သည့်အခါ အခြေခံအဆောက်အအုံ	၃ ကျေးရွာကောလိပ် ကွင်း ဖြစ်သည့်အခါ အခြေခံအဆောက်အအုံ
၄ ကျေးရွာကောလိပ် ကွင်း ဖြစ်သည့်အခါ အခြေခံအဆောက်အအုံ	၄ ကျေးရွာကောလိပ် ကွင်း ဖြစ်သည့်အခါ အခြေခံအဆောက်အအုံ
၅ နယ်လမ်း၊ သောကြာလမ်း၊ နယ်လမ်း၊ အခြေခံအဆောက်အအုံ	၅ နယ်လမ်း၊ သောကြာလမ်း၊ နယ်လမ်း၊ အခြေခံအဆောက်အအုံ
၆ ကျေးရွာကောလိပ် ကွင်း ဖြစ်သည့်အခါ အခြေခံအဆောက်အအုံ	၆ ကျေးရွာကောလိပ် ကွင်း ဖြစ်သည့်အခါ အခြေခံအဆောက်အအုံ

ခ။ မျှော်မှန်းခြင်း - နောင်လာမည့် (၅) နှစ် အတွင်း ကျေးရွာဖွံ့ဖြိုးရေး မျှော်မှန်းလျာထားချက်များအား တင်ပြပါ။

အမျိုးသားအဖွဲ့မှ တင်ပြသောမျှော်မှန်းချက်များ	အမျိုးသမီးအဖွဲ့မှ တင်ပြသောမျှော်မှန်းချက်များ
၁ ကျေးရွာကောလိပ် ကွင်း တည်ဆောက်ပေးရန် မျှော်လင့်ခြင်း	၁ အလုပ်အကိုင် အခွင့်အလမ်း ပေးရန် မျှော်လင့်ခြင်း
၂ ဝန်ဆောင်မှုနှင့် အခါအားလျော်စွာ နယ်လမ်း၊ သောကြာလမ်း	၂ ဝန်ဆောင်မှုနှင့် အခါအားလျော်စွာ နယ်လမ်း၊ သောကြာလမ်း
၃ ဝန်ရရှိရန် မျှော်လင့်ခြင်း	၃ ဝန်ရရှိရန် မျှော်လင့်ခြင်း
၄ မြေအခြေခံ ဖြစ်သည့်အခါ အခြေခံအဆောက်အအုံ	၄ မြေအခြေခံ ဖြစ်သည့်အခါ အခြေခံအဆောက်အအုံ
၅ စနစ်ကောင်း ဖြစ်သည့်အခါ အခြေခံအဆောက်အအုံ	၅ စနစ်ကောင်း ဖြစ်သည့်အခါ အခြေခံအဆောက်အအုံ
၆ ကျေးရွာကောလိပ် ကွင်း ဖြစ်သည့်အခါ အခြေခံအဆောက်အအုံ	၆ ကျေးရွာကောလိပ် ကွင်း ဖြစ်သည့်အခါ အခြေခံအဆောက်အအုံ
၇ နယ်လမ်း၊ သောကြာလမ်း၊ နယ်လမ်း၊ အခြေခံအဆောက်အအုံ	၇ နယ်လမ်း၊ သောကြာလမ်း၊ နယ်လမ်း၊ အခြေခံအဆောက်အအုံ
၈ ကျေးရွာကောလိပ် ကွင်း ဖြစ်သည့်အခါ အခြေခံအဆောက်အအုံ	၈ ကျေးရွာကောလိပ် ကွင်း ဖြစ်သည့်အခါ အခြေခံအဆောက်အအုံ

ဆွေးနွေးသူ	ဆွေးနွေးသည့်အကြောင်းအရာ
<p>ဆောင်မျိုးသိ ဦးသန်းထိုက်</p>	<p>အဖွဲ့ (၂)</p> <p>ကျယ်စွမ်းပြုပြင်ရေး</p> <p>ပိုင်ဆိုင်မှုဆုံးသတ်ခြင်း</p> <p>ဖွဲ့လှူအိမ်ထောင်စုအဖွဲ့အစည်းများ</p> <p>ကိုကျေးရွာထုနှင့်အတူ ဖော်ထုတ်ဆွေးနွေး ဖြေရှင်းရန်</p> <p>စည်းကမ်းကိုယ်စားပြု ပါဝင်မှု အားကောင်းစွာ ဆောင်ရွက်</p> <p>ပေးသည့် အတွက် ကျေးရွာထုအား ကျေးဇူးတင်စကား</p> <p>ပြောကြား ဖြေရှင်းရန် စည်းကမ်းကို ရုတ်တရက် သတ်</p>
	<p>စုစုပေါင်း ၅ : ၀၀ နာရီ တွင် အစည်းအဝေး ဖြစ်သည်။</p> <p>လက်မှတ် - <i>Grace</i></p> <p>မှတ်တမ်းတင်သူ - ဇော်နာဂျေဟော</p> <p>ရက်စွဲ - ၀၄</p>

ပုံစံဖြူ - ၅ ဖြစ်အစည်းအဝေး

ဒုတိယအကြိမ်ကျေးရွာ အစည်းအဝေး

ကျေးရွာ	- သဲဖြူ
ကျေးရွာအုပ်စု	- ဇာတောင်
မြို့နယ်	- ဇာတောင်
နေရာ	- သဲဖြူ ဘုရားကျောင်းခန်းအောက်
နေ့ရက်	- ၂၄ . ၁ . ၂၀၁၇
စာအုပ်အုပ်စု	- နံနက် ၉ : ၀၀ နာရီ
တက်ရောက်သူဦးရေ	- အမျိုးသား + အမျိုးသမီး - ၆၅၆ ၂၉ + ၁၀၄ - ၁၃၃
အကြောင်းအရာ	- ဒုတိယအကြိမ်ကျေးရွာအစည်းအဝေး

ဆွေးနွေးသူ	ဆွေးနွေးသည်၊ အကြောင်းအရာ
ဦးထက်ဝေ	လူမှုအဖွဲ့အစည်းများကို တစ်ခုတည်းတည်း၊ ဖြန့်လှည့် ရှင်းလင်း ဆွေးနွေးခြင်း ၊ ကျေးရွာသူ / ရွာသား များကို ပါ ဝင်စွာ ဆောင် ဆွေးနွေး ဆွေးနွေး ဖွဲ့စည်းပေးခြင်း လုပ်ရာ ၊ ဒေါ်ခင်မာမာ ဖြင့် ပါဝင် ဆွေးနွေး ပါသည်။ အမျိုးသား နှင့် အမျိုးသမီး သီးခြား နှစ်ဖွဲ့ ခွဲခြား ဆွေးနွေး ခြင်းများကို ဆက်လက်ဆောင်ရွက်ကြသည်။
ဦးအောင်ကျော်	အမျိုးသားအဖွဲ့ များ ဖွဲ့စည်းဆောင်ရွက်ခြင်း နှင့် မြေယာ ကျေးရွာတွင် ကျွန်ုပ်တို့နေထိုင်သောအခါက များကို ဖော်ပြ ဆွေးနွေးခြင်း ၊ မြေယာပိုင်ဆိုင်မှု အခြေအနေအထားအပေါ် ၅ နှစ်တိုင် အမျိုးသားများ အနေဖြင့် ဖိစီးတိုက်ခတ်မှုများ အပေါ်

ဆွေးနွေးထူ	ဆွေးနွေး ထည့်သွင်းကြောင်းအရာ
	<p>ဖျော်ဖြေခြင်း ချက်များ လို ဖော်ထုတ်ဆွေးနွေးခြင်း နှင့် ကျေးဇူးပြုဖွဲ့ ဖြိုးရေးလုပ်ငန်းများကို ဖော်ထုတ်ဆွေးနွေး ကြသည့်။</p>
<p>ရေဒီယို၊ ဂရေဖစ်</p>	<p>အထူးသော်လည်းကောင်း၊ အဖွဲ့များဖြင့် ဖွဲ့စည်း၍ အခြေခံ ဖြည့်တင်ရေးအဖွဲ့အစည်းများ၊ ဖျော်ဖြေခြင်း ချက်များ နှင့် ကျေးဇူးပြုဖွဲ့ ဖြိုးရေးလုပ်ငန်းများကို ဆွေးနွေး ဖော်ထုတ်ကြသည်။</p>
<p>ဦးစွာ</p>	<p>အကျဉ်းချုပ်ဖွဲ့ ဖြိုးရေး လုပ်ငန်းများကို တစ်စုတစ်စည်းတည်း၊ စုပေါင်းရေးသွင်း၍ ဦးစားပေးလုပ်ငန်းများကို အခြေခံ ဖြည့် တင်ရေး ချက်ကြသည်။</p> <p>ဦးစားပေးအဖွဲ့</p> <ol style="list-style-type: none"> ၁။ ရေကန်တည်ဆောက်ခြင်း ၂။ စိုက်ပျိုးရေး အထွက်ဆောင်တိုးတက်ရေးအဖွဲ့ ၃။ ကျွမ်းကျင်စွာ ကျောင်းဆရာ၊ ဆရာမ၊ ကျွမ်းကျင်စွာ ဝန်ထမ်းများ နှင့် ဆေးဝါးများ အလုံအလောက် ပြုစုခြင်း ၄။ ဖယ်ပြုပြင်ခြင်း လုပ်ငန်း ၅။ ရေပိုက်သွယ်စနစ် ဖြင့် လုပ်ငန်း ၆။ အုပ်စစ်ဖိသွယ်စနစ် ဖြင့် လုပ်ငန်း ၇။ မူကြိုကျောင်းတိုးချဲ့တည်ဆောက်ခြင်း လုပ်ငန်း ၈။ ကားလမ်းလှမ်း/ကားလမ်းလှမ်း တည်ဆောက်ခြင်း ၉။ အိမ်ထောင်စု အဖွဲ့အစည်းများ ဖွဲ့စည်းပေးခြင်း

ဦးဆောင် ဆွေးနွေးသူ	ဝဆွေးနွေးချက်ဖွဲ့
	<p>၁၀- ကျွန်ုပ်တို့၏ အသိပညာပေး ဖွဲ့စည်းပုံ</p> <p>၁၁- စုံကပ်ဖွဲ့၊ ရှေး၊ ဝါ၊ ရှိ၊ ထား၊ ဆောက်၊ ဝံ၊ ပေး၊ ခြင်း၊ ဖွဲ့စည်းပုံ</p> <p>၁၂- သာ၊ ရှေး၊ နာ၊ ရှေး၊ ၊ ကျွန်ုပ်တို့၏ ၊ ကာ၊ သာ၊ ရှေး၊ ဝါ၊ အတွက် သွား၊ ဟော၊ ရလွယ်၊ ကျင့်၊ ရေ၊ ကို ဟော၊ သူ၊ ဆောက်၊ ဝံ၊ ပေး၊ ခြင်း၊ ဖွဲ့စည်းပုံ</p> <p>၁၃- ကျား ၊ မ၊ ရှေး၊ ရှေး၊ သင်၊ တန်၊ ပေး၊ ခြင်း၊ ဖွဲ့စည်းပုံ</p> <p>၁၄- အ၊ သိ၊ နည်း၊ နည်း၊ ခြင်း၊ ဖွဲ့စည်းပုံ၊ ပေး၊ ခြင်း၊ ဖွဲ့စည်းပုံ</p> <p>၁၅- ကျေး၊ ရွာ၊ ကျေး၊ တည်၊ ဆောက်၊ ခြင်း၊ ဖွဲ့စည်းပုံ</p> <p>၁၆- စိုက်၊ ဖွဲ့၊ ရှေး၊ မြေ၊ မြေ၊ အ၊ သိ၊ ပညာ၊ ပေး၊ ဖွဲ့စည်းပုံ</p> <p>၁၇- က၊ ပေး၊ က၊ စာ၊ ကွင်း၊ တည်၊ ဆောက်၊ ခြင်း၊ ဖွဲ့စည်းပုံ</p> <p>အစည်း ဦးစားပေး အဆင့် ၀ . ၅ ၁၇ အထိ သတ်မှတ်ကြ သည်။</p> <p>ဘေဒနာ၊ ကရ၊ ဖာ VDR (ကျေးရွာ ဖွဲ့စည်းပုံ၊ စာအုပ်) တွင်ပါဝင်သူများ အချက် များ ၊ အကျိုးဝင်ခံချိန်များ ၊ အကျိုးမဝင်ခံချိန်များ ၊ အကဲအတွယ်များ ၊ အကျိုးဝင်စာရင်း ၊ အကျိုးမဝင်စာ ရင်းများ ကို ဆွေးနွေး ၍ စာတမ်း ထုတ် ကြပါမည်။</p> <p>ကော်မတီဝင်များ ရွေးချယ်ခြင်း များကို မိမိတို့ ဖွဲ့စည်းပုံ၊ ချုပ် ကြံမှု ထုတ်</p> <p>၀- ကျေးရွာကော်မတီ ဥက္ကဋ္ဌ</p> <ul style="list-style-type: none"> • ဦးစော ဒေးဇွား ဒေါ်ခင်အောင်အောင်

၁၃။ ကဏ္ဍအလိုက်ဦးစားပေးဖွံ့ဖြိုးရေးလုပ်ငန်းစဉ်များ

ကဏ္ဍအလိုက်ဦးစားပေးဖွံ့ဖြိုးရေးလုပ်ငန်းစဉ်များ						ခဲးဖြူ
	စဉ်	လုပ်ငန်း	အဆိုပြုသူ	လ/နှစ်	လုပ်ဆောင်မည့်သူ	ပြင်ပမှ ထောက်ပံ့ပေးသူ
အခြေခံအဆောက်အအုံ နှင့်လမ်း/တံတား	၁	ကျေးရွာထုတ် ဖြူဖြူခြင်း	က + ဝ			
	၂					
	၃					
	၄					
	၅					
	၆					
အထက်ဖွဲ့စည်းပေးကြောင်းနှင့် စိုက်ပျိုးရေး	၁	စိုက်ပျိုးရေး၊ မွေးမြူရေး	. က			
	၂	ဝင်တန်း				
	၃	အက်ဖွေးပညာတတ်တန်း	က + ဝ			
	၄	ပံ့ပိုးပေးခြင်း				
	၅					
	၆					
ကျန်းမာရေးနှင့် ရေရရှိရေး	၁	ကျွေးမွေးရေးနှင့် ရေရရှိရေး	က + ဝ			
	၂	အွယ်တန်းခြင်း				
	၃					
	၄					
	၅					
	၆					
ပညာရေး	၁	အခြေခံကျောင်းပြင်ဆင်ရေး	ဝ			
	၂	အခြေခံ				
	၃					
	၄					
	၅					
	၆					
အခြား	၁	ကျေးရွာအားကစားကွင်း	က			
	၂	ကျေးရွာအားကစားကွင်း	ဝ			
	၃	ခြင်း				
	၄	ခရီးစဉ်ပံ့ပိုးပေးခြင်း	က + ဝ			
	၅	စားနပ်ရိက္ခာထောက်ပံ့ပေးခြင်း	က + ဝ			
	၆	ခြင်း				