

ပြည်ထောင်စုသမ္မတနိုင်ငံတော်အစိုးရ  
စိုက်ပျိုးရေး၊ မွေးမြူရေးနှင့် ဆည်မြောင်းဝန်ကြီးဌာန  
ကျေးလက်ဒေသဖွံ့ဖြိုးတိုးတက်ရေးဦးစီးဌာန  
သာပေါင်းမြို့နယ်

National Community Driven Development Project  
(NCDDP)



လူထုပတ်ဝန်းကျင်ထိန်းသိမ်းရေး



ကျေးရွာဖွံ့ဖြိုးရေးအစီအစဉ်  
*Village Development Plan (VDP)*

သဲဖြူကျေးရွာအုပ်စု

သံလျက်စွန်းကျေးရွာ

၂၀၁၇ ခုနှစ်

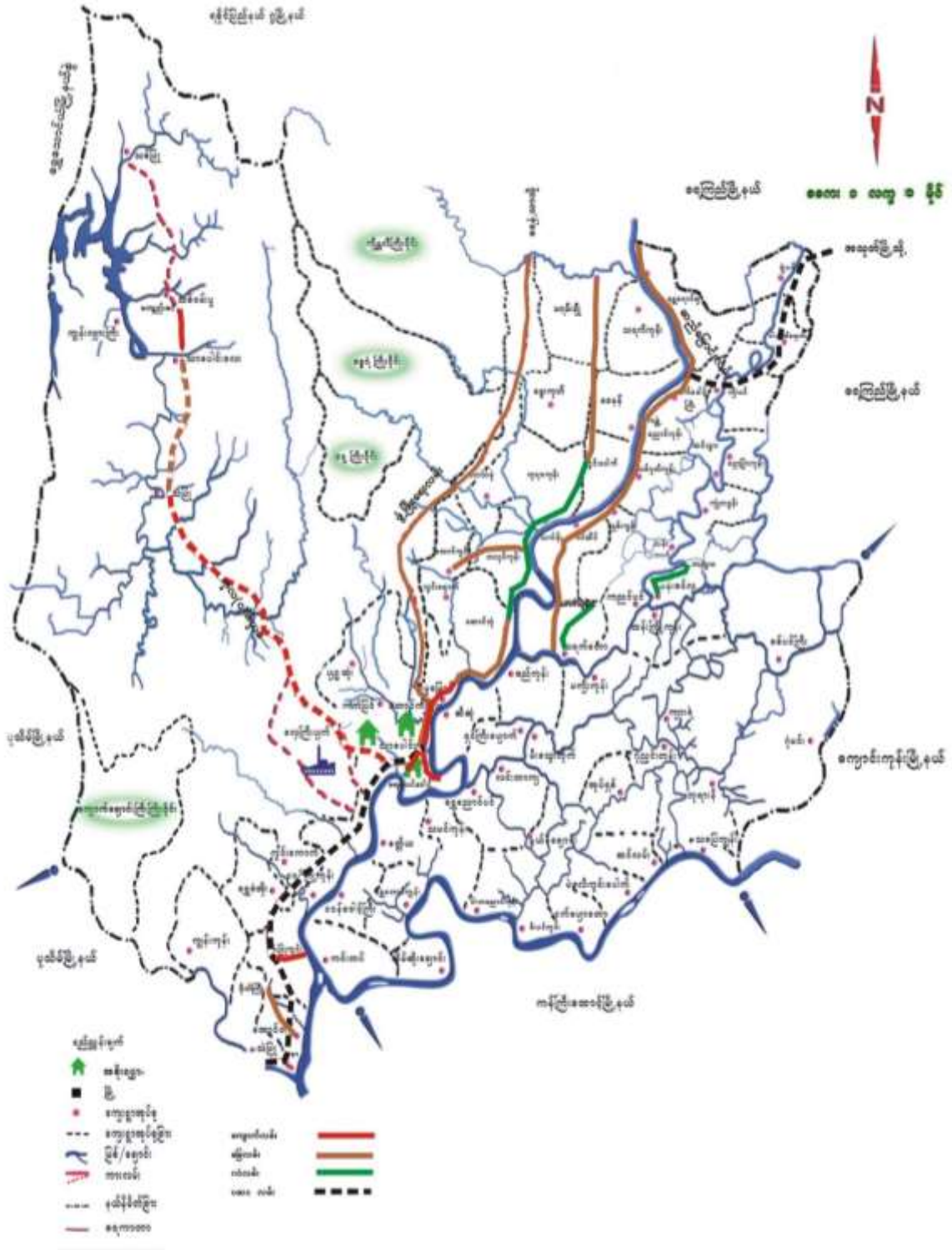
သာပေါင်းမြို့နယ်

မာတိကာ

စဉ်	အကြောင်းအရာ	စာမျက်နှာ
၁	မြို့နယ်မြေပုံ	၁
၂	ကျေးရွာမြေပုံ (တည်နေရာ)	၂
၃	အုပ်စုတွင်ပါဝင်သော ကျေးရွာများစာရင်း	၂
၄	ကျေးရွာအခြေခံအချက်အလက်များ	၃-၄
၅	လူထုပူပေါင်းပါဝင်သော လူမှုဆန်းစစ်ခြင်းနှင့် အကဲဖြတ်ခြင်း လုပ်ငန်းစဉ် (PSA/PRA)အကျဉ်းချုပ်ဇယား	၅
၆	ကျေးရွာသမိုင်း	၆-၇
၇	ကျေးရွာဖွံ့ဖြိုးရေးအစီအစဉ်အတွက် အသုံးပြုခဲ့သော PRA Tools များနှင့် တစ်ခုချင်းစီအတွက် သုံးသပ်ချက်များ	၈-၁၄
၈	အစည်းအဝေး မှတ်တမ်းများ	၁၅-၁၆
၉	ကော်မတီဝင်များစာရင်း	၁၇
၁၀	ကဏ္ဍအလိုက် ဦးစားပေးဖွံ့ဖြိုးရေးလုပ်ငန်းစဉ်များ	၁၈
၁၁	ကျေးရွာဖွံ့ဖြိုးရေးစီမံချက် အရည်အသွေးထိန်းချုပ်မှု (Check list for VDP)	၁၉
၁၂	ကော်မတီဝင်များရွေးချယ်ခြင်းနှင့် ကျေးရွာဖွံ့ဖြိုးရေးအစီအစဉ် ဆောင်ရွက်မှု မှတ်တမ်းခါတ်ပုံများ	၂၀-၂၁
၁၃	ကျေးရွာအချက်အလက် (ပုံစံ-၁)	၂၂
၁၄	စီမံကိန်းစက်ဝန်းအချိန်ဇယား (ပုံစံ-၂)	၂၃
၁၅	ကျေးရွာဖွံ့ဖြိုးရေးဦးစားပေးအစီအစဉ် (ပုံစံ-၃)	၂၄
၁၆	ကျေးရွာအုပ်စုစီမံကိန်းလုပ်ငန်းခွဲ ရွေးချယ်ခြင်း (ပုံစံ-၄)	၂၅
၁၇	အစည်းအဝေးတက်ရောက်သူများစာရင်း	၂၆-၃၁



### သာပေါင်းမြို့နယ် ကျေးရွာအုပ်စုအခြေပြမြေပုံ



ရှောဝတီတိုင်းဒေသကြီး၊ သာပေါင်းမြို့နယ်၊ သဲဖြူကျေးရွာအုပ်စု  
ကျေးရွာအခြေပြမြေပုံ



ကျေးရွာအုပ်စုတွင် ပါဝင်သောကျေးရွာများစာရင်း

- သဲဖြူ ကျေးရွာ
- သန်လျက်စွန်း ကျေးရွာ
- ပေါက်ကျော် ကျေးရွာ
- စာဖြူကုန်း ကျေးရွာ
- နန်းလုံးကြိုင် ကျေးရွာ
- ထင်းပုံကွင်း ကျေးရွာ

**ကျေးရွာအတွင်းရှိ အိမ်ထောင်စုနှင့်လူဦးရေ**

အိမ်ထောင်စု	ကျား	မ	စုစုပေါင်း
၄၈	၁၀၆	၁၁၂	၂၁၈

**လူနည်းစု၊ လူမျိုးစု အိမ်ထောင်စု**

အမျိုးအစား	အိမ်ထောင်စု	ကျား	မ	စုစုပေါင်း
-	-	-	-	-

**လူနည်းစု၊ လူမျိုးစု အိမ်ထောင်စု**

ထိခိုက်လွယ်	အိမ်ထောင်စု	ကျား	မ	စုစုပေါင်း
သက်ကြီးရွယ်အို	-	-	-	-
အမျိုးသမီးဦးဆောင်	၇	-	-	၇
မသန်စွမ်း	-	-	-	-
မြေယာမဲ့	-	-	-	-

**ကျေးရွာအတွင်းရှိ အခြေခံအဆောက်အအုံများ**

စဉ်	အဆောက်အအုံအမျိုးအစား	မှတ်ချက်
၁။	မူလတန်းကျောင်း	
၂။		
၃။		

**အဓိကစီးပွားရေးလုပ်ငန်းများ**

စိုက်ပျိုးရေး	မွေးမြူရေး	အသေးစားစီးပွားရေး	အခြား
လယ်	ကြက်	ဈေးဆိုင်	လက်လုပ်လက်စား
ပဲအမျိုးမျိုး	ဝက်		
ဟင်းသီးဟင်းရွက်	ဘဲ		

**ကျေးရွာအတွင်းအဓိကပိုင်ဆိုင်မှုများ**

ကျေးရွာပိုင်ဆိုင်မှုများ	စိုက်ပျိုးရေး	စားကျက်မြေ	သစ်တောမြေ	သဲ/ကျောက်ရရှိမှု	ရေတွင်းရေကန်	စက်ရေကန်
အရေအတွက်	လယ်	-	-	-	၂	-
ကျေးရွာပိုင်ဆိုင်မှုများ			စပါးကြိတ်စက်	ချွေလှေ့စက်	စက်လှေ	ဈေးဆိုင်
အရေအတွက်	-	-	၁	၃	-	၁၅

**ကျေးရွာအတွင်း အဓိကပိုင်ဆိုင်မှုများ**

ကျေးရွာပိုင်ဆိုင်မှုများ	စက်လှေ	ထွန်	ထယ်	ကျွဲ	နွား
အရေအတွက်		၂၂	၂၂	-	၂၀
ကျေးရွာပိုင်ဆိုင်မှုများ	ဝက်	-	ကျွမ်းကျင်လုပ်သား	လုပ်သား	-
အရေအတွက်	၁၅	၁	၅	၂၀	-

**အခြားကျေးရွာရှိ အသုံးပြုနိုင်သော အရင်းအမြစ်နှင့် အချက်အလက်များ**

အရင်းအမြစ်	ဆေးခန်း	အလက/အထက	ဈေး	ကျွမ်းကျင်လုပ်သား	လုပ်သား	မြေတူးစက်	လမ်းကြိတ်စက်
-	-	-	-	၃	၇	-	-



သာပေါင်းမြို့နယ်၊ သဲဖြူကျေးရွာအုပ်စု၊ သံလျက်စွန်းကျေးရွာ  
 လူထုပူးပေါင်းပါဝင်သော လူမှုဆန်းစစ်ခြင်းနှင့် အကဲဖြတ်ခြင်းလုပ်ငန်းစဉ် (PSA/PRA) အကျဉ်းချုပ်

စဉ်	အကြောင်းအရာ	ရက်စွဲ	ဦးတည်အုပ်စု	တက်ရောက်သူ			အဓိကဆွေးနွေးချက်များ
				ကျား	မ	ပေါင်း	
၁	ကျေးရွာသမိုင်း	၁၃.၁.၂၀၁၇	ရှေ့မှီ၊ နောက်မီ အမျိုးသား အမျိုးသမီး	၃	၅	၈	ကျေးရွာတွင်ဖြစ်ပျက်ခဲ့သော ထူးခြားဖြစ်စဉ်များနှင့် ဖြတ်သန်းလာခဲ့ပုံများ။
၂	ကျေးရွာလူမှုရေးပြ မြေပုံ	၁၃.၁.၂၀၁၇	အမျိုးသား အမျိုးသမီး	၁၀	၁၀	၂၀	ကျေးရွာရှိ အိမ်အမျိုးအစားများလမ်းများ၊ ပညာရေး၊ ကျန်းမာရေး လက်လှမ်းမီမှု၊ မုဆိုးမများ၊ ဒုက္ခိတများ။
၃	ရာသီခွင်ပြပြကွဲဒိန်	၁၃.၁.၂၀၁၇	အမျိုးသား အမျိုးသမီး	၁၀	၁၀	၂၀	စီမံကိန်းလုပ်ငန်းအကောင်အထည်ဖော်ရာတွင် ကျေးရွာလူထုပူးပေါင်းပါဝင်နိုင်ရေး အချိန်ပေးနိုင်သော ကာလအား ဖော်ထုတ်ခြင်းနှင့် ကျေးရွာလူထု ဝမ်းစာဖူလုံမှု ဝင်ငွေရရှိမှုများ။
၄	အဖွဲ့အစည်း ချိတ်ဆက်ပုံ	၁၃.၁.၂၀၁၇	အမျိုးသား အမျိုးသမီး	၁၂	၅	၁၇	ကျေးရွာအတွင်းရှိအဖွဲ့အစည်းများနှင့် ပြင်ပရှိ အဖွဲ့အစည်းများ မည်သို့ချိတ်ဆက်ပုံကို ဖော်ထုတ် ခြင်း။
၅	ပင့်ကူအိမ်ပြမြေပုံ	၁၃.၁.၂၀၁၇	အမျိုးသား အမျိုးသမီး	၁၀	၁၅	၂၅	အမျိုးသမီးများနှင့် အမျိုးသားများ၏ လက်ရှိရနေသော အခွင့်အလမ်းများ နှိုင်းယှဉ်ဖော်ထုတ်ခြင်း
၆	ဥစ္စာဓနပြမြေပုံ	၁၃.၁.၂၀၁၇	အမျိုးသား အမျိုးသမီး	၁၀	၁၀	၂၀	လူမှုစီးပွားအပေါ် အဆင့်သတ်မှတ်ရန်မိမိ ကျေးရွာအလိုက် ပိုင်ဆိုင်မှုများခွဲခြမ်းစိတ်ဖြာခြင်း။
၇	အရင်းအမြစ်ပြမြေပုံ	၁၃.၁.၂၀၁၇	အမျိုးသား အမျိုးသမီး	၁၀	၁၀	၂၀	ကျေးရွာ၏အဓိကအသက်မွေးဝမ်းကြောင်း၊ မြေယာပိုင်ဆိုင်မှု၊ သဘာဝ ယုံကြည်စိတ်ချရလက်လှမ်းမီမှုများ
၈	ပြဿနာသစ်ပင်	၁၃.၁.၂၀၁၇	အမျိုးသား အမျိုးသမီး	၁၀	၁၀	၂၀	မိမိကျေးရွာတွင် လက်ရှိကြုံတွေ့ နေရသော အခက်အခဲများဖြစ်ပေါ်စေသောကြောင်းအရာများနှင့် အကျိုးသက်ရောက်မှု ဖော်ထုတ်ခြင်း။

ဧရာဝတီတိုင်းဒေသကြီး၊ သာပေါင်းမြို့နယ်၊ သဲဖြူကျေးရွာအုပ်စု၊ သံလျက်စွန်းကျေးရွာ

သမိုင်းအကျဉ်း

ခုနှစ်	အဖြစ်အပျက်များ	ထိခိုက်မှုနှင့် ဆောင်ရွက်ခဲ့မှုများ
၁၉၁၀ခုနှစ် ဝန်းကျင်	ရှေးမြန်မာမင်းများလက်ထက်ကပင် တည်ရှိခဲ့ပါသည်။	အိမ်ခြေ(၂၀)ခန့်နေထိုင်ပြီး မြန်မာမင်းများ ပုန်းအောင်းသော နေရာဖြစ်ခဲ့ပါသည်။ သံလျက် ပျောက်သည်ကို ပြောဆိုရာမှ သံလျက်စွန်းရွာဟု ခေါ်တွင်ခဲ့သည်။
၁၉၅၀ခုနှစ် ဝန်းကျင်	ရွာပျက်စီးခဲ့ပါသည်။	ကရင်-ဗမာအဓိကရုဏ်းကြောင့် ရွာသူ/သားများ ထွက်ပြေးတိမ်းရှောင်ခဲ့ပါသည်။ ရွာပျက်စီးခဲ့ ပါသည်။
၁၉၅၀ခုနှစ် ဝန်းကျင်	ရွာပြန်လည်ထူထောင်ခဲ့ပါသည်။	တိမ်းရှောင်သူများထဲမှ အနည်းငယ်ပြန်ရောက် လာကာ ရွာတွင် ပြန်လည်နေထိုင်ခဲ့ပါသည်။ လယ်ယာနှင့် ရေလုပ်ငန်းများဖြင့် အသက်မွေးခဲ့ ပါသည်။
၁၉၅၆ခုနှစ် ဝန်းကျင်	လူနေမှု ပိုမိုများပြားလာခဲ့ပါသည်။	လူနေအိမ်(၂၀)ခန့်ရှိပြီး သူကြီးဦးအောင်မူမှ စတင် အုပ်ချုပ်ခဲ့ပါသည်။ ဘုန်းကြီးကျောင်းဆောက်လုပ်၍ ဘုန်းတော်ကြီးတစ်ပါး ပင့်ဖိတ်ကာ ကိုးကွယ်ခဲ့ ပါသည်။ စာသင်ကျောင်းမရှိပါ။ ဘုန်းကြီးကျောင်း သာ ရှိပါသည်။
၁၉၇၀ခုနှစ် ဝန်းကျင်	ရွာကြီးတစ်ရွာအဖြစ် သတ်မှတ်ခံ ရပါသည်။	လူနေအိမ် (၃၅)လုံးခန့်ရှိလာပါသည်။ ပုသိမ်မြို့နေ ဦးမောင်စော၊ ဒေါ်ဝမ်းတို့ ဆန်စက်ကြီး တည်ဆောက်၍ အလုပ်သမားများပါ နေထိုင်မှု ကြောင့် လူဦးရေ ပိုမိုများပြားလာပါသည်။
၁၉၉၀ခုနှစ် ဝန်းကျင်	လူမှုဘဝ တိုးတက်လာပါသည်။	အစိုးရမှ မူလတန်းကျောင်း တည်ဆောက်ပေး ပါသည်။ အိမ်ခြေ(၆၀)ခန့် ရှိလာပါသည်။ လယ်၊ ရေလုပ်ငန်းနှင့် အရောင်းအဝယ်တို့ လုပ်ဆောင် ပါသည်။ ဆေးပေးခန်းမရှိပါ။
၂၀၁၆ခုနှစ် ဝန်းကျင်	လူနေအိမ်(၄၀)ခန့်သာ ရှိပါတော့ သည်။	ပုသိမ်နှင့် ချိတ်ဆက်ကားလမ်းကို ကိုယ်ထူကိုယ်ထ ဖောက်လုပ်ခဲ့ပါသည်။သို့ပေမယ့် သဲဖြူရွာသို့ စီးပွား ရေးသွားရောက်လုပ်ကိုင်သူများလာ၍ ရွာတွင် အိမ်ခြေ နည်းလာပါသည်။ လူထုဗဟိုပြုစီမံကိန်းနှင့် ချိတ်ဆက်မိပြီးကျေးရွာဖွံ့ဖြိုးရေးလုပ်ငန်းများ လုပ်ဆောင်လျက်ရှိပါသည်။



ဧရာဝတီတိုင်းဒေသကြီး၊ သာပေါင်းမြို့နယ်၊ သဲဖြူကျေးရွာအုပ်စု၊ သံလျက်စွန်းကျေးရွာ

သမိုင်းကြောင်း

၁၉၁၀ခုနှစ်ဝန်းကျင်ရှေးမြန်မာမင်းများလက်ထက်ကပင်စတင်၍တည်ရှိခဲ့ရာအိမ်ခြေ(၂၀)ခန့်သာရှိပြီးမြန်မာမင်းများပုန်းအောင်းနေထိုင်ခဲ့သောနေရာဖြစ်ခဲ့သည်။သံလျက်ပျောက်သည်ဟုပြောဆိုရာမှစတင်၍သံလျက်စွန်းဟုခေါ်တွင်ခဲ့ပါသည်။

၁၉၅၀ခုနှစ်ဝန်းကျင်ကရင်-ဗမာအဓိကရုဏ်းကြောင့်ရွာသူ/သားများထွက်ပြေးတိမ်းရှောင်ခဲ့ရပြီးရွာပျက်စီးခဲ့ရပါသည်။

၁၉၅၃ခုနှစ်ဝန်းကျင်တွင်တိမ်းရှောင်သူများအနည်းငယ်ပြန်လည်ရောက်ရှိလာကာရွာတွင်ပြန်လည်နေထိုင်ခဲ့ပါသည်။လယ်ယာနှင့်ရေလုပ်ငန်းများဖြင့်အသက်မွေးခဲ့ပါသည်။

၁၉၅၆ခုနှစ်ဝန်းကျင်တွင်လူနေမှုပိုမိုများပြားလာခဲ့ပြီးသူကြီးဦးဖိုးမောင်မှစတင်အုပ်ချုပ်ခဲ့ပါသည်။ဘုန်းတော်ကြီးကျောင်းဆောက်၍ဘုန်းတော်ကြီးတစ်ပါးပင့်ဖိတ်ကာကိုးကွယ်ခဲ့ပါသည်။

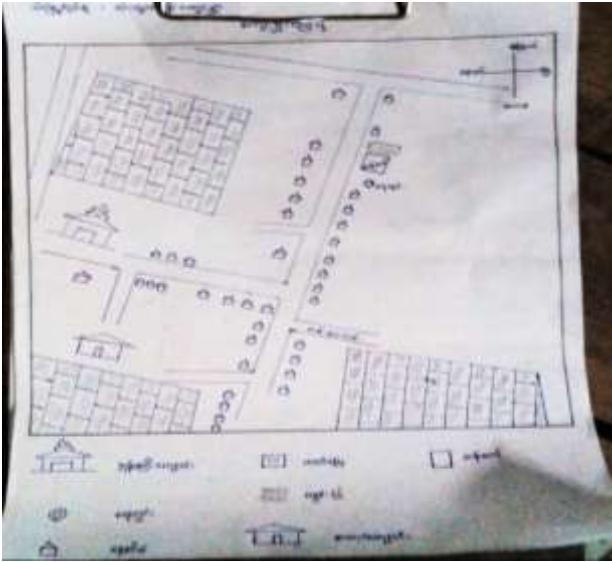
၁၉၇၀ခုနှစ်ဝန်းကျင်တွင်လူနေအိမ်(၃၅)အိမ်ခန့်ရှိလာပြီးရွာကြီးတစ်ရွာအဖြစ်သတ်မှတ်ခံခဲ့ရပါသည်။

ပုသိမ်မြို့နေဦးမောင်စော၊ဒေါ်ဝမ်းတို့ဆန်စက်ကြီးတည်ဆောက်၍အလုပ်သမားများပါနေထိုင်မှုကြောင့်လူဦးရေပိုမိုများပြားလာပါသည်။

၁၉၉၀ခုနှစ်ဝန်းကျင်တွင်လူနေမှုဘဝတိုးတက်လာပြီးအစိုးရမှမူလတန်းကျောင်းတည်ဆောက်ပေးခဲ့ပြီးအိမ်ခြေ(၆၀)ခန့်ရှိလာပါသည်။ရေလုပ်ငန်းနှင့်အရောင်းအဝယ်လုပ်ငန်းများလုပ်ဆောင်ခဲ့ပါသည်။ကျန်းမာရေးနှင့်ပတ်သက်၍မည်သည့်အရာမှမရှိသေးပါ။

၂၀၁၆ခုနှစ်ဝန်းကျင်တွင်လူနေအိမ်(၄၀)ခန့်သာရှိတော့ပါသည်။ပုသိမ်ကားလမ်းကိုချိတ်ဆက်၍ကိုယ်ထူကိုယ်ထလမ်းဖောက်လုပ်ခဲ့ပါသည်။ထို့ကြောင့်သဲဖြူရွာသို့စီးပွားရေးသွားရောက်လုပ်ကိုင်သူများလာ၍ရွာတွင်အိမ်ခြေနည်းပါးလာခဲ့ပါသည်။လူထုဗဟိုပြုစီမံကိန်းနှင့်ချိတ်ဆက်မိပြီးကျေးရွာဖွံ့ဖြိုးရေးလုပ်ငန်းများစတင်လုပ်ဆောင်လာခဲ့ပါသည်။

သာပေါင်းမြို့နယ်၊ သဲဖြူ ကျေးရွာအုပ်စု၊ သံလျက်စွန်းကျေးရွာ  
 ကျေးရွာအခြေပြမြေပုံ  
 သုံးသပ်ချက်



၁။ သောက်သုံးရေရရှိမှု

သောက်သုံးရေရရှိမှု အနေဖြင့်အုတ်စီရေတွင်းရှိပါသည်။ရေအရင်းအမြစ်ကောင်းပါသည်။

၂။ လမ်းပန်းဆက်သွယ်မှု

ရွာတွင်းလမ်းသည်မြေသားလမ်းဖြစ်၍မိုးရာသီတွင်ဗွတ်ထခြင်း၊ နိမ့်သောနေရာများတွင်ရေမြုပ်ခြင်းဖြစ်တတ်ပါသည်။ ရွာချင်းဆက်လမ်းအနေဖြင့်ကားလမ်းဘေးတွင်ရှိသဖြင့်လမ်းပန်းဆက်သွယ်မှုကောင်းမွန်ပါသည်။

၃။ ပညာရေး

ပညာရေးအနေဖြင့်မူလတန်းကျောင်းရှိပါသည်။ အထက်တန်းကိုသာပေါင်းနှင့်ပုသိမ်တွင်တက်ရပါသည်။

၄။ ကျန်းမာရေး

ရွာတွင်ကျန်းမာရေးနှင့်ပတ်သက်၍မည်သည့်အရာမှမရှိပါ။ အခြားရွာများသို့သွားရောက်ကုသရပါသည်။

၅။ အထွေထွေသုံးသပ်ချက်

လယ်ယာလုပ်ငန်းကြောင့် နွမ်းပါးသူများလည်း အလုပ်ပေးနိုင်ပါသည်။ အရင်းအမြစ်များကို အားလုံးသုံးစွဲကြပါသည်။ ငွေကြေးပြည့်စုံသူများမှ အရင်းအမြစ်များကို ပြုပြင်ထိန်းသိမ်းခြင်းများ ရှိပါသည်။

သာပေါင်းမြို့နယ်၊ သဲဖြူကျေးရွာအုပ်စု၊ သံလျက်စွန်းကျေးရွာ  
ရာသီခွင်ပြဇယား



သုံးသပ်ချက်

ရွာသီခွင်ပြဇယားကို သံလျက်စွန်းကျေးရွာဘုန်းကြီးကျောင်းတွင် (၁၃.၁.၂၀၁၇)က ရေးဆွဲခဲ့ရာ တန်ခူး၊ ကဆုန်၊ တန်ဆောင်မုန်း၊ နတ်တော်၊ ပြာသို၊ တပို့တွဲ၊ တပေါင်းလများသည် ခြောက်သွေ့ရာသီဖြစ်ပြီး၊ နယုန်၊ ဝါဆို၊ ဝါခေါင်၊ တော်သလင်း၊ သီတင်းကျွတ်လများသည် မိုးရွာသွန်းသောလများဖြစ်ပါသည်။

အလုပ်အကိုင်အနေဖြင့် တန်ခူး၊ ကဆုန်၊ သီတင်းကျွတ်လများတွင် အရောင်းအဝယ်လုပ်ငန်းများ လုပ်ကိုင်ကြပါသည်။ ဝါဆို၊ ဝါခေါင်လများတွင် ရေလုပ်ငန်းများ လုပ်ပါသည်။ ကျန်သောလများတွင် လယ်လုပ်ငန်းများ လုပ်ကိုင်ပါသည်။

ဝင်ငွေအနေဖြင့် တန်ခူး၊ ကဆုန်၊ တော်သလင်း၊ သီတင်းကျွတ်လများတွင် မရှိသလောက်နည်းပါးပြီး ပြာသို၊ တပို့တွဲလများသည် အများဆုံးလဖြစ်ပါသည်။ ကျန်လများသည် အသင့်အတင့်ရှိသောလဖြစ်ပါသည်။

ပွဲတော်အနေဖြင့် တန်ခူး၊ ကဆုန်၊ သီတင်းကျွတ်၊ တန်ဆောင်မုန်း၊ ပြာသို၊ တပို့တွဲ၊ တပေါင်းလများတွင် ပွဲတော်ရှိပြီး ကျန်လများတွင် မရှိပါ။

အားလပ်ရက်အနေဖြင့် တန်ခူး၊ ကဆုန်၊ တော်သလင်းလများတွင် အားလပ်ပီးကျန်လများသည် အားလပ်ရက်နည်းသောလများဖြစ်ပါသည်။ ရောဂါဖြစ်ပွားမှုအနေဖြင့် တန်ခူး၊ ကဆုန်၊ နယုန်၊ ဝါဆို၊ ဝါခေါင်၊ နတ်တော်၊ ပြာသို၊ တပို့တွဲ၊ တပေါင်းလများသည် အပူရောဂါ၊ ဝမ်းပျက်ဝမ်းလျှောရောဂါနှင့် အဖျားရောဂါများဖြစ်ပွားပြီး ကျန်လများသည် ရောဂါအဖြစ်နည်းသောလဖြစ်ပါသည်။ သဘာဝဘေးအန္တရာယ်အနေဖြင့် ဝါဆို၊ ဝါခေါင်၊ တော်သလင်းလများသည် ရေကြီးခြင်းများဖြစ်ပွားပြီး ကျန်သောလများတွင် သဘာဝဘေးအန္တရာယ်များ မရှိပါ။

သာပေါင်းမြို့နယ် ၊ သဲဖြူကျေးရွာအုပ်စု၊ သံလျက်စွန်းကျေးရွာ  
အဖွဲ့အစည်းချိတ်ဆက်ပြဇယား



သုံးသပ်ချက်

အဖွဲ့အစည်းချိတ်ဆက်ပြဇယားကိုသံလျက်စွန်းကျေးရွာဘုန်းကြီးကျောင်းတွင်(၄.၃.၂၀၁၆)ရက်နေ့တွင် ရေးဆွဲဆွေးနွေးရာ ကျေးရွာအတွင်းအုပ်ချုပ်ရေးနှင့်ပတ်သက်၍ ရာအိမ်မှူး၊ ကျေးရွာအုပ်ချုပ်ရေးမှူးနှင့် မြို့နယ်အုပ်ချုပ်ရေးမှူး၊ မြို့နယ်ရဲစခန်းတို့နှင့် ချိတ်ဆက်ဆောင်ရွက်ပါသည်။

ကျန်းမာရေးနှင့်ပတ်သတ်လာလျှင် မိခင်နှင့်ကလေးစောက်ရှောက်ရေး ရှိပါသည်။

မီးဘေးလုံခြုံရေးအတွက် ကျေးရွာအရံမီးသတ်နှင့် မြို့နယ်မီးသတ်တို့ ချိတ်ဆက်ဆောင်ရွက်ပါသည်။

ပညာရေးကဏ္ဍနှင့်ပတ်သတ်၍ ရွာတွင်မူလတန်းကျောင်းရှိပီးမြို့နယ်ပညာရေးမှူးနှင့်ချိတ်ဆက်လျက်ရှိပါသည်။ရွာထဲတွင်မိဘဆရာအသင်းလည်းရှိပါသည်။

ကျေးရွာဖွံ့ဖြိုးရန် ပြည်သူ့စစ်၊အမျိုးသမီးရေးရာ၊အရံမီးသတ်၊မိခင်နှင့်ကလေးစောက်ရှောက်ရေး၊စိုက်သမတို့နှင့်ချိတ်ဆက်လျက်ရှိပါသည်။

သာပေါင်မြို့နယ်၊ သဲဖြူကျေးရွာအုပ်စု၊ သံလျက်စွန်းကျေးရွာ  
နေအင်အားပြဇယား

**နေအင်အား အသစ်သတ်မှတ်ခြင်း**

စဉ်	အကြောင်းအရာ	ပိုင်ပိုင်မှု	တစ်နှစ်တာ စီစဉ်	အိမ်ခြေ
၁။	စွယ်လှိုင်စော မုဒုံ	ပိုင်ပိုင်မှုအမျိုးအမည် လယ် (၀၁၈၀)၊ အခြား (၂၂၈၀၀)၊ အိမ်ကန် (၁၂၀)	၁၈ သိန်း	၈
၂။	အလယ်အလတ် မုဒုံ	ပိုင်ပိုင်မှုအမျိုးအမည် လယ် (၁၂၀)၊ အခြား (၁၂၀)	၁၃ သိန်း	၁၄
၃။	စွယ်ဟိုစော မုဒုံ	ပိုင်ပိုင်မှုအမျိုးအမည် လယ် (၁၂၀)	၉ သိန်း	၂၅
၄။	အိမ်လှိုင် မုဒုံ	—	—	—
ပါစင်စာရင်းစနစ်ထု ကျား ( ၁၀ )				
မ ( ၁၀ )				

**သုံးသပ်ချက်**

နေအင်အားပြဇယားကိုသံလျက်စွန်းကျေးရွာဘုန်းတော်ကြီးကျောင်းတွင်(၁၃.၁.၂၀၁၇)ရက်နေ့တွင် ရေးဆွဲဆွေးနွေးရာနွမ်းပါးအုပ်စုသည် ခန့်မိုး၊ ထရံကာ၊ ဝါးအိမ်များ ဖြစ်ပါသည်။ တစ်နှစ်တာဝင်ငွေ (၉)သိန်းခန့်ရရှိပါသည်။ အိမ်ခြေ (၂၅)လုံး ရှိပါသည်။

အလယ်အလယ်အုပ်စုသည်ခန့်မိုး၊ထရံကာ၊ပျဉ်ခင်းအိမ်များဖြစ်ပါသည်။ဈေးဆိုင်လုပ်ငန်းလုပ်ကိုင်ပါ သည်။တစ်နှစ်တာဝင်ငွေမှာ (၁၃)သိန်းခန့်ရှိပြီး အိမ်ခြေ (၁၄)လုံးရှိပါသည်။

ချမ်းသာအုပ်စုတွင် ပျဉ်ထောင်သွပ်မိုး၊ အိမ်များဖြစ်ပါသည်။ လယ်၊ စက်၊ နွား၊တို့ကိုပိုင်ဆိုင်ပါသည်။ တစ်နှစ်တာဝင်ငွေမှာ (၁၈)သိန်းခန့် ရှိပြီး အိမ်ခြေ (၈)လုံး ရှိပါသည်။

အချုပ်အရာ အလယ်အလတ်နှင့် ချမ်းသာအုပ်စုတွင်သာ ငွေကြေးပြေလည်ပြီး နွမ်းပါးနှင့် အနွမ်းပါးဆုံး (ထိခိုက်လွယ်)အုပ်စုတွင် အကြွေးတင်မှုများ အစဉ်ရှိနေပါသည်။

သာပေါင်းမြို့နယ်၊ သဲဖြူကျေးရွာ၊ သံလျက်စွန်းကျေးရွာ  
အရင်းအမြစ်ပြဇယား

အရင်းအမြစ်ပြဇယား

သဲဖြူကျေးရွာ၊ သံလျက်စွန်းကျေးရွာ

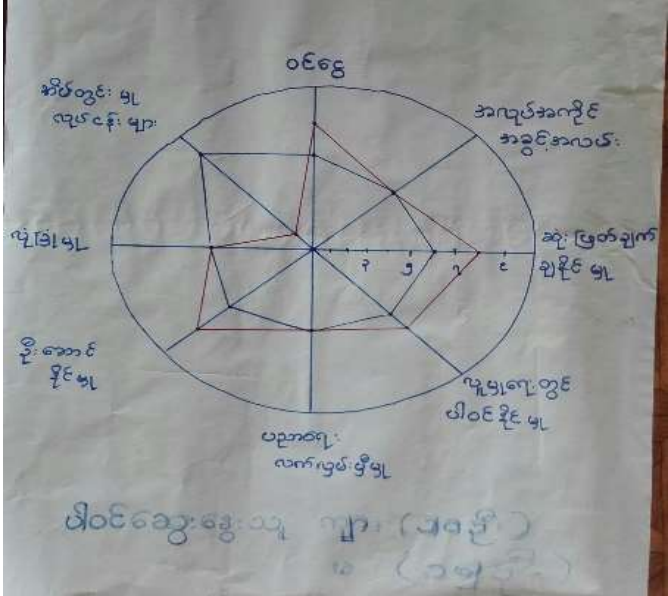
အရင်းအမြစ်	သုံးစွဲသူ	ထိန်းချုပ်သူ
အသင်ကျောင်း	က + မ	က + မ
ချောင်း	က + မ	က + မ
လယ်	က + မ	က + မ
ဘေးလုံးကွင်း	က + မ	က + မ
ပါမောက္ခ/အဖွဲ့	က ( ၁၁ ) မ ( ၁၀ )	

သုံးသပ်ချက်

ကျေးရွာတွင် ဘဘာ(အရင်းအမြစ်များဖြစ်သော လယ်၊ မြစ်ချောင်းတို့အပေါ် မူတည်၍ သုံးစွဲသူ အမျိုးသား၊ အမျိုးသမီးတို့မှ သုံးစွဲကြပါသည်။ မိသားစု အဓိကလုပ်ငန်းမှာ လယ်ယာစိုက်ပျိုးရေးလုပ်ငန်းဖြစ်ပြီး အမျိုးသားများမှ ဦးစီးလုပ်ကိုင်လျှက်ရှိပြီး အမျိုးသမီးများမှာလည်း ပံ့ပိုး ကူညီလျက်ရှိပါသည်။ ချောင်းရေနှင့် ရေတွင်းမှရေများကို အိမ်သုံးရေအတွက် အသုံးပြုပြီး ၎င်းရေ သယ်ယူခြင်းလုပ်ငန်းများကိုအမျိုးသမီးများမှသာအဓိကဆောင်ရွက်လျက်ရှိပါသည်။ကျေးရွာနှင့်မြို့အဓိက ဆက်သွယ်ရေးမှာ ဆိုင်ကယ်နှင့်ကားတို့ဖြစ်ပါသည်။ ၎င်းအရင်းအမြစ်များကို အမျိုးသား၊ အမျိုးသမီး အိမ်ထောင်ဦးစီးများမှ ညီမျှစွာ သုံးစွဲကြကြောင်း တွေ့ရပါသည်။



သာပေါင်းမြို့နယ်၊ သဲဖြူကျေးရွာအုပ်စု၊ သံလျက်စွန်းကျေးရွာ  
ကျားမရေးရာကဏ္ဍကို ပင့်ကူအိမ်စနစ်ဖြင့် ပြသပုံ  
သုံးသပ်ချက်



ကျားမရေးရာကဏ္ဍကို ပင့်ကူအိမ်စနစ်ဖြင့်ပြသပုံကို သဲဖြူကျေးရွာအုပ်စု၊ သံလျက်စွန်းကျေးရွာ

ဘုန်းကြီးကျောင်းတွင် (၁၃.၁.၂၀၁၇)ရက်နေ့တွင် ရေးဆွဲဆွေးနွေးရာ ဝင်ငွေ၊ လူမှုရေးလုပ်ငန်းတွင် ပါဝင်နိုင်မှု၊ ဆုံးဖြတ်ချက်ချနိုင်မှု၊ အလုပ်အကိုင်အခွင့်အလမ်းရရှိမှု၊ လုံခြုံမှု၊ ဦးဆောင်နိုင်မှု၊ ပညာရေးအခွင့်အလမ်း၊ အိမ်တွင်းမှုစသည့် အချက်များကို အခြေခံ၍ အမျိုးသားအုပ်စုနှင့် အမျိုးသမီးအုပ်စုပွဲပြီး သုံးသပ်ခဲ့ပါသည်။

- ဝင်ငွေရှာနိုင်မှုတွင် အမျိုးသားများမှာ အမျိုးသမီးများထက်ပိုမိုရှာဖွေနိုင်ကြောင်း၊
- လူမှုရေးလုပ်ငန်းများတွင် ပါဝင်နိုင်မှုမှာ အမျိုးသားများမှ ပိုမိုပါဝင်နိုင်ကြောင်း၊
- ဆုံးဖြတ်ချက်ချနိုင်မှုတွင် အမျိုးသားသာ ဦးဆောင်နေကြောင်း၊
- အလုပ်အကိုင်အခွင့်အလမ်းရရှိနိုင်မှုတွင် အမျိုးသားနှင့်အမျိုးသမီး တန်းတူရှိနေကြောင်း၊
- လုံခြုံမှုတွင် အမျိုးသားနှင့်အမျိုးသမီးတန်းတူနေကြောင်း၊
- ဦးဆောင်နိုင်မှုတွင် အမျိုးသားမှ ပိုမိုနေကြောင်း၊
- ပညာရေးလက်လှမ်းမီမှုတွင် တန်းတူသာဖြစ်ကြောင်း၊
- အိမ်တွင်မှုစသည့် အမျိုးသမီးများမှ ပိုမိုလုပ်ကိုင်နေကြောင်း ကျေးရွာရှိ အမျိုးသား၊ အမျိုးသမီးတို့မှ သုံးသပ်နိုင်ခဲ့ပါသည်။

သာပေါင်းမြို့နယ်၊ သဲဖြူကျေးရွာအုပ်စု၊ သံလျက်စွန်းကျေးရွာ  
ပထမအကြိမ်အစည်းအဝေး

ရက်စွဲ၊ ၁၂.၁.၂၀၁၇

(၁၂.၁.၂၀၁၇)ရက်နေ့ ညနေ(၆:၀၀)နာရီအချိန်တွင်သဲဖြူကျေးရွာအုပ်စု၊ သံလျက်စွန်းကျေးရွာရွာဦး ဘုန်းတော်ကြီးကျောင်းတွင် စီမံကိန်းမိတ်ဆက်အစည်းအဝေးနှင့် ကျေးရွာစေတနာ့ဝန်ထမ်း ရွေးချယ်ခြင်း အစည်းအဝေးကို ပြုလုပ်ခဲ့ပါသည်။ ပထမဦးစွာ အစည်းအဝေးအခမ်းအနားကို ဖွင့်လှစ်ပြီးကျေးရွာ လူထုကိုယ်စား ကျေးရွာ ရပ်မိရပ်ဖတစ်ဦးမှ အဖွင့်အမှာစကားပြောကြားခဲ့ပါသည်။

ထို့နောက်စီမံကိန်းဝန်ထမ်းများဖြစ်သောဦးညီဇော်(လူထုစည်းရုံးရေးမှူး)၊ဒေါ်မိုးမိုးဌေး(လူထုစည်းရုံး ရေးမှူး)၊ဒေါ်ဖူးပုလဲသွယ်(လက်ထောက်နည်းပညာမှူး)နှင့်ဒေါ်အိဇာခြည်အောင်(လက်ထောက်နည်းပညာမှူး) တို့မှ ကျေးရွာ လူထုအား မိတ်ဆက်စကားများ ပြောကြားခဲ့ပါသည်။ စီမံကိန်းရည်ရွယ်ချက်၊ လုပ်ဆောင်မှု၊ ပူးပေါင်းပါဝင်မှု နှင့် စီမံကိန်းနှင့် ပတ်သက်သောအကြောင်းအရာများကို လူထုစည်းရုံးရေးမှူးများဖြစ်ကြသော ဦးညီဇော်နှင့် ဒေါ်မိုးမိုးဌေးတို့မှ ပြောကြား ခဲ့ပါသည်။

ထို့နောက် တက်ရောက်လာကြသော ကျေးရွာလူထုကို ကော်မတီရွေးချယ်ပုံအဆင့်ဆင့်ကို လူထုစည်းရုံးရေးမှူး များက ရှင်းလင်းပြောကြားခဲ့ပါသည်။ ထို့နောက် စေတနာ့ဝန်ထမ်းရွေးချယ်ရန် ဝန်ထမ်းများ၏လုပ်ဆောင်ပုံ အဆင့်ဆင့်ကို ရှင်းလင်းပြောပြ၍ စေတနာ့ဝန်ထမ်းကျား (၁)ဦး၊ မ (၁)ဦးကို ရွေးချယ်ခဲ့ပါသည်။

သာပေါင်းမြို့နယ်၊ သဲဖြူကျေးရွာအုပ်စု၊ သံလျက်စွန်းကျေးရွာ  
ဒုတိယအကြိမ်အစည်းအဝေး

ရက်စွဲ၊ ၁၃.၁.၂၀၁၇

၁၃.၁.၂၀၁၇ ရက်နေ့ နံနက် (၉:၀၀)အချိန်တွင်သဲဖြူကျေးရွာအုပ်စု၊ သံလျက်စွန်းကျေးရွာ  
ရွာဦးဘုန်းတော်ကြီးကျောင်းတွင်ပြုလုပ်ခဲ့ပါသည်။

ထို့နောက် လူထုစည်းရုံးရေးမှူးများမှ ကျေးရွာစီမံကိန်းအထောက်အကူပြု ကော်မတီများ၏  
တာဝန်များကို ရှင်းပြပြီး ကော်မတီဝင်များကို ရွေးချယ်ခဲ့ပါသည်။ ထိုသို့ရွေးချယ်ရာတွင် စီ/ထောက်ဥက္ကဋ္ဌ  
(၂)ဦး၊ ဝယ်ယူရေး(၃)ဦး လည်ပတ်ပြုပြင်(၃)ဦး၊ စောင့်ကြည့်ကြီးကြပ် (၃)ဦး၊ အကြံပြုတိုင်ကြားရေး  
(၂)ဦးနှင့် ကျေးရွာစာရင်းကိုင် (၁)ဦးကို ရွေးချယ်ပြီး အမျိုးသမီးများ အချိုးညီမျှစွာ ပါဝင်ခဲ့ကြပါသည်။

ထို့နောက် PRA Tools များကို ကျေးရွာလူထုနှင့်အတူရေးဆွဲကြပါသည်။ ရေးဆွဲထားသော PRA Tools  
များကို ဦးဆောင်ဆွေးနွေးထားသော ကျေးရွာလူထုမှ တစ်ဦးစီမှ အစည်းအဝေး၌  
ပြန်လည်ရှင်းပြဆွေးနွေးခဲ့ပါသည်။ ထို့နောက် ကျေးရွာအချက်အလက်များမှ ရရှိလာသော စီမံကိန်းများကို  
ကျေးရွာလူထုအား ချပြ၍အဆိုပြုစနစ်ကို အသုံးပြုရွေးချယ်ခဲ့ရာ (၁) ကွန်ကရစ်လမ်း (၂) ကွန်ကရစ်တံတား  
(၃) သောက်ရေလှောင်ကန် (၄) ဆေးပေးခန်းဆောက်လုပ်ရန် (၅) ရွာအဝင်တံတားပြုပြင်ရန် တို့သည်  
ဦးစားပေးအစီအစဉ်များအလိုက်ရရှိလာပါသည်။ ထို့နောက် အစည်းအဝေးကို နေ့လည် (၁:၀၀)အချိန်တွင်  
ပြီးစီးခဲ့ပါသည်။ ထိုအစည်းအဝေးကို ကျေးရွာလူထုမှ ကျား(၁၅)ဦး၊ မ (၁၂)ဦး စုစုပေါင်း (၂၇)ဦး  
တက်ရောက်ခဲ့ပါသည်။



သာပေါင်းမြို့နယ်၊ သံဖြူကျေးရွာအုပ်စု၊ သံလျက်စွန်းကျေးရွာ  
ကော်မတီဝင်များစာရင်း

စာရင်းအကျဉ်းချုပ်: ၁၃.၁.၂၀၁၇  
(CE/TF အမည်: ..... လက်မှတ်: .....)

စဉ်	ကော်မတီအမည်	အမည်	အဖွဲ့အစည်း	အသက်	ပညာရေးအဆင့်	မှတ်ပုံတင်အမှတ်	ရာထူး	လက်မှတ်	လူမျိုး	ဖုန်းနံပါတ်
၁	ဦးစောက	ဦးစိုးဝင်း	ဦးကျော်စွန်း	၄၉	၅တန်း	၁၄/၁၀၀၅၃၀၂၀၁၁၆၅၅		စိုးဝင်း	ဗမာ	၀၇-၄၉၂၆၆၄၅၄၃
၂	ဦးကျော်စွန်း	ဦးကျော်စွန်း	ဦးကျော်စွန်း	၅၅	၄တန်း	၁၄/၁၀၀၅၃၀၂၀၁၁၆၅၅		ကျော်စွန်း	ဗမာ	၀၇-၂၅၀၀၀၆၇၇၈၀
၃	ဦးကျော်စွန်း	ဦးကျော်စွန်း	ဦးကျော်စွန်း	၄၆	၄တန်း	၁၄/၁၀၀၅၃၀၂၀၁၁၆၅၅		ကျော်စွန်း	ဗမာ	၀၇-၂၅၀၀၀၆၇၇၈၀
၄	ဦးကျော်စွန်း	ဦးကျော်စွန်း	ဦးကျော်စွန်း	၃၈	၆တန်း	၁၄/၁၀၀၅၃၀၂၀၁၁၆၅၅		ကျော်စွန်း	ဗမာ	၀၇-၇၈၀၄၄၉၈၆၂
၅	ဦးကျော်စွန်း	ဦးကျော်စွန်း	ဦးကျော်စွန်း	၂၂	၆တန်း	၁၄/၁၀၀၅၃၀၂၀၁၁၆၅၅		ကျော်စွန်း	ဗမာ	၀၇-၄၅၅၅၅၅၅၅၅
၆	ဦးကျော်စွန်း	ဦးကျော်စွန်း	ဦးကျော်စွန်း	၃၈	၆တန်း	၁၄/၁၀၀၅၃၀၂၀၁၁၆၅၅		ကျော်စွန်း	ဗမာ	၀၇-၄၅၅၅၅၅၅၅၅
၇	ဦးကျော်စွန်း	ဦးကျော်စွန်း	ဦးကျော်စွန်း	၅၄	၄တန်း	၁၄/၁၀၀၅၃၀၂၀၁၁၆၅၅		ကျော်စွန်း	ဗမာ	၀၇-၄၅၅၅၅၅၅၅၅
၈	ဦးကျော်စွန်း	ဦးကျော်စွန်း	ဦးကျော်စွန်း	၄၅	၄တန်း	၁၄/၁၀၀၅၃၀၂၀၁၁၆၅၅		ကျော်စွန်း	ဗမာ	၀၇-၄၅၅၅၅၅၅၅၅
၉	ဦးကျော်စွန်း	ဦးကျော်စွန်း	ဦးကျော်စွန်း	၅၂	၄တန်း	၁၄/၁၀၀၅၃၀၂၀၁၁၆၅၅		ကျော်စွန်း	ဗမာ	၀၇-၄၅၅၅၅၅၅၅၅
၁၀	ဦးကျော်စွန်း	ဦးကျော်စွန်း	ဦးကျော်စွန်း	၃၈	၃တန်း	၁၄/၁၀၀၅၃၀၂၀၁၁၆၅၅		ကျော်စွန်း	ဗမာ	၀၇-၄၅၅၅၅၅၅၅၅
၁၁	ဦးကျော်စွန်း	ဦးကျော်စွန်း	ဦးကျော်စွန်း	၆၀	၄တန်း	၁၄/၁၀၀၅၃၀၂၀၁၁၆၅၅		ကျော်စွန်း	ဗမာ	၀၇-၄၅၅၅၅၅၅၅၅
၁၂	ဦးကျော်စွန်း	ဦးကျော်စွန်း	ဦးကျော်စွန်း	၆၅	၆တန်း	၁၄/၁၀၀၅၃၀၂၀၁၁၆၅၅		ကျော်စွန်း	ဗမာ	၀၇-၄၅၅၅၅၅၅၅၅
၁၃	ဦးကျော်စွန်း	ဦးကျော်စွန်း	ဦးကျော်စွန်း	၆၅	၆တန်း	၁၄/၁၀၀၅၃၀၂၀၁၁၆၅၅		ကျော်စွန်း	ဗမာ	၀၇-၄၅၅၅၅၅၅၅၅
၁၄	ဦးကျော်စွန်း	ဦးကျော်စွန်း	ဦးကျော်စွန်း	၆၅	၆တန်း	၁၄/၁၀၀၅၃၀၂၀၁၁၆၅၅		ကျော်စွန်း	ဗမာ	၀၇-၄၅၅၅၅၅၅၅၅
၁၅	ဦးကျော်စွန်း	ဦးကျော်စွန်း	ဦးကျော်စွန်း	၆၅	၆တန်း	၁၄/၁၀၀၅၃၀၂၀၁၁၆၅၅		ကျော်စွန်း	ဗမာ	၀၇-၄၅၅၅၅၅၅၅၅
၁၆	ဦးကျော်စွန်း	ဦးကျော်စွန်း	ဦးကျော်စွန်း	၆၅	၆တန်း	၁၄/၁၀၀၅၃၀၂၀၁၁၆၅၅		ကျော်စွန်း	ဗမာ	၀၇-၄၅၅၅၅၅၅၅၅
၁၇	ဦးကျော်စွန်း	ဦးကျော်စွန်း	ဦးကျော်စွန်း	၆၅	၆တန်း	၁၄/၁၀၀၅၃၀၂၀၁၁၆၅၅		ကျော်စွန်း	ဗမာ	၀၇-၄၅၅၅၅၅၅၅၅
၁၈										
၁၉										
၂၀										
၂၁										

VDPအရည်အသွေးထိန်းချုပ်မှု

ထိန်းချုပ်သူ	ရက်စွဲ	ရွာ	မြို့နယ်
		မြို့နယ်-	ကျေးရွာအုပ်စု

- (၁) VDP စာရွက်စာတမ်းပြီးဆုံးမှုကို စစ်ဆေးပါ။ (CM အရ)
- မျက်နှာပုံ (အပုံ)
  - မာတိကာ
  - ကျေးရွာအခြေခံ (data)
  - PSA အကျဉ်းချုပ်နှင့် PRA လုပ်ငန်းစဉ်
  - အမျိုးသားနှင့် အမျိုးသမီးအဖွဲ့များ၏ အခက်အခဲများ
  - ကျေးရွာမျှော်မှန်းချက် (ဆွေးနွေးချက်ရလဒ်)
  - အမျိုးသား၊ အမျိုးသမီးအဖွဲ့များ သဘောတူထားသည့် နောင်လေးနှစ်အတွက် ဦးစားပေးလုပ်ငန်းစဉ်များစာရင်း (အခြေခံအဆောက်အအုံ၊ အသက်မွေးမှု၊ ပညာရေး၊ လူမှုရေးထိန်းသိမ်းမှု .....)

နောက်ဆက်တွဲများ

- လူမှုရေးအကဲဖြတ်မှု စာရွက်စာတမ်းခါတ်ပုံနှင့် PRA လုပ်ငန်းစဉ် (ဖြစ်နိုင်လျှင်) မြေပုံများပါရမည်။ စည်းစိမ်ပိုင်ဆိုင်မှုအဆင့် (Vennပုံ .....)
- ကျေးရွာစီမံကိန်းရေးဆွဲရေးအစည်းအဝေးမိတ္တူ
- ကျေးရွာအချက်အလက် (PC-1 ပုံစံ)
- ကျေးရွာမျှော်မှန်းချက်

(၂) လူမှုအကဲဖြတ်အရည်အသွေးနှင့် VDP စစ်ဆေးပါ။

- VDP တွင်ပါဝင်သော လူဦးရေ (အမျိုးသား/အမျိုးသမီး)
- လူမှုအကဲဖြတ်မှုအရည်အသွေးနှင့် VDP အတွက် ရက်ပေါင်း
- PRA ပစ္စည်းများ အသုံးပြုသည့် အရေအတွက်
- ပါဝင်သောဦးရေနှင့် လုပ်ငန်းများမှတ်တမ်းတင်ခြင်း (အစည်းအဝေးမှတ်တမ်း၊ အဖွဲ့ခါတ်ပုံ တိုင်းရင်းသားအနည်းစုနှင့် ထိခိုက်လွယ်သော အဖွဲ့များ
  - အလွန်ကောင်း
  - ကောင်း
  - ညံ့
- လုပ်ငန်းများမှတ်တမ်းတင်ခြင်းနှင့် အမျိုးသမီးအဖွဲ့အစည်းအဝေး၏ရလဒ်အား ခွဲခြားပေးထားသလား။
  - ရှိ
  - မရှိ
- စီမံကိန်းအရေအတွက် (အမျိုးသား၊ အမျိုးသမီးရွေးချယ်မှုအရေအတွက်)
- PRAနှင့် သက်ဆိုင်သော အခြားစီမံကိန်းအရေအတွက်





သာပေါင်းမြို့နယ်၊ သံလျက်စွန်းကျေးရွာတွင် PRA Tools များ ပြုလုပ်ပုံ



သာပေါင်းမြို့နယ်၊ သဲဖြူကျေးရွာအုပ်စု၊ သံလျက်စွန်းကျေးရွာတွင် အစည်းအဝေးကျင်းပပုံ





သာပေါင်းမြို့နယ်၊ သဲဖြူကျေးရွာအုပ်စု၊ သံလျက်စွန်းကျေးရွာတွင် PRA Tools များ ပြုလုပ်ပုံ



သာပေါင်းမြို့နယ်၊ သဲဖြူကျေးရွာအုပ်စု၊ သံလျက်စွန်းကျေးရွာတွင်အစည်းအဝေးကျင်းပနေပုံ



ပုံစံ - ၈ - ၁ ကျေးရွာအခြေခံအချက်အလက်များ (Form PC 1)

လမ်းညွှန်ချက်၊ ကျေးရွာတစ်ရွာသို့ ပထမဆုံးမိတ်ဆက်ခရီး သွားရောက်သောအခါ လူထုစည်းရုံးရေးမှူးသည် ကျေးရွာခေါင်းဆောင်များအား ကျေးရွာအချက်အလက်များကို မေတ္တာရပ်ခံ၍ တောင်းခံရသည်။ ဤအချက်အလက်များကို စီမံကိန်းမိတ်ဆက်အစည်းဝေးပတ်ိုင်စီတောင်းခံရမည်။ စီမံကိန်းမိတ်ဆက်အစည်းဝေးတွင် လူထုစည်းရုံးရေးမှူးသည် ဤအချက်အလက်များအား စစ်ဆေးပြီး မှန်ကန်အောင်ပြုလုပ်ရမည်။ ပြီးနောက်တွင် လူထုစည်းရုံးရေးမှူးမှ သတင်းအချက်အလက်ထံသို့ Tablets မှ တဆင့် ပြည့်သွင်းရမည်။

ကျေးရွာခေါင်းဆောင် အမည် ဦး သိန်းမြင့်	ကျေးရွာခေါင်းဆောင်၏ ဖုန်းနံပါတ် ၀၅-၇၈၇၂၇၀၇၄၄	လူထုစည်းရုံးရေးမှူး၏ အမည် စောစွာလှိုင်စို
ပြည်နယ်တိုင်းဒေသကြီးစာရင်း၊ မြို့နယ် ၁၁၁၂၂၆	ကျေးရွာအုပ်စု ၁၂၅	ကျေးရွာ ၁၁၂၃၂၂၈၆

က၊ လူဦးရေ

လူမျိုးစု	အိမ်ထောင်စုအရေအတွက်	ကိုးကွယ်သည့်ဘာသာ	အိမ်ထောင်စုအရေအတွက်
လူမျိုးစု (၁) ..... ၁၂၆	၄၆	ဘာသာ (၁) ..... ၇၆	၄၆
လူမျိုးစု (၂) .....		ဘာသာ (၂) .....	
လူမျိုးစု (၃) .....		ဘာသာ (၃) .....	
လူမျိုးစုစရာ .....		ဘာသာစရာ .....	
အခြား	အရေအတွက်		
မသန်စွမ်းသူများ	၃		
သက်ကြီးရွယ်အိုများ (၆၅ နှစ် နှင့် အထက်)	၃၀		
စစ်ဘေးရှောင်			

	အမျိုးသား (အရေအတွက်)	အမျိုးသမီး (အရေအတွက်)
လူဦးရေ		
လူမျိုးစု (၁) ..... ၁၂၆	၅၇	၆၉
လူမျိုးစု (၂) .....		
လူမျိုးစု (၃) .....		
အခြား		
အိမ်ထောင်ဦးစီး	၄၂	၅





(ခ) အခြေခံအောက်အဖုံ အသုံးအဆောင်များ

စာသင်ကျောင်း	အပတ် ခြင်ပါ	ကျန်းမာရေး	အပတ် ခြင်ပါ	ဘာသာရေး အဆောက် အအုံများ	အပတ် ခြင်ပါ
အထက်တန်းကျောင်း	<input type="checkbox"/>	ဆေးရုံ	<input type="checkbox"/>	စေတီ	<input checked="" type="checkbox"/>
အလယ်တန်းကျောင်း	<input type="checkbox"/>	ကျန်းမာရေးဌာန	<input type="checkbox"/>	ဘုန်းကြီးကျောင်း	<input checked="" type="checkbox"/>
ပုလဲတန်းကျောင်း	<input checked="" type="checkbox"/>	ကျန်းမာရေးဌာနခွဲ	<input type="checkbox"/>	ဟိန္ဒူဘုရားကျောင်း	<input type="checkbox"/>
ပုဂံကျောင်း	<input type="checkbox"/>	ဆေးပေးခန်း	<input type="checkbox"/>	ဝရပ်ယာန်ကျောင်း	<input type="checkbox"/>
အခြား	<input type="checkbox"/>	အခြား	<input type="checkbox"/>	ဂူ	<input type="checkbox"/>
				အခြား	<input type="checkbox"/>
မှတ်ချက်		မှတ်ချက်		မှတ်ချက်	

(ဂ) ကျွမ်းကျင်သူများမှတ်တမ်း (ကျေးရွာတွင်နေထိုင်သော သို့မဟုတ် တခြားရွာမှလာရောက်သော ကျွမ်းကျင်သူများ)

(ခ) စာသင်ကျောင်း			(ဂ) ကျန်းမာရေး			(ဃ) လက်မှုပညာရှင်		
	ရွာတွင်နေ ထိုင်သူ	အခြားရွာမှ လာသူ		ရွာတွင်နေ ထိုင်သူ	အခြား ရွာမှ လာသူ		ရွာတွင် နေထိုင်သူ	အခြားရွာ မှလာသူ
ပုလဲတန်းပြဆရာ/မ	<input checked="" type="checkbox"/>	<input checked="" type="checkbox"/>	ဆရာဝန်	<input type="checkbox"/>	<input type="checkbox"/>	လက်သမား	<input checked="" type="checkbox"/>	<input type="checkbox"/>
အထက်တန်းပြဆရာ/မ	<input type="checkbox"/>	<input type="checkbox"/>	လက်ဆောက် ကျန်းမာရေးပုဂ္ဂိုလ်	<input type="checkbox"/>	<input type="checkbox"/>	ပန်းချီ	<input checked="" type="checkbox"/>	<input type="checkbox"/>
အလယ်တန်းပြဆရာ/မ	<input type="checkbox"/>	<input type="checkbox"/>	အမျိုးသမီးကျန်းမာရေး ဆရာမ	<input type="checkbox"/>	<input type="checkbox"/>	လျှပ်စစ်ကျွမ်းကျင် ဦးသမား	<input type="checkbox"/>	<input type="checkbox"/>
ပုဂံပြဆရာ/မ	<input type="checkbox"/>	<input type="checkbox"/>	သာဓကဆရာမ	<input type="checkbox"/>	<input checked="" type="checkbox"/>	ဓနပိုင်သူမိသားစု	<input type="checkbox"/>	<input type="checkbox"/>
အခြား	<input type="checkbox"/>	<input type="checkbox"/>	ပြည်သူ့ကျန်းမာရေးလုပ်သား	<input type="checkbox"/>	<input type="checkbox"/>	စက်ပြင်ဆရာ	<input type="checkbox"/>	<input type="checkbox"/>
မှတ်ချက်			မှတ်ချက်			မှတ်ချက်		

(ဃ) ကျေးရွာသို့ ရောက်ရှိနိုင်သည့် လမ်းအခြေအနေ / ကျေးရွာတစ်ရွာသည် ၎င်း၏ ကျေးရွာအုပ်စုနှင့် ဆက်သွယ်ထားသော လမ်းအခြေအနေ (အောက်ဖိတ်တို့ကိုစိုင်းပါ)

ကျောက်ကြမ်းလမ်း: ကတ္တရာလမ်း      ကွန်ကရစ်လမ်း:      မော်တော်ဆိုင်ကယ်လမ်း:  
 ကျောက်ခင်းလမ်း: မြေသားလမ်း      လှေသွားလမ်း:      အခြား: \_\_\_\_\_

(င) ကျေးရွာဖွံ့ဖြိုးမှုစီမံချက်

(ခ) လူထုဝဟ်ပြုစီမံကိန်းမစတင်မှီ ဤကျေးရွာတွင်ကျေးရွာဖွံ့ဖြိုးမှု စီမံချက်ရှိခဲ့ပါသလား?      ရှိပါသည်/မရှိပါ/မသိပါ  
 (ဂ) ရှိခဲ့ပါလျှင် ဤစီမံချက်ကို မည်သည့် ခုနှစ်တွင်ပြင်ဆင်ခဲ့ပါသနည်း?      နှစ်...../မသိပါ  
 (ဃ) ဤစီမံချက်ကို မြို့နယ်မှအတည်ပြုခဲ့ပါသလား?      ပြုခဲ့ပါသည်/မပြုခဲ့ပါ/မသိပါ

(စ) ဓမ္မိအကွာအဝေး

(ခ) ဤကျေးရွာ၏ဝဟ်မှ ၎င်းကျေးရွာအုပ်စု၏ဝဟ်အထိ ဓမ္မိပိုင်မည်မျှကွာဝေးသနည်း?      မိုင် ၁၅ /မသိပါ  
 (ဂ) ဤကျေးရွာမှ ၎င်းကျေးရွာအုပ်စုဝဟ်အထိ သွားလာရာတွင်ကြာမြင့်သည့်အချိန်



ခြောက်သွေ့ရာသီတွင်ကြာချိန် 5 မိနစ် ထော်လာဂျီ/မော်တော်ဆိုင်ကယ်/ခြေလျင်/လာ/မော်တော်ဘုတ်/  
 အခြား -----  
 မိုးရာသီတွင်ကြာချိန် 15 မိနစ် ထော်လာဂျီ/မော်တော်ဆိုင်ကယ်/ခြေလျင်/လာ/မော်တော်ဘုတ်/  
 အခြား -----

(ဆ) ပတ်ဝန်းကျင်ဆိုင်ရာ သဘာဝဘေးအန္တရာယ်  
 ဤကျေးရွာတွင် ရေကြီးခြင်းကိုသို့ သဘာဝဘေးအန္တရာယ်ကျရောက်မှုခြင်း ရှိပါသလား။  
 မရှိပါ  ရှိပါသည် ရှိလျှင်ဖော်ပြပါ။ အောက်ဖော်ပြပါအတိုင်း  
 (ဇ) ကျေးရွာတွင် ခွဲစည်းထားသော အဖွဲ့အစည်းများ  
 လူထုဝဟ်ပြုစီမံကိန်းမတိုင်မီ ဤကျေးရွာတွင် ကျေးရွာဖွံ့ဖြိုးရေးအတွက် အစိုးရ (သို့) ရွာသားများကိုယ်တိုင် (သို့) စီမံကိန်းတစ်ခုခု  
 ဖွဲ့စည်းထားသည် အဖွဲ့အစည်းများရှိပါသလား။

(၁) မိ  
 (၂) မိ

(ဈ) အထွေထွေအုပ်ချုပ်ရေး ဦးစီးဌာန (GAD) မှ မှတ်တမ်းတင်ထားခြင်း  
 ဤကျေးရွာသည် အထွေထွေအုပ်ချုပ်ရေး ဦးစီးဌာန (GAD) မှ မှတ်တမ်းတင်ထားမှု ရှိပါသလား။  
 မရှိပါ  ရှိပါသည်

ကျေးရွာခေါင်းဆောင် အမည်  
 လက်မှတ် ဝန.စွ  
 လူထုစည်းရုံးရေးမှူး အမည် Shwe  
 လက်မှတ် Shwe ဝန.စွ 12.1.2017



ပုံစံ - ၈ - ၂ - စီမံကိန်းတော်ဝန်အချိန်စာား (PC 2)

လက်ညွှန်ဖွား သက်ဆိုင်ရာလူထုစည်းရုံးရေးဖွဲ့/လက်ထောက်နည်းပညာများမှ စီမံကိန်းတော်ဝန်အဆင့်တစ်ခုဖြစ်တိုင်း ကျေးဇူးတင်ပေးသော ညွှန်ပေးမှု ဖြည့်သွင်းရမည်။

စည်းရုံးရေးဖွဲ့/ဝန်ထမ်း အမည် ခေါ်ကျေ ရ ခင်စို

ဖန.နံ 12.1.2017

ပြည်နယ်/တိုင်း မြို့နယ် သာပေါင်၊ ကျေးဇူးတင်ပေး သည့် ဖွဲ့စည်းမှု ဝန်ထမ်း(၁) ဝန်ထမ်း(၂) ဝန်ထမ်း(၃)

စီမံကိန်းအားအမှတ်ဖြစ်ပေါ် ဝန်ထမ်း(၄) ကျေးဇူးတင်ပေး သည့် ဖွဲ့စည်းမှု ဝန်ထမ်း(၅)

စီမံကိန်းဆောင်ရွက်အဆင့်များ	ဖန.နံ		အစည်းအဝေးတွင်တက်ရောက်သူအရေအတွက်			
	တောင်သည် ဖန.နံ	ပြီးဆုံးသည့်ဖန.နံ	အချိုးသား အရေအတွက်	အချိုးသမီး အရေအတွက်	အိမ်ထောင်စု အရေအတွက်	လူမျိုးစုတော်ရောက်သူ အရေအတွက် နှင့် လူမျိုးစုအမည်
၁။ ကျေးဇူးစီမံကိန်း စိတ်ဆက်အစည်းအဝေး	12.1.2017	12.1.2017	10	19	29	၈၅၈   ၂၅
၂။ ကျေးဇူးပုံပြုရေး စီမံချက်ရေးဆွဲခြင်း အစည်းအဝေး	13.1.2017	13.1.2017	7	15	25	၈၅၈   ၂၅
၃။ ကျေးဇူးတင်ပေး လုပ်ငန်းဆုံးဖြတ်ချက်ချသည့် အစည်းအဝေး	29.1.2017	29.1.2017	11	12	23	၈၅၆   ၅
၄။ မြို့နယ်အဆင့် စီမံကိန်းရေးဆွဲရေး နှင့် အကောင်အထည်ဖော်ရေးကော်မတီ၏ စီမံကိန်း သုံးသပ်မှု အစည်းအဝေး			မရှိ	မရှိ	မရှိ	မရှိ
၅။ မြို့နယ် စီမံကိန်းရေးဆွဲရေး နှင့် အကောင်အထည်ဖော်ရေး ကော်မတီ၏ဆုံးဖြတ်ချက်ကို ရွာသူ၊ အသိပေး အကြောင်းကြားသည့် အစည်းအဝေး						
၆။ စီမံကိန်းလုပ်ငန်းခွဲစီမံချက်ရေးဆွဲခြင်း အစည်းအဝေး						
၆.၁။ စီမံကိန်းလုပ်ငန်း အကောင်အထည်ဖော် ဝေဖန်အစည်းအဝေး						





ပုံစံ - ၈ - ၃ ကျေးရွာဖွံ့ဖြိုးရေး ဦးစားပေးအစီအစဉ် (Form PC 3)

လယ်ဌာနမှ ရက်စွဲ (၃) ကျေးရွာမှ မွန်များ ချက်အစည်းအဝေး၊ ပြီးဆုံးသောအခါ ကျေးရွာစီမံကိန်း အထောက်အကူပြု ကော်မတီသည် လူထုစည်းရုံးရေးမှူးအကူအညီဖြင့် ဤပုံစံကိုပြည့်စုံအောင် ဖြည့်သွင်းရမည်။

လူထုစည်းရုံးရေးမှူး/အဖွဲ့ဝင် အမည် ဖေဖေကျော်စွာ  
 ဝန်ရံ 13.1.2017 စက်ဝန်းအား အမှတ်ခြစ်ပါ (V) ဝ စက်ဝန်း(၁)  
 ဖစက်ဝန်း(၂) ဝ စက်ဝန်း(၃) ဝ စက်ဝန်း(၄)

ပြည်နယ်/တိုင်း ကယားပြည်နယ်၊ ပြည်ထောင်စု သဲဖြူ၊ ကျေးရွာ သဂုံလျှာကျွန်း  
 က၊ အစက်အစဲအတားအဆီးများအစွဲအနွှဲခြင်း - ယခုလက်ရှိအခြေအနေတွင် ဤကျေးရွာဖွံ့ဖြိုးတိုးတက်ရေးအတွက် အဓိက အစက်အစဲအတားအဆီးများသည် မည်သည်များဖြစ်ပါသနည်း။ (အမျိုးသား/သမီး အနည်းဆုံးအစက်အစဲ ၅ ခုစီဖော်ပြပါ)  
 အမျိုးသား အဖွဲ့မှ တင်ပြသော အစက်အစဲအတားအဆီးများ၊ အမျိုးသမီး အဖွဲ့မှ တင်ပြသော အစက်အစဲအတားအဆီးများ

၁	ရွာလမ်း၊ အထောက်အကူပြုဖွဲ့စည်းခြင်း	၁	လမ်း၊ ရေ၊ မြေ၊ လက်ကိုင်အစက်အစဲပြုခြင်း
၂	သောက်သုံးရေအစက်အစဲ	၂	မြေထိန်း၊ ရေဖွင့်အစက်အစဲပြုခြင်း
၃	ဆေးလေ့၊ ဆေးချိတ်ကျန်းရေးအစက်အစဲ	၃	သောက်သုံးရေအစက်အစဲပြုခြင်း
၄	အစက်အစဲအတားအဆီးများ	၄	
၅		၅	

ဇ၊ မွန်များခြင်း - ခန့်မှန်းလက်မှတ် (၅) နှစ် အတွင်း ကျေးရွာဖွံ့ဖြိုးရေး မွန်များလျာထားချက်များအား တင်ပြပါ။

အမျိုးသားအဖွဲ့မှ တင်ပြသော မွန်များချက်များ	အမျိုးသမီးအဖွဲ့မှ တင်ပြသော မွန်များချက်များ
၁ ရွာတွင် လျှော့စားလမ်း၊ မြေအစက်အစဲ	၁ အစက်အစဲအတားအဆီးများ
၂ မြေအစက်အစဲအတားအဆီးများ	၂ အစက်အစဲအတားအဆီးများ
၃ ကျန်းမာရေးဆေးပေးချက်များ	၃ မြေအစက်အစဲအတားအဆီးများ
၄ စက်အစက်အစဲအတားအဆီးများ	
၅	

က၊ လူထုစီမံကိန်း၏ လာမည့် (၄) နှစ်အတွက် အကျိုးပင်သော ဦးစားပေး ဖွံ့ဖြိုးတိုးတက်မှု လုပ်ငန်း အစီအစဉ်များအားဖော်ပြပါ။

အဆင့်	ကျေးရွာအတွက် ဦးစားပေး ဖွံ့ဖြိုးတိုးတက်မှု လုပ်ငန်းစဉ်များ	အဆိုပြုသူ (အမျိုးသားများ/ အမျိုးသမီးများ/ အမျိုးသား + အမျိုးသမီး)	ခန့်မှန်းကုန်ကျ ဝင်ငွေ	အကျိုးခံစားခွင့်ရှိသူ ခန့်မှန်းခြေ အရေအတွက်
၁	လမ်း (အစက်အစဲ)	ကျား + ၁၂	3350000	၅၀၃
၂	အစက်အစဲအတားအဆီးများ	"	5000000	"
၃	သောက်သုံးရေအစက်အစဲ	"	8000000	"
၄	ဆေးပေးချက်	"	6000000	"
၅	အစက်အစဲအတားအဆီးများ	"	5000	"





၁။ လူထုဝဟိုဂျီပီမံကိန်း၏ လာမည့် (၄) နှစ်အတွက် အကျိုးမဝင်သော ဦးစားပေး ဖွံ့ဖြိုးတိုးတက်မှု လုပ်ငန်း အစီအစဉ်များအားဖော်ပြပါ။

အဆင့်	ကျေးရွာအတွက် ဦးစားပေး ဖွံ့ဖြိုးတိုးတက်မှု လုပ်ငန်းစဉ်များ	အဆိုပြုသူ (အမျိုးသားများ/ အမျိုးသမီးများ/ အမျိုးသမီး)	အခန်းကဏ္ဍ
၁	နစ်နာပညာပေး ဖွံ့ဖြိုးရေး	ကျား + မ	အသက်မွေးဝမ်းကျောင်း စိုက်ပျိုးရေး
၂	ရပ်ဘက်အဖွဲ့အစည်း ဖွဲ့စည်းပေးရန်	..	
၃			
၄			
၅			

ခေါင်းဆောင်၊ ကျေးရွာမံကိန်းအထောက်အကူပြုကော်မတီမှ အတည်ပြုသည်။

အမည် စိုးစန်း လက်မှတ် ၁၆ ခန့်





ပုံစံ - ၈-၁၂ - အစဉ်အစားထောက်ရောက်သူများ (FORM PC 12)

လယ်ဥယျာဉ်၊ စီမံကိန်းအစဉ်အစားထောက်ရောက်မှုတွင် အသုံးပြုရန် လူထုစည်းရုံးရေးမှူးကော်မရှာသို့ ကွင်းဆင်းစဉ် စစ်ဆေး၍ ပုံစံ ၂ စီမံကိန်းစက်ဝန်းအဖိုင်ဖွဲ့စည်းပေးပါ အစဉ်အစားထောက်ရောက် သူများစာရင်းကို ဖြည့်သွင်းရန်

စည်းရုံးရေးမှူးအမည် ဒေါ်စန္ဒရည်စို

ရက်စွဲ၊ 12.1.2017 စီမံကိန်းစက်ဝန်းအမှတ်ဖြစ်ပါ(✓) □စက်ဝန်း(၀)  
 ✓ပါစက်ဝန်း(၂) □စက်ဝန်း(၃) □စက်ဝန်း(၄)

ပြည်နယ်/တိုင်းဒေသကြီး၊ ဧရာဝတီ မြို့နယ်၊ ကလေးမြို့ ကျေးရွာအုပ်စု သို့ဖြူ ကျေးရွာ သို့ရောက်ရှိခြင်း

အစဉ်အစားထောက်ရောက်သူများ		ပထမအကြိမ်စာရင်းကတ်စာ				
စဉ်	အမည်	ကျား (✓)	မ (✓)	အိမ်ထောင်စုကိုယ်စားလှယ်(✓) <sup>(၁)</sup>	လူဖိုး	လက်မှတ်
၁။	ဒေါ်သန်းညွန့်		✓	✓	၂၅၀၀	၀၃၈
၂။	ဒေါ်လှစုလှ		✓	✓	"	"
၃။	ဒေါ်ခင်စုစု	✓		✓	"	၂၅၀
၄။	ဒေါ်ခင်စုစု		✓	✓	"	၂၅၀
၅။	ဒေါ်ခင်စုစု		✓	✓	"	၂၅၀
၆။	ဒေါ်ခင်စုစု	✓		✓	"	၂၅၀
၇။	ဒေါ်ခင်စုစု		✓	✓	"	၂၅၀
၈။	ဒေါ်ခင်စုစု	✓		✓	"	၂၅၀
၉။	ဒေါ်ခင်စုစု		✓	✓	"	၂၅၀
၁၀။	ဒေါ်ခင်စုစု		✓	✓	"	၂၅၀
၁၁။	ဒေါ်ခင်စုစု	✓		✓	"	၂၅၀
၁၂။	ဒေါ်ခင်စုစု		✓	✓	"	၂၅၀
၁၃။	ဒေါ်ခင်စုစု		✓	✓	"	၂၅၀
၁၄။	ဒေါ်ခင်စုစု	✓		✓	"	၂၅၀
၁၅။	ဒေါ်ခင်စုစု		✓	✓	"	၂၅၀
၁၆။	ဒေါ်ခင်စုစု	✓		✓	"	၂၅၀
၁၇။	ဒေါ်ခင်စုစု		✓	✓	"	၂၅၀
၁၈။	ဒေါ်ခင်စုစု		✓	✓	"	၂၅၀
၁၉။	ဒေါ်ခင်စုစု	✓		✓	"	၂၅၀
၂၀။	ဒေါ်ခင်စုစု		✓	✓	"	၂၅၀
၂၁။	ဒေါ်ခင်စုစု		✓	✓	"	၂၅၀
၂၂။	ဒေါ်ခင်စုစု	✓		✓	"	၂၅၀
၂၃။	ဒေါ်ခင်စုစု		✓	✓	"	၂၅၀
၂၄။	ဒေါ်ခင်စုစု	✓		✓	"	၂၅၀
၂၅။	ဒေါ်ခင်စုစု		✓	✓	"	၂၅၀
၂၆။	ဒေါ်ခင်စုစု		✓	✓	"	၂၅၀
၂၇။	ဒေါ်ခင်စုစု	✓		✓	"	၂၅၀
၂၈။	ဒေါ်ခင်စုစု		✓	✓	"	၂၅၀
၂၉။	ဒေါ်ခင်စုစု		✓	✓	"	၂၅၀
၃၀။	ဒေါ်ခင်စုစု	✓		✓	"	၂၅၀
၃၁။	ဒေါ်ခင်စုစု		✓	✓	"	၂၅၀
၃၂။	ဒေါ်ခင်စုစု		✓	✓	"	၂၅၀
၃၃။	ဒေါ်ခင်စုစု	✓		✓	"	၂၅၀
၃၄။	ဒေါ်ခင်စုစု		✓	✓	"	၂၅၀
၃၅။	ဒေါ်ခင်စုစု		✓	✓	"	၂၅၀
၃၆။	ဒေါ်ခင်စုစု	✓		✓	"	၂၅၀
၃၇။	ဒေါ်ခင်စုစု		✓	✓	"	၂၅၀
၃၈။	ဒေါ်ခင်စုစု		✓	✓	"	၂၅၀
၃၉။	ဒေါ်ခင်စုစု	✓		✓	"	၂၅၀
၄၀။	ဒေါ်ခင်စုစု		✓	✓	"	၂၅၀
၄၁။	ဒေါ်ခင်စုစု		✓	✓	"	၂၅၀
၄၂။	ဒေါ်ခင်စုစု	✓		✓	"	၂၅၀
၄၃။	ဒေါ်ခင်စုစု		✓	✓	"	၂၅၀
၄၄။	ဒေါ်ခင်စုစု		✓	✓	"	၂၅၀
၄၅။	ဒေါ်ခင်စုစု	✓		✓	"	၂၅၀
၄၆။	ဒေါ်ခင်စုစု		✓	✓	"	၂၅၀
၄၇။	ဒေါ်ခင်စုစု		✓	✓	"	၂၅၀
၄၈။	ဒေါ်ခင်စုစု	✓		✓	"	၂၅၀
၄၉။	ဒေါ်ခင်စုစု		✓	✓	"	၂၅၀
၅၀။	ဒေါ်ခင်စုစု		✓	✓	"	၂၅၀
စုစုပေါင်း		၄	၁၆	၂၅		၆၀၀

(၁) အိမ်ထောင်စုကိုယ်စားလှယ်၊ အသုံးသမား/အသုံးသမားအိမ်ထောင်စုကိုယ်စားပြုသူသည်သူပထိုအမှတ်ဖြစ်ပါ

m - ၄  
 w - ၁၆  
 စုစုပေါင်း - ၂၀







