

ပြည်ထောင်စုသမ္မတနိုင်ငံတော်အစိုးရ
စိုက်ပျိုးရေး၊ မွေးမြူရေးနှင့် ဆည်မြောင်းဝန်ကြီးဌာန
ကျေးလက်ဒေသဖွံ့ဖြိုးတိုးတက်ရေးဦးစီးဌာန
သာပေါင်းမြို့နယ်

National Community Driven Development Project
(NCDDP)



လူထုပတ်ဝန်းကျင်ထိန်းသိမ်းရေး



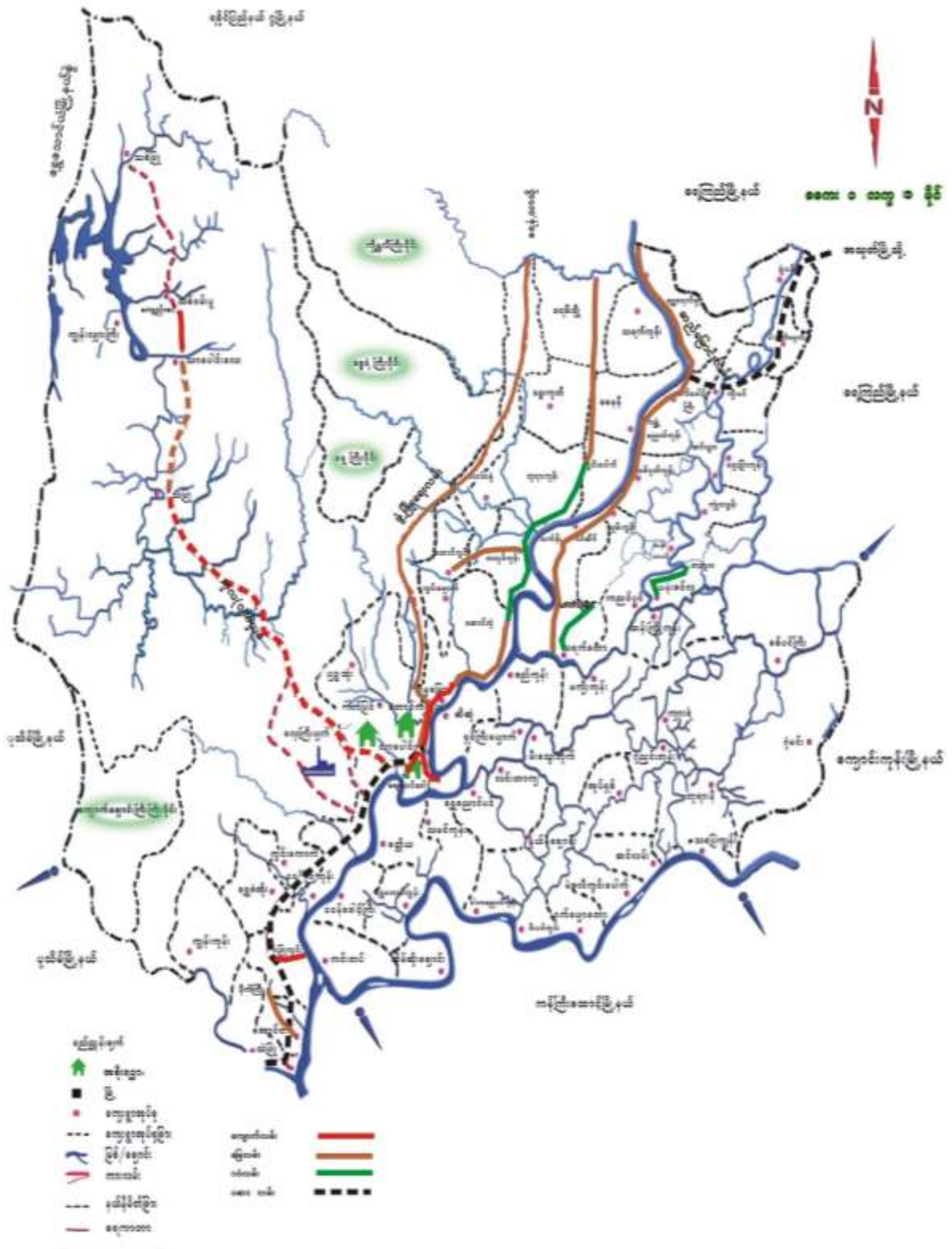
ကျေးရွာဖွံ့ဖြိုးရေးအစီအစဉ်
Village Development Plan (VDP)
သဲဖြူကျေးရွာအုပ်စု

မာတိကာ

စဉ်	အကြောင်းအရာ	စာမျက်နှာ
၁	မြို့နယ်မြေပုံ	၁
၂	ကျေးရွာမြေပုံ (တည်နေရာ)	၂
၃	အုပ်စုတွင်ပါဝင်သော ကျေးရွာများစာရင်း	၂
၄	ကျေးရွာအခြေခံအချက်အလက်များ	၃-၄
၅	လူထုပူပေါင်းပါဝင်သော လူမှုဆန်းစစ်ခြင်းနှင့် အကဲဖြတ်ခြင်း လုပ်ငန်းစဉ် (PSA/PRA)အကျဉ်းချုပ်ဇယား	၅
၆	ကျေးရွာသမိုင်း	၆-၇
၇	ကျေးရွာဖွံ့ဖြိုးရေးအစီအစဉ်အတွက် အသုံးပြုခဲ့သော PRA Tools များနှင့် တစ်ခုချင်းစီအတွက် သုံးသပ်ချက်များ	၈-၁၄
၈	အစည်းအဝေး မှတ်တမ်းများ	၁၅-၁၆
၉	ကော်မတီဝင်များစာရင်း	၁၇
၁၀	ကဏ္ဍအလိုက် ဦးစားပေးဖွံ့ဖြိုးရေးလုပ်ငန်းစဉ်များ	၁၈
၁၁	ကျေးရွာဖွံ့ဖြိုးရေးစီမံချက် အရည်အသွေးထိန်းချုပ်မှု (Check list for VDP)	၁၉
၁၂	ကော်မတီဝင်များရွေးချယ်ခြင်းနှင့် ကျေးရွာဖွံ့ဖြိုးရေးအစီအစဉ် ဆောင်ရွက်မှု မှတ်တမ်းခါတ်ပုံများ	၂၀-၂၁
၁၃	ကျေးရွာအချက်အလက် (ပုံစံ-၁)	၂၂
၁၄	စီမံကိန်းစက်ဝန်းအချိန်ဇယား (ပုံစံ-၂)	၂၃
၁၅	ကျေးရွာဖွံ့ဖြိုးရေးဦးစားပေးအစီအစဉ် (ပုံစံ-၃)	၂၄
၁၆	ကျေးရွာအုပ်စုစီမံကိန်းလုပ်ငန်းခွဲ ရွေးချယ်ခြင်း (ပုံစံ-၄)	၂၅
၁၇	အစည်းအဝေးတက်ရောက်သူများစာရင်း	၂၆-၃၁



သာပေါင်းမြို့နယ် ကျေးရွာအုပ်စုအခြေပြမြေပုံ





ဧရာဝတီတိုင်းဒေသကြီး၊ သာပေါင်းမြို့နယ်၊ သဲဖြူကျေးရွာအုပ်စု ကျေးရွာအခြေပြမြေပုံ



ကျေးရွာအုပ်စုတွင် ပါဝင်သောကျေးရွာများစာရင်း

- သဲဖြူ ကျေးရွာ
- သန်လျက်စွန်း ကျေးရွာ
- ပေါက်ကျော် ကျေးရွာ
- စာဖြူကုန်း ကျေးရွာ
- နန်းလုံးကြိုင် ကျေးရွာ
- ထင်းပုံကွင်း ကျေးရွာ

ကျေးရွာအတွင်းရှိ အိမ်ထောင်စုနှင့်လူဦးရေ

အိမ်ထောင်စု	ကျား	မ	စုစုပေါင်း
၆၈	၁၄၇	၁၄၈	၂၉၅

လူနည်းစု၊ လူမျိုးစု၊ အိမ်ထောင်စု

အမျိုးအစား	အိမ်ထောင်စု	ကျား	မ	စုစုပေါင်း
-	-	-	-	-

လူနည်းစု၊ လူမျိုးစု၊ အိမ်ထောင်စု

ထိခိုက်လွယ်	အိမ်ထောင်စု	ကျား	မ	စုစုပေါင်း
သက်ကြီးရွယ်အို	-	-	-	-
အမျိုးသမီးဦးဆောင်	၇	-	-	၇
မသန်စွမ်း	-	-	-	-
မြေယာမဲ့	-	-	-	-

ကျေးရွာအတွင်းရှိ အခြေခံအဆောက်အအုံများ

စဉ်	အဆောက်အအုံအမျိုးအစား	မှတ်ချက်
၁။		
၂။		
၃။		

အဓိကစီးပွားရေးလုပ်ငန်းများ

စိုက်ပျိုးရေး	မွေးမြူရေး	အသေးစားစီးပွားရေး	အခြား
လယ်	ကြက်	ဈေးဆိုင်	လက်လုပ်လက်စား
ပဲအမျိုးမျိုး	ဝက်		
ဟင်းသီးဟင်းရွက်	ဘဲ		

ကျေးရွာအတွင်းအဓိကပိုင်ဆိုင်မှုများ

ကျေးရွာပိုင်ဆိုင်မှုများ	စိုက်ပျိုးရေး	စားကျက်မြေ	သစ်တောမြေ	သဲ/ကျောက်ရရှိမှု	ရေတွင်းရေကန်	စက်ရေကန်
အရေအတွက်	လယ်	-	-	-	၂	-
ကျေးရွာပိုင်ဆိုင်မှုများ			စပါးကြိတ်စက်	ချွေလှေ့စက်	စက်လှေ	ဈေးဆိုင်
အရေအတွက်	-	-	၁	၃	-	၁၅

ကျေးရွာအတွင်း အဓိကပိုင်ဆိုင်မှုများ

ကျေးရွာပိုင်ဆိုင်မှုများ	စက်လှေ	ထွန်	ထယ်	ကျွဲ	နွား
အရေအတွက်		၂၀	၂၂	-	၃၈
ကျေးရွာပိုင်ဆိုင်မှုများ	ဝက်	-	ကျွမ်းကျင်လုပ်သား	လုပ်သား	-
အရေအတွက်	၁၅	၁	၅	၂၀	-

အခြားကျေးရွာရှိ အသုံးပြုနိုင်သော အရင်းအမြစ်နှင့် အချက်အလက်များ

အရင်းအမြစ်	ဆေးခန်း	အလက/အထက	ဈေး	ကျွမ်းကျင်လုပ်သား	လုပ်သား	မြေတူးစက်	လမ်းကြိတ်စက်
-	-	-	-	၃	၅	-	-

သာပေါင်းမြို့နယ်၊ သဲဖြူကျေးရွာအုပ်စု၊ ထင်းပုံကွင်းကျေးရွာ
လူထုပူးပေါင်းပါဝင်သော လူမှုဆန်းစစ်ခြင်းနှင့် အကဲဖြတ်ခြင်းလုပ်ငန်းစဉ် (PSA/PRA) အကျဉ်းချုပ်

စဉ်	အကြောင်းအရာ	ရက်စွဲ	ဦးတည်အုပ်စု	တက်ရောက်သူ			အဓိကဆွေးနွေးချက်များ
				ကျား	မ	ပေါင်း	
၁	ကျေးရွာသမိုင်း	14.1.2017	ရှေ့မှူး၊ နောက်မီ အမျိုးသား အမျိုးသမီး	၃	၂	၅	ကျေးရွာတွင်ဖြစ်ပျက်ခဲ့သော ထူးခြားဖြစ်စဉ်များနှင့် ဖြတ်သန်းလာခဲ့ပုံများ။
၂	ကျေးရွာလူမှုရေးပြ မြေပုံ	14.1.2017	အမျိုးသား အမျိုးသမီး	၁၀	၁၀	၂၀	ကျေးရွာရှိ အိမ်အမျိုးအစားများလမ်းများ၊ ပညာရေး၊ ကျန်းမာရေး လက်လှမ်းမီမှု၊ မုဆိုးမများ၊ ဒုက္ခိတများ။
၃	ရာသီခွင်ပြပြကွဲဒီဇို	14.1.2017	အမျိုးသား အမျိုးသမီး	၁၀	၁၀	၂၀	စီမံကိန်းလုပ်ငန်းအကောင်အထည်ဖော်ရာတွင် ကျေးရွာလူထုပူးပေါင်းပါဝင်နိုင်ရေး အချိန်ပေးနိုင်သော ကာလအား ဖော်ထုတ်ခြင်းနှင့် ကျေးရွာလူထု ဝမ်းစာဖူလုံမှု ဝင်ငွေရရှိမှုများ။
၄	အဖွဲ့အစည်း ချိတ်ဆက်ပုံ	14.1.2017	အမျိုးသား အမျိုးသမီး	၁၀	၈	၁၈	ကျေးရွာအတွင်းရှိအဖွဲ့အစည်းများနှင့် ပြင်ပရှိ အဖွဲ့အစည်းများ မည်သို့ချိတ်ဆက်ပုံကို ဖော်ထုတ် ခြင်း။
၅	ပင့်ကူအိမ်ပြမြေပုံ	14.1.2017	အမျိုးသား အမျိုးသမီး	၁၀	၁၀	၂၀	အမျိုးသမီးများနှင့် အမျိုးသားများ၏ လက်ရှိရနေသော အခွင့်အလမ်းများ နှိုင်းယှဉ်ဖော်ထုတ်ခြင်း
၆	ဥစ္စာနေပြမြေပုံ	14.1.2017	အမျိုးသား အမျိုးသမီး	၁၃	၁၀	၂၃	လူမှုစီးပွားအပေါ်အဆင့်သတ်မှတ်ရန်မိမိ ကျေးရွာအလိုက် ပိုင်ဆိုင်မှုများခွဲခြမ်းစိတ်ဖြာခြင်း။
၇	အရင်းအမြစ်ပြမြေပုံ	14.1.2017	အမျိုးသား အမျိုးသမီး	၁၂	၁၁	၂၃	ကျေးရွာ၏အဓိကအသက်မွေးဝမ်းကြောင်း၊ မြေယာပိုင်ဆိုင်မှု၊ သဘာဝ ယံဇာတလက်လှမ်းမီမှုများ
၈	ပြဿနာသစ်ပင်	14.1.2017	အမျိုးသား အမျိုးသမီး	၁၀	၁၀	၂၀	မိမိကျေးရွာတွင် လက်ရှိကြုံတွေ့ နေရသော အခက်အခဲများဖြစ်ပေါ်စေသောအကြောင်းအရာများနှင့် အကျိုးသက်ရောက်မှု ဖော်ထုတ်ခြင်း။

ဧရာဝတီတိုင်းဒေသကြီး၊ သာပေါင်းမြို့နယ်၊ သဲဖြူကျေးရွာအုပ်စု၊ ထင်းပုံကွင်းကျေးရွာ

သမိုင်းအကျဉ်း

ခုနှစ်	အဖြစ်အပျက်များ	ထိခိုက်မှုနှင့် ဆောင်ရွက်ခဲ့မှုများ
၁၉၅၀ ခုနှစ် ဝန်းကျင်	ယခင်နှစ်အစောပိုင်းကပင် ရွာအဖြစ် တည်ရှိခဲ့ပါသည်။	စိုက်ထင်း၊ စည်းထမ်းစသည့် ထင်းလုပ်ငန်းများ လုပ်ကိုင်မှုကြောင့် ထင်းပုံကွင်းဟု ခေါ်တွင် ခဲ့ပါသည်။
၁၉၆၀ ခုနှစ် ဝန်းကျင်	ရွာပျက်စီးခဲ့ပါသည်။	ဦးနေဝင်းခေတ် ဖြတ်လေးဖြတ်စနစ်ကြောင့် ရွာမှ တိမ်းရှောင်ခဲ့ရပါသည်။
၁၉၆၄ ခုနှစ် ဝန်းကျင်	ရွာပြန်လည် တည်ထောင်ခဲ့ပါသည်။	အစိုးရနှင့် ဗကဘတိုက်ပွဲများဖြစ်ပြီးနောက် ဗကဘမှ အစုကြီးရွာတွင် လက်နက်ချ၍ အေးချမ်းလာ ခဲ့ပါသည်။ အဖြူရောင်နယ်မြေ သတ်မှတ်ခဲ့ပါသည်။ ထင်းခုတ်လုပ်ငန်း၊ လယ်နှင့် ရေလုပ်ငန်းများဖြင့် အသက်မွေးပါသည်။ အိမ်ခြေ (၂၀)ခန့် ရှိပါသည်။
၁၉၇၅ ခုနှစ် ဝန်းကျင်	သဘာဝအန္တရာယ်ကြုံတွေ့ရပါသည်။	မုန်တိုင်းတိုက်ခိုက်မှုကြောင့် ရွာလုံးကျွတ် ပျက်စီး ခဲ့ပါသည်။ ရွာသူ/သားများမှ ကိုယ်ထူကိုယ်ထစနစ် ဖြင့် ပြန်လည် တည်ဆောက်ခဲ့ပါသည်။
၂၀၁၅ ခုနှစ် ဝန်းကျင်	သဘာဝဘေးအန္တရာယ် ကြုံတွေ့ရပါသည်။	ရေကြီးနှစ်မြုပ်မှုဖြစ်ပြီး လယ်နှင့် အခြားစိုက်ပျိုးရေး လုပ်ငန်းများ ပျက်စီးခဲ့ပါသည်။ ရေဘေးကူညီမှု ပစ္စည်းနှင့် စားစရာများ ရရှိခဲ့ပါသည်။
၂၀၁၆ ခုနှစ် ဝန်းကျင်	ကူညီပေးရေးအဖွဲ့များနှင့် ချိတ်ဆက် မိပါသည်။	ယခုအချိန်ထိ စာသင်ကျောင်းနှင့် လူမှုတိုးတက်မည့် အရာများမရှိခဲ့ပါ။ ယခုတွင် လူထုဗဟိုပြုစီမံကိန်း အဖွဲ့နှင့် ချိတ်ဆက်မိပြီး ကျေးရွာဖွံ့ဖြိုးရေး လုပ်ငန်းများ ဆောင်ရွက်လျက်ရှိပါသည်။

ဧရာဝတီတိုင်းဒေသကြီး၊ သာပေါင်းမြို့နယ်၊ သဲဖြူကျေးရွာအုပ်စု၊ ထင်းပုံကွင်းကျေးရွာ
သမိုင်းကြောင်း

ဟိုးယခင်နှစ်များစွာကတည်းကပင် တည်ရှိခဲ့ပါသည်။၁၉၅၀ခုနှစ်ဝန်းကျင်လောက်ကပင် စိုက်ထင်း၊စည်းထင်းစသည့်လုပ်ငန်းများလုပ်ဆောင်မှုကြောင့် ထင်းပုံကွင်းဟု ခေါ်တွင်ခဲ့ပါသည်။

၁၉၆၀ခုနှစ်ဝန်းကျင်လောက်တွင်ရွာပျက်ဆီးခဲ့ရပီး ဦးနေဝင်းခေတ် ဖြတ်လေးဖြတ်ခေတ်ကြောင့် ရွာမှတိမ်းရှောင် ခဲ့ကြရသည်။

၁၉၆၄ခုနှစ်ဝန်းကျင်လောက်တွင် ရွာပြန်လည်တည်ထောင်ခဲ့ပြီးအစိုးရနှင့်ဗကပတိုက်ပွဲများဖြစ်ပွားပြီး နောင်အစုကြီးရွာတွင်လက်နက်ချ၍အေးချမ်းလာခဲ့ပါသည်။အဖြူရောင်နယ်မြစ်အဖြစ်သက်မှတ်ခြင်းခံခဲ့ရပါ သည်။ထင်းပုံလုပ်ငန်း၊လယ်လုပ်ငန်းများနှင့်အသက်မွေးပါသည်။အိမ်ခြေ(၂၀)ခန့်ရှိလာပါသည်။

၁၉၇၅ ခုနှစ်ဝန်းကျင်လောက်ကသဘာဝဘေးအန္တရာယ် ကြုံတွေ့ခဲ့ရပြီးမုန်တိုင်းတိုက်ခတ်မှုကြောင့်ရွာ လုံးကျွတ်ပျက်ဆီးခဲ့ပါသည်။ထို့နောင်ရွာသားများကိုယ်ထူကိုယ်ထစနစ်ဖြင့်ပြန်လည်ထူထောင်ခဲ့ပါသည်

၂၀၁၅ခုနှစ်ဝန်းကျင်လောက်တွင်ရေကြီးနှစ်မြုပ်ခြင်းခံခဲ့ရပြီးလယ်နှင့်အခြားစိုက်ပျိုးရေးလုပ်ငန်းများပျက်စီးခဲ့ ပါသည်။ရေဘေးကူညီမှုပစ္စည်းနှင့် စားစရာများရရှိခဲ့ပါသည်။

၂၀၁၆ခုနှစ်ဝန်းကျင်လောက်တွင် ကူညီပေးရေးအဖွဲ့များနှင့်ချိတ်ဆက်ခဲ့ပြီးစာသင်ကျောင်းဆေးပေးခန်းနှင့်လူမှုဘဝတိုးတက်မည့်အရာများ မရှိခဲ့ပါ။ယခုအခါလူထုဗဟိုပြုစီမံကိန်းနှင့်ချိတ်ဆက်ပီးကျေးရွာဖွံ့ဖြိုးရေးလုပ်ငန်းများဆောင်ရွက်လျက်ရှိပါ သည်။

သာပေါင်းမြို့နယ် ၊ သဲဖြူကျေးရွာအုပ်စု၊ ထင်းပုံကွင်းကျေးရွာ
ကျေးရွာအခြေပြမြေပုံ



သုံးသပ်ချက်

- ၁။ သောက်သုံးရေရရှိမှု
သောက်သုံးရေရရှိမှု အနေဖြင့် အုတ်စီရေတွင်းရှိပါသည်။ ရေအရင်းအမြစ်ကောင်းပါသည်။
- ၂။ လမ်းပန်းဆက်သွယ်မှု
ရွာတွင်းလမ်းသည် မြေသားလမ်းဖြစ်၍ မိုးရာသီတွင် ဗွတ်ထခြင်း၊ နိမ့်သောနေရာများတွင် ရေမြုပ်ခြင်း ဖြစ်တက်ပါသည်။ ရွာချင်းဆက်လမ်းအနေဖြင့် မြေသားလမ်းဖြစ်ပါသည်။
- ၃။ ပညာရေး
ပညာရေးအနေဖြင့် အလယ်တန်းကျောင်းရှိပါသည်။ အထက်တန်းကို လှေကြီးတက်နှင့် သာပေါင်းမြို့တွင် သွားတက်ရပါသည်။
- ၄။ ကျန်းမာရေး
ရွာတွင် မရှိပါ။ အခြားရွာများသို့ သွားရောက် ကုသရပါသည်။
- ၅။ အထွေထွေသုံးသပ်ချက်
လယ်ယာလုပ်ငန်းကြောင့် နွမ်းပါးသူများလည်း အလုပ်ပေးနိုင်ပါသည်။ အရင်းအမြစ်များကို အားလုံး သုံးစွဲကြပါသည်။ ငွေကြေးပြည့်စုံသူများမှ အရင်းအမြစ်များကို ပြုပြင်ထိန်းသိမ်းခြင်းများ ရှိပါသည်။



သာပေါင်းမြို့နယ်၊ သဲဖြူကျေးရွာအုပ်စု၊ထင်းပုံကွင်း ကျေးရွာ ရာသီခွင်ပြဇယား



သုံးသပ်ချက်

ရွာသီခွင်ပြဇယားကိုထင်းပုံကွင်းကျေးရွာစီတောက်ဥက္ကဋ္ဌဒေါ်ယဉ်ရွှေတို့အိမ်၌ (14.1.2017)က ရေးဆွဲခဲ့ရာတန်ခူး၊ကဆုန်၊တန်ဆောင်မုန်း၊နတ်တော်၊ပြာသို၊တပို့တွဲ၊တပေါင်းလများသည်ခြောက်သွေ့ရာသီ ဖြစ်ပြီး၊နယုန်၊ဝါဆို၊ဝါခေါင်၊တော်သလင်း၊သီတင်းကျွတ်လများသည်မိုးရွာသွန်းသောလများဖြစ်ပါသည်။

အလုပ်အကိုင်အနေဖြင့်ရာသီတိုင်းတွင်လယ်လုပ်ငန်း၊စိုက်ပျိုးရေးလုပ်ငန်းများလုပ်ကိုင်ပါသည်။က ဆုန်၊နယုန်၊တော်သလင်း၊တန်ဆောင်မုန်း၊နတ်တော်၊လများမှအပကျန်လများတွင်ကောက်စိုက်ကောက်ရိတ် ခင်းလုပ်ငန်းများကိုလုပ်ကိုင်ကြပါသည်။

ပင်ငွေအနေဖြင့်ကဆုန်၊နယုန်၊ဝါဆို၊ဝါခေါင်၊တော်သလင်း၊တော်သတင်းကျွတ်၊နတ်တော်လများတွ င်ပင်ငွေမရှိသလောက်နည်းပါးပြီးတန်ခူး၊ပြာသို၊တပို့တွဲ၊တပေါင်းလများတွင်အသင့်အတင့်ရှိပါသည်။

ပွဲတော်အနေဖြင့်တန်ခူး၊ဝါဆို၊ဝါခေါင်၊သီတင်းကျွတ်၊တန်ဆောင်မုန်းလများတွင်ပွဲတော်ရှိပြီးကျန်လ များတွင်မရှိပါ။

အားလပ်ရက်အနေဖြင့်တန်ခူး၊ကဆုန်၊နယုန်၊ဝါဆို၊ဝါခေါင်၊တော်သလင်းလများတွင်အားလပ်ပီးကျန် လများသည်အားလပ်ရက်နည်းသောလများဖြစ်ပါသည်။

ရောဂါဖြစ်ပွားမှုအနေဖြင့်တန်ခူး၊ကဆုန်၊ဝါဆို၊ဝါခေါင်၊တန်ဆောင်မုန်းလများတွင် ဝမ်းရောဂါများနှင့် အဖျားရောဂါများဖြစ်ပွားပြီးကျန်လများတွင်ရောဂါဖြစ်ပွားမှုနည်းပါးပါသည်။

အစားအစာရှားပါးမှုအနေဖြင့် တန်ခူး၊ကဆုန်၊တပေါင်းလများတွင် ရှားပါးပြီး ကျန်လများ တွင်အသင့်အတင့်ရှိပါသည်။

သဘာဝဘေးအန္တရာယ်များအနေဖြင့် တန်ခူး၊ဝါဆို၊ဝါခေါင်၊တော်သလင်းလများတွင် အပူရှိန်များမြင့်မားပြီးကျန်လများတွင်မရှိပါ။



သာပေါင်းမြို့နယ် ၊ သဲဖြူ ကျေးရွာအုပ်စု၊ ထင်းပုံကွင်းကျေးရွာ
အဖွဲ့အစည်းချိတ်ဆက်ပြဇယား



သုံးသပ်ချက်

အဖွဲ့အစည်းချိတ်ဆက်ပြဇယားကိုပေါက်ကျော်ကျေးရွာအဖွဲ့ ယဉ်ရွှေအိမ်၌(14.1.2017)ရက်နေ့တွင် ရေးဆွဲဆွေးနွေးရာကျေးရွာအတွင်းအုပ်ချုပ်ရေးနှင့်ပတ်သက်၍ရာအိမ်ခေါင်း၊ကျေးရွာအုပ်ချုပ်ရေးမှူးနှင့် မြို့နယ်အုပ်ချုပ်ရေးမှူး၊ မြို့နယ်ရဲစခန်းတို့နှင့် ချိတ်ဆက်ဆောင်ရွက်ပါသည်။

ကျန်းမာရေးနှင့်ပတ်သတ်လာလျှင် ရွာတွင်မည်သည့်အရာမှမရှိပါ။

ခရာစ်ယာန်အသင်းတော် ရှိပါသည်။

ပညာရေးကဏ္ဍနှင့်ပတ်သတ်၍ ရွာတွင်အမည်အရာမှမရှိပါ။

ကျေးရွာဖွံ့ဖြိုးရန် ပြည်သူ့စစ်၊အထွေထွေအုပ်ချုပ်ရေးမှူးတို့နှင့် ချိတ်ဆက်လျက်ရှိပါသည်။

သာပေါင်မြို့နယ်၊ သဲဖြူကျေးရွာအုပ်စု၊ ထင်းပုံကွင်းကျေးရွာ
နေအင်အားပြဇယား

အမျိုးအမည်	ပိုင်ဆိုင်သူ	ဝင်ငွေ	အိမ်ခြေ
မြေလည်သောအုပ်စု	...	၅၀	၃
အလယ်အလတ်အုပ်စု	...	၂၀	၅
မွှေပါသောအုပ်စု	...	၇	၅၀
ထိခိုက်လွယ်သောအုပ်စု	...	၅	၅၀

သုံးသပ်ချက်

နေအင်အားပြဇယားကိုထင်းပုံကွင်းကျေးရွာဒေါ်ယဉ်ရွှေအိမ်တွင်(14.1.2017)ရက်နေ့တွင်ရေးဆွဲခွဲဆွေးနွေးရာအနှမ်းပါးဆုံးအုပ်စု (ထိခိုက်လွယ်)သည် လယ်ဧကပိုင်ဆိုင်ခြင်း မရှိပါ။

လက်လုပ်လက်စားများဖြစ်ပြီး တစ်နှစ်တာဝင်ငွေ (၅)သိန်းရရှိပါသည်။ အိမ်ခြေ(၁၀)လုံး ရှိပါသည်။

နှမ်းပါးအုပ်စုသည် ဧကမိုး၊ ထရီကာအိမ်များ ဖြစ်ပါသည်။လယ်၊နွားတို့ပိုင်ဆိုင်ပါသည်။လက်လုပ်လက်စားများလည်းပါဝင်ပါသည်။ဝင်ငွေ (၇)သိန်းခန့်ရရှိပါသည်။ အိမ်ခြေ (၅၀)လုံး ရှိပါသည်။

အလယ်အလယ်အုပ်စုသည် ပျဉ်ထောင်သွပ်မိုး၊ အိမ်များဖြစ်သည်။ လယ်၊ နွား၊ လယ်ယာသုံးစက်ပစ္စည်းတို့ ပိုင်ဆိုင်ပါသည်။ တစ်နှစ်တာဝင်ငွေမှာ (၂၀)သိန်းခန့်ရှိပြီး အိမ်ခြေ (၅)လုံးရှိပါသည်။

ချမ်းသာအုပ်စုတွင် ပျဉ်ထောင်သွပ်မိုး၊ တိုက်ခံအိမ်များဖြစ်ပါသည်။ လယ်၊ စက်၊ နွား၊ ဥယျာဉ်၊လယ်ယာသုံးပစ္စည်းများစက်လှေနှင့် တို့ကိုပိုင်ဆိုင်ပါသည်။ တစ်နှစ်တာဝင်ငွေမှာ (၅၀)သိန်းခန့် ရှိပြီး အိမ်ခြေ (၃)လုံး ရှိပါသည်။

အချုပ်အရာ အလယ်အလတ်နှင့် ချမ်းသာအုပ်စုတွင်သာ ငွေကြေးပြေလည်ပြီး နှမ်းပါးနှင့် အနှမ်းပါးဆုံး (ထိခိုက်လွယ်)အုပ်စုတွင် အကြွေးတင်မှုများ အစဉ်ရှိနေပါသည်။

သာပေါင်းမြို့နယ်၊ သဲဖြူကျေးရွာအုပ်စု၊ ထင်းပုံကွင်းကျေးရွာ

စဉ်	အရင်းအမြစ်	အရင်းအမြစ်ပြု	ထိန်းသိမ်းသူ
၁	လယ်	၈-၆	၈-၆
၂	ကျွန်း	၈-၆	၈-၆
၃	ရေ	၈-၆	၈-၆
၄	မီး	၈-၆	၈-၆
၅	မီး	၈-၆	၈-၆
၆	မီး	၈-၆	၈-၆
၇	မီး	၈-၆	၈-၆
၈	မီး	၈-၆	၈-၆

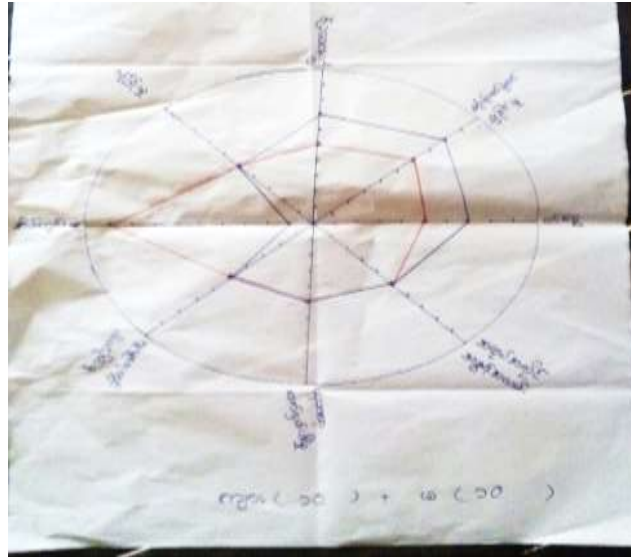
အရင်းအမြစ်ပြဇယား

သုံးသပ်ချက်

ကျေးရွာတွင်ဘဘာဝအရင်းအမြစ်များဖြစ်သောလယ်၊ဥယျာဉ်၊ကွမ်းခြံ မြစ်ချောင်း၊အင်းတို့အပေါ် မူတည်၍ သုံးစွဲသူ အမျိုးသား၊ အမျိုးသမီးတို့မှ သုံးစွဲကြပါသည်။ မိသားစု အဓိကလုပ်ငန်းမှာ လယ်ယာစိုက်ပျိုးရေးလုပ်ငန်းဖြစ်ပြီး အမျိုးသားများမှ ဦးစီးလုပ်ကိုင်လျက်ရှိပြီး အမျိုးသမီးများမှာလည်း ပံ့ပိုး ကူညီလျက်ရှိပါသည်။ မြစ်ရေနှင့် ရေတွင်းမှရေများကို အိမ်သုံးရေအတွက် အသုံးပြုပြီး ၎င်းရေ သယ်ယူခြင်းလုပ်ငန်းများကို အမျိုးသမီးများမှသာ အဓိကဆောင်ရွက်လျက်ရှိပါသည်။ ဆင်းရဲသားမိသားစုအနည်းငယ်မှာလည်း ငါးဖမ်းခြင်းလုပ်ငန်း ဆောင်ရွက်ပါသည်။ကျေးရွာနှင့် မြို့အဓိကဆက်သွယ်ရေးမှာ ဆိုင်ကယ်ဖြစ်ပါသည်။ ၎င်းအရင်းအမြစ်များကို အမျိုးသား၊ အမျိုးသမီး အိမ်ထောင်ဦးစီးများမှ ညီမျှစွာ သုံးစွဲကြကြောင်း တွေ့ရပါသည်။



သာပေါင်းမြို့နယ်၊သဲဖြူ ကျေးရွာအုပ်စု၊ ထင်းပုံကွင်းကျေးရွာ
ကျားမရေးရာကဏ္ဍကို ပင့်ကူအိမ်စနစ်ဖြင့် ပြသပုံ



သုံးသပ်ချက်

ကျားမရေးရာကဏ္ဍကို ပင့်ကူအိမ်စနစ်ဖြင့်ပြသပုံကိုသဲဖြူကျေးရွာအုပ်စု ထင်းပုံကွင်းကျေးရွာ၌ (၄.၃.၂၀၁၆)ရက်နေ့တွင် ရေးဆွဲဆွေးနွေးရာ ဝင်ငွေ၊ လူမှုရေးလုပ်ငန်းတွင် ပါဝင်နိုင်မှု၊ ဆုံးဖြတ်ချက်ချနိုင်မှု၊ အလုပ်အကိုင်အခွင့်အလမ်းရရှိမှု၊ လုံခြုံမှု၊ ဦးဆောင်နိုင်မှု၊ ပညာရေးအခွင့်အလမ်း၊ အိမ်တွင်းမှုစသည့် အချက်များကို အခြေခံ၍ အမျိုးသားအုပ်စုနှင့် အမျိုးသမီးအုပ်စုခွဲပြီး သုံးသပ်ခဲ့ပါသည်။

- ဝင်ငွေရှာနိုင်မှုတွင် အမျိုးသားများမှာ အမျိုးသမီး များထက်ပိုမိုရှာဖွေနိုင်ကြောင်း၊
- လူမှုရေးလုပ်ငန်းများတွင် ပါဝင်နိုင်မှုမှာ တန်းတူဖြစ်ကြောင်း၊
- ဆုံးဖြတ်ချက်ချနိုင်မှုတွင် အမျိုးသားသာ ဦးဆောင်နေကြောင်း၊
- အလုပ်အကိုင်အခွင့်အလမ်းရရှိနိုင်မှုတွင် တန်းတူဖြစ်ကြောင်း၊
- လုံခြုံမှုတွင် အမျိုးသားမှ သာလွန်နေကြောင်း၊
- ဦးဆောင်နိုင်မှုတွင် အမျိုးသားမှ ပိုမိုနေကြောင်း၊
- ပညာရေးလက်လှမ်းမီမှုတွင် တန်းတူသာဖြစ်ကြောင်း၊
- အိမ်တွင်းမှုတွင် အမျိုးသမီးများမှ ပိုမိုလုပ်ကိုင်နေကြောင်း ကျေးရွာရှိ အမျိုးသား၊ အမျိုးသမီးတို့ မှ သုံးသပ်နိုင်ခဲ့ပါသည်။

သာပေါင်းမြို့နယ်၊ သဲဖြူကျေးရွာအုပ်စု၊ ထင်းပုံကွင်းကျေးရွာ
ပထမအကြိမ်အစည်းအဝေး

ရက်စွဲ၊ 13.1.2017

(13.1.2017) ရက်နေ့ ညနေ (၆:၀၀) နာရီအချိန်တွင် သဲဖြူကျေးရွာအုပ်စု၊

ထင်းပုံကွင်းကျေးရွာအိမ်ထောင်စုအိမ်တွင် စီမံကိန်းမိတ်ဆက်အစည်းအဝေးနှင့် ကျေးရွာစေတနာ့ဝန်ထမ်း
ရွေးချယ်ခြင်း အစည်းအဝေးကို ပြုလုပ်ခဲ့ပါသည်။ ပထမဦးစွာ အစည်းအဝေးအခမ်းအနားကို
ဖွင့်လှစ်ပြီးကျေးရွာ လူထုကိုယ်စား ကျေးရွာ ရပ်မိရပ်ဖတစ်ဦးမှ အဖွင့်အမှာစကားပြောကြားခဲ့ပါသည်။

ထို့နောက်စီမံကိန်းဝန်ထမ်းများဖြစ်သောဒေါ်မိုးမိုးဌေး(လူထုစည်းရုံးရေးမှူး)၊

ဦးညီဇော်(လူထုစည်းရုံးရေးမှူး)နှင့် ဒေါ်ရည်မွန်လင်းသန့် (လက်ထောက်နည်းပညာမှူး) တို့မှ ကျေးရွာ
လူထုအား မိတ်ဆက်စကားများ ပြောကြားခဲ့ပါသည်။ စီမံကိန်းရည်ရွယ်ချက်၊ လုပ်ဆောင်မှု၊ ပူးပေါင်းပါဝင်မှု
နှင့် စီမံကိန်းနှင့် ပတ်သက်သောအကြောင်းအရာများကို လူထုစည်းရုံးရေးမှူးများဖြစ်ကြသော
ဦးညီဇော်နှင့်ဒေါ်မိုးမိုးဌေးတို့မှပြောကြား ခဲ့ပါသည်။

ထို့နောက် တက်ရောက်လာကြသော ကျေးရွာလူထုကို ကော်မတီရွေးချယ်ပုံအဆင့်ဆင့်ကို
လူထုစည်းရုံးရေးမှူး များက ရှင်းလင်းပြောကြားခဲ့ပါသည်။ ထို့နောက် စေတနာ့ဝန်ထမ်းရွေးချယ်ရန်
ဝန်ထမ်းများ၏လုပ်ဆောင်ပုံ အဆင့်ဆင့်ကို ရှင်းလင်းပြောပြ၍ စေတနာ့ဝန်ထမ်းကျား (၁)ဦး၊ မ (၁)ဦးကို
ရွေးချယ်ခဲ့ပါသည်။

သာပေါင်းမြို့နယ်၊ သဲဖြူကျေးရွာအုပ်စု၊ ထင်းပုံကွင်းကျေးရွာ
ဒုတိယအကြိမ်အစည်းအဝေး

ရက်စွဲ၊ 14.1.2017

14.1.2017 ရက်နေ့ နံနက် (၉:၀၀)အချိန်တွင်သဲဖြူကျေးရွာအုပ်စု၊ ထင်းပုံကွင်းကျေးရွာ
ဒေါ်ယဉ်ရွှေတို့အိမ်တွင်လုပ်ခဲ့ပါသည်။

ထို့နောက် လူထုစည်းရုံးရေးမှူးများမှ ကျေးရွာစီမံကိန်းအထောက်အကူပြု ကော်မတီများ၏
တာဝန်များကို ရှင်းပြပြီး ကော်မတီဝင်များကို ရွေးချယ်ခဲ့ပါသည်။ ထိုသို့ရွေးချယ်ရာတွင် စီ/ထောက်ဥက္ကဋ္ဌ
(၂)ဦး၊ ဝယ်ယူရေး(၂)ဦး လည်ပတ်ပြုပြင်(၂)ဦး၊ စောင့်ကြည့်ကြီးကြပ် (၂)ဦး၊ အကြံပြုတိုင်ကြားရေး
(၂)ဦးနှင့် ကျေးရွာစာရင်းကိုင် (၁)ဦးကို ရွေးချယ်ပြီး အမျိုးသမီးများ အချိုးညီမျှစွာ ပါဝင်ခဲ့ကြပါသည်။

ထို့နောက် PRA Tools များကို ကျေးရွာလူထုနှင့်အတူရေးဆွဲကြပါသည်။ ရေးဆွဲထားသော PRA Tools
များကို ဦးဆောင်ဆွေးနွေးထားသော ကျေးရွာလူထုထဲမှ တစ်ဦးစီမှ အစည်းအဝေး၌
ပြန်လည်ရှင်းပြဆွေးနွေးခဲ့ပါသည်။ ထို့နောက် ကျေးရွာအချက်အလက်များမှ ရရှိလာသော စီမံကိန်းများကို
ကျေးရွာလူထုအား ချပြ၍အဆိုပြုစနစ်ကို အသုံးပြုရွေးချယ်ခဲ့ရာ (၁) အုတ်စီရေတွင်း(၂)

ရွာတွင်းလမ်းပြုပြင်ရန်(၃)မူလတန်းကျောင်းဆောင်သစ်ဆောက်လုပ်ရန်(၄)ဆေးပေးခန်းတည်ဆောက်ရန်
(၅)ယင်လုံအိမ်သာတည်ဆောက်ရန် တို့သည် ဦးစားပေးအစီအစဉ်များအလိုက်ရရှိလာပါသည်။ ထို့နောက်
အစည်းအဝေးကို နေ့လည် (၁:၀၀)အချိန်တွင် ပြီးစီးခဲ့ပါသည်။ ထိုအစည်းအဝေးကို ကျေးရွာလူထုမှ
ကျား(၁၉)ဦး၊ မ (၁၇)ဦး စုစုပေါင်း (၃၆)ဦး တက်ရောက်ခဲ့ပါသည်။



သာပေါင်းမျိုးနွယ်၊ သဲဖြူကျေးရွာအုပ်စု၊ ထင်းပုံကွင်းကျေးရွာ
ကော်မတီဝင်များစာရင်း

စာရင်းပုံစံ (CF/TF အမည် လက်မှတ်)

စဉ်	ကော်မတီအမည်	အမည်	အဖွဲ့အစည်း	အသက်	ပညာအရည်အချင်း	မှတ်ပုံတင်အမှတ်	ရာထူး	လက်မှတ်	လူမျိုး	မှန်နံပါတ်
၁	စုစုပေါင်း	စိုးညိုလှိုင်	စိုးညိုလှိုင်	၅၇	၄ တန်း			စိုး	ကရင်	
၂	စုစုပေါင်း	အောင်ကျော်စွာ	စိုးညိုလှိုင်	၅၂	၄ တန်း			ကျော်စွာ	မဟာ	
၃	စုစုပေါင်း	စိုးဝင်းစိုး	စိုးညိုလှိုင်	၄၂	၄ တန်း			ဝင်း	မဟာ	
၄	စုစုပေါင်း	စိုးဖြူစိုး	စိုးညိုလှိုင်	၂၆	၄ တန်း			အောင်	မဟာ	
၅	စုစုပေါင်း	ကျော်စွာ	စိုးညိုလှိုင်	၂၃	၄ တန်း			ကျော်စွာ	မဟာ	
၆	စုစုပေါင်း	ကျော်စွာ	စိုးညိုလှိုင်	၂၂	၄ တန်း	၁၄/၁၀၄၅၆၇၈၉၀		ကျော်စွာ	မဟာ	၁၄၅၆၇၈၉၀၁၂
၇	စုစုပေါင်း	ကျော်စွာ	စိုးညိုလှိုင်	၂၀	၄ တန်း	၀၉၂၅၂၁		ကျော်စွာ	မဟာ	၀၉၂၅၂၁၂၂
၈	စုစုပေါင်း	ကျော်စွာ	စိုးညိုလှိုင်	၂၀	၄ တန်း	၀၉၂၅၂၁		ကျော်စွာ	မဟာ	၀၉၂၅၂၁၂၂
၉	စုစုပေါင်း	ကျော်စွာ	စိုးညိုလှိုင်	၂၀	၄ တန်း	၀၉၂၅၂၁		ကျော်စွာ	မဟာ	၀၉၂၅၂၁၂၂
၁၀	စုစုပေါင်း	ကျော်စွာ	စိုးညိုလှိုင်	၂၀	၄ တန်း	၀၉၂၅၂၁		ကျော်စွာ	မဟာ	၀၉၂၅၂၁၂၂
၁၁	စုစုပေါင်း	ကျော်စွာ	စိုးညိုလှိုင်	၂၀	၄ တန်း	၀၉၂၅၂၁		ကျော်စွာ	မဟာ	၀၉၂၅၂၁၂၂
၁၂	စုစုပေါင်း	ကျော်စွာ	စိုးညိုလှိုင်	၂၀	၄ တန်း	၀၉၂၅၂၁		ကျော်စွာ	မဟာ	၀၉၂၅၂၁၂၂
၁၃	စုစုပေါင်း	ကျော်စွာ	စိုးညိုလှိုင်	၂၀	၄ တန်း	၀၉၂၅၂၁		ကျော်စွာ	မဟာ	၀၉၂၅၂၁၂၂
၁၄	စုစုပေါင်း	ကျော်စွာ	စိုးညိုလှိုင်	၂၀	၄ တန်း	၀၉၂၅၂၁		ကျော်စွာ	မဟာ	၀၉၂၅၂၁၂၂
၁၅	စုစုပေါင်း	ကျော်စွာ	စိုးညိုလှိုင်	၂၀	၄ တန်း	၀၉၂၅၂၁		ကျော်စွာ	မဟာ	၀၉၂၅၂၁၂၂
၁၆	စုစုပေါင်း	ကျော်စွာ	စိုးညိုလှိုင်	၂၀	၄ တန်း	၀၉၂၅၂၁		ကျော်စွာ	မဟာ	၀၉၂၅၂၁၂၂
၁၇	စုစုပေါင်း	ကျော်စွာ	စိုးညိုလှိုင်	၂၀	၄ တန်း	၀၉၂၅၂၁		ကျော်စွာ	မဟာ	၀၉၂၅၂၁၂၂
၁၈	စုစုပေါင်း	ကျော်စွာ	စိုးညိုလှိုင်	၂၀	၄ တန်း	၀၉၂၅၂၁		ကျော်စွာ	မဟာ	၀၉၂၅၂၁၂၂
၁၉	စုစုပေါင်း	ကျော်စွာ	စိုးညိုလှိုင်	၂၀	၄ တန်း	၀၉၂၅၂၁		ကျော်စွာ	မဟာ	၀၉၂၅၂၁၂၂
၂၀	စုစုပေါင်း	ကျော်စွာ	စိုးညိုလှိုင်	၂၀	၄ တန်း	၀၉၂၅၂၁		ကျော်စွာ	မဟာ	၀၉၂၅၂၁၂၂
၂၁	စုစုပေါင်း	ကျော်စွာ	စိုးညိုလှိုင်	၂၀	၄ တန်း	၀၉၂၅၂၁		ကျော်စွာ	မဟာ	၀၉၂၅၂၁၂၂

VDPအရည်အသွေးထိန်းချုပ်မှု

ထိန်းချုပ်သူ	ရက်စွဲ၊	ရွာ မြို့နယ်-	မြို့နယ် ကျေးရွာအုပ်စု
--------------	---------	------------------	---------------------------

- (၁) VDP စာရွက်စာတမ်းပြီးဆုံးမှုကို စစ်ဆေးပါ။ (CM အရ)
- မျက်နှာဖုံး (အဖုံး)
 - မာတိကာ
 - ကျေးရွာအခြေခံ (data)
 - PSA အကျဉ်းချုပ်နှင့် PRA လုပ်ငန်းစဉ်
 - အမျိုးသားနှင့် အမျိုးသမီးအဖွဲ့များ၏ အခက်အခဲများ
 - ကျေးရွာမျှော်မှန်းချက် (ဆွေးနွေးချက်ရလဒ်)
 - အမျိုးသား၊ အမျိုးသမီးအဖွဲ့များ သဘောတူထားသည့် နောင်လေးနှစ်အတွက် ဦးစားပေးလုပ်ငန်းစဉ်များစာရင်း
(အခြေခံအဆောက်အအုံ၊ အသက်မွေးမှု၊ ပညာရေး၊ လူမှုရေးထိန်းသိမ်းမှု)

နောက်ဆက်တွဲများ

- လူမှုရေးအကဲဖြတ်မှု စာရွက်စာတမ်းခါတ်ပုံနှင့် PRA လုပ်ငန်းစဉ် (ဖြစ်နိုင်လျှင်) မြေပုံများပါရမည်။
စည်းစိမ်ပိုင်ဆိုင်မှုအဆင့် (Vennပုံ)
- ကျေးရွာစီမံကိန်းရေးဆွဲရေးအစည်းအဝေးမိတ္တူ
- ကျေးရွာအချက်အလက် (PC-1 ပုံစံ)
- ကျေးရွာမျှော်မှန်းချက်

(၂) လူမှုအကဲဖြတ်အရည်အသွေးနှင့် VDP စစ်ဆေးပါ။

- VDP တွင်ပါဝင်သော လူဦးရေ (အမျိုးသား/အမျိုးသမီး)
- လူမှုအကဲဖြတ်မှုအရည်အသွေးနှင့် VDP အတွက် ရက်ပေါင်း
- PRA ပစ္စည်းများ အသုံးပြုသည့် အရေအတွက်
- ပါဝင်သောဦးရေနှင့် လုပ်ငန်းများမှတ်တမ်းတင်ခြင်း (အစည်းအဝေးမှတ်တမ်း၊ အဖွဲ့ခါတ်ပုံ
တိုင်းရင်းသားအနည်းစုနှင့် ထိခိုက်လွယ်သော အဖွဲ့များ
 - အလွန်ကောင်း
 - ကောင်း
 - ညံ့
- လုပ်ငန်းများမှတ်တမ်းတင်ခြင်းနှင့် အမျိုးသမီးအဖွဲ့အစည်းအဝေး၏ရလဒ်အား ခွဲခြားပေးထားသလား။
 - ရှိ
 - မရှိ
- စီမံကိန်းအရေအတွက် (အမျိုးသား၊ အမျိုးသမီးရွေးချယ်မှုအရေအတွက်)
- PRAနှင့် သက်ဆိုင်သော အခြားစီမံကိန်းအရေအတွက်
(အမျိုးသား/အမျိုးသမီးရွေးချယ်မှုအရေအတွက်)



သာပေါင်းမြို့နယ်၊ ထင်းပုံကွင်းကျေးရွာတွင် PRA Tools များ ပြုလုပ်ပုံ



သာပေါင်းမြို့နယ်၊ သဲဖြူကျေးရွာအုပ်စု၊ ထင်းပုံကွင်းကျေးရွာတွင်အုပ်စုအစည်းအဝေးကျင်းပပုံ



သာပေါင်းမြို့နယ်၊ သဲဖြူကျေးရွာအုပ်စု၊ ထင်းပုံကွင်းကျေးရွာတွင် PRA Tools များ ပြုလုပ်ပုံ



သာပေါင်းမြို့နယ်၊ သဲဖြူကျေးရွာအုပ်စု၊ ထင်းပုံကွင်းကျေးရွာတွင်အစည်းအဝေးကျင်းပနေပုံ



ပုံစံ - ၈ - ၁ ကျေးရွာအခြေခံအချက်အလက်များ (Form PC 1)

လယ်ညွှန်ရွက်၊ ကျေးရွာတစ်ရွာသို့ ပထမဆုံးမိတ်ဆက်ခရီး သွားရောက်သောအခါ လူထုစည်းရုံးရေးပူးပေါင်း ကျေးရွာ ခေါင်းဆောင်များအား ကျေးရွာအချက်အလက်များကို ဖေတ္တာရပ်ခံ၍ တောင်းခံရသည်။ ဤအချက်အလက်များကို စီမံကိန်း မိတ်ဆက်အစည်းဝေးပတ်ပိုင်မီတောင်းခံရမည်။ စီမံကိန်းမိတ်ဆက်အစည်းဝေးတွင် လူထုစည်းရုံးရေးပူးပေါင်း ဤအချက်အလက် များအား စစ်ဆေးပြီး မှန်ကန်အောင်ပြုလုပ်ရမည်။ ပြီးနောက်တွင် လူထုစည်းရုံးရေးပူးပေါင်း သတင်းအချက်အလက်ထံသို့ Tablets မှ တဆင့် ဖြည့်သွင်းရမည်။

ကျေးရွာခေါင်းဆောင် အမည် ဦးသိန်းမြင့်	ကျေးရွာခေါင်းဆောင်၏ ဖုန်းနံပါတ် ၀၇ - ၇၈၇၁၇၀၇၇၇	လူထုစည်းရုံးရေးပူးပေါင်း အမည် ဒေါ်ခင်အေးခင်
ပြည်နယ်တိုင်းဒေသကြီး ဧရာဝတီ	မြို့နယ် အာရှါမြို့ ကျေးရွာအုပ်စု ၁၂၅၂	ကျေးရွာ အခြေခံအချက်အလက် ကျေးရွာ အခြေခံအချက်အလက်

လူမျိုးစု	အိမ်ထောင်စုအရေအတွက်	ကိုးကွယ်သည့်ဘာသာ	အိမ်ထောင်စုအရေအတွက်
လူမျိုးစု (၁) ကရင်.....	၅၆	ဘာသာ (၁) အစ္စလာမ်	၅၆
လူမျိုးစု (၂) မြန်မာ.....	၁၇	ဘာသာ (၂) မြန်မာ.....	၁၇
လူမျိုးစု (၃)		ဘာသာ (၃)	
လူမျိုးစုစရာ		ဘာသာစရာ	
အခြား	အရေအတွက်		
မသန်စွမ်းသူများ သက်ကြီးရွယ်အိုများ (၆၅ နှစ် နှင့် အထက်) စစ်ဘေးရှောင်	၃၀	အခြားအချက်အလက်	၂၅

	အမျိုးသား (အရေအတွက်)	အမျိုးသမီး (အရေအတွက်)
လူဦးရေ		
လူမျိုးစု (၁) ကရင်.....	၁၅၀	၁၃၇
လူမျိုးစု (၂) မြန်မာ.....	၁၇	၂၁
လူမျိုးစု (၃)		
အခြား		
အိမ်ထောင်စုဦးစီး	၆၁	၁၂



(ခ) အခြေခံအောက်အဖွဲ့ အသုံးအဆောင်များ

စာသင်ကျောင်း	အမှတ် ဖြစ်ပါ	ကျွန်းဟာဓရာ	အမှတ် ဖြစ်ပါ	ဘာသာဓရာ အဆောက် အအုံများ	အမှတ် ဖြစ်ပါ
အထက်တန်းကျောင်း	<input type="checkbox"/>	ခဆေးရုံ	<input type="checkbox"/>	ခေတီ	<input type="checkbox"/>
အလယ်တန်းကျောင်း	<input type="checkbox"/>	ကျွန်းဟာဓရာဌာန	<input type="checkbox"/>	ဘုန်းကြီးကျောင်း	<input type="checkbox"/>
ပုလဲတန်းကျောင်း	<input type="checkbox"/>	ကျွန်းဟာဓရာဌာနခွဲ	<input type="checkbox"/>	ဟိန္ဒူဘုရားကျောင်း	<input type="checkbox"/>
ပုဂံကျောင်း	<input type="checkbox"/>	ခဆေးပေးခန်း	<input type="checkbox"/>	ခရစ်ယာန်ကျောင်း	<input checked="" type="checkbox"/>
အခြား	<input type="checkbox"/>	အခြား	<input type="checkbox"/>	ဇာပီ	<input type="checkbox"/>
				အခြား	<input type="checkbox"/>
မှတ်ချက်	၀	မှတ်ချက်	၀	မှတ်ချက်	၀

(ဂ) ကျွမ်းကျင်သူများမှတ်တမ်း (ကျေးရွာတွင်နေထိုင်သော သို့မဟုတ် တခြားရွာမှလာရောက်သော ကျွမ်းကျင်သူများ)

(၁) စာသင်ကျောင်း			(၂) ကျွန်းဟာဓရာ			(၃) လက်မှုပညာရှင်		
	ရွာတွင်နေ ထိုင်သူ	အခြားရွာမှ လာသူ		ရွာတွင်နေ ထိုင်သူ	အခြား ရွာမှ လာသူ		ရွာတွင် နေထိုင်သူ	အခြားရွာ မှလာသူ
ပုလဲတန်းကျောင်း/မ	<input type="checkbox"/>	<input type="checkbox"/>	ဆရာမ	<input type="checkbox"/>	<input type="checkbox"/>	လက်သမား	၂၀၁	<input type="checkbox"/>
အထက်တန်းကျောင်း/မ	<input type="checkbox"/>	<input type="checkbox"/>	လက်ထောက် ကျွန်းဟာဓရာ	<input type="checkbox"/>	<input type="checkbox"/>	မန်ချီ	၂၃၈	<input type="checkbox"/>
အလယ်တန်းကျောင်း/မ	<input type="checkbox"/>	<input type="checkbox"/>	အမျိုးသမီးကျွန်းဟာဓရာ ဆရာမ	<input type="checkbox"/>	<input type="checkbox"/>	လျှပ်စစ်ကျွမ်းကျင် ပညာရှင်	<input type="checkbox"/>	<input type="checkbox"/>
ပုဂံကျောင်း/မ	<input type="checkbox"/>	<input type="checkbox"/>	သားရွာဆရာမ	<input type="checkbox"/>	<input type="checkbox"/>	ခရိုင်ကုသိုလ်သူ	<input type="checkbox"/>	<input type="checkbox"/>
အခြား	<input type="checkbox"/>	<input type="checkbox"/>	ပြည်သူ့ကျွန်းဟာဓရာလုပ်သား	<input type="checkbox"/>	<input type="checkbox"/>	စက်ပြင်ဆရာ	<input type="checkbox"/>	<input type="checkbox"/>
မှတ်ချက်	၀		မှတ်ချက်	၀		မှတ်ချက်		

(ဃ) ကျေးရွာသို့ ရောက်ရှိနိုင်သည့် လမ်းအခြေအနေ / ကျေးရွာတစ်ရွာသည် ၎င်း၏ ကျေးရွာအုပ်စုနှင့် ဆက်သွယ်ထားသော လမ်းအခြေအနေ (အောက်ပါတို့ကို ဝိုင်းပါ)

ကျောက်ကြမ်းလမ်း ကုက္ကရာလမ်း ကွန်ကရစ်လမ်း မော်တော်ဆိုင်ကယ်လမ်း
 ကျောက်ခင်းလမ်း ပြေသာလမ်း လူသွားလမ်း အခြား _____

(င) ကျေးရွာပုံစံပြုစီမံချက်

- (၁) လူထုဝဟ်ပြုစီမံကိန်းမတင်မီ ဤကျေးရွာတွင် ကျေးရွာပုံစံပြုစီမံချက် ရှိခဲ့ပါသလား? ပိုင်ပါ
- (၂) ရှိခဲ့ပါလျှင် ဤစီမံချက်ကို မည်သည့် ခုနှစ်တွင် ပြင်ဆင်ခဲ့ပါသနည်း? ရှိပါသည်/မရှိပါ/မသိပါ
- (၃) ဤစီမံချက်ကို မြို့နယ်မှ အတည်ပြုခဲ့ပါသလား? နှစ်----- ပြုခဲ့ပါသည်/မပြုခဲ့ပါ/မသိပါ

(စ) ဓနိအကွာအဝေး

- (၁) ဤကျေးရွာ၏ ဝဟ်မှ ၎င်းကျေးရွာအုပ်စု၏ ဝဟ်အထိ ဓနိဆိုင်မည်မျှ ကွာဝေးသနည်း? ပိုင်-----/မသိပါ
- (၂) ဤကျေးရွာမှ ၎င်းကျေးရွာအုပ်စု၏ ဝဟ်အထိ သွားလာရာတွင် ကြာမြင့်သည့် အချိန်




ခြောက်သွေ့ရာသီတွင်ကြာချိန် 1:00 ထော်လာဂီ/မော်တော်ဆိုင်ကယ်/ခြေလှမ်း/လာ/မော်တော်ဘုတ်/
 အခြား
 မိုးရာသီတွင်ကြာချိန် 1:45 ထော်လာဂီ/မော်တော်ဆိုင်ကယ်/ခြေလှမ်း/လာ/မော်တော်ဘုတ်/
 အခြား

(ဆ) ပတ်ဝန်းကျင်ဆိုင်ရာ သဘာဝဘေးအန္တရာယ်
 ဤကျေးရွာတွင် ရေကြီးခြင်းကိုသို့ သဘာဝဘေးအန္တရာယ်ကူးရောက်မှုခြင်း ရှိပါသလား။
 မရှိပါ ရှိပါသည် ရှိလျှင်ဖော်ပြပါ

(ဂ) ကျေးရွာတွင် ဖွဲ့စည်းထားသော အဖွဲ့အစည်းများ
 လူထုဝဟ်ပြုစီမံကိန်းမတိုင်မီ ဤကျေးရွာတွင် ကျေးရွာဖွဲ့ ဖြိုစေရအတွက် အစိုးရ (သို့) ရွာသားများကိုယ်တိုင်(သို့) စီမံကိန်းဘဏ်မှ
 ဖွဲ့စည်းထားသည့် အဖွဲ့အစည်းများရှိပါသလား။

၀
 (၁)
 (၂)

(ဈ) အထွေထွေအုပ်ချုပ်ရေး ဦးစီးဌာန (GAD) မှ မှတ်တမ်းတင်ထားခြင်း
 ဤကျေးရွာသည် အထွေထွေအုပ်ချုပ်ရေး ဦးစီးဌာန (GAD) မှ မှတ်တမ်းတင်ထားမှု ရှိပါသလား။
 မရှိပါ ရှိပါသည်

ကျေးရွာခေါင်းဆောင်	အမည်	
	လက်မှတ်	န.ရံ 13.1.2017
လူထုစည်းရုံးရေးမှူး	အမည်	စာစီ ဂျေဗန်ဇီ
	လက်မှတ်	န.ရံ 15.1.2017



ပုံစံ - ၀၂ - စီမံကိန်းစတင်နှစ်အစီရင်ခံစာ (PC 2)

လည်ညွှန်းချက် သက်ဆိုင်ရာလူထုဝတ်ပြုရေး/လက်ထောက်နှင်ညွှန်ရေးမှူးမှ စီမံကိန်းစတင်နှစ်အစီရင်ခံစာရေးဆွဲပြီးစီးပြီး ကျေးရွာနှင့် ကျေးရွာအုပ်စုအတွက် ဤစီမံကိန်း ဖြည့်ဆည်းရမည်။

စတင်နှစ်အစီရင်ခံစာ အမည် ဒေါ်ရွှေရတနာ

မနား ၁၃.၁.၂၀၁၇

စတင်နှစ်အစီရင်ခံစာ ဖြည့်ဆည်းရမည့်နေ့စွဲ

စတင်နှစ်အစီရင်ခံစာ ဖြည့်ဆည်းရမည့်နေ့စွဲ

စတင်နှစ်အစီရင်ခံစာ ဖြည့်ဆည်းရမည့်နေ့စွဲ

စတင်နှစ်အစီရင်ခံစာ ဖြည့်ဆည်းရမည့်နေ့စွဲ

စီမံကိန်းစတင်နှစ်အစီရင်ခံစာ	မနား		အစည်းအဝေးအတွက်စတင်နှစ်အစီရင်ခံစာ			
	စတင်သည့် မနား	ပြီးဆုံးသည့်မနား	အစီရင်ခံစာအတွက်	အစီရင်ခံစာအတွက်	အစီရင်ခံစာအတွက်	လူမှုစတင်နှစ်အစီရင်ခံစာနှင့် လူမှုစတင်နှစ်အစီရင်ခံစာ
၁။ ကျေးရွာစီမံကိန်း စီမံကိန်းအစည်းအဝေး	၁၃.၁.၂၀၁၇	၁၃.၁.၂၀၁၇	၁၆	၁၄	၃၀	၁၃၆ ၁၃
၂။ ကျေးရွာစီမံကိန်း စီမံကိန်းအစည်းအဝေး	၁၄.၁.၂၀၁၇	၁၄.၁.၂၀၁၇	၁၆	၁၄	၃၀	၁၃၆ ၁၃
၃။ ကျေးရွာအုပ်စု လုပ်ငန်းစဉ်ကြိုချက်အစည်းအဝေး	၁၅.၁.၂၀၁၇	၁၅.၁.၂၀၁၇	၁၁	၁၂	၂၃	၁၃၆ ၁၅
၄။ နယ်စပ်အစည်းအဝေး စီမံကိန်းအစည်းအဝေး နှင့် အစည်းအဝေး အစည်းအဝေး			မရှိ	မရှိ	မရှိ	မရှိ
၅။ နယ်စပ်စီမံကိန်းအစည်းအဝေး နှင့် အစည်းအဝေး အစည်းအဝေး						
၆။ စီမံကိန်းလုပ်ငန်းစဉ်စီမံကိန်းအစည်းအဝေး						
၇။ စီမံကိန်းလုပ်ငန်းစဉ်စီမံကိန်းအစည်းအဝေး						



ပုံစံ - ၈ - ၃ ကျေးရွာဖွံ့ဖြိုးရေး ဦးစားပေးအစီအစဉ် (Form PC 3)

လယ်ဧွန်ရှက် အဆင့်(၃) ကျေးရွာပျော်ပန်းဖျက်အစည်းအဝေး ဖွဲ့စည်းသောအခါ ကျေးရွာစီမံကိန်း အထောက်အကူပြု ကော်မတီသည် လူထုစည်းရုံးရေးပူးအကူအညီဖြင့် ဤပုံစံကိုပြည့်စုံအောင် ဖြည့်သွင်းရမည်။

လူထုစည်းရုံးရေးပူး/ဝန်ထမ်း အမည် **ငြိမ်းရှင်မိုး**
 ခန့် ၂၀၁၇ ခုနှစ်
 စက်ဝန်းအား အမှတ်ဖြစ်ပါ (V) စက်ဝန်း(၁)
 စက်ဝန်း(၂) စက်ဝန်း(၃) စက်ဝန်း(၄)

ပြည်နယ်/တိုင်း/ရွာဝေး **ပြည်သာပေါင်** ကျေးရွာအုပ်စု **သဲဖြူ** ကျေးရွာ **စင်းယဲ့တွင်း**
 က၊ အစက်အစဲအတားအဆီးများအားရွေးချယ်ခြင်း - ယခုလက်ရှိအခြေအနေတွင် ဤကျေးရွာဖွံ့ဖြိုးတိုးတက်ရေးအတွက် အဓိက အစက်အစဲအတားအဆီးများသည် မည်သည်များဖြစ်ပါသနည်း။ (အမျိုးသား/သမီး အနည်းဆုံးအစက်အစဲ ၅ ခုစီဖော်ပြပါ)

အမျိုးသား အဖွဲ့မှ တင်ပြသောအစက်အစဲအတားအဆီးများ	အမျိုးသမီး အဖွဲ့မှတင်ပြသောအစက်အစဲအတားအဆီးများ
၁ ဂျော့ပေါ့၊ သောဒဝတ်ဟဲ	၁ ရွှေစာအိဂျော့ပေါ့၊ သောဒဝတ်ဟဲ
၂ ရွာတွင်း၊ လင်း၊ မကောင်၊ သောဒဝတ်ဟဲ	၂ စွာ၊ လာရှင်၊ ရွာလင်း၊ မကောင်၊ ခြမ်း
၃ စံတာ၊ မြို့ပြ၊ ရွာ၊ လာရှင်၊ သောဒဝတ်ဟဲ	၃ မီး၊ မြို့သောဒဝတ်ဟဲ
၄ မီး၊ မြို့ပြ၊ မြေဥယျာဉ်၊ ရွာ၊ လာရှင်၊ သောဒဝတ်ဟဲ	၄ ဟဲခင်း၊ တေး၊ မြို့ပြ၊ လာရှင်၊ သောဒဝတ်ဟဲ
၅ ဝေ၊ မြေဥယျာဉ်၊ ရွာ၊ လာရှင်၊ သောဒဝတ်ဟဲ	၅ လျှော်၊ သောဒဝတ်ဟဲ၊ မြေဥယျာဉ်၊ ရွာ၊ လာရှင်၊ သောဒဝတ်ဟဲ

၈၊ မျှော်မှန်းခြင်း - နောင်လာမည့် (၅) နှစ် အတွင်း ကျေးရွာဖွံ့ဖြိုးရေး မျှော်မှန်းလျာထားချက်များအား တင်ပြပါ။

အမျိုးသားအဖွဲ့မှ တင်ပြသောမျှော်မှန်းချက်များ	အမျိုးသမီးအဖွဲ့မှ တင်ပြသောမျှော်မှန်းချက်များ
၁ ဂျော့ပေါ့၊ ရှင်မြေဥယျာဉ်၊ သည်	၁ ရွှေစာအိဂျော့ပေါ့၊ လောကီရွာ၊ ရှင်မြေဥယျာဉ်
၂ လင်း၊ ကောင်၊ ရှင်မြေဥယျာဉ်၊ သည်	၂ ရွာတွင်း၊ ကျောက်ခင်း၊ လင်း၊ လိုအပ်ပါသည်
၃ စံတာ၊ မြို့ပြ၊ ရှင်မြေဥယျာဉ်၊ သည်	၃ ညာဘဲ၊ မြို့ပြ၊ ရှင်မြေဥယျာဉ်၊ သည်
၄ မီး၊ မြို့ပြ၊ ရှင်မြေဥယျာဉ်၊ သည်	၄ ခင်း၊ မြို့ပြ၊ ရှင်မြေဥယျာဉ်၊ သည်
၅ ကျေးရွာ၊ ရွာ၊ မြို့ပြ၊ ရှင်မြေဥယျာဉ်၊ သည်	၅ ကျောက်ခင်း၊ ရှင်မြေဥယျာဉ်၊ သည်

၉၊ လူထုစီမံကိန်း၏ လာမည့် (၄) နှစ်အတွက် အကျုံးဝင်သော ဦးစားပေး ဖွံ့ဖြိုးတိုးတက်မှု လုပ်ငန်း အစီအစဉ်များအားဖော်ပြပါ။

အဆင့်	ကျေးရွာအတွက် ဦးစားပေး ဖွံ့ဖြိုးတိုးတက်မှု လုပ်ငန်းစဉ်များ	အဆိုပြုသူ (အမျိုးသားများ/ အမျိုးသမီးများ/ အမျိုးသား+ အမျိုးသမီး)	ခန့်မှန်းကုန်ကျ ဝင်ရံ	အကျိုးခံစားခွင့်ရှိသူ ခန့်မှန်းခြေ အရေအတွက်
၁	အစက်အစဲ (၅) တွင်း	၅၅၀ + ၆	4450000	295
၂	ရွာတွင်း ကျောက်ခင်း	"	8000000	"
၃	စံတာ	"	6000000	"
၄	လင်း၊ မြို့	"	7000000	"
၅	ကျေးရွာ၊ ရွာ၊ မြေဥယျာဉ်	"	7000000	"



၁။ လူထုဝဟိုဂျီပီမံကိန်း လာမည့် (၄) နှစ်အတွက် အကျိုးမပင်ခသာ ဦးစားပေး ဖွံ့ဖြိုးတိုးတက်မှု လုပ်ငန်း အစီအစဉ်များအားဖော်ပြပါ။

အဆင့်	ကျေးရွာအတွက် ဦးစားပေး ဖွံ့ဖြိုး တိုးတက်မှု လုပ်ငန်းစဉ်များ	အဆိုပြုသူ (အမျိုးသားများ/ အမျိုးသမီးများ/အမျိုးသား+ အမျိုးသမီး)	အခန်းကဏ္ဍ
၁	ဝံကလေးပျိုကွဲစင်ရွာ၊ မါ၊	လျာ + ၁၁	ဘာသာရေး၊ ဝါဒ၊ ချောင့်၊
၂	စားဝတ်နေရေး မာအင်ခဲ	..	
၃			
၄			
၅			

ခေါင်းဆောင်၊ ကျေးရွာပီမံကိန်းအထောက်အကူပြုကော်မီတီမှ အတည်ပြုသည်။

အမည် ခင်ရင်ကျော် လက်မှတ် ခင်ရင်ကျော် ၁၃.၈



ပုံစံ - ၀-၁၂ - အစဉ်အဆက်တက်ရောက်သူများ (FORM PC 12)

လက်ညှိုး၊ စီမံကိန်းအစဉ်အဆက်အားလုံးတွင် အသုံးပြုရန်၊ လူထုပညာရေးမှူးကားကားအဖွဲ့သို့ ကွင်းဆင်းစဉ် စစ်ဆေး၍ ပုံစံ ၂ စီမံကိန်းတက်ဝင်အမျိုးအမားပါ အစဉ်အဆက်တက်ရောက် သူများစာရင်းကို ပြည့်သွင်းရန် စည်ရုံးမှပေးအပ်သည့် ငွေကြေးရင်းနှီးမြှုပ်နှံမှု

ရက်စွဲ: ၂၀၁၇.၁၀.၁၇

စီမံကိန်းတက်ဝင်အမှတ်ဖြစ်ပါ(✓) □ တက်ဝင်(၁)
 ငါ့တက်ဝင်(၂) □ တက်ဝင်(၃) □ တက်ဝင်(၄)

ပြည်နယ်/တိုင်းဒေသကြီး: မြောက်

မြို့နယ်: သာပေါင်း

ကျေးရွာအုပ်စု: သင်္ဃာ

ကျေးရွာ: သင်းပုံကျွန်း

စဉ်	အမည်	ကျား (✓)	မ (✓)	အိမ်ထောင်စုကိုယ်စားလှယ်(✓) ^(၁)	လူမျိုး	လက်မှတ်
၁	ဇော်နိုင်ထွေး	✓			ကျွန်းယုန်	၃၆
၂	ကျော်လေး	✓			ကျွန်း	၆၆
၃	သန်းလွင်	✓			မကွေး	၃၃
၄	မောင်စင်	✓			ကျွန်း	၃၃
၅	ကျော်လင်း	✓			ကျွန်း	၃၃
၆	ဦးစိုးစော	✓			ကျွန်း	၃၃
၇	ကျော်လင်း	✓			ကျွန်း	၃၃
၈	စိုးစော	✓			ကျွန်း	၃၃
၉	ဦးကျော်စော	✓			ကျွန်း	၃၃
၁၀	မောင်စိုးစော	✓			ကျွန်း	၃၃
၁၁	မောင်စော	✓			ကျွန်း	၃၃
၁၂	ဦးကျော်စော	✓			ကျွန်း	၃၃
၁၃	မောင်စော	✓	✓		ကျွန်း	၃၃
၁၄	ကျော်စော		✓		ကျွန်း	၃၃
၁၅	ကျော်စော		✓		ကျွန်း	၃၃
၁၆	ကျော်စော		✓		ကျွန်း	၃၃
၁၇	ကျော်စော		✓		ကျွန်း	၃၃
၁၈	ကျော်စော		✓		ကျွန်း	၃၃
၁၉	ကျော်စော	✓			ကျွန်း	၃၃
၂၀	မောင်စော	✓			ကျွန်း	၃၃
၂၁	ကျော်စော		✓		ကျွန်း	၃၃
၂၂	ကျော်စော	✓			ကျွန်း	၃၃
၂၃	ကျော်စော		✓		ကျွန်း	၃၃
၂၄	ကျော်စော		✓		ကျွန်း	၃၃
၂၅	ကျော်စော		✓		ကျွန်း	၃၃
	စုစုပေါင်း	15	10			

(၁) အိမ်ထောင်စုကိုယ်စားလှယ် အမျိုးသား/အမျိုးသမီးအိမ်ထောင်စုတစ်စုကိုယ်စားပြုသူပညာရေးမှူးထံမှ အမှတ်ပြုပါ



ပုံစံ - ၈-၁၂ - အစဉ်အဝေးတက်ရောက်သူများ (FORM PC 12)

လက်ညွှန်း၊ စီမံကိန်းအစဉ်အဝေးအားလုံးတွင် အသုံးပြုရန်၊ လူထုညွှန်းစဉ်မှန်းကားကျေးရွာသို့ ကွင်းထင်းစဉ် စစ်ဆေး၍ ပုံစံ ၂ စီမံကိန်းစက်ဝန်းအစဉ်အဝေးအားလုံး အစဉ်အဝေးတက်ရောက် သူများစာရင်းကို ဖြည့်သွင်းရန်

စည်ရုံးစရပ်အမည်

ရက်စွဲ: စီမံကိန်းစက်ဝန်းအမှတ်ဖြစ်ပါ (✓) စက်ဝန်း(၁)
 စက်ဝန်း(၂) စက်ဝန်း(၃) စက်ဝန်း(၄)

ပြည်နယ်/ တိုင်းဒေသကြီး: မြို့နယ် ကျေးရွာအုပ်စု ကျေးရွာ

အစဉ်အဝေးစစ်ဆေးခြင်း						
စဉ်	အမည်	ကျား (✓)	မ (✓)	စိမ်းထောင်စုကိုယ်စားလှယ် (✓) ^(၁)	လူစွဲ	လက်မှတ်
၂၆	၆၇၆၉	✓			၇၇၆	၆၉
၂၇	ခေတ်စော		✓		၇၇၆	စော
၂၈	ခေတ်စော		✓		၇၇၆	စော
၂၉	ခေတ်စော		✓		၇၇၆	စော
၃၀	ခေတ်စော		✓		၇၇၆	စော
၃၁	ခေတ်စော		✓		၇၇၆	စော
၃၂	ခေတ်စော		✓		၇၇၆	စော
၃၃						
၃၄						
၃၅						
၃၆						
၃၇						
၃၈						
၃၉						
၄၀						
၄၁						
၄၂						
၄၃						
၄၄						
၄၅						
၄၆						
၄၇						
၄၈						
၄၉						
၅၀						
စုစုပေါင်း		၁	၄			

(၁) စိမ်းထောင်စုစီမံခန့်ခွဲရေးအဖွဲ့ဝင်/အဖွဲ့ဝင်စိမ်းထောင်စုတစ်စုကိုယ်စားပြုသူမည်သူမဆိုအမှတ်ဖြစ်ပါ



Government of the Republic of the Union of Myanmar | 2016

ပုံစံ - ၈-၁၂ - အစည်းအဝေးတက်ရောက်သူများ (FORM PC 12)

လမ်းညွှန်၊ စီမံကိန်း အစည်းအဝေးအားလုံးတွင် အသုံးပြုရန် လူထုဝဟ်ရုံးမှ အကျဉ်းချုပ် ကွင်းဆင်းစဉ် စစ်ဆေး၍ ပုံစံ ၂ စီမံကိန်းစက်ဝန်းအချိန်ဇယားပါ အစည်းအဝေးတက်ရောက်သူများစာရင်းကို ပြည့်စုံစွာဖြည့်သွင်းရန်

စည်းရုံးရေးမှူးအမည်
ရက်စွဲ ၂၀၁၇.၁.၂၅
စီမံကိန်းစက်ဝန်းအမှတ်ဖြစ်ပါ (✓) □ စက်ဝန်း(၁)
□ စက်ဝန်း(၂) □ စက်ဝန်း(၃) □ စက်ဝန်း(၄)

ပြည်နယ်/ တိုင်းဒေသကြီး ၈၅၁၀၈၊ မြို့နယ် ၁၀၆၅၄၊ ကွဲးရွာအုပ်စု ၁၀၆၊ ကွဲးရွာ စုစည်းမှုဌာန

စဉ်	အမည်	ကျား (✓)	မ (✓)	အိမ်ထောင်စုကိုယ်စားလှယ် (✓/၀)	လူမျိုး	လက်မှတ်
၁	စောအောင်	✓		✓	မ.ဒါ	
၂	စိုးစော		✓		မ.ဒါ	
၃	အောင်အောင်	✓			မ.ဒါ	
၄	စောအောင်	✓			မ.ဒါ	
၅	စောအောင်		✓		မ.ဒါ	
၆	စောအောင်		✓		မ.ဒါ	
၇	စောအောင်		✓		မ.ဒါ	
၈	စောအောင်		✓		မ.ဒါ	
၉	စောအောင်		✓		မ.ဒါ	
၁၀	စောအောင်		✓		မ.ဒါ	
၁၁	စောအောင်	✓			မ.ဒါ	
၁၂	စောအောင်	✓			မ.ဒါ	
၁၃	စောအောင်		✓		မ.ဒါ	
၁၄	စောအောင်		✓		မ.ဒါ	
၁၅	စောအောင်		✓		မ.ဒါ	
၁၆	စောအောင်		✓		မ.ဒါ	
၁၇	စောအောင်		✓		မ.ဒါ	
၁၈	စောအောင်		✓		မ.ဒါ	
၁၉	စောအောင်		✓		မ.ဒါ	
၂၀	စောအောင်		✓		မ.ဒါ	
၂၁	စောအောင်		✓		မ.ဒါ	
၂၂	စောအောင်		✓		မ.ဒါ	
၂၃	စောအောင်		✓		မ.ဒါ	
၂၄	စောအောင်		✓		မ.ဒါ	
၂၅	စောအောင်		✓		မ.ဒါ	
၂၆	စောအောင်		✓		မ.ဒါ	
၂၇	စောအောင်		✓		မ.ဒါ	
၂၈	စောအောင်		✓		မ.ဒါ	
၂၉	စောအောင်		✓		မ.ဒါ	
၃၀	စောအောင်		✓		မ.ဒါ	

(၁) အိမ်ထောင်စုစီးပွားရေးဌာနမှ အမျိုးသား/အမျိုးသမီး အိမ်ထောင်စု တစ်စုကို ကိုယ်စားပြုသူမည်သူမဆို အမှတ်ဖြစ်ပါ

