

ပြည်ထောင်စုသမ္မတမြန်မာနိုင်ငံတော်အစိုးရ
စိုက်ပျိုးရေး၊ မွေးမြူရေးနှင့် ဆည်မြောင်းဝန်ကြီးဌာန
ကျေးလက်ဒေသဖွံ့ဖြိုးတိုးတက်ရေးဦးစီးဌာန
သာပေါင်းမြို့နယ်

National Community Driven Development Project
(NCDDP)



လူထုပတ်ဝန်းကျင်ထိန်းသိမ်းရေး



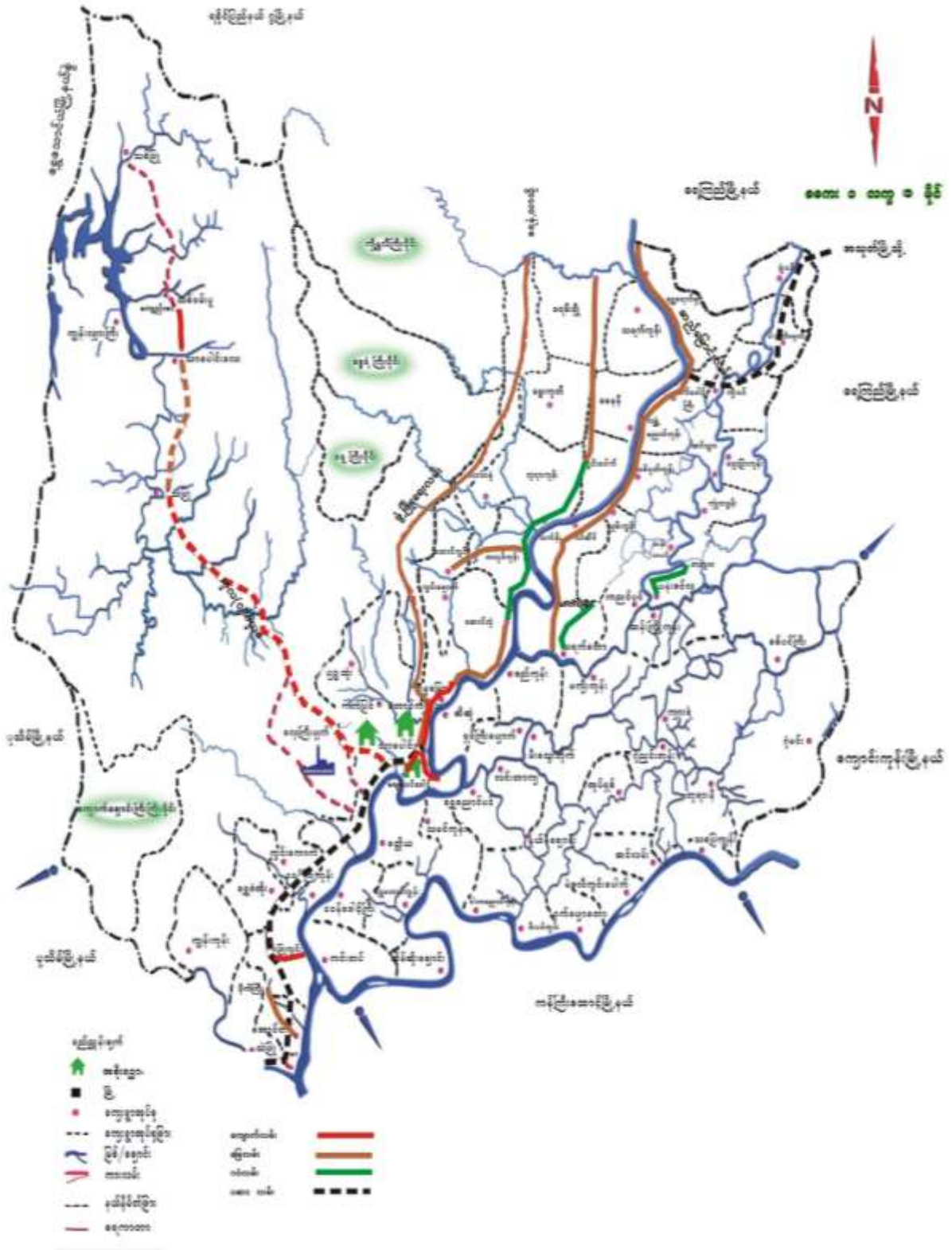
ကျေးရွာဖွံ့ဖြိုးရေးအစီအစဉ်
Village Development Plan (VDP)
သဲဖြူကျေးရွာအုပ်စု

မာတိကာ

စဉ်	အကြောင်းအရာ	စာမျက်နှာ
၁	မြို့နယ်မြေပုံ	၁
၂	ကျေးရွာမြေပုံ (တည်နေရာ)	၂
၃	အုပ်စုတွင်ပါဝင်သော ကျေးရွာများစာရင်း	၂
၄	ကျေးရွာအခြေခံအချက်အလက်များ	၃-၄
၅	လူထုပူပေါင်းပါဝင်သော လူမှုဆန်းစစ်ခြင်းနှင့် အကဲဖြတ်ခြင်း လုပ်ငန်းစဉ် (PSA/PRA)အကျဉ်းချုပ်ဇယား	၅
၆	ကျေးရွာသမိုင်း	၆-၇
၇	ကျေးရွာဖွံ့ဖြိုးရေးအစီအစဉ်အတွက် အသုံးပြုခဲ့သော PRA Tools များနှင့် တစ်ခုချင်းစီအတွက် သုံးသပ်ချက်များ	၈-၁၄
၈	အစည်းအဝေး မှတ်တမ်းများ	၁၅-၁၆
၉	ကော်မတီဝင်များစာရင်း	၁၇
၁၀	ကဏ္ဍအလိုက် ဦးစားပေးဖွံ့ဖြိုးရေးလုပ်ငန်းစဉ်များ	၁၈
၁၁	ကျေးရွာဖွံ့ဖြိုးရေးစီမံချက် အရည်အသွေးထိန်းချုပ်မှု (Check list for VDP)	၁၉
၁၂	ကော်မတီဝင်များရွေးချယ်ခြင်းနှင့် ကျေးရွာဖွံ့ဖြိုးရေးအစီအစဉ် ဆောင်ရွက်မှု မှတ်တမ်းခါတ်ပုံများ	၂၀-၂၁
၁၃	ကျေးရွာအချက်အလက် (ပုံစံ-၁)	၂၂
၁၄	စီမံကိန်းစက်ဝန်းအချိန်ဇယား (ပုံစံ-၂)	၂၃
၁၅	ကျေးရွာဖွံ့ဖြိုးရေးဦးစားပေးအစီအစဉ် (ပုံစံ-၃)	၂၄
၁၆	ကျေးရွာအုပ်စုစီမံကိန်းလုပ်ငန်းခွဲ ရွေးချယ်ခြင်း (ပုံစံ-၄)	၂၅
၁၇	အစည်းအဝေးတက်ရောက်သူများစာရင်း	၂၆-၃၁



သာပေါင်းမြို့နယ် ကျေးရွာအုပ်စုအခြေပြမြေပုံ





ရောဂတ်တိုင်းဒေသကြီး၊ သာပေါင်းမြို့နယ်၊ သဲဖြူကျေးရွာအုပ်စု ကျေးရွာအခြေပြမြေပုံ



ကျေးရွာအုပ်စုတွင် ပါဝင်သောကျေးရွာများစာရင်း

- သဲဖြူ ကျေးရွာ
- သန်လျက်စွန်း ကျေးရွာ
- ပေါက်ကျော် ကျေးရွာ
- စာဖြူကုန်း ကျေးရွာ
- နန်းလုံးကြိုင် ကျေးရွာ
- ထင်းပုံကွင်း ကျေးရွာ



ကျေးရွာအတွင်းရှိ အိမ်ထောင်စုနှင့်လူဦးရေ

အိမ်ထောင်စု	ကျား	မ	စုစုပေါင်း
၆၉	၁၆၉	၁၄၆	၃၁၅

လူနည်းစု၊ လူမျိုးစု၊ အိမ်ထောင်စု

အမျိုးအစား	အိမ်ထောင်စု	ကျား	မ	စုစုပေါင်း
-	-	-	-	-

လူနည်းစု၊ လူမျိုးစု၊ အိမ်ထောင်စု

ထိခိုက်လွယ်	အိမ်ထောင်စု	ကျား	မ	စုစုပေါင်း
သက်ကြီးရွယ်အို	-	-	-	-
အမျိုးသမီးဦးဆောင်	၆	-	-	၆
မသန်စွမ်း	-	-	-	-
မြေယာမဲ့	-	-	-	-

ကျေးရွာအတွင်းရှိ အခြေခံအဆောက်အအုံများ

စဉ်	အဆောက်အအုံအမျိုးအစား	မှတ်ချက်
၁။		
၂။		
၃။		



အဓိကစီးပွားရေးလုပ်ငန်းများ

စိုက်ပျိုးရေး	မွေးမြူရေး	အသေးစားစီးပွားရေး	အခြား
လယ်	ကြက်	ဈေးဆိုင်	လက်လုပ်လက်စား
ပဲအမျိုးမျိုး	ဝက်		
ဟင်းသီးဟင်းရွက်	ဘဲ		

ကျေးရွာအတွင်းအဓိကပိုင်ဆိုင်မှုများ

ကျေးရွာပိုင်ဆိုင်မှုများ	စိုက်ပျိုးရေး	စားကျက်မြေ	သစ်တောမြေ	သဲ/ကျောက်ရရှိမှု	ရေတွင်းရေကန်	စက်ရေကန်
အရေအတွက်	လယ်	-	-	-	၂	-
ကျေးရွာပိုင်ဆိုင်မှုများ			စပါးကြိတ်စက်	ချွေလှေ့စက်	စက်လှေ	ဈေးဆိုင်
အရေအတွက်	-	-	၁	၃	-	၁၅

ကျေးရွာအတွင်း အဓိကပိုင်ဆိုင်မှုများ

ကျေးရွာပိုင်ဆိုင်မှုများ	စက်လှေ	ထွန်	ထယ်	ကျွဲ	နွား
အရေအတွက်	၂၅	၂၂	၂၂	-	၃၈
ကျေးရွာပိုင်ဆိုင်မှုများ	ဝက်	-	ကျွမ်းကျင်လုပ်သား	လုပ်သား	-
အရေအတွက်	၁၅	၁	၅	၂၀	-

အခြားကျေးရွာရှိ အသုံးပြုနိုင်သော အရင်းအမြစ်နှင့် အချက်အလက်များ

အရင်းအမြစ်	ဆေးခန်း	အလက/အထက	ဈေး	ကျွမ်းကျင်လုပ်သား	လုပ်သား	မြေတူးစက်	လမ်းကြိုတ်စက်
-	-	-	-	၃	၇	-	-



သာပေါင်းမြို့နယ်၊ သဲဖြူကျေးရွာအုပ်စု၊နန်းလုံးကြိုင် ကျေးရွာ
 လူထုပူးပေါင်းပါဝင်သော လူမှုဆန်းစစ်ခြင်းနှင့် အကဲဖြတ်ခြင်းလုပ်ငန်းစဉ် (PSA/PRA) အကျဉ်းချုပ်

စဉ်	အကြောင်းအရာ	ရက်စွဲ	ဦးတည်အုပ်စု	တက်ရောက်သူ			အဓိကဆွေးနွေးချက်များ
				ကျား	မ	ပေါင်း	
၁	ကျေးရွာသမိုင်း	4.3.2017	ရှေ့မှို၊ နောက်မိ အမျိုးသား အမျိုးသမီး	၃	၂	၅	ကျေးရွာတွင်ဖြစ်ပျက်ခဲ့သော ထူးခြားဖြစ်စဉ်များနှင့် ဖြတ်သန်းလာခဲ့ပုံများ။
၂	ကျေးရွာလူမှုရေးပြ မြေပုံ	4.3.2017	အမျိုးသား အမျိုးသမီး	၈	၆	၁၄	ကျေးရွာရှိ အိမ်အမျိုးအစားများလမ်းများ၊ ပညာရေး၊ ကျန်းမာရေး လက်လှမ်းမီမှု၊ မုဆိုးမများဒုက္ခိတများ။
၃	ရာသီခွင်ပြပြက္ခဒိန်	4.3.2017	အမျိုးသား အမျိုးသမီး	၈	၆	၁၄	စီမံကိန်းလုပ်ငန်းအကောင်အထည်ဖော်ရာတွင် ကျေးရွာလူထုပူးပေါင်းပါဝင်နိုင်ရေး အချိန်ပေးနိုင်သော ကာလအား ဖော်ထုတ်ခြင်းနှင့် ကျေးရွာလူထု ဝမ်းစာဖူလုံမှု ဝင်ငွေရရှိမှုများ။
၄	အဖွဲ့အစည်း ချိတ်ဆက်ပုံ	4.3.2017	အမျိုးသား အမျိုးသမီး	၈	၆	၁၄	ကျေးရွာအတွင်းရှိအဖွဲ့အစည်းများနှင့် ပြင်ပရှိ အဖွဲ့အစည်းများ မည်သို့ချိတ်ဆက်ပုံကို ဖော်ထုတ် ခြင်း။
၅	ပင့်ကူအိမ်ပြမြေပုံ	4.3.2017	အမျိုးသား အမျိုးသမီး	၁၀	၁၅	၂၅	အမျိုးသမီးများနှင့် အမျိုးသားများ၏ လက်ရှိရနေသော အခွင့်အလမ်းများ နှိုင်းယှဉ်ဖော်ထုတ်ခြင်း
၆	ဥစ္စာနေပြမြေပုံ	4.3.2017	အမျိုးသား အမျိုးသမီး	၁၀	၁၅	၂၅	လူမှုစီးပွားအပေါ်အဆင့်သတ်မှတ်ရန်မိမိ ကျေးရွာအလိုက် ပိုင်ဆိုင်မှုများခွဲခြမ်းစိတ်ဖြာခြင်း။
၇	အရင်းအမြစ်ပြမြေပုံ	4.3.2017	အမျိုးသား အမျိုးသမီး	၁၀	၁၅	၂၅	ကျေးရွာ၏အဓိကအသက်မွေးဝမ်းကြောင်း၊ မြေယာပိုင်ဆိုင်မှု၊သဘာဝ ယံဇာတလက်လှမ်းမီမှုများ
၈	ပြဿနာသစ်ပင်	4.3.2017	အမျိုးသား အမျိုးသမီး	၁၀	၁၀	၂၀	မိမိကျေးရွာတွင် လက်ရှိကြုံတွေ့ နေရသော အခက်အခဲများဖြစ်ပေါ်စေသောအကြောင်းအရာများနှင့် အကျိုးသက်ရောက်မှု ဖော်ထုတ်ခြင်း။



ဧရာဝတီတိုင်းဒေသကြီး၊ သာပေါင်းမြို့နယ်၊ သဲဖြူ ကျေးရွာအုပ်စု၊ နန်းလုံးကြိုင်ကျေးရွာ

ခုနှစ်	အဖြစ်အပျက်များ	ထိခိုက်မှုနှင့် ဆောင်ရွက်ခဲ့မှုများ
၁၉၅၀ခုနှစ် ဝန်းကျင်	ယခင်နှစ်အစောပိုင်းကပင် တည်ရှိခဲ့ပါသည်။	နန်းလုံးကြိုင်အပင်များ များစွာပေါက်ရောက်သောကြောင့် နန်းလုံးကြိုင်ရွာဟု ခေါ်တွင်ခဲ့ပါသည်။ ကရင်-ဗမာများ စုပေါင်းနေထိုင်ကြပါသည်။ အိမ်ခြေ (၂၀)ခန့် ရှိပါသည်။ လယ်နှင့်ရေလုပ်ငန်းများဖြင့် အသက်မွေးခဲ့ပါသည်။
၁၉၇၀ခုနှစ် ဝန်းကျင်	ဘာသာရေးအဆောက်အအုံများ ဆောက်လုပ်ခဲ့ပါသည်။	ခရစ်ယာန်ဘုရားနှင့် ဗုဒ္ဓဘာသာဘုန်းကြီးကျောင်းတို့ ဆောက်လုပ်ခဲ့ပါသည်။ အိမ်ခြေ (၃၀)ခန့် ရှိလာပါသည်။
၁၉၆၅ခုနှစ် ဝန်းကျင်	ရွာပျက်စီးခဲ့ပါသည်။	အစိုးရနှင့် ဗကဘတိုက်ပွဲများကြောင့် ရွာမှ ရှောင်တိမ်းခဲ့ရပါသည်။
၁၉၇၀ခုနှစ် ဝန်းကျင်	ရွာပြန်လည် တည်ဆောက်ခဲ့ပါသည်။	ကျေးရွာသူ/သားများပြန်လည်ရောက်ရှိလာပြီး ရွာကို ပြန်လည်တည်ထောင်ကြပါသည်။ လူနေအိမ် (၄၀)ခန့် ရှိပါသည်။ ကရင်-ဗမာများ စုပေါင်းနေထိုင်ကြပါသည်။
၁၉၉၀ခုနှစ် ဝန်းကျင်	တိုးတက်မှုများရှိလာပါသည်။	လူနေအိမ် ပိုမိုများပြားလာပါသည်။ ဘုန်းကြီးမရှိ၍ ကျောင်းပျက်စီးခဲ့ပါသည်။ အစိုးရ စာသင်ကျောင်း ဆောက်လုပ်ပေးပါသည်။ ခရစ်ယာန်ကျောင်းကို ပြန်လည်မွမ်းမံခဲ့ပါသည်။
၂၀၁၆ခုနှစ် ဝန်းကျင်	NGOအဖွဲ့များနှင့် ချိတ်ဆက်ခဲ့ပါသည်။	ပုသိမ်ကရုဏာအဖွဲ့မှ ကျောင်းနေရွယ်ကလေးများ၏ ဖွံ့ဖြိုးရေးလုပ်ငန်း၊ သဘာဝပတ်ဝန်းကျင်ထိန်းသိမ်းရေး လုပ်ငန်းများ လုပ်ဆောင်ခဲ့ပါသည်။ အမကမူလွန် တိုးမြှင့်ခြင်း ခံရပါသည်။



ဧရာဝတီတိုင်းဒေသကြီး၊ သာပေါင်းမြို့နယ်၊ သဲဖြူ ကျေးရွာအုပ်စု၊ နန်းလုံးကြိုင် ကျေးရွာ သမိုင်းကြောင်း

ဟိုးအရင်နှစ်ကတည်းကပင် ကျေးရွာတည်ရှိခဲ့ပါသည်။ ၁၉၅၀ခုနှစ်ဝန်းကျင်မှစတင်၍ နန်းလုံးကြိုင်အပင်များပေါက်ရောက်သောကြောင့်နန်းလုံးကြိုင်ရွာဟုခေါ်တွင်ခဲ့ပါသည်။ ကရင်-ဗမာများစုပေါင်းနေထိုင်ကြပါသည်။ အိမ်ခြေ(၂၀)ခန့်ရှိပါသည်။ လယ်နှင့်ရေလုပ်ငန်းများဖြင့် အသက်မွေးခဲ့ကြပါသည်။

၁၉၇၀ခုနှစ်ဝန်းကျင်လောက်ကတွင် ဘာသာရေးအဆောက်အဦများဆောက်လုပ်ခဲ့ပါသည်။ ခရစ်ယာန်ဘုရားနှင့်ဗုဒ္ဓဘာသာဘုရားကြီးကျောင်းတို့ဆောက်လုပ်ခဲ့ပါသည်။ အိမ်ခြေ(၃၀)ခန့်ရှိလာပါသည်။

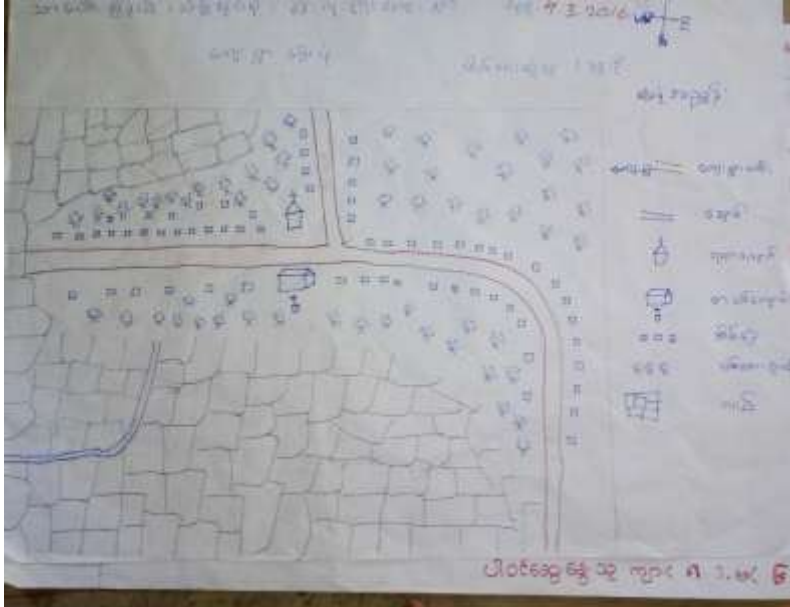
၁၉၆၅ခုနှစ်ဝန်းကျင်လောက်တွင် ရွာပျက်ဆီးခဲ့ပါသည်။ အစိုးရနှင့်ဗဟိုပတ်ဝန်းကျင်များကြောင့်ရွာမှရှောင်တိမ်းခဲ့ရပါသည်။

၁၉၇၀ခုနှစ်ဝန်းကျင်လောက်တွင် ရွာပြန်လည်တည်ဆောက်ခဲ့ပါသည်။ ကျေးရွာသူ/သားများပြန်မလည်ရောက်ရှိလာခဲ့ပြီးရွာကိုပြန်လည်တည်ထောင်ခဲ့ပါသည်။ လူနေအိမ်(၄၀)ခန့်ရှိပြီးကရင် ဗမာများစုပေါင်းနေထိုင်ခဲ့ကြပါသည်။

၁၉၉၀ခုနှစ်ဝန်းကျင်လောက်တွင်လူနေအိမ်များပိုမိုများပြားလာခဲ့ပါသည်။ အစိုးရမှစာသင်ကျောင်းဆောက်လုပ်ပေးခဲ့ပြီးခရစ်ယာန်ကျောင်းကိုလည်းပြန်လည်ပြင်ဆင်ခဲ့ပါသည်။

၂၀၁၆ခုနှစ်ဝန်းကျင်လောက်တွင်NGOအဖွဲ့များချိတ်ဆက်ခဲ့ပြီးပုသိမ်ဂရုဏာအဖွဲ့ကျောင်းနေအရွယ်ကလေးများ၏ဖွံ့ဖြိုးရေးလုပ်ငန်းသဘာဝပတ်ဝန်းကျင်ထိန်းသိမ်းရေးလုပ်ငန်းများလုပ်ဆောင်ခဲ့ပါပြီးမူလွန်ကျောင်းတိုးချဲ့ခဲ့ပါသည်။

သာပေါင်းမြို့နယ် ၊နန်းလုံးကြိုင်ကျေးရွာ



ကျေးရွာအခြေပြမြေပုံ

သုံးသပ်ချက်

၁။ သောက်သုံးရေရရှိမှု

သောက်သုံးရေရရှိမှု အနေဖြင့်အုတ်စီရေတွင်းရှိပါသည်။ရေအရင်းအမြစ်ကောင်းပါသည်။

၂။ လမ်းပန်းဆက်သွယ်မှု

ရွာတွင်းလမ်းသည်မြေသားလမ်းဖြစ်၍မိုးရာသီတွင်ဗွက်ထခြင်း၊နိမ့်သောနေရာများတွင်ရေမြုပ်ခြင်းဖြစ်တက်ပါသည်။ရွာချင်းဆက်လမ်းအနေဖြင့်မြေသားလမ်းဖြစ်ပါသည်။

၃။ ပညာရေး

ပညာရေးအနေဖြင့်မူလတန်းကျောင်းရှိပြီးအလယ်တန်းနှင့်အထက်တန်းကိုလှေကြီးတက်နှင့်သာပေါင်းမြို့သို့သွားရောက်တက်ရပါသည်။

၄။ ကျန်းမာရေး

ကျန်းမာရေးနှင့်ပတ်သက်၍ရွာတွင်အရံသားဖွားရှိပါသည်။

၅။ အထွေထွေသုံးသပ်ချက်

လယ်ယာလုပ်ငန်းကြောင့် နွမ်းပါးသူများလည်း အလုပ်ပေးနိုင်ပါသည်။ အရင်းအမြစ်များကို အားလုံး သုံးစွဲကြပါသည်။ ငွေကြေးပြည့်စုံသူများမှ အရင်းအမြစ်များကို ပြုပြင်ထိန်းသိမ်းခြင်းများ ရှိပါသည်။

သာပေါင်းမြို့နယ်၊သဲဖြူ ကျေးရွာအုပ်စု၊နန်းလုံးကြိုင် ကျေးရွာ



ရာသီခွင်ပြဇယား
သုံးသပ်ချက်

ရွာသီခွင်ပြဇယားကိုနန်းလုံးကြိုင်ကျေးရွာရှိ အသင်းအုပ်ဆရာအိမ်တွင် (၄.၃.၂၀၁၆)က ရေးဆွဲခဲ့ရာ တန်ခူး၊ကဆုန်၊တန်ဆောင်မုန်း၊နတ်တော်၊ပြာသို၊တပို့တွဲ၊တပေါင်းလများသည်ခြောက်သွေ့ရာသီဖြစ်ပြီးနယုန်၊ဝါဆို၊ဝါခေါင်၊တော်သလင်း၊သီတင်းကျွတ်လများသည်မိုးရွာသွန်းသောလများဖြစ်ပါသည်။

အလုပ်အကိုင်အနေဖြင့်ရာသီတိုင်းတွင်လယ်လုပ်ငန်း၊ကွမ်းခြံစိုက်ခြင်းလုပ်ငန်းနှင့်အခြားသီးနှံများစိုက်ပျိုးလုပ်ကိုင်ပါသည်။တန်ခူး၊ကဆုန်လများမှအပ ကျန်လများတွင်ရေလုပ်ငန်းကိုလုပ်ကိုင်ကြပါသည်။

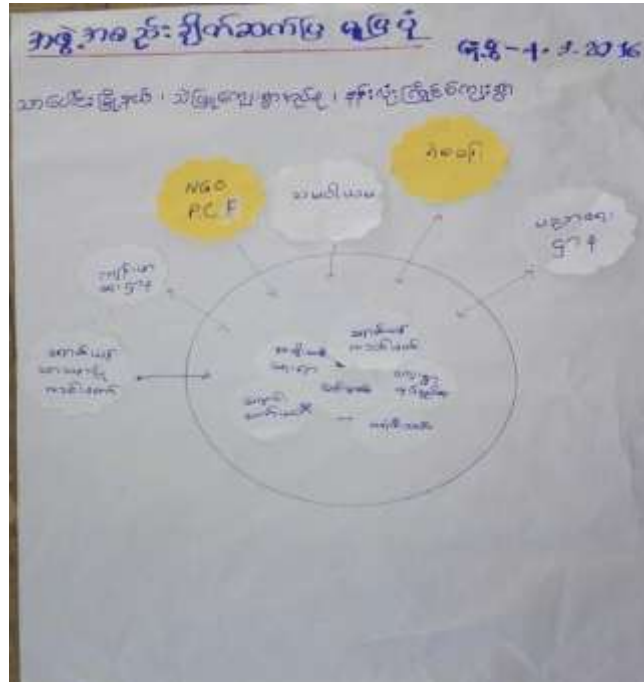
ဝင်ငွေအနေဖြင့်
တန်ခူး၊ဝါဆို၊ဝါခေါင်၊တော်သလင်း၊သီတင်းကျွတ်၊တန်ဆောင်မုန်း၊တပို့တွဲ၊တပေါင်းလများတွင်မရှိသလောက်နည်းပါးပြီးနတ်တော်လနှင့်ပြာသိုလတွင်အသင့်အတင့်ရှိပါသည်။ကဆုန်လနှင့်နယုန်လသည်ဝင်ငွေအများဆုံးလဖြစ်ပါသည်။

ပွဲတော်အနေဖြင့်
တန်ခူး၊ဝါဆို၊သီတင်းကျွတ်၊တန်ဆောင်မုန်း၊နတ်တော်၊ပြာသိုလများတွင်ပွဲတော်ရှိပြီးကျန်လများတွင်မရှိပါ။အားလပ်ရက်အနေဖြင့်

တန်ခူး၊ကဆုန်လများတွင် အသင့်အတင့်ရှိပြီး ကျန်လများတွင်အားလပ်ရက်နည်းပါးပါသည်။

ရောဂါဖြစ်ပွားမှုအနေဖြင့်
တန်ခူး၊ကဆုန်၊နှင့်တပေါင်းလများတွင်ဝမ်းရောဂါနှင့်အူကြောင့်ဖြစ်သောရောဂါများအဖြစ်များပြီးကျန်လများတွင်တုတ်ကွေးနှင့်ငှက်ဖျားရောဂါများအဖြစ်များပါသည်။

အစားအစာရှားပါးမှုအနေဖြင့်
ကဆုန်၊နတ်တော်၊ပြာသိုလများတွင်ပေါများပြီးကျန်လများတွင်အသင့်အတင့်ရှိပါသည်။



သာပေါင်းမြို့နယ် ၊ သဲဖြူကျေးရွာအုပ်စု၊နန်းလုံးကြိုင်ကျေးရွာ အဖွဲ့အစည်းချိတ်ဆက်ပြဇယား

သုံးသပ်ချက်

အဖွဲ့အစည်းချိတ်ဆက်ပြဇယားကိုနန်းလုံးကြိုင်ကျေးရွာရှိအသင်းအုပ်ဆရာအိမ်၌(၄.၃.၂၀၁၆)ရက်နေ့တွင် ဧည့်သည်များအား ရေးဆွဲဆွေးနွေးရာ ကျေးရွာအတွင်းအုပ်ချုပ်ရေးနှင့်ပတ်သက်၍ ရာအိမ်မှူး၊ ကျေးရွာအုပ်ချုပ်ရေးမှူးနှင့် မြို့နယ်အုပ်ချုပ်ရေးမှူး၊ မြို့နယ်ရဲစခန်းတို့နှင့် ချိတ်ဆက်ဆောင်ရွက်ပါသည်။


ကျန်းမာရေးနှင့်ပတ်သတ်လာလျှင်ရွာတွင်မည်သည့်အရာမှမရှိပါ။အခြားရွာများနှင့်သာပေါင်းမြို့သို့ သွားရောက်ကုသရပါသည်။

မီးဘေးလုံခြုံရေးအတွက် ကျေးရွာအရံမီးသတ်နှင့် မြို့နယ်မီးသတ်တို့ ချိတ်ဆက်ဆောင်ရွက်ပါသည်။

ပညာရေးကဏ္ဍနှင့်ပတ်သက်၍ ရွာတွင်အလယ်တန်းကျောင်းရှိပီးမြို့နယ်ပညာရေးမှူးနှင့်ချိတ်ဆက်လျက်ရှိပါသည်။

ကျေးရွာဖွံ့ဖြိုးရန် ပြည်သူ့စစ်၊အမျိုးသမီးရေးရာအရံမီးသတ်တို့ရှိပါသည်။

**သာပေါင်းမြို့နယ် ၊ သဲဖြူ ကျေးရွာအုပ်စု၊ နန်းလုံးကြိုင် ကျေးရွာ
ပြဿနာသစ်ပင်**



သုံးသပ်ချက်

ပြဿနာသစ်ပင်ကို နန်းလုံးကြိုင်ကျေးရွာအသင်းအုပ်ဆရာအိမ် တွင် ရေးဆွဲဆွေးနွေးရာ အမျိုးသား၊ အမျိုးသမီးနှစ်ဖွဲ့စလုံးမှ လမ်းပန်းဆက်သွယ်ရေး မကောင်းခြင်းအခက်အခဲကို တင်ပြ ဆွေးနွေးပါသည်။

ရေမလုံလောက်ဖြစ်ရသည့် အကြောင်းအရာများမှာ

- နွေရာသီရေခမ်းခြောက်ခြင်း
 - ရေရရှိရန်နည်းလမ်းနည်းပါးခြင်း
 - ဌာနဆိုင်ရာများနှင့် ချိတ်ဆက်မှုအားနည်းခြင်း
 - ကုန်ကျစရိတ်မတက်နိုင်ခြင်းတို့ဖြစ်ပါသည်။
- ရေမလုံလောက်သဖြင့်ဖြစ်သည့်အခက်အခဲများမှာ
- ကျန်းမာရေးကောင်းမွန်မှုမရှိခြင်း
 - ရေခပ်ချိန်ကြာမြင့်သေကြောင့်အချိန်ကုန်ခြင်း
 - ကလေးများရေခပ်ရာတွင်အန္တရာယ်ရှိခြင်းတို့ဖြစ်ပါသည်။



သာပေါင်မြို့နယ်၊ သဲဖြူ ကျေးရွာအုပ်စု၊ နန်းလုံးကြိုင်ကျေးရွာ

နေအင်အားအားပြဇယား			
အမျိုးအမည်	ပိုင်ဆိုင်မှု	ဝင်ငွေ	အိမ်ခြေ
မြို့သူအိမ်အိမ်	လယ်၊ ပျားခြံ၊ နွား၊ ကျေးတောင်၊ ပျားခြံ၊ အိမ်၊ ပျား၊ လယ်ယာ လုပ်ငန်း	၁၈၆၂၀	၁
အလယ်အလတ်အိမ်အိမ်	လယ်၊ ပျားခြံ၊ နွား၊ ပျားခြံ၊ အိမ်၊ လယ်ယာလုပ် ဝေဟင်	၁၀၁၅၆	၄
ရွာသူအိမ်အိမ်	မြို့သူအိမ်အိမ်၊ ဝေဟင်၊ ဝါး၊ အိမ်ခြေ	၅၁၅၆	၃၅
ထိခိုက်လွယ်သော အိမ်အိမ်	တံဆိပ်၊ အိမ်၊ ကျွဲ၊ ကျွဲ၊ မြို့သူအိမ်အိမ်၊ ဝေဟင်	၃၁၅၆	၈

နေအင်အားပြဇယား

သုံးသပ်ချက်

နေအင်အားပြဇယားကို နန်းလုံးကြိုင်ကျေးရွာအသင်းအုပ်စုဆရာအိမ်၌ (၄.၂၀.၂၀၁၆) ရက်နေ့တွင် ရေးဆွဲဆွေးနွေးရာ အနွမ်းပါးဆုံးအုပ်စု (ထိခိုက်လွယ်) သည် ခန့်မှီး၊ ခန့်ကာ၊ ဝါးကြမ်းခင်းဖြင့် နေထိုင်ပါသည်။ လယ်ဧကပိုင်ဆိုင်ခြင်း မရှိပါ။ ကျွဲပုစွန်အလုပ်များ လုပ်ကိုင်ပါသည်။ တစ်နှစ်တာဝင်ငွေ (၃) သိန်း ရရှိပါသည်။ အိမ်ခြေ (၁) လုံး ရှိပါသည်။

နွမ်းပါးအုပ်စုသည် ခန့်မှီး၊ ထရံကာ၊ ပျဉ်ခင်းအိမ်များ ဖြစ်ပါသည်။ တောတက်သော အလုပ်လုပ်ကိုင်ကြပါသည် ။ တစ်နှစ်တာဝင်ငွေ (၅) သိန်း ခန့် ရရှိပါသည်။ အိမ်ခြေ (၃၅) လုံး ရှိပါသည်။

အလယ်အလတ်အုပ်စုသည် ပျဉ်ထောင်ခန့်မှီးအိမ်များ ဖြစ်ပါသည်။ လယ်၊ နွား၊ ဥယျာဉ်တို့ ပိုင်ဆိုင်ပါသည်။ တစ်နှစ်တာဝင်ငွေမှာ (၁၀) သိန်း ခန့် ရှိပြီး အိမ်ခြေ (၁) လုံး ရှိပါသည်။

ချမ်းသာအုပ်စုတွင် ပျဉ်ထောင်သွပ်မှီးအိမ်များ ဖြစ်ပါသည်။ လယ်၊ စက်၊ နွားနှင့် ဥယျာဉ်တို့ကို ပိုင်ဆိုင်ပါသည်။ တစ်နှစ်တာဝင်ငွေမှာ (၂၀) သိန်း ခန့် ရှိပြီး အိမ်ခြေ (၁) လုံး ရှိပါသည်။

အချုပ်အရ အလယ်အလတ်နှင့် ချမ်းသာအုပ်စုတွင်သာ ငွေကြေးပြေလည်ပြီး နွမ်းပါးနှင့် အနွမ်းပါးဆုံး (ထိခိုက်လွယ်) အုပ်စုတွင် အကြွေးတင်မှုများ အစဉ်ရှိနေပါသည်။



သာပေါင်းမြို့နယ်၊ သဲဖြူ ကျေးရွာအုပ်စု၊ နန်းလုံးကြိုင် ကျေးရွာ

သဲဖြူကျေးရွာအုပ်စု၊ နန်းလုံးကြိုင်ကျေးရွာ
အရင်းအမြစ်ပြင်ပသား
*ရက်- 4.3.2016

စဉ်	အရင်းအမြစ်	သုံးစွဲသူ	ဆိပ် ချုပ်သူ
၁။	လယ်	က	က
၂။	ဥယျာဉ်	က+မ	က+မ
၃။	ရေအိုင်	က+မ	က+မ
၄။	ခွားလှည်း	က+မ	က
၅။	ချောင်း	က+မ	က+မ

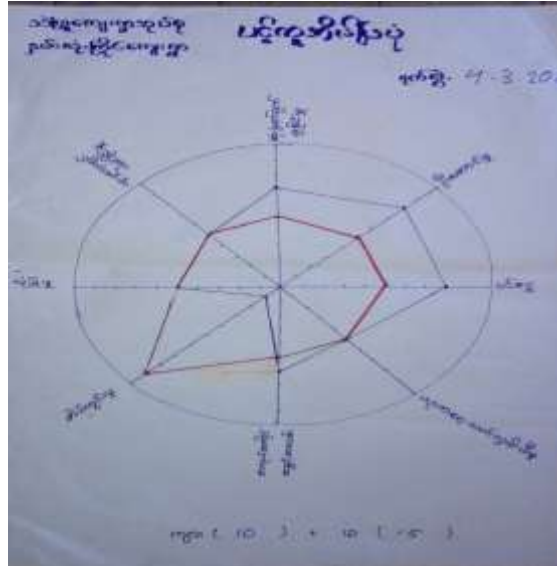
ပါမိသွားစွဲသူ - က (၀ ၂၂၆ ၂၅)

အရင်းအမြစ်ပြင်ပသား

သုံးသပ်ချက်

ကျေးရွာတွင် ဘဘာဝအရင်းအမြစ်များဖြစ်သော လယ်၊ဥယျာဉ်၊ မြစ်ချောင်းတို့အပေါ် မူတည်၍ သုံးစွဲသူ အမျိုးသား၊ အမျိုးသမီးတို့မှ သုံးစွဲကြပါသည်။ မိသားစု အဓိကလုပ်ငန်းမှာ လယ်ယာစိုက်ပျိုးရေးလုပ်ငန်းဖြစ်ပြီး အမျိုးသားများမှ ဦးစီးလုပ်ကိုင်လျှက်ရှိပြီး အမျိုးသမီးများမှာလည်း ပံ့ပိုးကူညီလျက်ရှိပါသည်။ မြစ်ရေနှင့် ရေတွင်းမှရေများကို အိမ်သုံးရေအတွက် အသုံးပြုပြီး ၎င်းရေ သယ်ယူခြင်းလုပ်ငန်းများကို အမျိုးသမီးများမှသာ အဓိကဆောင်ရွက်လျက်ရှိပါသည်။ ဆောင်းသီးနှံကို မြစ်ရေတင်ပြီး ဧက အနည်းငယ် စိုက်ပျိုးပါသည်။ ကျေးရွာနှင့် ဆင်ကယ်နှင့်ကားတို့ဖြစ်ပါသည်။ ၎င်းအရင်းအမြစ်များကို အမျိုးသား၊ အမျိုးသမီး အိမ်ထောင်ဦးစီးများမှ ညီမျှစွာ သုံးစွဲကြကြောင်း တွေ့ရပါသည်။

သာပေါင်းမြို့နယ်၊ သဲဖြူ ကျေးရွာအုပ်စု၊ နန်းလုံးကြိုင်ကျေးရွာ



ကျားမရေးရာကဏ္ဍကို ပင့်ကူအိမ်စနစ်ဖြင့် ပြသပုံ သုံးသပ်ချက်

ကျားမရေးရာကဏ္ဍကို ပင့်ကူအိမ်စနစ်ဖြင့်ပြသပုံကို နန်းလုံးကြိုင်ကျေးရွာ အသင်းအုပ်ဆရာအိမ်၌(၄.၃.၂၀၁၆)ရက်နေ့တွင် ရေးဆွဲဆွေးနွေးရာ ဝင်ငွေ၊ လူမှုရေးလုပ်ငန်းတွင် ပါဝင်နိုင်မှု၊ ဆုံးဖြတ်ချက်ချနိုင်မှု၊ အလုပ်အကိုင်အခွင့်အလမ်းရရှိမှု၊ လုံခြုံမှု၊ ဦးဆောင်နိုင်မှု၊ ပညာရေးအခွင့်အလမ်း၊ အိမ်တွင်းမှုစသည့် အချက်များကို အခြေခံ၍ အမျိုးသားအုပ်စုနှင့် အမျိုးသမီးအုပ်စုပွဲပြီး သုံးသပ်ခဲ့ပါသည်။

- ဝင်ငွေရှာနိုင်မှုတွင် အမျိုးသားများသည်အမျိုးသမီးများထက်ပိုသာနေကြောင်း၊
- လူမှုရေးလုပ်ငန်းများတွင် ပါဝင်နိုင်မှုမှာ အမျိုးသားများနှင့်အမျိုးသမီးများတန်းတူနေကြောင်း၊
- ဆုံးဖြတ်ချက်ချနိုင်မှုတွင် အမျိုးသားသာ ဦးဆောင်နေကြောင်း၊
- အလုပ်အကိုင်အခွင့်အလမ်းရရှိနိုင်မှုတွင် အမျိုးသားမှ အခွင့်အရေးပိုသာနေကြောင်း၊
- လုံခြုံမှုတွင် တန်းတူရှိကြောင်း၊
- ဦးဆောင်နိုင်မှုတွင် အမျိုးသားမှ ပိုမိုနေကြောင်း၊
- ပညာရေးလက်လှမ်းမီမှုတွင် တန်းတူသာဖြစ်ကြောင်း

- အိမ်တွင်မူတွင် အမျိုးသမီးများမှ ပိုမိုလုပ်ကိုင်နေကြောင်း ကျေးရွာရှိ အမျိုးသား၊ အမျိုးသမီးတို့မှသုံးသပ်နိုင်ခဲ့ပါသည်။



**သာပေါင်းမြို့နယ်၊သဲဖြူ ကျေးရွာအုပ်စု၊နန်းလုံးကြိုင် ကျေးရွာ
ပထမအကြိမ်အစည်းအဝေး**

ရက်စွဲ၊ ၂.၃.၂၀၁၆

(၂.၃.၂၀၁၆) ရက်နေ့ ညနေ (၆:၀၀) နာရီအချိန်တွင်သဲဖြူ ကျေးရွာအုပ်စု၊ နန်းလုံးကြိုင် ကျေးရွာအသင်းအုပ်ဆရာအိမ်တွင် စီမံကိန်းမိတ်ဆက်အစည်းအဝေးနှင့် ကျေးရွာစေတနာ့ဝန်ထမ်း ရွေးချယ်ခြင်း အစည်းအဝေးကို ပြုလုပ်ခဲ့ပါသည်။ ပထမဦးစွာ အစည်းအဝေးအခမ်းအနားကို ဖွင့်လှစ်ပြီးကျေးရွာ လူထုကိုယ်စား ကျေးရွာ ရပ်မိရပ်ဖတစ်ဦးမှ အဖွင့်အမှာစကားပြောကြားခဲ့ပါသည်။

ထို့နောက်စီမံကိန်းဝန်ထမ်းများဖြစ်သော ဦးညီဇော်(လူထုစည်းရုံးရေးမှူး)၊

ဦးမျိုးဇော်(လူထုစည်းရုံးရေးမှူး)၊ ဒေါ်ဖူးပုလဲသွယ်(လက်ထောက်နည်းပညာမှူး)တို့မှ

ကျေးရွာ လူထုအား မိတ်ဆက်စကားများ ပြောကြားခဲ့ပါသည်။ စီမံကိန်းရည်ရွယ်ချက်၊ လုပ်ဆောင်မှု၊ ပူးပေါင်းပါဝင်မှု နှင့် စီမံကိန်းနှင့် ပတ်သက်သောအကြောင်းအရာများကို လူထုစည်းရုံးရေးမှူးများဖြစ်ကြသော ဦးညီဇော်နှင့် ဦးမျိုးဇော်တို့မှ ပြောကြား ခဲ့ပါသည်။

ထို့နောက် တက်ရောက်လာကြသော ကျေးရွာလူထုကို ကော်မတီရွေးချယ်ပုံအဆင့်ဆင့်ကို လူထုစည်းရုံးရေးမှူး များက ရှင်းလင်းပြောကြားခဲ့ပါသည်။ ထို့နောက် စေတနာ့ဝန်ထမ်းရွေးချယ်ရန် ဝန်ထမ်းများ၏လုပ်ဆောင်ပုံ အဆင့်ဆင့်ကို ရှင်းလင်းပြောပြ၍ စေတနာ့ဝန်ထမ်းကျား (၁)ဦး၊ မ (၁)ဦးကို ရွေးချယ်ခဲ့ပါသည်။



**သာပေါင်းမြို့နယ်၊ သဲဖြူကျေးရွာအုပ်စု၊နန်းလုံးကြိုင်ကျေးရွာ
ဒုတိယအကြိမ်အစည်းအဝေး**

ရက်စွဲ၊ ၄.၁.၂၀၁၆

၄.၃.၂၀၁၆ ရက်နေ့ နံနက် (၉:၀၀)အချိန်တွင်သဲဖြူကျေးရွာအုပ်စု၊ နန်းလုံးကြိုင်ကျေးရွာ အသင်းအုပ်ဆရာအိမ်တွင်တွင်ပြုလုပ်ခဲ့ပါသည်။



















ထို့နောက် လူထုစည်းရုံးရေးမှူးများမှ ကျေးရွာစီမံကိန်းအထောက်အကူပြု ကော်မတီများ၏ တာဝန်များကို ရှင်းပြပြီး ကော်မတီဝင်များကို ရွေးချယ်ခဲ့ပါသည်။ ထိုသို့ရွေးချယ်ရာတွင် စီ/ထောက်ဥက္ကဋ္ဌ (၂)ဦး၊ ဝယ်ယူရေး(၃)ဦး လည်ပတ်ပြုပြင်(၃)ဦး၊ စောင့်ကြည့်ကြီးကြပ် (၃)ဦး၊ အကြံပြုတိုင်ကြားရေး (၂)ဦးနှင့် ကျေးရွာစာရင်းကိုင် (၁)ဦးကို ရွေးချယ်ပြီး အမျိုးသမီးများ အမျိုးညီမျှစွာ ပါဝင်ခဲ့ကြပါသည်။

ထို့နောက် PRA Tools များကို ကျေးရွာလူထုနှင့်အတူရေးဆွဲကြပါသည်။ ရေးဆွဲထားသော PRA Tools များကို ဦးဆောင်ဆွေးနွေးထားသော ကျေးရွာလူထုမှ တစ်ဦးစီမှ အစည်းအဝေး၌ ပြန်လည်ရှင်းပြဆွေးနွေးခဲ့ပါသည်။ ထို့နောက် ကျေးရွာအချက်အလက်များမှ ရရှိလာသော စီမံကိန်းများကို ကျေးရွာလူထုအား ချပြ၍အဆိုပြုစနစ်ကို အသုံးပြုရွေးချယ်ခဲ့ရာ (၁) အုတ်စီရေတွင်း(၂) ရွာချင်းဆက်လမ်း (၃) ကျေးရွာ (၄) ချောင်းကူးတံတား (၅) မိုးရေလှောင်ကန် (၆)မိုးရေလှောင်ကန် တို့သည် ဦးစားပေးအစီအစဉ်များအလိုက်ရရှိလာပါသည်။ ထို့နောက် အစည်းအဝေးကို နေ့လည် (၃:၀၀)အချိန်တွင် ပြီးစီးခဲ့ပါသည်။ ထိုအစည်းအဝေးကို ကျေးရွာလူထုမှ ကျား(၁၈)ဦး၊ မ (၁)ဦး စုစုပေါင်း (၂၀)ဦး တက်ရောက်ခဲ့ပါသည်။

သာပေါင်းမြို့နယ်၊ သဲဖြူကျေးရွာအုပ်စု၊ နန်းလုံးကြိုင်ကျေးရွာ
ကော်မတီဝင်များစာရင်း

နန်းလုံးကြိုင်.....ကျေးရွာ.....အုပ်စု..... ကျေးရွာအုပ်စု၊ သာပေါင်းမြို့နယ် နေ့စွဲ - ၄.၃.၂၀၁၆

ကော်မတီဝင်များစာရင်း(CF/TF အမည် စီမံကိန်း.....၊ လက်မှတ်.....)

စဉ်	ကော်မတီအမည်	အမည်	အဖွဲ့အစည်း	အသက်	ပညာအရည်အချင်း	မှတ်ပုံတင်အမှတ်	ရာထူး	လက်မှတ်
၁	စီမံကိန်းဌာနမှတ်ပုံတင်	ဦးအောင်	ဦးအောင်	၅၀	၄ တန်း	၁၄/သာပေါင်း/၀၃၂၀၅၁	ဥက္ကဋ္ဌ	
၂	"	အောင်စိုး	ဦးအောင်	၂၅	၄ တန်း	၁၄/သာပေါင်း/၀၃၂၀၅၂	ဥက္ကဋ္ဌ	
၃	ဝန်ထမ်းကော်မတီ	ဦးကျော်စွာ	ဦးကျော်စွာ	၄၈	၂ တန်း	၁၄/သာပေါင်း/၀၃၂၀၅၃	အဖွဲ့ဝင်	
၄	"	အောင်စိန်	ဦးအောင်	၄၅	၂ တန်း	၁၄/သာပေါင်း/၀၃၂၀၅၄	အဖွဲ့ဝင်	
၅	"	အောင်စိန်	ဦးအောင်	၂၁	၄ တန်း	၁၄/သာပေါင်း/၀၃၂၀၅၅	အဖွဲ့ဝင်	
၆	အောက်ကျေးရွာအုပ်စု	ဦးအောင်	ဦးအောင်	၂၈	၈ တန်း	၁၄/သာပေါင်း/၀၃၂၀၅၆	အဖွဲ့ဝင်	
၇	"	ဦးအောင်	ဦးအောင်	၂၆	၈ တန်း	၁၄/သာပေါင်း/၀၃၂၀၅၇	အဖွဲ့ဝင်	
၈	"	အောင်စိန်	ဦးအောင်	၂၈	၄ တန်း	၁၄/သာပေါင်း/၀၃၂၀၅၈	အဖွဲ့ဝင်	
၉	လက်မှတ်ပြုစုရေးဆရာ	ဦးအောင်	ဦးအောင်	၂၈	၄ တန်း	၁၄/သာပေါင်း/၀၃၂၀၅၉	အဖွဲ့ဝင်	
၁၀	"	ဦးအောင်	ဦးအောင်	၅၂	၂ တန်း	၁၄/သာပေါင်း/၀၃၂၀၆၀	အဖွဲ့ဝင်	
၁၁	"	အောင်စိန်	ဦးအောင်	၃၈	၈ တန်း	၁၄/သာပေါင်း/၀၃၂၀၆၁	အဖွဲ့ဝင်	
၁၂	အောက်ကျေးရွာအုပ်စု	ဦးအောင်	ဦးအောင်	၅၆	၂ တန်း	၁၄/သာပေါင်း/၀၃၂၀၆၂	အဖွဲ့ဝင်	
၁၃	"	အောင်စိန်	ဦးအောင်	၅၆	၂ တန်း	၁၄/သာပေါင်း/၀၃၂၀၆၃	အဖွဲ့ဝင်	
၁၄	အောက်ကျေးရွာအုပ်စု	အောင်စိန်	ဦးအောင်	၅၆	၂ တန်း	၁၄/သာပေါင်း/၀၃၂၀၆၄	အဖွဲ့ဝင်	
၁၅	အောက်ကျေးရွာအုပ်စု	အောင်စိန်	ဦးအောင်	၅၆	၂ တန်း	၁၄/သာပေါင်း/၀၃၂၀၆၅	အဖွဲ့ဝင်	
၁၆	"	အောင်စိန်	ဦးအောင်	၅၆	၂ တန်း	၁၄/သာပေါင်း/၀၃၂၀၆၆	အဖွဲ့ဝင်	
၁၇	"	အောင်စိန်	ဦးအောင်	၅၆	၂ တန်း	၁၄/သာပေါင်း/၀၃၂၀၆၇	အဖွဲ့ဝင်	
၁၈	"	အောင်စိန်	ဦးအောင်	၅၆	၂ တန်း	၁၄/သာပေါင်း/၀၃၂၀၆၈	အဖွဲ့ဝင်	
၁၉	"	အောင်စိန်	ဦးအောင်	၅၆	၂ တန်း	၁၄/သာပေါင်း/၀၃၂၀၆၉	အဖွဲ့ဝင်	
၂၀	"	အောင်စိန်	ဦးအောင်	၅၆	၂ တန်း	၁၄/သာပေါင်း/၀၃၂၀၇၀	အဖွဲ့ဝင်	



VDPအရည်အသွေးထိန်းချုပ်မှု

ထိန်းချုပ်သူ	ရက်စွဲ၊	ရွာ မြို့နယ်-	မြို့နယ် ကျေးရွာအုပ်စု
--------------	---------	------------------	---------------------------

- (၁) VDP စာရွက်စာတမ်းပြီးဆုံးမှုကို စစ်ဆေးပါ။ (CM အရ)
- မျက်နှာဖုံး (အဖုံး)
 - မာတိကာ
 - ကျေးရွာအခြေခံ (data)
 - PSA အကျဉ်းချုပ်နှင့် PRA လုပ်ငန်းစဉ်
 - အမျိုးသားနှင့် အမျိုးသမီးအဖွဲ့များ၏ အခက်အခဲများ
 - ကျေးရွာမျှော်မှန်းချက် (ဆွေးနွေးချက်ရလဒ်)
 - အမျိုးသား၊ အမျိုးသမီးအဖွဲ့များ သဘောတူထားသည့် နောင်လေးနှစ်အတွက် ဦးစားပေးလုပ်ငန်းစဉ်များစာရင်း (အခြေခံအဆောက်အအုံ၊ အသက်မွေးမှု၊ ပညာရေး၊ လူမှုရေးထိန်းသိမ်းမှု)

နောက်ဆက်တွဲများ

- လူမှုရေးအကဲဖြတ်မှု စာရွက်စာတမ်းခိတ်ပုံနှင့် PRA လုပ်ငန်းစဉ် (ဖြစ်နိုင်လျှင်) မြေပုံများပါရမည်။ စည်းစိမ်ပိုင်ဆိုင်မှုအဆင့် (Vennပုံ)
- ကျေးရွာစီမံကိန်းရေးဆွဲရေးအစည်းအဝေးမိတ္တူ
- ကျေးရွာအချက်အလက် (PC-1 ပုံစံ)
- ကျေးရွာမျှော်မှန်းချက်

(၂) လူမှုအကဲဖြတ်အရည်အသွေးနှင့် VDP စစ်ဆေးပါ။

- VDP တွင်ပါဝင်သော လူဦးရေ (အမျိုးသား/အမျိုးသမီး)
- လူမှုအကဲဖြတ်မှုအရည်အသွေးနှင့် VDP အတွက် ရက်ပေါင်း
- PRA ပစ္စည်းများ အသုံးပြုသည့် အရေအတွက်
- ပါဝင်သောဦးရေနှင့် လုပ်ငန်းများမှတ်တမ်းတင်ခြင်း (အစည်းအဝေးမှတ်တမ်း၊ အဖွဲ့ခိတ်ပုံ တိုင်းရင်းသားအနည်းစုနှင့် ထိခိုက်လွယ်သော အဖွဲ့များ
 - အလွန်ကောင်း
 - ကောင်း
 - ညံ့
- လုပ်ငန်းများမှတ်တမ်းတင်ခြင်းနှင့် အမျိုးသမီးအဖွဲ့အစည်းအဝေး၏ရလဒ်အား ခွဲခြားပေးထားသလား။
 - ရှိ
 - မရှိ
- စီမံကိန်းအရေအတွက် (အမျိုးသား၊ အမျိုးသမီးရွေးချယ်မှုအရေအတွက်)
- PRAနှင့် သက်ဆိုင်သော အခြားစီမံကိန်းအရေအတွက် (အမျိုးသား/အမျိုးသမီးရွေးချယ်မှုအရေအတွက်)



သာပေါင်းမြို့နယ်၊ သဲဖြူကျေးရွာအုပ်စု၊ နမ်းလုံးကြိုင်ကျေးရွာတွင် PRA Tools ပြုလုပ်ပုံ



သာပေါင်းမြို့နယ်၊ သဲဖြူကျေးရွာအုပ်စု၊ နမ်းလုံးကြိုင်ကျေးရွာတွင် PRA Tools ပြုလုပ်ပုံ



သာပေါင်းမြို့နယ်၊ သဲဖြူကျေးရွာအုပ်စု၊ နမ်းလုံးကြိုင်ကျေးရွာတွင် PRA Tools ပြုလုပ်ပုံ



သာပေါင်းမြို့နယ်၊ သဲဖြူကျေးရွာအုပ်စု၊ နမ်းလုံးကြိုင်ကျေးရွာတွင် အစည်းအဝေး ပြုလုပ်ပုံ

Government of the Republic of the Union of Myanmar | 2016

ပုံစံစ-၁ ကျေးရွာအခြေခံအချက်အလက်များ (Form PC 1)

လယ်ဥက္ကဋ္ဌချက်/ ကျေးရွာတစ်ရွာသို့ ပထမဆုံး မိတ်ဆက်ခရီးသွားရောက်သောအခါ လူထုစည်ရုံးများသည် ကျေးရွာခေါင်းဆောင်များအားကျေးရွာအချက်အလက်များကိုမေတ္တာရပ်ခံ၍တောင်းခံရသည်။ ဤအချက်အလက်များကိုစီမံကိန်းမိတ်ဆက်အစည်းဝေးပေါင်းစည်းတောင်းခံရသည်။ စီမံကိန်းမိတ်ဆက်အစည်းဝေးတွင် လူထုစည်ရုံးများသည် ဤအချက်အလက်များအားစစ်ဆေးပြီးမှန်ကန်အောင်ပြုလုပ်ရမည်။ ငြိမ်းနက်တွင် လူထုစည်ရုံးများမှ သတင်းအချက်အလက်ထဲသို့ Tablets မှတစ်ဆင့်ဖြည့်သွင်းရမည်။

ကျေးရွာအုပ်ချုပ်ရေးမှူးအမည် ဒေါ်. ၆၈၆၅၅၀၀	ကျေးရွာအုပ်ချုပ်ရေးမှူး စီမံကိန်းပိုင် ၀၅-၇၈၂ ၃-၄၄၇၆၀	လူထုစည်ရုံးရေးမှူးအမည် စိန်မာရ
ပြည်နယ်တိုင်းဒေသကြီး ၆၅/၇၀၀၅	မြို့နယ် ဘာသာ(၁) ကျေးရွာအုပ်စု ၅၂	ကျေးရွာ အုပ်စု : ၀၅/၀၂၆

က. လူဦးရေ

လူမျိုးစု	အိမ်ထောင်စုအရေအတွက်	ကိုးကွယ်သည့်ဘာသာ	အိမ်ထောင်စုအရေအတွက်
လူမျိုးစု (၁)-ဣရုဇ်	၅၅	ဘာသာ(၁)-ဣရုဇ်	၅၅
လူမျိုးစု (၂)-ဗမာ	၁၅	ဘာသာ(၂)-ဗမာ	၁၅
လူမျိုးစု (၃).....		ဘာသာ(၃).....	
လူမျိုးစုစုစု.....		ဘာသာစုစု.....	

	အမျိုးသား(အရေအတွက်)	အမျိုးသမီး(အရေအတွက်)
လူဦးရေ	၁၆၂	၁၄၆
အိမ်ထောင်ဦးစီး	၃၃ ၆၃	၆

(ခ) လက်လှမ်းမီအသုံးပြုနိုင်သည့်အဆောက်အအုံများ

ဘာသာရေးအမျိုးအစား	အမှတ် ခြံမီ	ကျန်းမာရေး	အမှတ် ခြံမီ	ဘာသာရေးအဆောက် အအုံ	အမှတ် ခြံမီ
အထက်တန်းကျောင်း	<input type="checkbox"/>	ဆေးရုံ	<input type="checkbox"/>	စေတီ	<input type="checkbox"/>
အလယ်တန်းကျောင်း	<input type="checkbox"/>	ကျန်းမာရေးဌာန	<input type="checkbox"/>	ဘုန်းကြီးကျောင်း	<input type="checkbox"/>
မူလတန်းကျောင်း	<input checked="" type="checkbox"/>	ကျန်းမာရေးဌာနခွဲ	<input type="checkbox"/>	ဟိန္ဒူဘုရားကျောင်း	<input type="checkbox"/>
ပျက်ကျကျောင်း	<input type="checkbox"/>	ဆေးပေးခန်း	<input type="checkbox"/>	ရေစိမ့်ယာန်ကျောင်း	<input checked="" type="checkbox"/>
အခြား	<input type="checkbox"/>	အခြား	<input type="checkbox"/>	ဗုဒ္ဓ	<input type="checkbox"/>
				အခြား	<input type="checkbox"/>
မှတ်ချက်		မှတ်ချက် ၀၅/၀၂၆ ၅၂	၀	မှတ်ချက်	

Government of the Republic of the Union of Myanmar | 2016

(ဂ) ကွမ်းကျင်သူများမှတ်တမ်း ၊ ကျေးရွာတွင်နေထိုင်သော သို့မဟုတ် တခြားရွာမှလာရောက်သော ကွမ်းကျင်သူများ

(၁) စာသင်ကျောင်း			(၂) ကျွမ်းကျင်မှု			(၃) အခြားအဖွဲ့အစည်း		
	ရွာတွင်နေထိုင်သူ	တခြားရွာမှလာသူ		ရွာတွင်နေထိုင်သူ	တခြားရွာမှလာသူ		ရွာတွင်နေထိုင်သူ	တခြားရွာမှလာသူ
မူလတန်းပြဆရာဆရာမ	<input type="checkbox"/>	<input checked="" type="checkbox"/>	ဆရာဝန်	<input type="checkbox"/>	<input type="checkbox"/>	လက်ထောက်	<input type="checkbox"/>	<input type="checkbox"/>
အထက်တန်းပြဆရာဆရာမ	<input type="checkbox"/>	<input type="checkbox"/>	လက်ထောက်ကျွမ်းကျင်မှု	<input type="checkbox"/>	<input type="checkbox"/>	ပုံနှိပ်	<input type="checkbox"/>	<input type="checkbox"/>
အလက်တန်းပြဆရာဆရာမ	<input type="checkbox"/>	<input type="checkbox"/>	အမျိုးသမီးကျွမ်းကျင်မှု	<input type="checkbox"/>	<input type="checkbox"/>	ကျွမ်းကျင်မှု	<input type="checkbox"/>	<input type="checkbox"/>
ပျက်စီးဆရာဆရာမ	<input type="checkbox"/>	<input type="checkbox"/>	အခြားအဖွဲ့အစည်း	<input checked="" type="checkbox"/>	<input type="checkbox"/>	ပျက်စီးဆရာ	<input type="checkbox"/>	<input type="checkbox"/>
အခြား	<input type="checkbox"/>	<input type="checkbox"/>	ပြည်သူ့ကျွမ်းကျင်ရေးလုပ်သား (၁)/(၂)	<input type="checkbox"/>	<input type="checkbox"/>	ပျက်စီးဆရာ	<input checked="" type="checkbox"/>	<input type="checkbox"/>
မှတ်ချက်			မှတ်ချက်			မှတ်ချက်		

(ဃ) ကျေးရွာသို့ ရောက်ရှိနိုင်သည့်လမ်းအခြေအနေ / ကျေးရွာတစ်ရွာသည် ၎င်း၏ကျေးရွာအုပ်စုနှင့် ဆက်သွယ်ထားသော လမ်းအခြေအနေ (ခဏကမ်းမီးခိုးကိရိမ်းပါ)

ကျောက်ကြမ်းလမ်း: ကတ္တရာလမ်း: ကွန်ကရစ်လမ်း: မော်တော်ဆိုင်ကမ်းလမ်း
 ကျောက်ခင်းလမ်း: မြေသားလမ်း: လူသွားလမ်း: အခြား _____

(င) ကျေးရွာဖွံ့ဖြိုးမှုစီမံချက်
 (၁) လူထုဝဟ်ပြုစီမံကိန်းမစတင်မီ ဤကျေးရွာတွင် ကျေးရွာဖွံ့ဖြိုးမှု စီမံချက်ရှိခဲ့ပါသလား? ဝိုင်/မဝိုင်
 (၂) ရှိခဲ့ပါလျှင် ဤစီမံချက်ကို မည်သည့် ဝန်ထုပ်ပိုင်ဆိုင်ခဲ့ပါသနည်း? နှစ်-----/မသိမိ
 (၃) ဤစီမံချက်ကို ဖြည့်ဆည်းပေးအပ်ခဲ့ပါသလား? ဖြည့်ဆည်း/မဖြည့်ဆည်း /မသိမိ

(စ) ဓနိအကွာအဝေး
 (၁) ဤကျေးရွာ၏ဝဟ်မှ ၎င်းကျေးရွာအုပ်စု၏ဝဟ်အထိ ဓနိပိုင်မည်မျှ ကွာဝေးသနည်း? ဝိုင်-၃- /မသိမိ
 (၂) ဤကျေးရွာမှ ၎င်းကျေးရွာအုပ်စု၏ဝဟ်အထိ သွားလာရာတွင် ကြာမြင့်သည့်အချိန် ၂၀-မိနစ်-၁-နာရီ



ခြောက်သွေ့ရာသီတွင် ကြာချိန် ၂၀-မိနစ် ----- ဝဟ်လာရီ/မော်တော်ဆိုင်ကမ်း/ခြေလှမ်း/လမ်း/မော်တော်ဆိုင်/အခြား -----
 မိုးရာသီတွင် ကြာချိန် ၂၀-မိနစ် ----- ဝဟ်လာရီ/မော်တော်ဆိုင်ကမ်း/ခြေလှမ်း/လမ်း/မော်တော်ဆိုင်/အခြား -----

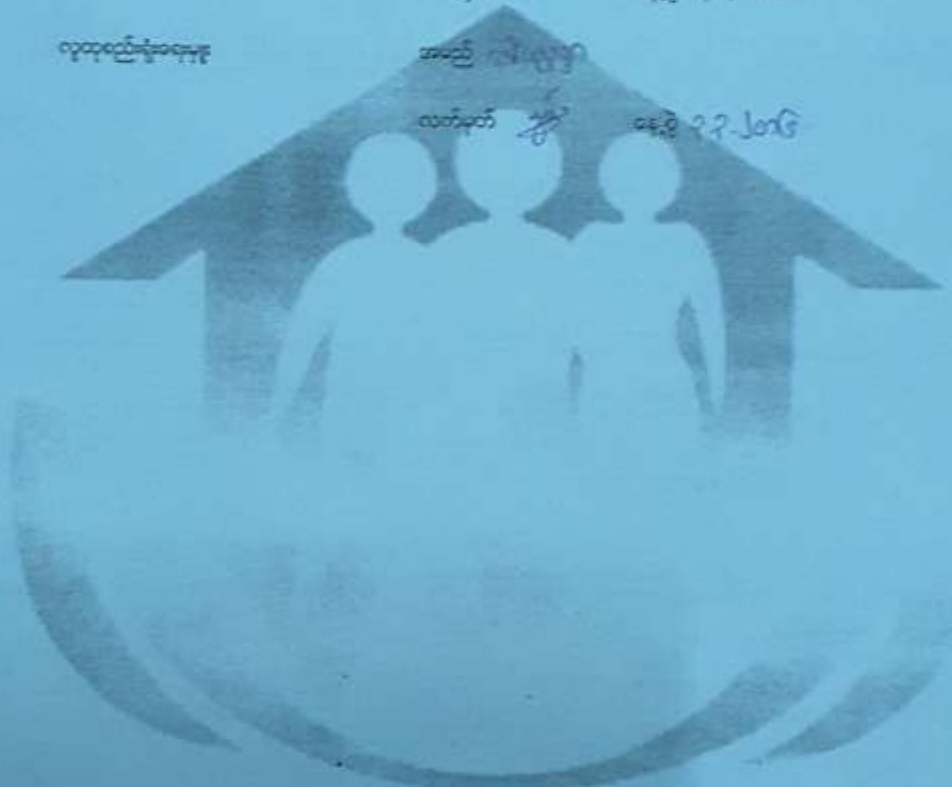
(ဆ) ပတ်ဝန်းကျင်ဆိုင်ရာ သဘာဝဘေးအန္တရာယ် -
 ဤကျေးရွာတွင် ခေတ္တမြင်းကို သို့ သဘာဝဘေးအန္တရာယ် ကျရောက်မှု ဖြစ်နိုင်ပါသလား
 မရှိပါ ရှိပါသည် ရှိလျှင် ခေတ္တမြင်း ----- မရှိမိ -----

Government of the Republic of the Union of Myanmar | 2016

(ခ) ကျေးဇူးတင် ခြံ့စည်ထားသော အဖွဲ့အစည်းများ
 လူထုဝဟ်ဂြိမ်ဂီၢ်နိးမဟ်ဂီၢ် ဤကျေးဇူးတင် ကျေးဇူးခံ ခြံ့စည်ရေးအတွက် အစိုးရ(သို့) ကွဲသောများစွာတိုက်ခိုင်း(သို့) ဇီဝဂီၢ်နိးတမ်းများ
 ခြံ့စည်ထားသည့် အဖွဲ့အစည်းများအဖို့ပါသောစာ

(၁) ပုသိမ်ဂမၤအော့အနွဲ
 (၂) _____

ကျေးဇူးခေါ်သော	အမည် ဦး ဟားထော်
လူထုဝဟ်ဂြိမ်ဂီၢ်နိး	လက်မှတ်  ၁၄.၉.၂၀၁၆
	အမည် ကို ချို
	လက်မှတ်  ၁၄.၉.၂၀၁၆



Government of the Republic of the Union of Myanmar | 2016

ပုံစံ ၈.၂ - စီမံကိန်းတင်ပြချက် (PC 2)
 လမ်းညွှန်စီမံကိန်းအောက်တွင် ရင်းနှီးမြှုပ်နှံမှု/လက်ထောက်ပံ့ပိုးမှု/အခြားအထောက်အပံ့ပေးမှုများ ပြုစုနိုင်ရေးအတွက် စီမံကိန်းတင်ပြချက်
 အတွက် ညွှန်ကြားမှုဦးစီးဌာန
 စီမံကိန်းတင်ပြချက်
 စီမံကိန်းအမျိုးအမည် (၁) စီမံကိန်း(၂) စီမံကိန်း(၃)
 စီမံကိန်းအမျိုးအမည် (၄) စီမံကိန်း(၅) စီမံကိန်း(၆)
 စီမံကိန်းအမျိုးအမည် (၇) စီမံကိန်း(၈) စီမံကိန်း(၉) စီမံကိန်း(၁၀) စီမံကိန်း(၁၁) စီမံကိန်း(၁၂) စီမံကိန်း(၁၃)
 စီမံကိန်းအမျိုးအမည် (၁၄) စီမံကိန်း(၁၅) စီမံကိန်း(၁၆) စီမံကိန်း(၁၇) စီမံကိန်း(၁၈) စီမံကိန်း(၁၉) စီမံကိန်း(၂၀)

စီမံကိန်းအမျိုးအမည်	၈.၂.၁		၈.၂.၂		၈.၂.၃		၈.၂.၄		၈.၂.၅		၈.၂.၆		၈.၂.၇		၈.၂.၈	
	စီမံကိန်းအမျိုးအမည်	စီမံကိန်းအမျိုးအမည်	စီမံကိန်းအမျိုးအမည်	စီမံကိန်းအမျိုးအမည်	စီမံကိန်းအမျိုးအမည်	စီမံကိန်းအမျိုးအမည်	စီမံကိန်းအမျိုးအမည်	စီမံကိန်းအမျိုးအမည်	စီမံကိန်းအမျိုးအမည်	စီမံကိန်းအမျိုးအမည်	စီမံကိန်းအမျိုးအမည်	စီမံကိန်းအမျိုးအမည်	စီမံကိန်းအမျိုးအမည်	စီမံကိန်းအမျိုးအမည်	စီမံကိန်းအမျိုးအမည်	စီမံကိန်းအမျိုးအမည်
၁. စီမံကိန်းအမျိုးအမည်	၂.၀၂.၀၁	၂.၀၂.၀၂	၂.၀၂.၀၃	၂.၀၂.၀၄	၂.၀၂.၀၅	၂.၀၂.၀၆	၂.၀၂.၀၇	၂.၀၂.၀၈	၂.၀၂.၀၉	၂.၀၂.၁၀	၂.၀၂.၁၁	၂.၀၂.၁၂	၂.၀၂.၁၃	၂.၀၂.၁၄	၂.၀၂.၁၅	၂.၀၂.၁၆
၂. စီမံကိန်းအမျိုးအမည်	၂.၀၂.၁၇	၂.၀၂.၁၈	၂.၀၂.၁၉	၂.၀၂.၂၀	၂.၀၂.၂၁	၂.၀၂.၂၂	၂.၀၂.၂၃	၂.၀၂.၂၄	၂.၀၂.၂၅	၂.၀၂.၂၆	၂.၀၂.၂၇	၂.၀၂.၂၈	၂.၀၂.၂၉	၂.၀၂.၃၀	၂.၀၂.၃၁	၂.၀၂.၃၂
၃. စီမံကိန်းအမျိုးအမည်	၂.၀၂.၃၃	၂.၀၂.၃၄	၂.၀၂.၃၅	၂.၀၂.၃၆	၂.၀၂.၃၇	၂.၀၂.၃၈	၂.၀၂.၃၉	၂.၀၂.၄၀	၂.၀၂.၄၁	၂.၀၂.၄၂	၂.၀၂.၄၃	၂.၀၂.၄၄	၂.၀၂.၄၅	၂.၀၂.၄၆	၂.၀၂.၄၇	၂.၀၂.၄၈
၄. စီမံကိန်းအမျိုးအမည်	၂.၀၂.၄၉	၂.၀၂.၅၀	၂.၀၂.၅၁	၂.၀၂.၅၂	၂.၀၂.၅၃	၂.၀၂.၅၄	၂.၀၂.၅၅	၂.၀၂.၅၆	၂.၀၂.၅၇	၂.၀၂.၅၈	၂.၀၂.၅၉	၂.၀၂.၆၀	၂.၀၂.၆၁	၂.၀၂.၆၂	၂.၀၂.၆၃	၂.၀၂.၆၄
၅. စီမံကိန်းအမျိုးအမည်	၂.၀၂.၆၅	၂.၀၂.၆၆	၂.၀၂.၆၇	၂.၀၂.၆၈	၂.၀၂.၆၉	၂.၀၂.၇၀	၂.၀၂.၇၁	၂.၀၂.၇၂	၂.၀၂.၇၃	၂.၀၂.၇၄	၂.၀၂.၇၅	၂.၀၂.၇၆	၂.၀၂.၇၇	၂.၀၂.၇၈	၂.၀၂.၇၉	၂.၀၂.၈၀
၆. စီမံကိန်းအမျိုးအမည်	၂.၀၂.၈၁	၂.၀၂.၈၂	၂.၀၂.၈၃	၂.၀၂.၈၄	၂.၀၂.၈၅	၂.၀၂.၈၆	၂.၀၂.၈၇	၂.၀၂.၈၈	၂.၀၂.၈၉	၂.၀၂.၉၀	၂.၀၂.၉၁	၂.၀၂.၉၂	၂.၀၂.၉၃	၂.၀၂.၉၄	၂.၀၂.၉၅	၂.၀၂.၉၆
၇. စီမံကိန်းအမျိုးအမည်	၂.၀၂.၉၇	၂.၀၂.၉၈	၂.၀၂.၉၉	၂.၀၃.၀၀	၂.၀၃.၀၁	၂.၀၃.၀၂	၂.၀၃.၀၃	၂.၀၃.၀၄	၂.၀၃.၀၅	၂.၀၃.၀၆	၂.၀၃.၀၇	၂.၀၃.၀၈	၂.၀၃.၀၉	၂.၀၃.၁၀	၂.၀၃.၁၁	၂.၀၃.၁၂
၈. စီမံကိန်းအမျိုးအမည်	၂.၀၃.၁၃	၂.၀၃.၁၄	၂.၀၃.၁၅	၂.၀၃.၁၆	၂.၀၃.၁၇	၂.၀၃.၁၈	၂.၀၃.၁၉	၂.၀၃.၂၀	၂.၀၃.၂၁	၂.၀၃.၂၂	၂.၀၃.၂၃	၂.၀၃.၂၄	၂.၀၃.၂၅	၂.၀၃.၂၆	၂.၀၃.၂၇	၂.၀၃.၂၈
၉. စီမံကိန်းအမျိုးအမည်	၂.၀၃.၂၉	၂.၀၃.၃၀	၂.၀၃.၃၁	၂.၀၃.၃၂	၂.၀၃.၃၃	၂.၀၃.၃၄	၂.၀၃.၃၅	၂.၀၃.၃၆	၂.၀၃.၃၇	၂.၀၃.၃၈	၂.၀၃.၃၉	၂.၀၃.၄၀	၂.၀၃.၄၁	၂.၀၃.၄၂	၂.၀၃.၄၃	၂.၀၃.၄၄
၁၀. စီမံကိန်းအမျိုးအမည်	၂.၀၃.၄၅	၂.၀၃.၄၆	၂.၀၃.၄၇	၂.၀၃.၄၈	၂.၀၃.၄၉	၂.၀၃.၅၀	၂.၀၃.၅၁	၂.၀၃.၅၂	၂.၀၃.၅၃	၂.၀၃.၅၄	၂.၀၃.၅၅	၂.၀၃.၅၆	၂.၀၃.၅၇	၂.၀၃.၅၈	၂.၀၃.၅၉	၂.၀၃.၆၀



Government of the Republic of the Union of Myanmar | 2016

ပုံစံ ၈-၃ ကျေးရွာခွဲ၊ ငြိမ်းရေး ဦးစားပေးအစီအစဉ် (Form PC 3)

လယ်ဥယျာဉ် စိုက်/အထွေထွေ(၃)ကျေးရွာမှ မှန်ရက်အစည်းအဝေးပြီးဆုံးသောအခါ ကျေးရွာစီမံကိန်း အထောက်အကူပြုစေရန်အတွက် လူထုစည်းရုံးရေးမှူးအကူအညီဖြင့် ဤပုံစံကိုဖြည့်စုံအောင် ဖြည့်သွင်းရမည်။ အားလုံးသောအခက်အခဲအတားအဆီးများ၊ ဖွံ့ဖြိုးမှုဦးစားပေးအစီအစဉ်များ၊ လူထုဝဟ်ပြုစီမံကိန်း၏ ရန်ပုံငွေအံ့ရင်းအခြေနှင့် ပသက်ဆိုင်သည် လုပ်ငန်းများအားလုံးကိုဖော်ပြရမည်။

လူထုစည်းရုံးရေးမှူး/ဝန်ထမ်း အမည် ဒေါ်မာရီဒွာ

နေ့စွဲ 4.3.2016 စက်ဝန်းအား အမှတ်ခြစ်ပါ (V) ၊ ၎င်းစက်ဝန်း(၀) ၎င်းစက်ဝန်း(၂) ၎င်းစက်ဝန်း(၃) ၎င်းစက်ဝန်း(၄)

ဖြည့်နယ်/တိုင်း ချောင်းမြို့နယ် ဘာပင်မြို့ ကျေးရွာအုပ်စု ၁၁(၈)၊ ကျေးရွာ ၃၄(၁၃)၊ (၁၅)၆

က. အခက်အခဲအတားအဆီးများအား ဝေဖန်ခြင်း - ယခုလက်ရှိအခြေအနေတွင် ကျေးရွာခွဲ ငြိမ်းတက်ရေးအတွက် အဓိကအခက်အခဲအတားအဆီးများသည် မည်သည့်များဖြစ်ပါသနည်း၊ အမျိုးသား/သမီး အနည်းဆုံးအခက်အခဲ ၅ ခုစီဖော်ပြပါ။

အမျိုးသား အဖွဲ့မှတင်ပြသော အခက်အခဲအတားအဆီးများ၊ အမျိုးသမီး အဖွဲ့မှတင်ပြသော အခက်အခဲအတားအဆီးများ

၁	လမ်းဆုံကမ်းမတ်အဖြစ် အသုံးပြုရန် အခက်အခဲရှိပါသည်။	၁	ကျေးရွာအုပ်စုအတွင်း ကျွန်းမာရေး အထွေထွေ အဖွဲ့အစည်းအား ဖွဲ့စည်းရန် ခက်ခဲပါသည်။
၂	ကျေးရွာအုပ်စုအတွင်း မြေယာအသုံးပြုမှု အခက်အခဲရှိပါသည်။	၂	ကျေးရွာအုပ်စုအတွင်း မြေယာအသုံးပြုမှု အခက်အခဲရှိပါသည်။
၃	ကျေးရွာအုပ်စုအတွင်း မြေယာအသုံးပြုမှု အခက်အခဲရှိပါသည်။	၃	ကျေးရွာအုပ်စုအတွင်း မြေယာအသုံးပြုမှု အခက်အခဲရှိပါသည်။
၄	ကျေးရွာအုပ်စုအတွင်း မြေယာအသုံးပြုမှု အခက်အခဲရှိပါသည်။	၄	ကျေးရွာအုပ်စုအတွင်း မြေယာအသုံးပြုမှု အခက်အခဲရှိပါသည်။
၅	ကျေးရွာအုပ်စုအတွင်း မြေယာအသုံးပြုမှု အခက်အခဲရှိပါသည်။	၅	ကျေးရွာအုပ်စုအတွင်း မြေယာအသုံးပြုမှု အခက်အခဲရှိပါသည်။
၆	ကျေးရွာအုပ်စုအတွင်း မြေယာအသုံးပြုမှု အခက်အခဲရှိပါသည်။	၆	ကျေးရွာအုပ်စုအတွင်း မြေယာအသုံးပြုမှု အခက်အခဲရှိပါသည်။
၇	ကျေးရွာအုပ်စုအတွင်း မြေယာအသုံးပြုမှု အခက်အခဲရှိပါသည်။	၇	ကျေးရွာအုပ်စုအတွင်း မြေယာအသုံးပြုမှု အခက်အခဲရှိပါသည်။

ခ. မွှေးနှင်းခြင်း ဝန်ထမ်းမရှိ (၅) နှစ် အတွင်း ကျေးရွာခွဲ ငြိမ်းရေး မွှေးနှင်းရာထားရက်များအား ထည့်သွင်းပါ။

အမျိုးသားအဖွဲ့မှတင်ပြသော မွှေးနှင်းရက်များ	အမျိုးသမီးအဖွဲ့မှတင်ပြသော မွှေးနှင်းရက်များ
၁	၁
၂	၂
၃	၃
၄	၄
၅	၅

Government of the Republic of the Union of Myanmar | 2016

၈. ဤကျေးရွာ၏ လာမည့် (၃) နှစ်အတွက် ဦးစားပေး ဖွံ့ဖြိုးတိုးတက်မှု လုပ်ငန်း အစီအစဉ်များအားဖော်ပြပါ။
 (လူထုဝေဟံ့ပြုစီမံကိန်း ရန်ပုံငွေအတွက် အဆိုပြုသော အစီအစဉ်များကိုဦးစားပေး အဆင့်အလိုက်ဖော်ပြပြီး ကျန်လူထုဝေဟံ့ပြု စီမံကိန်း ရန်ပုံငွေအရင်အဖြစ်နှင့် မပတ်သက်သည့်အစီအစဉ်များလည်းဖော်ပြရန်ဖြစ်သည်။)

ကျေးရွာအတွက်ဦးစားပေးဖွံ့ဖြိုး တိုးတက်မှု လုပ်ငန်းစဉ်များ	အဆိုပြုသူ (အမျိုးသားများ/ အမျိုးသမီးများ/ အမျိုးသား+အမျိုးသမီး)	လူထုဝေဟံ့ပြုစီမံကိန်းအတွက်အဆိုပြု သည့်(ဦးစားပေးအဆင့်အလိုက်ဖော်ပြပါ)	ခန့်မှန်း ကုန်ကျ စရိတ်	အကျိုးစီးပွား ဝင်ရငွေစနစ်၊ များခြေ အရေ အတွက်
၁. နတ်ဘိရေကွေ့ (၆'၈' x ၁၈') အစဉ်အဆက် ၂ ဝါး	က+၂၀	ဦးစားပေး အဆင့် (၁)	၂၀,၀၀၀,၀၀၀	၁၂၅
၂. ဒါးညွှတ်အတွက်အိမ်ခြေအဆင့် (၁၅၀' x ၈' x ၈')	က+၂၀	ဦးစားပေး အဆင့် (၂)	၈၇,၀၀၀,၀၀၀	၁၂၅
၃. ဆိုက်ကား ၅ ခု ဝယ်ယူခြင်း	က+၂၀	ဦးစားပေး အဆင့်	၂၀,၀၀၀,၀၀၀	၁၂၅
၄. အေ. ဓနိအောက်လှေခြေ (၁၈' x ၁၈') (အစဉ်အဆက်)	က+၂၀	ဦးစားပေး အဆင့် (၁)	၅၀,၀၀၀,၀၀၀	၁၂၅
၅. ဆို. ကျ. ချိတ်ကွပ်ကန်အောက် လှေခြေ (၂၅' x ၂၅' x ၂')	က+၂၀	ဦးစားပေး အဆင့် (၁)	၇၅,၀၀၀,၀၀၀	၁၂၅
၆.				
၇.				
၈.				

ဥက္ကဋ္ဌ : ကျေးရွာစီမံကိန်းအထောက်အကူပြုကော်မတီမှအတည်ပြုသည်။

အမည် _____ လက်မှတ် _____ ၁၃.၃ _____

ပုံစံ - ၈-၁၂ - အစည်းအဝေးတက်ရောက်သူများ (FORM PC 12)

လမ်းညွှန်၊ စီမံကိန်းအစည်းအဝေးအားလုံးတွင် အသုံးပြုရန်၊ လူထုစည်းရုံးရေးမှူးက ကျေးရွာသို့ ကွင်းဆင်းစဉ် စစ်ဆေး၍ ပုံစံ ၂ စီမံကိန်းတက်ဝန်းအစီရင်ခံစာပါ အစည်းအဝေးတက်ရောက် သူများစာရင်းကို ဖြည့်သွင်းရန်

စည်းရုံးရေးမှူးအမည်

ရက်စွဲ၊ ၄ - ၃ - ၂၀၁၆ စီမံကိန်းတက်ဝန်းအမှတ်ဖြစ်ပါ (✓) ဝါးကန်(၁) ..
□တက်ဝန်း(၂) □တက်ဝန်း(၃) □တက်ဝန်း(၄) ..

ပြည်နယ်/ တိုင်းဒေသကြီး၊ ဇေယျာတီ မြို့နယ်၊ ဘာပေါင်း ကျေးရွာအုပ်စု၊ ဝါးကန် ကျေးရွာ၊ နန်းလုံးတိုင်

အစည်းအဝေးခေါင်းစဉ်		ကျေးရွာအုပ်စု ဝါးကန် အစည်းအဝေး			
စဉ်	အမည်	ကျား (✓)	မ (✓)	အိမ်ထောင်စုကိုယ်စားလှယ် (✓) ^(၁)	လက်မှတ်
၁	ဒေါ်အောင်စုမို	✓		✓	စာရင်းယာ
၂	စောကျော်စေ	✓		✓	h
၃	ဇော်စွန်းစိတ်		✓	✓	h
၄	ဒေါ်စောအေး	✓		✓	h
၅	ဇော်အိမ်		✓	✓	h
၆	ဒေါ်စုမို	✓		✓	h
၇	စောစွန်း	✓		✓	h
၈	စောစွန်းအိမ်	✓		✓	h
၉	ဇော်အောင်		✓	✓	h
၁၀	ဇော်ပဲလား		✓	✓	h
၁၁	စောစွန်းလား		✓	✓	h
၁၂	ဒေါ်စုမို	✓		✓	h
၁၃	ဇော်ဟန်စော		✓	✓	h
၁၄	စောကျော်		✓	✓	h
၁၅	ဒေါ်အိမ်	✓		✓	h
၁၆	စောစွန်း	✓		✓	h
၁၇	စောအိမ်	✓		✓	h
၁၈	စောအိမ်	✓		✓	h
၁၉	စောအိမ်	✓		✓	h
၂၀	စောအိမ်	✓		✓	h
၂၁	စောအိမ်	✓		✓	h
၂၂	စောအိမ်	✓		✓	h
၂၃	စောအိမ်	✓		✓	h
၂၄	စောအိမ်	✓		✓	h
၂၅	စောအိမ်	✓		✓	h
၂၆	စောအိမ်	✓		✓	h
၂၇	စောအိမ်	✓		✓	h
၂၈	စောအိမ်	✓		✓	h
၂၉	စောအိမ်	✓		✓	h
၃၀	စောအိမ်	✓		✓	h
၃၁	စောအိမ်	✓		✓	h
၃၂	စောအိမ်	✓		✓	h
၃၃	စောအိမ်	✓		✓	h
၃၄	စောအိမ်	✓		✓	h
၃၅	စောအိမ်	✓		✓	h
၃၆	စောအိမ်	✓		✓	h
၃၇	စောအိမ်	✓		✓	h
၃၈	စောအိမ်	✓		✓	h
၃၉	စောအိမ်	✓		✓	h
၄၀	စောအိမ်	✓		✓	h
၄၁	စောအိမ်	✓		✓	h
၄၂	စောအိမ်	✓		✓	h
၄၃	စောအိမ်	✓		✓	h
၄၄	စောအိမ်	✓		✓	h
၄၅	စောအိမ်	✓		✓	h
၄၆	စောအိမ်	✓		✓	h
၄၇	စောအိမ်	✓		✓	h
၄၈	စောအိမ်	✓		✓	h
၄၉	စောအိမ်	✓		✓	h
၅၀	စောအိမ်	✓		✓	h
စုစုပေါင်း		၆	၁၀	၂၅	ကျား + မ

(၁) အိမ်ထောင်စုစီ ဖြစ်ရန်မလိုပါ။ အမျိုးသား/အမျိုးသမီးအိမ်ထောင်စုတစ်ခုကို ကိုယ်စားပြုသူမည်သူမဆို အမှတ်ဖြစ်ပါ။

ပုံစံ - ၈-၁၂ - အစည်းအဝေးထောက်ခံချက်သုများ (FORM PC 12)

လယ်ဥယျာဉ်၊ စီမံကိန်းအစည်းအဝေးအားလုံးတွင် အသုံးပြုရန်၊ လူထုစည်းရုံးရာမှအစတစ်ဆင့်လက်မှတ်ထုတ်ပေးရန် နှစ်ဆင့်စီမံကိန်းထောက်ခံချက်အစည်းအဝေးအား အစည်းအဝေးထောက်ခံချက် သုများစာရင်းကို ဖြည့်သွင်းရန်

စည်းရုံးရာမှအစသည်
 ရက်စွဲ: ၄. ၄. ၂၀၂၆

စီမံကိန်းထောက်ခံချက်ဖြစ်ပါ(✓) မဖြစ်ပါ(၀) " "
 စက်ဝန်း(၂) စက်ဝန်း(၃) စက်ဝန်း(၄) ..

ဖြည့်နယ်/ တိုင်းဒေသကြီး: ဖြန့်နယ် သာပေါင်း၊ ကျေးရွာအုပ်စု: မြေ၊ ကျေးရွာ: နေ: ၄/၂/၂၀၂၆

အစည်းအဝေးစဉ်စဉ်း

ကျေးရွာအုပ်စုအမည်: ကျေးရွာအုပ်စုအမည်: ၇၇၀၀

စဉ်	အမည်	ကား (✓)	မ (✓)	အိမ်ထောင်စုကိုယ်စားလှယ်(✓) ^(၁)	လူစဉ်	လက်မှတ်
၂၆	ဒေါ်အေးနီ ကျား ၈		✓	✓	၂၇၈၂၀၁၇	~၂၂
၂၇	" ဇော်ဝင်း		✓	✓	"	၆၃
၂၈	" ဒေါ်အေးနီ	✓		✓	"	၁၈၅
၂၉	" စွန်းစွန်း	✓		✓	"	၆၅
၃၀	" စိန်စိန်	✓		✓	"	၆၆
၃၁	" ဒေါ်အေးနီ	✓		✓	"	၆၇
၃၂	ဒေါ်အေးနီ		✓	✓	"	၆၈
၃၃	" မအိအိ		✓	✓	"	၆၉
၃၄	" ဒေါ်အေးနီ		✓	✓	၀၈၇	၇၀
၃၅	" စွန်းစွန်း		✓	✓	၀၈၇	၇၁
၃၆	" ဒေါ်အေးနီ	✓		✓	"	၇၂
၃၇	" စွန်းစွန်း	✓		✓	"	၇၃
၃၈	" ဒေါ်အေးနီ	✓		✓	၁၇၈၅၀၇	၇၄
၃၉	" ဒေါ်အေးနီ	✓		✓	၀၈၇	၇၅
စုစုပေါင်း		၈	၆	၁၄	၇	

(၁) အိမ်ထောင်စုစီစဉ်ရန်မဟုတ်ဘဲ အမျိုးသား/အမျိုးသမီးအိမ်ထောင်စုထက်စွဲကိုယ်စားပြုသူမည်သူမဆိုအမှတ်ဖြစ်ပါမည်။

