

ပြည်ထောင်စုသမ္မတ မြန်မာနိုင်ငံတော်အစိုးရ  
စိုက်ပျိုးရေး၊ မွေးမြူရေးနှင့် ဆည်မြောင်းဝန်ကြီးဌာန  
ကျေးလက်ဒေသဖွံ့ဖြိုးတိုးတက်ရေး ဦးစီးဌာန  
ညောင်ဦးမြို့နယ်



လူထုဗဟိုပြုစီမံကိန်း  
National Community Driven Development Project  
( NCDDP )



ကျေးရွာဖွံ့ဖြိုးရေးအစီအစဉ်  
Village Development Plan ( VDP )  
ပျော့ကန်ကျေးရွာ၊ ပျော့ကန်အုပ်စု

မာတိကာ

၁။ မြို့နယ်မြေပုံ

၂။ ကျေးရွာမြေပုံ(တည်နေရာ)

၃။ အုပ်စုတွင်ပါဝင်သောကျေးရွာများစာရင်း

၄။ ကျေးရွာအခြေခံအချက်အလက်များ(ကျေးရွာသမိုင်းကြောင်း)

၅။ လူထုပူးပေါင်းပါဝင်သော လူမှုဆန်းစစ်ခြင်းနှင့် အကဲဖြတ်ခြင်းလုပ်ငန်းစဉ် (PSA/PRA) အကျဉ်းချုပ်

၆။ ကျေးရွာဖွံ့ဖြိုးရေးအစီအစဉ်အတွက်အသုံးပြုခဲ့သော PRA tools များနှင့် တစ်ခုချင်းစီအတွက် သုံးသပ်ချက်များ

၇။ ကော်မတီဝင်များရွေးချယ်ခြင်းနှင့်ကျေးရွာဖွံ့ဖြိုးရေးအစီအစဉ်ဆောင်ရွက်မှုမှတ်တမ်းခါတ်ပုံများ

၈။ ကျေးရွာအချက်အလက်(ပုံစံ-၁)

၉။ စီမံကိန်းစက်ဝန်းအချိန်ဇယား(ပုံစံ-၂)

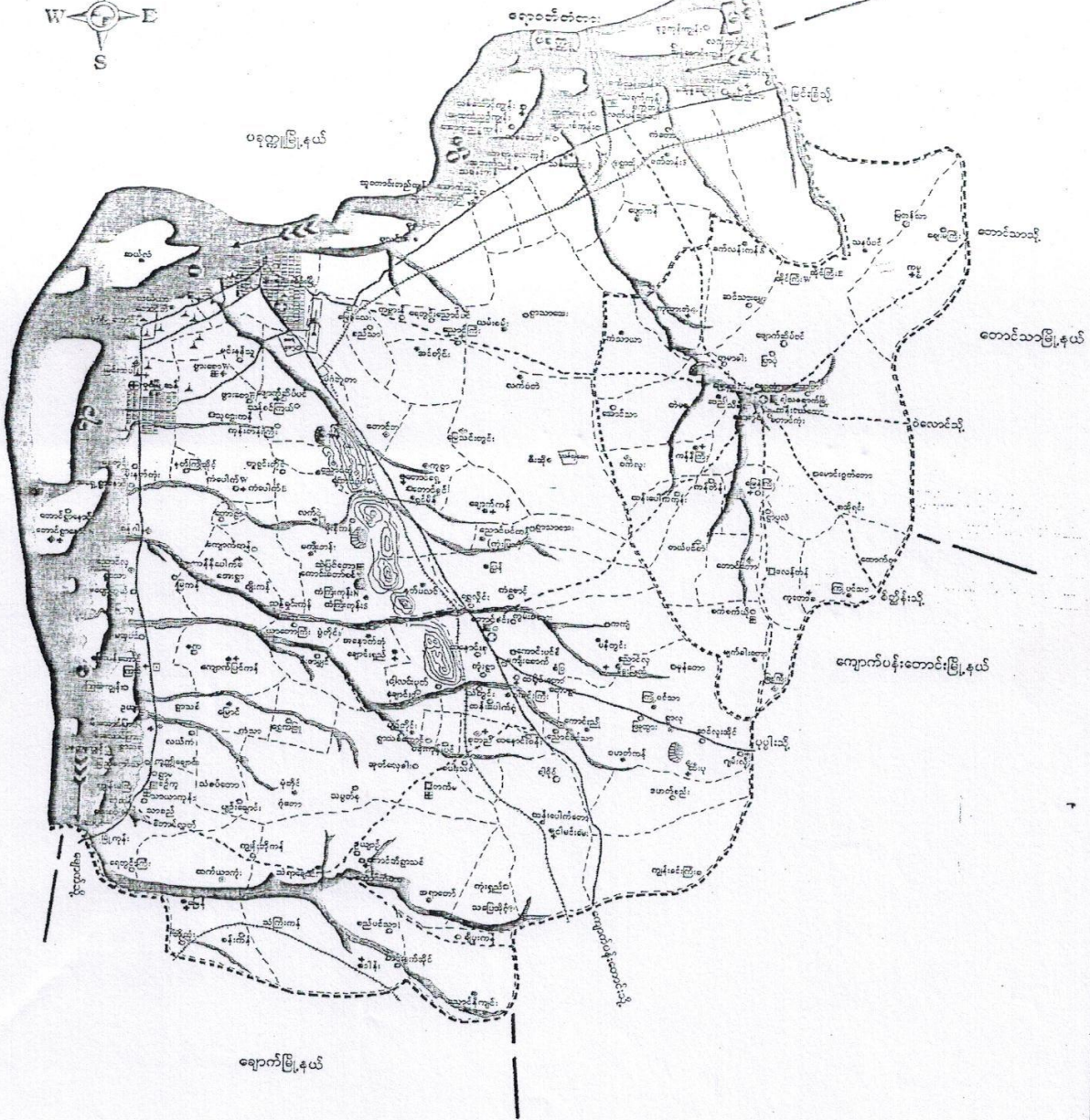
၁၀။ ကျေးရွာဖွံ့ဖြိုးရေးဦးစားပေးအစီအစဉ်(ပုံစံ-၃)

၁၁။ ကျေးရွာအုပ်စုစီမံကိန်းလုပ်ငန်းခွဲရွေးချယ်ခြင်း(ပုံစံ-၄)

၁၂။ အစည်းအဝေးမှတ်တမ်းများ

၁၃။ ကဏ္ဍအလိုက်ဦးစားပေးဖွံ့ဖြိုးရေးလုပ်ငန်းစဉ်များ

# ညောင်ဦးမြို့နယ်လူထုဗဟိုပြု စီမံကိန်း



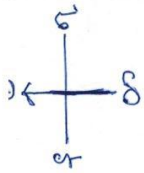
၁  
၂  
၃  
၄  
၅  
၆  
၇  
၈  
၉  
၁၀  
၁၁  
၁၂  
၁၃  
၁၄  
၁၅  
၁၆  
၁၇  
၁၈  
၁၉  
၂၀  
၂၁  
၂၂  
၂၃  
၂၄  
၂၅  
၂၆  
၂၇  
၂၈  
၂၉  
၃၀  
၃၁  
၃၂  
၃၃  
၃၄  
၃၅  
၃၆  
၃၇  
၃၈  
၃၉  
၄၀  
၄၁  
၄၂  
၄၃  
၄၄  
၄၅  
၄၆  
၄၇  
၄၈  
၄၉  
၅၀  
၅၁  
၅၂  
၅၃  
၅၄  
၅၅  
၅၆  
၅၇  
၅၈  
၅၉  
၆၀  
၆၁  
၆၂  
၆၃  
၆၄  
၆၅  
၆၆  
၆၇  
၆၈  
၆၉  
၇၀  
၇၁  
၇၂  
၇၃  
၇၄  
၇၅  
၇၆  
၇၇  
၇၈  
၇၉  
၈၀  
၈၁  
၈၂  
၈၃  
၈၄  
၈၅  
၈၆  
၈၇  
၈၈  
၈၉  
၉၀  
၉၁  
၉၂  
၉၃  
၉၄  
၉၅  
၉၆  
၉၇  
၉၈  
၉၉  
၁၀၀

മലയാളം

പേര്: \_\_\_\_\_

കുറിപ്പ്: \_\_\_\_\_

തീയതി: \_\_\_\_\_



- ചതുരകം
- വി.കോ.
- വരി
- തൂണുകൾ
- മൂലകം
- കോ.കോ.
- കോ.കോ.

A large grid of boxes containing Malayalam characters and symbols. The grid is organized into several rows and columns. Some boxes contain characters like 'അ', 'ആ', 'ഇ', 'ഈ', 'ഉ', 'ഊ', 'ഋ', 'ൠ', 'എ', 'ഈ', 'ഊ', 'ഋ', 'ൠ', 'ഇ', 'ഈ', 'ഊ', 'ഋ', 'ൠ', 'എ', 'ഈ', 'ഊ', 'ഋ', 'ൠ'. Other boxes contain symbols like squares, lines, and dots. The grid is used for practicing the Malayalam alphabet and its combinations.

പ്രകൃതിയുടെ സൗന്ദര്യം പരിരക്ഷിക്കാനും സുസ്ഥിരതയ്ക്കും വേണ്ടി

പ്രവർത്തിക്കാം.

“ပျော့ကန်ကျေးရွာသမိုင်း”

ပျော့ကန်ကျေးရွာသည် မန္တလေးတိုင်းဒေသကြီး ညောင်ဦးခရိုင် ၊ ညောင်ဦးမြို့နယ်အတွင်း၌ တည်ရှိသော ကျေးရွာလေးတစ်ရွာဖြစ်ပါသည်။ ရွာ၏တည်နေရာမှာ ညောင်ဦးမြို့၏အရှေ့ဘက် (၁၅)မိုင်ခန့်အကွာ ၊ ဧရာဝတီ တံတား ( ပခုက္ကူ )၏တောင်ဘက် (၂)မိုင်ခန့်အကွာတွင်တည်ရှိပြီး တောင်ဘက် (၄)မိုင်ခန့်အကွာတွင် ကုလားတဲ ကျေးရွာ ၊ အရှေ့ဘက် (၃)မိုင်ခန့်အကွာတွင် ခက်လန်းကန်ကျေးရွာ ၊ အရှေ့မြောက်ဘက် (၂)မိုင်ခန့်အကွာတွင် တောင်ဖက်တန်းကျေးရွာ ၊ မြောက်ဘက် (၁)မိုင်ခန့်အကွာတွင် တောင်ကုက္ကိုကုန်းကျေးရွာ၊ အနောက်မြောက်ဘက် (၂)မိုင်ခန့်အကွာတွင် တောင်သစ်ထောင့်ကျေးရွာ ၊ အနောက်တောင်ဘက် (၃)မိုင်ခန့်အကွာတွင် ယဉ်ဆန်းကျေးရွာ တို့၏နယ်နိမိတ်အတွင်း၌ တရွာတအုပ်စုတည်းနေထိုင်လျက်ရှိပါသည်။

သက္ကရာဇ် ၂၁၁၁-ခုနှစ်တွင် ပထမမြန်မာနိုင်ငံတော် ပုဂံပြည်၏ပထမဆုံးသမုဒ္ဒရာဇ်မင်းကြီးစိုးစံသည့် ပေါက်ပြည် (ခေါ်) ပုဂံနေပြည်တော်ပေါ်ထွန်းခဲ့ပါသည်။ ထိုစဉ်ကပင် ညောင်ဦးမြို့နယ်အတွင်းရှိ ကျေးရွာ အားလုံးခန့်သည် ရွာအဖြစ်ဖွဲ့စည်း၍ စိုက်ပျိုးမွေးမြူရေးလုပ်ငန်းများလုပ်ကိုင်ပြီး အခြေပြုနေထိုင်ခဲ့ဟန်ရှိပါသည်။

သက္ကရာဇ် ၃၇၉ - ခုနှစ် ၊ အေဒီ (၁၀၁၇)ခုနှစ်တွင် အနော်ရထာမင်းစော ပေါက်ပြည်(ခေါ်)ပုဂံပြည်၌ ထီးနန်းစတင်စိုးစံခဲ့သည်။ အနော်ရထာမင်းကြီး သထုံပြည်သို့ ပိဋကတ္တ (၃)ဘုံ သွားရောက်ပင့်ဆောင်စဉ် ဤဒေသ အရပ်ရှိ ယခုသစ်ထောင့်ကျေးရွာမှ ဗိုလ်မှူးစံခင် ၊ ကုက္ကိုကုန်းရွာမှ ဗိုလ်ကျော်နိုင် ၊ လက်ပန်ခြေပေါ်ရွာမှ ဗိုလ်အောင်ကြီး၊ အုန္နဲချောင်းရွာမှ ဗိုလ်တင်ဦး ၊ လက်ထုပ်ရွာမှ ဗိုလ်မှူးစိန်ညွန့် ၊ ပျော့ကန်ရွာမှ ဗိုလ်ထင်လင်း တို့ ဗိုလ်မှူးစစ်ကဲများ အဖြစ် ပါဝင်ထမ်းဆောင်ခဲ့ကြပါသည်။

သက္ကရာဇ် ၄၄၆ - ခုနှစ်၊ အေဒီ ၁၀၈၄ ခုနှစ်တွင် ကျန်စစ်သားမင်းကြီး ပုဂံထီးနန်းကိုစိုးစံခဲ့ပါသည်။ ထိုစဉ်က ဤပျော့ကန်ကျေးရွာအရပ်၌ ဦးပြောဦးစီး၍ ရေကန် (၂)ကန်တူးဖော်ပြီး တဲအိမ်စု(၂၀)ခန့်ဖြင့်ရွာငယ်တစ်ရွာအဖြစ် အခြေပြုနေထိုင်လာခဲ့ပါသည်။

သက္ကရာဇ် ၄၇၄ - ခုနှစ်၊ အေဒီ ၁၁၀၈ ခုနှစ်တွင် ကျန်စစ်သားမင်းကြီးတိုင်းခန်းလှည့်လည်စဉ် ဤအရပ်သို့ ရောက်ရှိလာပြီး ဦးပြော ဦးစီးသည့်ရွာသူရွာသားများ၏ ရှေ့ရေးအတွက် ရွာတောင်ဘက်ရှိရေကန် (၂)ကန်အား ပြန်လည်ချဲ့ထွင်၍ မွမ်းမံပေးခဲ့ပါသည်။ ရေကန် (၂)ကန်၏အနောက်တောင်ဘက်တွင် သာသနာရေးထွန်းကားစေခြင်း အလို့ငှာ ဉာဏ်တော်အမြင့် (၂၅)ပေခန့်ရှိ ဂူဘုရားတစ်ဆူအား တည်ထားကိုးကွယ်ခဲ့ပါသည်။ ဤဂူဘုရားအား ကျန်စစ်သားမင်းကြီးမှ “လောကမှန်ကူ”ဘုရားဟုဘွဲ့တော်အမည်ပေးအပ်ခဲ့ပါသည်။ (လောကတွင် ဗုဒ္ဓမိန့်ခဲ့သည့် ဗြဟ္မစိုရ်တရားအတိုင်းမှန်အောင်ပြုကျင့်နေထိုင်သူသာကူညီမည်ဟူသော အဓိပ္ပာယ်ရပါသည်။

ကျန်စစ်သားမင်းကြီးနှင့်တကွ နောက်ပါမင်းမူထမ်းအခြွေအရံတို့သည် ခေတ္တနန်းထိုးပြီး ကျေးရွာရေရရှိရေး အတွက် ရေကန် (၂)ကန်အား ပြန်လည်ချဲ့ထွင်ပြုပြင်စဉ် အထူးပျော်ရွှင်မှုများဖြစ်ပေါ်ခဲ့စားခဲ့ရသဖြင့် ရက်အတန်ကြာ နေထိုင်စိုးစံခဲ့ကြပါသည်။ ကန်တူးဖော်စဉ် ပင်ပန်းကြသော်လည်း ပျော်ရွှင်မှုများခံစားရခြင်းကြောင့် ရေကန်များကို “ပျော်ကန်”ဟု အမည်ပေးအပ်ခဲ့သလို ကျေးရွာအမည်ကိုလည်း “ပျော်ကန်”ကျေးရွာဟု ကျန်စစ်သားမင်းကြီးမှ အမည်ပေးအပ်ခဲ့ပါသည်။ ကာလရှည်ကြာလာသောအခါ ဒေသခံအားလုံးတို့၏ “ပျော်ကန်”ရွာအမည်နာမမှ “ပျော့ကန်”ရွာဟု ပြောင်းလဲခေါ်ဆိုလာခြင်းကြောင့် “ပျော့ကန်”ရွာဟုအမည်တွင်လာခဲ့ခြင်းဖြစ်ပါသည်။

၁၈၈၅ -ခုနှစ်တွင် တတိယအင်္ဂလိပ်-မြန်မာကျူးကျော်စစ်ပွဲဖြစ်ပွားခဲ့ပြီး မြန်မာတို့၏ ထီးနန်းရှင် သီပေါမင်းမြတ် နယ်ချဲ့အင်္ဂလိပ်တို့လက်ဝယ်ပါတော်မူချိန်မှစ၍ မြန်မာတစ်ပြည်လုံးကိုလိုနီကျွန်ဘဝသို့ ကျရောက်ခဲ့ပါသည်။

ကိုလိုနီလက်အောက်တွင် အင်္ဂလိပ်တို့သည် ညောင်ဦးမြို့နယ်လက်အောက်၌ စဉ်ကူတိုက်နယ် ၊ တောင်ဇင်းတိုက်နယ် ၊ ငါးသားရောက်တိုက်နယ် ၊ လက်ပန်ခြေပေါ်တိုက်နယ်များ သတ်မှတ်၍ တိုက်အုပ်မင်းများ ခန့်ထားအုပ်ချုပ်ခဲ့ပါသည်။ ပျော့ကန်ရွာသည် လက်ပန်ခြေပေါ်တိုက်နယ်၏ လက်အောက်ခံကျေးရွာတစ်ရွာဖြစ် ပါသည်။

ကိုလိုနီခေတ်တွင် ဦးခိုင် ၊ ဦးမိုး ၊ ဦးအောင်ဘုန် ၊ ဦးဘိုကြီး တို့သည် ကျေးရွာ၏ရွာသူကြီးတာဝန်များ အစဉ်အဆက်ထမ်းဆောင်ခဲ့ကြသူများဖြစ်ကြပါသည်။ ရွာဦးကျောင်းဆရာတော် “ဦးဗဒုမ”သည် လက်ပန်ခြေပေါ် တိုက်နယ် တိုက်အုပ်မင်း ကိုးကွယ်သည့် ထင်ရှားသောဆရာတော်တစ်ပါးဖြစ်ခဲ့ပါသည်။ ထိုခေတ်က ပျော့ကန်ရွာသား ဆရာတော် ဦးနန္ဒိယသည် ညောင်ဦးမြို့ သုံးထပ်ငှက်ပစ်တောင်တိုက်ကျောင်းတွင် သီတင်းသုံးပြီး ပရိယတ္တိသာသနာ ပြန့်ပွားခဲ့ပါသည်။ ထိုအချိန်မှစပြီး ငှက်ပစ်တောင်ကျောင်းတိုက်မှ ညောင်ဦးမြို့နယ်သာသနာပြန့်ပွားခဲ့ခြင်းကြောင့် “သာသနာအစဉ်ပစ်က”ဟုသော ဆောင်ပုဒ်ပင်ကျန်ရှိခဲ့ပါသည်။

၁၉၄၂ - ခုနှစ်တွင် ဗိုလ်ချုပ်အောင်ဆန်းဦးစီးသော ရဲဘော်သုံးကျိပ်သည် ဂျပန်နိုင်ငံမှစစ်ပညာသင်ယူပြီး ဘီအိုင်အေ(ခေါ်) ဗမာ့လွတ်လပ်ရေးတပ်မတော်ဖွဲ့စည်းကာ မိတ်ဖက်ဂျပန်တပ်မတော်နှင့် ပူးပေါင်း၍ နယ်ချဲ့ အင်္ဂလိပ်ကိုစတင်တော်လှန်ခဲ့ပါသည်။ ဖက်စစ်ဂျပန်တို့သည် ၁၉၄၃-ခုနှစ် မော်လမြိုင်သိမ်းပြီးပါက လွတ်လပ်ရေး ပေးမည်ဟုကတိရှိခဲ့သော်လည်း အတုအယောင်ရွှေရည်စိမ်လွတ်လပ်ရေးကိုသာပေးခဲ့ပါသည်။ ဗိုလ်ချုပ်အောင်ဆန်း သည် စစ်မှန်သောလွတ်လပ်ရေးအတွက် ၁၉၄၅-ခုနှစ် ဒုတိယကမ္ဘာစစ်ဖြစ်လာချိန်တွင် မဟာမိတ်တပ်တို့နှင့် ပူးပေါင်းကာ မတ်လ (၂၇)ရက်နေ့မှစတင်၍ ဖက်ဆစ်ဂျပန်တို့ကိုဆက်လက်တိုက်ထုတ်ခဲ့ပါသည်။

၁၉၄၅ - ခုနှစ် မတ်လ ၊ ၁၃၀၆ - ခုနှစ်တစ်ပေါင်းလပြည့် (၁၅)ရက်နေ့တွင် မဟာမိတ်တပ်ဖွဲ့မှ သံချပ်ကာ တိုက်ခိုက်ရေးယာဉ်တစ်စီးသည် ပျော့ကန်ရွာရှိ ဂျပန်တပ်ဖွဲ့အား တိုက်ခိုက်ရန်ပျော့ကန်ရွာ၏အနောက်တောင်ဘက် တစ်မိုင်ခန့်အကွာ နွားကျောင်းသားမောင်ကံနှင့် တွေ့ဆုံမိပြီး ဂျပန်စစ်သည်အင်အား မေးမြန်းစဉ် လက်ကိုးချောင်း ထောင်ပြရာ ဂျပန်စစ်သည်အင်အား ကိုးယောက်ခန့်ကို ဂျပန်အင်အားကိုးဆယ်ခန့် တပ်စွဲထားသည်ယူဆသဖြင့် ၎င်းတို့၏ လေကြောင်းတပ်ကို တင်ပြခြင်းကြောင့် တိုက်လေယာဉ်များဖြင့် ပျော့ကန်ရွာအပေါ် ဗုံးကျဲချခဲ့ပါသည်။ ထိုနေ့၌ပင် ပျော့ကန်တစ်ရွာလုံးစစ်မီးလျှံထဲဝယ်အိမ်များပျောက်ကွယ်သွားခဲ့ပါသည်။ လူကြီးလူငယ် (၉၄)ဦးခန့် ဗုံးဒဏ်ကြောင့် သေဆုံးခဲ့ပါသည်။ ခိုအောင်းဗုံးကျင်းများကြိုတင်တူးဖော်ထားခြင်းကြောင့် ရွာသူရွာသား (၅၀၀)ခန့် အနက် (၉၄)ဦးခန့် သေကျခဲ့ပြီး (၄၀၆)ဦးခန့် အသက်ဘေးမှ လွတ်မြောက်ခဲ့ပါသည်။

ရွာသူရွာသားများသည် ရွာနီးချုပ်စပြည်သူတို့၏ထောက်ပံ့မှုဖြင့် ဆွေမျိုးစုလိုက် ရေကန်ပတ်လည်တွင် အိမ်စုများဆောက်လုပ်နေခဲ့ကြပါသည်။ တစ်နှစ်ခန့်ကြာသောအခါ ၁၃၀၇-ခုနှစ်၊ တပေါင်းလတွင် ရွာဦးကျောင်း ဆရာတော် ဦးယက ဦးစီး၍ ရွာအသစ်တည်ရန် ရပ်ရွာအကြီးအကဲများနှင့်ဝိုင်းဝန်း၍ လူနေအိမ်ဝိုင်းကွက်များအား တစ်ဝိုင်းလျှင် (၅၄)တောင် ၊ (၈၁)ပေ ပတ်လည်အကျယ်ဖြင့် အိမ်ဝိုင်းကွက်ပေါင်း (၁၄၄)ကွက်အား ကိုးနဝင်းကျေ ရတနာပုံမြို့သစ် မန္တလေးမြို့တည်သည့် စံနမူနာကိုယူ၍ ကျေးရွာအားအသစ်တည်ပေးခဲ့ပါသည်။ ရွာလယ်အရှေ့ အနောက်လမ်းမကြီးနှင့် တောင်-မြောက်လမ်းမကြီး (၂)ခုအား (၁၅)တောင်အကျယ်ထားရှိပြီး ကျန်လမ်းသွယ်များကို (၁၀)တောင် ၊ (၁၅)ပေအကျယ်သတ်မှတ်ထားရှိခဲ့ပါသည်။

အိမ်ပိုင်ကွက်ပေါင်း (၁၄၄)ပိုင်အနက် အရှေ့-အနောက်ရွာလယ်လမ်းမကြီး၏မြောက်ဘက်တွင်တစ်ပိုင်၊ တောင်-မြောက်အလယ်လမ်းမကြီး၏ အရှေ့ဘက်တစ်ပိုင်၊ ထိုနှစ်ပိုင်အား ရွာဘုံပိုင်ပိုင်အဖြစ်ချန်လပ်ထားရှိပြီး ကျန် (၁၄၂)ပိုင်အား မိမိကြိုက်နှစ်သက်ရာယူစနစ်ဖြင့် ခွဲဝေတည်ထောင်ပေးခဲ့ပါသည်။

ပျော့ကန်ကျေးရွာတွင်ယခုလက်ရှိ အိမ်ထောင်စဦးရေ (၂၄၇)ဦး နေထိုင်သည့်လူဦးရေ (၁၂၂၈)ဦးရှိပြီး စိုက်ပျိုးမြေ (၃၀၀၀)ဧကကျော်တွင် မြေပဲ၊ နှမ်း၊ ဆီထွက်သီးနှံကို အဓိကထားစိုက်ပျိုးလုပ်ကိုင်သည့် မြစ်ရေတင် မရရှိသောမိုးမျှော်တောင်သူလုပ်ငန်းဖြင့် ရပ်တည်နေထိုင်လျက်ရှိပါသည်။ ယခင်မြန်မာ့ဆိုရှယ်လစ်လမ်းစဉ်ပါတီခတ် မြို့နယ်သမဝါယမအသင်းသို့ ဆီထွက်သီးနှံမြေပဲ၊ နှမ်းများအား ကျေးရွာပေါင်း (၈၈)အုပ်စုတွင် အများဆုံး တာဝန်ကျေပေးသွင်းခဲ့သည့် ကျေးရွာတစ်ရွာဖြစ်ခဲ့ပါသည်။ စိုက်ပျိုးရေးရရှိရန် ခက်ခဲသည့်အပြင်ကန်ရေကိုသာ မှီခိုသုံးစွဲခဲ့ကြပါသည်။ ကန်ရေကုန်သည့်အခါများတွင် ရွာနှင့် တစ်မိုင်ခွဲခန့်ဝေးကွာသော သစ်ထောင့်ရွာအနောက်ဘက် ချောက်ကြားဆိပ်မှမြစ်ရေကို နွားလှည်းများဖြင့် တိုက်ယူသုံးစွဲခဲ့ကြရပါသည်။ ထိုဒုက္ခများမှကင်းဝေးစေရန် ၁၉၈၂-ခုနှစ်တွင် ကမ္ဘာ့ကုလသမဂ္ဂယူနီဆက်မှ အနက် (၅၂၀)ပေရှိအဝီစိတွင်း (၁)တွင်းတူးဖော်လှူဒါန်းပေးချိန်မှစ၍ အဝီစိရေကို အဓိကထားသုံးစွဲလျက်ရှိပါသည်။

အချုပ်အားဖြင့် ပျော့ကန်ကျေးရွာသည် ပုဂံခေတ်အနော်ရထာမင်းလက်ထက်တော်ကတည်းက တည်ရှိနေသော ကျေးရွာတစ်ရွာဖြစ်ပါသည်။ ထိုကျေးရွာသို့ ကျန်စစ်မင်းကြီးမှ စေတီတစ်ဆူတည်ခဲ့ရင်း ရေရှားပါးသည့် ဒေသဖြစ်ခြင်းကြောင့် ရေကန် (၂)ကန်တူးဖော်ခဲ့ရာ ထိုရေကန်ကိုအစွဲပြုပြီး ကျေးရွာအမည် ပေါ်ထွက်ခေါ်ဝေါ်လာခဲ့ခြင်းဖြစ်သည်။ ပျော်ကန်ကျေးရွာနေ ရွာသူ/ရွာသားတို့သည် သောက်သုံးရေကိုပင် ရှားပါးသောအရပ်၌ မိုးမျှော်ဆီထွက်သီးနှံစိုက်ပျိုးလုပ်ကိုင်ရင်း နှစ်ပေါင်း (၈၀၀)ကျော်နေထိုင်ပြီးချိန်တွင် ဗူးချဲ့တိုက်ခိုက် ဖျက်ဆီးခြင်းခံခဲ့ရသည့်လူနေအိမ်များနှင့် ရွာတွင်းရှိတည်ထားကိုးကွယ်ခဲ့ကြသော ဘုရားပုထိုးစေတီများ ပျက်သုန်း ပျောက်ကွယ်ခဲ့ရသည်။ ရွာသူရွာသားများလည်းသေဆုံးခဲ့ရပါသည်။ ထိုအချိန်မှစ၍ ကျေးရွာပြန်လည်ထူထောင် တည်ဆောက်ရေးလုပ်ငန်းများ၊ ကျေးရွာဖွံ့ဖြိုးတိုးတက်ရေးလုပ်ငန်းများ၊ သမိုင်းအဆက်ဆက်၊ ခေတ်အဖုံဖုံ ဦးဆောင်ဦးရွက်ပြုလုပ်ထမ်းဆောင်ပေးခဲ့ကြသော ရဟန်းပုဂ္ဂိုလ်၊ လူပုဂ္ဂိုလ်ကြီးများ၏ ကြိုးစားအားထုတ်မှုများသည် ယခုပျော့ကန်ကျေးရွာပင် ဖြစ်ပေတော့သည်က မှန်ပေသတည်း . . . ။





လူထုပေါင်းစုံပါဝင်သော လူမှုဆန်းစစ်ခြင်းနှင့် မာန်ဖြတ်ခြင်းလုပ်ငန်းစဉ်

(PSA / PRA) အကျဉ်းချုပ် ဇယား

စဉ်	အကြောင်းအရာ	ရက်စွဲ	ဦးတည်ချက်	တက်ရောက်သူ			အဓိကဆွေးနွေးချက်
				ကျား	မ	ပေါင်း	
၁။	ကျေးဇူးရှင်များ၏ ဓားပြာပုံစံ အတတ်ပြခြင်း (social map Resource map)	၂၀၁၂ ၂၀၁၇	ကျေးဇူးရှင်များ၊ ကျေးဇူးရှင်များ၊ ကော်ဖော်စီဝင်များ	၃၀	၃၅	၆၅	ကျေးဇူးရှင်များ၏ အိမ်ခြေ၊ လယ်စေ့၊ စိုက်ပျိုးရေး၊ ဝါးကုန်း၊ ပုထိုးများစသော ကျေးဇူး၏ ပတ်ဝန်းကျင် အခြေအနေအထားကို အကျဉ်းချုပ် ဖော်ထုတ်ပါသည်။
၂။	ရာသီဥတု ဝင်ပြောင်းခြင်း (Seasonal Calendar)	၂၀၁၂ ၂၀၁၇	ကျေးဇူးရှင်များ၊ ကျေးဇူးရှင်များ၊ ကော်ဖော်စီဝင်များ	၂၅	၂၀	၄၅	ရာသီဥတု ဝင်ပြောင်းမှုများ၊ လယ်ယာလုပ်ငန်းများ၊ ပြောင်းရွှေ့ရေးလုပ်ငန်းများ၊ ဝမ်းစာ ဖုလုံခြုံခြင်း၊ မွေးကင်းရေး
၃။	ကျေးဇူးရှင်၏ စီးစားရေး အစီအစဉ် (Metric Ranking)	၂၀၁၂ ၂၀၁၇	အမျိုးသားနှင့် အမျိုးသမီးအုပ်စု	၈၅	၆၅	၁၅၀	ကျေးဇူးရှင်များ၏ ကျေးဇူးရှင်အဖွဲ့အစည်း၏ အဓိကလုပ်ငန်းစဉ်များကို ဖော်ထုတ်ပြီး လုပ်ငန်းစဉ်များကို ဝင်ရောက်ပေးခြင်း၊ စာတမ်း

လူထုပေါင်းစုံပါဝင်သော လူမှုဆန်းစစ်ခြင်းနှင့် အကဲဖြတ်ခြင်း လုပ်ငန်းစဉ်

(PSA / PRA) အကျဉ်းချုပ် ဇယား

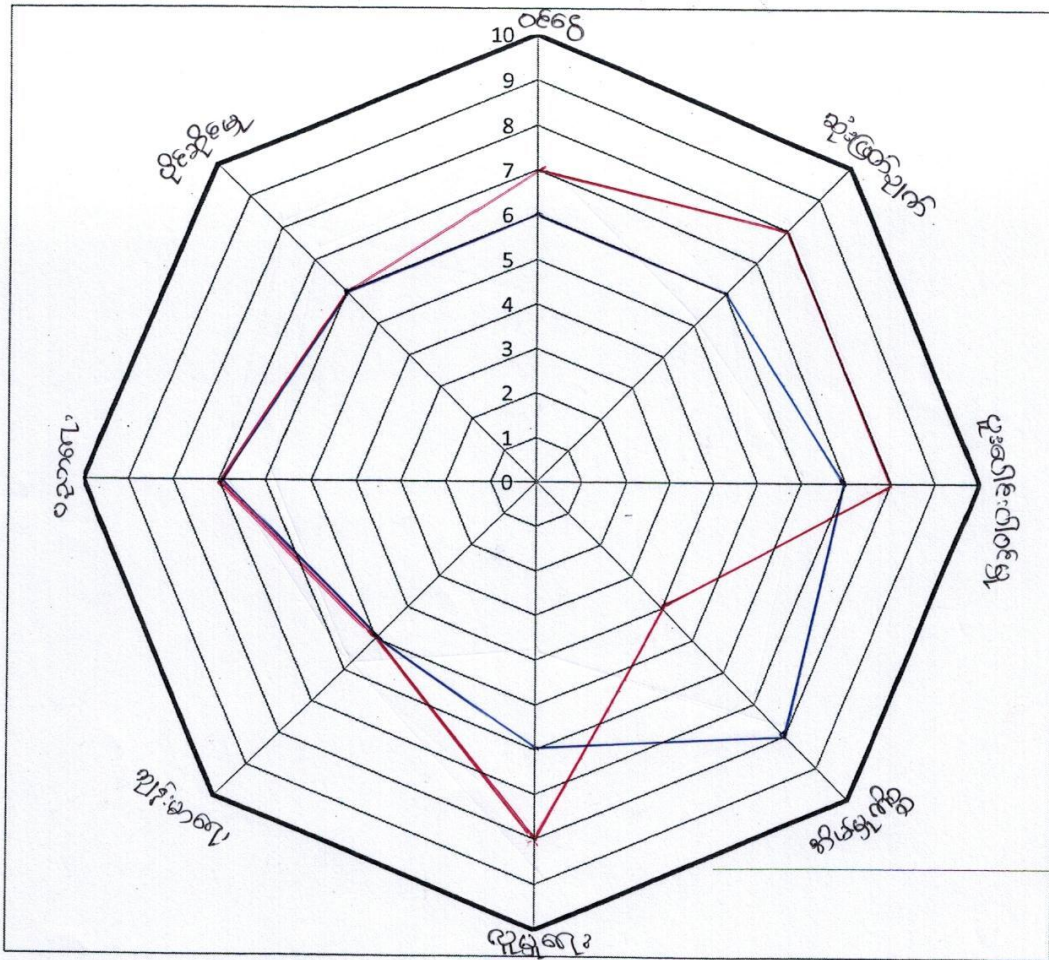
စဉ်	အကြောင်းအရာ	ရက်စွဲ	ဦးတည်ချက်	တက်ရောက်သူ			အဓိကဆွေးနွေးချက်
				ကျား	မ	ပေါင်း	
၄။	အဖွဲ့အစည်း၊ ဦးစီးဌာန (Venn Diagram)	၁.၁. ၂၀၁၇	ကျေးရွာသူ ကျေးရွာသားများ ကော်မတီဝင်များ ကျေးရွာအုပ်စု ရေးရာမှူးများ	၂၀	၂၅	၄၅	ကျေးရွာအတွင်းတွင် ရှိနေသော လူမှုအဖွဲ့ အစည်းများ နှင့် ကျေးရွာ လူထု အကြား ချိတ်ဆက် နေမှုကို ထိခတ်သည့် ရှိခိုးမှု ဖော်ဆောင် နိုင်ပါသည်။
၅။	လူမှုစီးပွား အဆင့်ဆန်းစစ် ခြင်း (Wealth Ranking)	၁.၁. ၂၀၁၇	ချွမ်းသာ၊ အလယ်အပတ်၊ နွမ်းပါး	၃၀	၂၅	၅၅	ကျေးရွာအတွင်း ဤလူမှု အကြား ဖွဲ့စည်းပစ္စည်း ဥစ္စာ၊ ဓနအားပိုင်ဆိုင် မှု အဆင့် ခွဲခြားပြသခြင်း ဖြင့် ကျေးရွာ အဆင့် လိုက် ဖွဲ့စည်းခြင်းဖြင့် ရရှိ စေရန် အဆင့် များကို ထည့် သွင်း ဆွေးနွေးနိုင်ရန် ခွင့်ပြုပါသည်။
၆။	ပစ်ကျွတ် ကွန်ယက် (Spider Web)	၁.၁. ၂၀၁၇	ကျေးရွာသူ / ကျေးရွာသား များ၊ အမျိုးသား အုပ်စု၊ အမျိုးသမီး အုပ်စု	၂၀	၃၀	၅၀	အမျိုးသား နှင့် အမျိုး သမီးများအကြား အလုပ်အကိုင်အဖွဲ့၊ အဖွဲ့ တိုင်းထု ကွင်း၊ အရေး ပညာသင်ကြားခြင်း အဖွဲ့အစည်းများ ဖွဲ့စည်း အကဲဖြတ်ရန် ကိုဆွေးနွေး ခွင့်ပြုပါသည်။

# ကျား ၊ မ ရေးရာပင့်ကူအိမ် နှိုင်းယှဉ်ခြင်း

ကျေးရွာ - ဗောဓိကန်

အုပ်စု - ဗောဓိကန်

ရက်စွဲ ၁.၁.၁၇



ပဒိုကူဒိဝိမိ သုံသမ်ဇာန်

ကမ္ဘိုးသမီး များ၏ လုပ်ငြိစွမ်း ၊ ဆုံးဖြတ် ဇာန် ခု ခွင့် ပါဝင်ခွင့်

အား နည်းသည်။ ဥပမာ - ကမ္ဘိုးသား၊ များ၏ ဗွမိ၊ မြို့ ကား နှင့် "

ကမ္ဘိုးသမီး များသည် ဝင်ငွေ ရသော အလုပ် တွင် နည်း ပါ၊ ပြီး

စိမ်း နှင့် နိစ္စဗျာဖြင့်သာ အချိန် ကျွေး ထက်ခြင်း ၊ မဲ ညာ ကျေ နည်း ပါး ဖြင်း

ဖြေရုံ ဆိုရုံ မရှိခြင်း ဖြစ်ရေ ကက် ဖြစ်သည်။

ကျေးဇူး များ တွင် ကမ္ဘိုးသမီး များ၊ အထိ ပညာ စွမ်း နှင့် မြို့ များ

လုပ်ငြိစွမ်း နှင့် လုပ်ကား ဝဲ များ၊ ကုန် ကူ ပေးခြင်း ဖြင့် ဖွံ့ဖြိုး ကျ

လုပ်ငြိ စောင့် ချက် ကျ တွင် ကမ္ဘိုးသမီး များ ၏ စွမ်းဆောင် ရည်

ဖြေ ကင် ခြင်း မည် ဖြစ်သည်။ "

“ ဗုဒ္ဓရေးဆရာ၏ နာမည်ပေးခြင်း ”

ဆွေးနွေး သုံးသပ်ချက်

လယ်ယာဖြေ၊ သစ်တောများ၊ တောတောင်များကို မှီငြမ်း

ဆောင်ရွက်ပေးခြင်းဖြစ်ကြောင်းဖြစ်သည်။

တောင်သုံး ရေပူလုံခြုံ၊ ခြင်္သေ့ပျံဖြင့် နည်းပါးသည်။

ကျေးရွာ၏ နိမိတ်ကဏ္ဍတို့ကို ကွဲပြားစွာ နားလည်သူများကို ခေါ်ကြား

စေပြီး လည်လှည့်သူများ၊ ဗြာဟ္မဗုဒ္ဓများကို ခေါ်ကြားသည်။

ကန်စွာ လှံ ဗုဒ္ဓဘာသာကို ကွယ်လွန်သူများဖြစ်ကြသည်။

သို့၊ ကန်ရှင် လှံကန်များမှာ -

“ ပျော်စစ်စိး ”

“ ခြင်္သေ့ပျံဖြင့် နည်းပါး ”

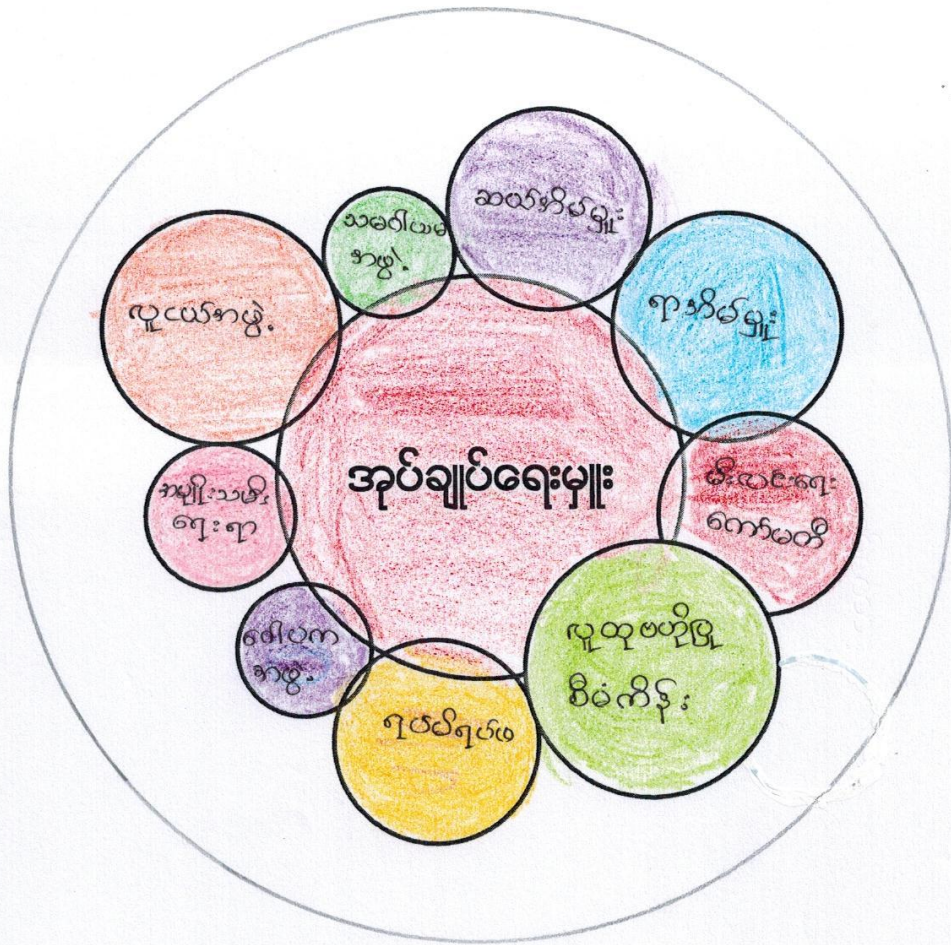
“ ဗုဒ္ဓဘာသာမှ ကလေးကန်ကန်စိး ”

# အဖွဲ့အစည်း ချိတ်ဆက်ပြု ပန်းကားချပ်

ကျေးရွာ - ယော့ကန်

အုပ်စု - ယော့ကန်

ရက်စွဲ၊ ၁ - ၁ - ၂၀၁၇



ပါဝင်ဆွေးနွေးသူများ - ကျေးရွာလူထု

နန္ဒ၊ နန္ဒ၊ ချိတ်ဆက် မှုပြုကြပုံ

ကျွေးမွေးခြင်း နှင့် ဆင်း စစ်ခြင်း

ကျေး၊ ရှာများတွင် ရာဘီခိမ်များ၊ ကနီ၊ ဆောင် လျှပ် ကိုင်ကြသည်။

ကျေး၊ ရှာ တွင် လျှပ်၊ နန္ဒ၊ နန္ဒ၊ များ၊ နှင့် လျှပ် ကိုင်ဆောင် ရွက်ကြသည်။

ကိုလည်း၊ ကွေး၊ ရသည်း၊ ခိုင်နင်း၊ နန္ဒ၊ များ၊ မြား -

ပူဇော်နန္ဒ၊ နာဂေး၊ ကူညီမှုနန္ဒ၊ ရုပ်ဖိရပ်ဖာ၊ မိခင်နှင့်ကဏ္ဍေး၊ ဆောင့်

ရွာက်ရေး၊ ကျောင်းကော်မတီ၊ ရေကော်မတီ၊ ကျွေး၊ မာရေး၊ နန္ဒ၊

ဆယ်ခိမ်များ၊ နန္ဒ၊ ဖြစ်ခြင်း၊ ပျင်း၊ Pict myanmar၊ မီးကော်မတီ

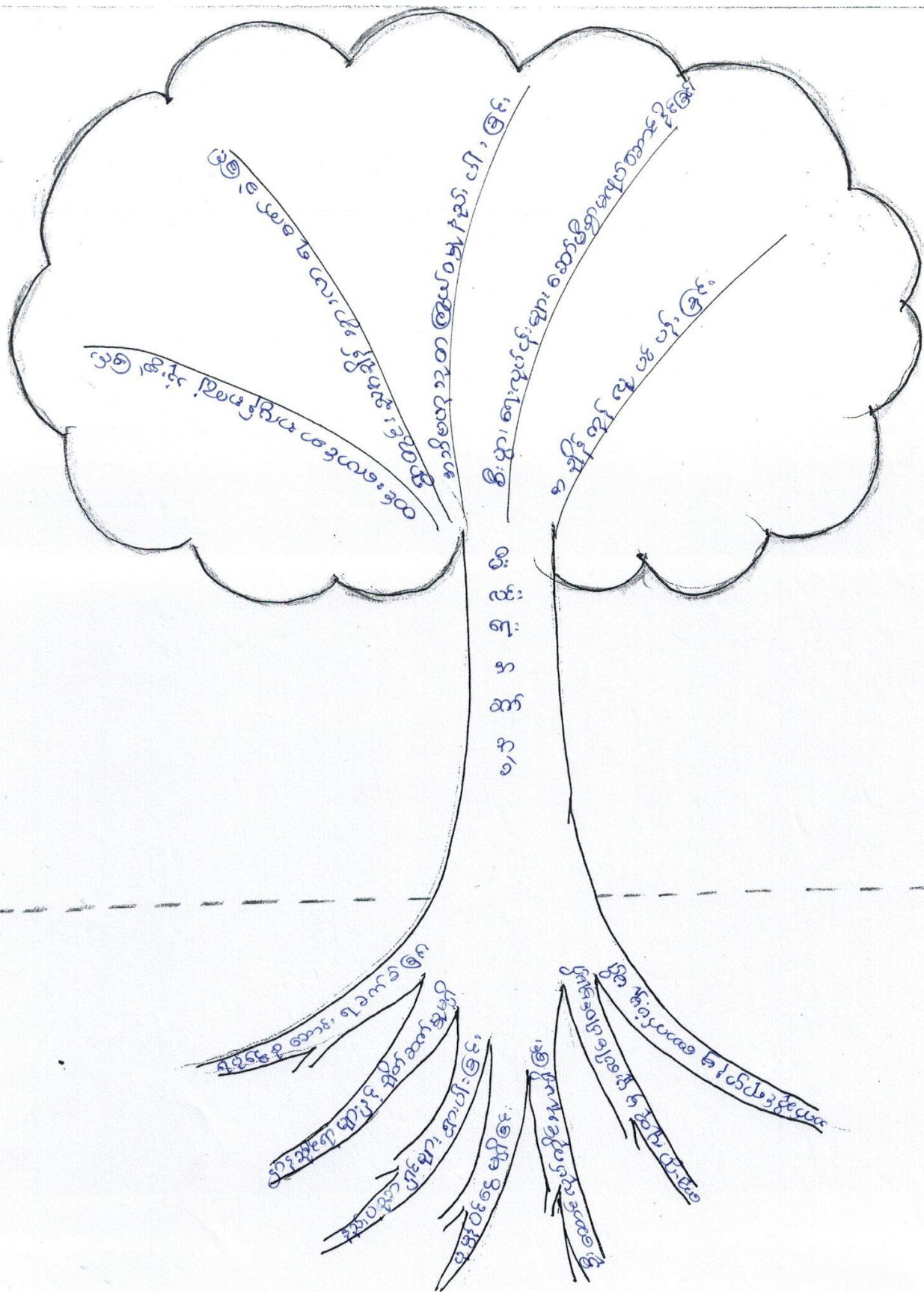
စသည်၊ နှင့် နန္ဒ၊ နန္ဒ၊ များ၊ ငှိသည်၊ ခိုင်နင်း၊ များ၊ သည် ရာခိုင်နှုန်း

များ၊ နှင့် ချိတ်ဆက်ကလျှပ် လျှပ်ကြသည်၊ နန္ဒ၊ နန္ဒ၊ များ၊ လျှပ်၊ လျှပ်

လျှပ်၊ လျှပ်၊ သက် ခိုင် ရှာ နန္ဒ၊ နန္ဒ၊ များ၊ နှင့် ချိတ်ဆက်ဆောင်

ရွက် လျှပ် ကိုင်ကြ ပါသည်။

സംസ്കൃത





## ဥစ္စာ ဓန ပိုင်ဆိုင်မှု ခွဲခြားခြင်း

ကျေးရွာ အမည် = လျှောက်

အုပ်စု အမည် = လျှောက်

ရက်စွဲ။ ၁ - ၁ - ၂၀၁၇

စဉ်	အုပ်စု	ပိုင်ဆိုင်မှု	အိမ်ထောင်စု	ရာခိုင်နှုန်း
၁	အပြေလည်ဆုံး အုပ်စု	တိုက်ခိမ် ၊ ယာမြေ (၁၅၇) ၊ နွား (၂၁၅) ခွင်း ၊ အိုင်ကယ် ၊ ဖုန်း ၊ သား ၊ သမီး ၊ ကွဲ.၅ ၊ နွားစာစဉ်း စက်	၂၀	၇%
၂	ပြေလည်သောအုပ်စု	စာရံခိမ် ၊ ဝတ္ထုမိုး ၊ ယာမြေ (၇၂) ဧက ၊ နွား (၁၅) ခွင်း ၊ အိုင်ကယ်ကယ် ၊ သား ၊ သမီး ၊ ကွဲ.၅ ၊ ဖုန်း	၁၁၀	၃၈%
၃	အသင့်အတင့်ပြေလည်သောအုပ်စု	စာရံခိမ် ၊ ဝတ္ထုမိုး ၊ ယာမြေ (၁၂၅) ဧက ၊ နွား ၊ အိုင်ကယ် ၊ ဖုန်း	၈၅	၂၄%
၄	မပြေလည်သော အုပ်စု	စာရံခိမ် ၊ ကုန်းမြေမိုး ၊ နွား (၁၂) ခွင်း ၊ လက်လုပ်လက်စား	၆၅	၂၂%
၅	နွမ်းပါးသော အုပ်စု	လက်လုပ်လက်စား	၈	၂%

“ဥစ္စာရေး ကြွယ်ဝမှုရေး”

ကျေးဇူးတင်တောင်းဆိုချက်

ကျေးဇူးတင်နှုန်းပါးသော နည်းပညာ ရှာဖွေရေးအဖွဲ့ဝင် ၃၀ ယောက်

ဆင်းရဲနွမ်းပါးပါသည်။

ဆင်းရဲနွမ်းပါးသည့် အကြောင်းမှာ ရှေးစား၊ ကျွဲဆင်း၊ လှုပ်ရှားမှု၊ နားထောင်

အကြောင်းဖြစ်သည်။ ပုံမှန်ဝင်ငွေ မရှိသောကြောင့် လည်းဖြစ်သည်။

ထို့ကြောင့် ကျေးဇူးတင် ဖွံ့ဖြိုးတိုးတက်မှုကို ရရှိစေရန် စီမံကိန်းများ

ကလေးကလေး အဖွဲ့အစည်းများ၊ ဝါသနာများ ရှိစေရန် ပြုလုပ်ပါသည်။

ප්‍රධාන - ඒ වැනි

ප්‍රධාන - ඒ වැනි

ප්‍රධාන - ඒ වැනි

ආදායම් මූලාශ්‍රය	ආදායම	ආදායම
ප්‍රධාන	ප්‍රධාන	ප්‍රධාන
TV	TV	TV
ප්‍රධාන	ප්‍රධාන	ප්‍රධාන
ප්‍රධාන	ප්‍රධාන	ප්‍රධාන
ප්‍රධාන	ප්‍රධාන	ප්‍රධාන
ප්‍රධාන	ප්‍රධාන	ප්‍රධාන
ප්‍රධාන	ප්‍රධාන	ප්‍රධාන
ප්‍රධාන	ප්‍රධාන	ප්‍රධාන
ප්‍රධාන	ප්‍රධාන	ප්‍රධාන
ප්‍රධාන	ප්‍රධාන	ප්‍රධාන
ප්‍රධාන	ප්‍රධාන	ප්‍රධාන
ප්‍රධාන	ප්‍රධාන	ප්‍රධාන
ප්‍රධාන	ප්‍රධාන	ප්‍රධාන

ပိုင်ဆိုင်မှုဆိုင်ရာ စာချုပ်

အဖွဲ့အစည်း သို့မဟုတ် အဖွဲ့

အဖွဲ့အစည်း၊ အဖွဲ့အစည်း ပိုင်ဆိုင်မှု မှတ်တမ်းကို အဖွဲ့အစည်း၊ အဖွဲ့အစည်း

အဖွဲ့အစည်း၊ အဖွဲ့အစည်း ပိုင်ဆိုင်မှု မှတ်တမ်းကို အဖွဲ့အစည်း၊ အဖွဲ့အစည်း

အဖွဲ့အစည်း၊ အဖွဲ့အစည်း ပိုင်ဆိုင်မှု မှတ်တမ်းကို အဖွဲ့အစည်း၊ အဖွဲ့အစည်း

အဖွဲ့အစည်း၊ အဖွဲ့အစည်း ပိုင်ဆိုင်မှု မှတ်တမ်းကို အဖွဲ့အစည်း၊ အဖွဲ့အစည်း

အဖွဲ့အစည်း၊ အဖွဲ့အစည်း ပိုင်ဆိုင်မှု မှတ်တမ်းကို အဖွဲ့အစည်း၊ အဖွဲ့အစည်း

အဖွဲ့အစည်း၊ အဖွဲ့အစည်း ပိုင်ဆိုင်မှု မှတ်တမ်းကို အဖွဲ့အစည်း၊ အဖွဲ့အစည်း

# ရာသီခွင်ပြ ငြက္ခဒိန်

ကျေးရွာ အမည် = ပျော့ကန်

အုပ်စု အမည် = ပျော့ကန်

ရက်စွဲ။ ၁ . ၁ . ၂၀၁၇

အကြောင်းအရာ	တန်ခိုး	ကဆုန်	နယုန်	သီတင်းကျွတ်	တန်ဆောင်မုန်း	နတ်တော်	ပြာသို	တပို့တွဲ	တပေါင်း
စိုက်ပျိုးချိန်									
ဘုရားဗွဲတော်									
ထန်းတက်ချိန်									
လမ်းဖုံးဆက် ခွယ်ကျေးတက်ခါနီး									
ထွန်ယက်ချိန်									
ရိတ်သိမ်းချိန်									
ဝေငွေ									
ကျေးရွာသီးချိန်									

ရာသီခွင်ပြ ဖြေဆိုခြင်း

ဆွေးနွေးသည့်သံချက်

လယ်ယာ၊ ထန်းတက်၊ နှစ်ကလေးပင်

နန္ဒာစင်စင်ရေခဲနှင့် တံငါလုပ်ငန်း

လယ်ယာလုပ်ငန်းမှ နေ့စဉ် နန္ဒာလုပ်ငန်းများ ပြောဆိုလောက်မည့်အထိ

ရာသီခွင်လောက်ပြန်၍ ကြောင့်လယ်ယာလုပ်ငန်း၊ နှစ်ကလေးပင်ဖြင့်

လုပ်ကားခ ကျေးတူမရှိခြင်း။ အားလပ်ချိန်များဖြင့်

စသည် နှစ်ချက်များကို ဆိုလိုရမည်။

ထို့ကြောင့် လုပ်ကားခ ကျေးတူမရှိဘဲ နှစ်ကလေးပင်များမှ

ကောက်ခံမှုနှင့် ကျေးတူရာ သို့မဟုတ် လာကောင်ဆွေးနွေး

တစ်ပြင်ပင်ပါသည်။ ။

300967052-60) .  
 300967052 (1)  
 300967052

088051502-60) 300967052 (2)  
 052267477-60) : 300967052 (1)  
 080265676-60) 300967052 (1)  
 300967052

300967052 (1)  
 300967052 (1)  
 300967052

300967052-60) : 300967052 (1)  
 300967052-60) : 300967052 (1)  
 300967052-60) : 300967052 (1)  
 300967052-60) : 300967052 (1)

300967052-60) : 300967052 (1)  
 300967052-60) : 300967052 (1)  
 300967052-60) : 300967052 (1)  
 300967052-60) : 300967052 (1)

300967052-60) : 300967052 (1)  
 300967052-60) : 300967052 (1)  
 300967052-60) : 300967052 (1)  
 300967052-60) : 300967052 (1)

300967052-60) : 300967052 (1)  
 300967052-60) : 300967052 (1)  
 300967052-60) : 300967052 (1)  
 300967052-60) : 300967052 (1)

300967052 - 300967052  
 300967052 - 300967052

300967052 : 300967052

ကော်မတီဝင်များ ရွေးချယ်ခြင်း နှင့် ကျေးရွာဖွံ့ဖြိုးရေး အစီအစဉ်

ဆောင်ရွက်မှု မှတ်တမ်း ဓာတ်ပုံများ





ပုံစံ - ၈ - ၁ ကျေးရွာအခြေခံအချက်အလက်များ (Form PC 1)

လမ်းညွှန်ချက်၊ ကျေးရွာအခြေခံအချက်အလက်များကို ပထမဆုံးမိတ်ဆက်ခရီး သွားရောက်သောအခါ လူထုစည်းရုံးရေးမှူးသည် ကျေးရွာ ဝေါင်းစည်းများအား ကျေးရွာအချက်အလက်များကို မေတ္တာရပ်ခံ၍ တောင်းခံရသည်။ ဤအချက်အလက်များကို စီမံကိန်း မိတ်ဆက်အစည်းဝေးမတိုင်မီတောင်းခံရမည်။ စီမံကိန်းမိတ်ဆက်အစည်းဝေးတွင် လူထုစည်းရုံးရေးမှူးသည် ဤအချက်အလက် များအား စစ်ဆေးပြီး မှန်ကန်အောင်ပြုလုပ်ရမည်။ ပြီးနောက်တွင် လူထုစည်းရုံးရေးမှူးမှ သတင်းအချက်အလက်ထံသို့ Tablets မှ တစ်ဆင့် ပြည့်သွင်းရမည်။

ကျေးရွာအုပ်ချုပ်ရေးမှူး အမည် ဦးတောင်း ညွှန်ရေး	ကျေးရွာအုပ်ချုပ်ရေးမှူး၏ ဖုန်းနံပါတ် ၀၇၂၅၇၁၁၂၇၅၇	လူထုစည်းရုံးရေးမှူး၏ အမည် အိုင်တင် လေး နှစ်
ပြည်နယ်၊တိုင်းဒေသကြီး၊မြို့နယ် ဗဟိုမြို့နယ်	ကျေးရွာအုပ်စု ထောင်စိုင်း	ကျေးရွာ ပျက်ကျ

က၊ လူဦးရေ

လူမျိုးစု	အိမ်ထောင်စုအရေအတွက်	ကိုးကွယ်သည့်ဘာသာ	အိမ်ထောင်စုအရေအတွက်
လူမျိုးစု (၁) ----- ဗမာ	၂၄၃	ဘာသာ (၁) ----- ဗုဒ္ဓ	၂၄၃
လူမျိုးစု (၂) -----		ဘာသာ (၂) -----	
လူမျိုးစု (၃) -----		ဘာသာ (၃) -----	
လူမျိုးစုရော -----		ဘာသာရော -----	
	အရေအတွက်		
မသန်စွမ်းသူများ	၁၄		
သက်ကြီးရွယ်အိုများ (၆၅ နှစ် နှင့် အထက်)	၁၄၁		
စစ်ဘေးရှောင်			

	အမျိုးသား (အရေအတွက်)	အမျိုးသမီး (အရေအတွက်)
လူဦးရေ	၅၈၇	၆၅၇
လူမျိုးစု (၁) -----		
လူမျိုးစု (၂) -----		
လူမျိုးစု (၃) -----		
အိမ်ထောင်စုဦးရေ	၂၅၂	၆၁

(ခ) အခြေခံအဆောက်အအုံ အသုံးအဆောင်များ

စာသင်ကျောင်း	အမှတ် ခြံပိ	ကျန်းမာရေး	အမှတ် ခြံပိ	ဘာသာရေး အဆောက် အအုံများ	အမှတ် ခြံပိ
အထက်တန်းကျောင်း	<input type="checkbox"/>	ဆေးရုံ	<input type="checkbox"/>	စေတီ	<input checked="" type="checkbox"/>
အလယ်တန်းကျောင်း	<input checked="" type="checkbox"/>	ကျန်းမာရေးဌာန	<input type="checkbox"/>	ဘုန်းကြီးကျောင်း	<input checked="" type="checkbox"/>
မူလတန်းကျောင်း	<input type="checkbox"/>	ကျန်းမာရေးဌာနခွဲ	<input type="checkbox"/>	ဟိန္ဒူဘုရားကျောင်း	<input type="checkbox"/>
မူကြိုကျောင်း	<input type="checkbox"/>	ဆေးပေးခန်း	<input type="checkbox"/>	ရေစိမ့်ယာန်ကျောင်း	<input type="checkbox"/>
အခြား	<input type="checkbox"/>	အခြား	<input type="checkbox"/>	ဗလီ	<input type="checkbox"/>
				အခြား	<input type="checkbox"/>
မှတ်ချက် မူပိုင်		မှတ်ချက်		မှတ်ချက် ဓမ္မာရုံ	



(ဇ) ကျေးရွာတွင် ဖွဲ့စည်းထားသော အဖွဲ့အစည်းများ

လူထုဗဟိုပြုစီမံကိန်းမတိုင်မီ ဤကျေးရွာတွင် ကျေးရွာဖွံ့ဖြိုးရေးအတွက် အစိုးရ (သို့) ရွာသားများကိုယ်တိုင်(သို့) စီမံကိန်းတစ်ခုခုမှ ဖွဲ့စည်းထားသည့် အဖွဲ့အစည်းများရှိပါသလား။

(၁) -----

(၂) -----

ဤ GAD ဖြစ်တမ်းစာတမ်း ဖွဲ့စည်းသူများ

ကျေးရွာခေါင်းဆောင်

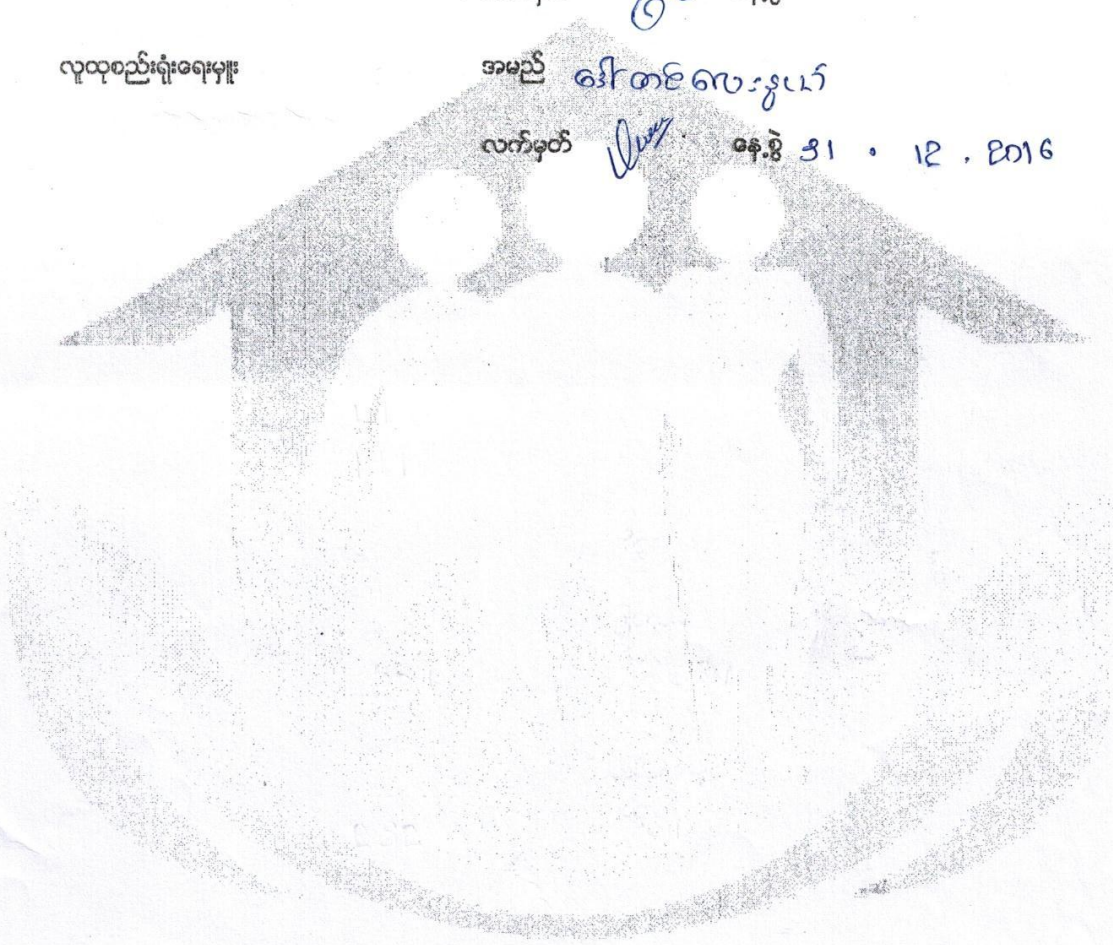
အမည် ဦးစောစော ဦးစောစော

လက်မှတ်  နေ့စွဲ

လူထုစည်းရုံးရေးမှူး

အမည် ဒေါ်စင်စင်

လက်မှတ်  နေ့စွဲ ၃၁ . ၁၂ . ၂၀၁၆



ပုံစံ - ၈ - ၂ - စီမံကိန်းစက်ဝန်းအချိန်ဇယား (PC 2)

လမ်းညွှန်ချက်၊ သက်ဆိုင်ရာလူထုစည်းရုံးရေးမှူး/လက်ထောက်နည်းပညာနည်းပညာမှူးများမှ စီမံကိန်းစက်ဝန်းအဆင့်တစ်ခုစီပြီးစီးတိုင်း ကျေးရွာနှင့် ကျေးရွာအုပ်စုအတွက် ဤပုံစံကို ပြည့်သွင်းရမည်။

စည်းရုံးရေးမှူး/ဝန်ထမ်း အမည် မောင်လေး ခွယ် စက်ဝန်းအားအမှတ်ဖြစ်ပါ  စက်ဝန်း(၁)  စက်ဝန်း(၂)  စက်ဝန်း(၃)  စက်ဝန်း(၄)  စက်ဝန်း(၅)

ပြည်နယ်/တိုင်း မန္တလေး မြို့နယ် ညောင်ဦး ကျေးရွာအုပ်စု ကျေးရွာ ရွာကန်

စီမံကိန်းဆောင်ရွက်မှုအဆင့်များ	နေ့စွဲ		အစည်းအဝေးတွင်တက်ရောက်သူအရေအတွက်			
	စတင်သည့်နေ့	ပြီးဆုံးသည့်နေ့	အမျိုးသားအရေအတွက်	အမျိုးသမီးအရေအတွက်	အိမ်ထောင်စုအရေအတွက်	လူမျိုးစုတက်ရောက်သူအရေအတွက်နှင့် လူမျိုးစုအမည်
၁။ ကျေးရွာစီမံကိန်း မိတ်ဆက်အစည်းအဝေး	၃၁.၁၂.၁၆	၃၁.၁၂.၁၆	၈၉	၉၉	၁၈၈	၁၈၈   မဇာ
၂။ ကျေးရွာဖွံ့ဖြိုးရေး စီမံချက်ရေးဆွဲခြင်းအစည်းအဝေး	၁.၁.၁၇	၁.၁.၁၇	၆၅	၇၂	၁၃၇	၁၃၇   မဇာ
၃။ ကျေးရွာအုပ်စု လုပ်ငန်းဆုံးဖြတ်ချက်ချသည့်အစည်းအဝေး	၁.၁.၁၇	၁.၁.၁၇	၃၇	၇	၄၄	၄၄   မဇာ
၄။ မြို့နယ်အဆင့် စီမံကိန်းရေးဆွဲရေးနှင့် အကောင်အထည်ဖော်ရေးကော်မတီ၏ စီမံကိန်း သုံးသပ်မှုအစည်းအဝေး	၄.၃.၁၇	၄.၃.၁၇	မလို	မလို	မလို	မလို
၅။ မြို့နယ် စီမံကိန်းရေးဆွဲရေးနှင့် အကောင်အထည်ဖော်ရေး ကော်မတီ၏ဆုံးဖြတ်မှုကို ရွာသို့ အသိပေးအကြောင်းကြားသည့် အစည်းအဝေး						
၆။ စီမံကိန်းလုပ်ငန်းခွဲစီမံချက်ရေးဆွဲခြင်းအစည်းအဝေး						
၆.၁။ စီမံကိန်းလုပ်ငန်း အကောင်အထည်ဖော်ရေးအစီအစဉ် ရေးဆွဲခြင်း						

၆.၂။ ယယ်ယူရေးအစီအစဉ် ရေးဆွဲခြင်း						
၆.၃။ ဘဏ္ဍာရေးကုန်ကျမှု လျာထားအစီအစဉ် ရေးဆွဲခြင်း						
၆.၄။ ပြင်/ထိန်းအစီအစဉ် ရေးဆွဲခြင်း						
၇။ စီမံကိန်းလုပ်ငန်းခွဲ တိုးတက်မှု စောင့်ကြည့်အစည်းအဝေး						
၇.၁။ အစည်းအဝေး ပထမအကြိမ်						
၇.၂။ အစည်းအဝေး ဒုတိယအကြိမ်						
၇.၃။ အစည်းအဝေး တတိယအကြိမ်						
၈။ စီမံကိန်းလုပ်ငန်းခွဲ အပြီးသတ်စစ်ဆေးခြင်းအစည်းအဝေး						
၉။ လူထုစစ်ဆေးပွဲအစည်းအဝေး						

ပုံစံ - ၈ - ၃ ကျေးရွာဖွံ့ဖြိုးရေး ဦးစားပေးအစီအစဉ် (Form PC 3)

လမ်းညွှန်မှုကော်မတီ အဆင့်(၃) ကျေးရွာဖွံ့ဖြိုးရေးမှန်ချက်အစည်းအဝေး ပြီးဆုံးသောအခါ ကျေးရွာစီမံကိန်း အထောက်အကူပြု ကော်မတီသည် လူထုစည်းရုံးရေးမှူးအကူအညီဖြင့် ဤပုံစံကိုပြည့်စုံအောင် ဖြည့်သွင်းရမည်။

လူထုစည်းရုံးရေးမှူး/ဝန်ထမ်း အမည် **ဒေါ်တင်လေးနွယ်**

နေ့စွဲ **၁၈.၁၁.၂၀၁၇** စက်ဝန်းအား အမှတ်ခြစ်ပါ (✓)  စက်ဝန်း(၁)  စက်ဝန်း(၂)  စက်ဝန်း(၃)  စက်ဝန်း(၄)

ပြည်နယ်/တိုင်း **မန္တလေး** ခြို့နယ် **ညောင်ဦး** ကျေးရွာအုပ်စု **ပျော့ကန်** ကျေးရွာ **ပျော့ကန်**

က။ အခက်အခဲအတားအဆီးများအားရွေးနှေးခြင်း - ယခုလက်ရှိအခြေအနေတွင် ဤကျေးရွာဖွံ့ဖြိုးတိုးတက်ရေးအတွက် အဓိက အခက်အခဲအတားအဆီးများသည် မည်သည့်များဖြစ်ပါသနည်း။ (အမျိုးသား/သမီး အနည်းဆုံးအခက်အခဲ ၅ ခုစီဖော်ပြပါ)

အမျိုးသား အဖွဲ့မှ တင်ပြသောအခက်အခဲအတားအဆီးများ	အမျိုးသမီး အဖွဲ့မှတင်ပြသောအခက်အခဲအတားအဆီးများ
၁ နေရာမရသေးသော အိမ်များ	၁ ရွာအတွင်း ရေရရှိရေး
၂ ရွာအတွင်း လမ်း များ များ လာ ခက်ခဲ	၂ ရွာအတွင်း လမ်း များ များ လာ ခက်ခဲ
၃ မြေအောက် ရေ ပြန်လည် စီးဆင်းမှု မရှိ	၃ ရွာအတွင်း လမ်း များ များ လာ ခက်ခဲ
၄ မြေအောက် ရေ ပြန်လည် စီးဆင်းမှု မရှိ	၄ ရွာအတွင်း လမ်း များ များ လာ ခက်ခဲ
၅ မြေအောက် ရေ ပြန်လည် စီးဆင်းမှု မရှိ	၅ ရွာအတွင်း လမ်း များ များ လာ ခက်ခဲ

ခ။ မျှော်မှန်းခြင်း - နောင်လာမည့် ( ၅ ) နှစ် အတွင်း ကျေးရွာဖွံ့ဖြိုးရေး မျှော်မှန်းလျာထားချက်များအား တင်ပြပါ။ (၈၁၈၈၆၆)

အမျိုးသားအဖွဲ့မှ တင်ပြသောမျှော်မှန်းချက်များ	အမျိုးသမီးအဖွဲ့မှ တင်ပြသောမျှော်မှန်းချက်များ
၁ ပျော့ကန် ရေအား တွင် စတင်တည်ဆောက်	၁ ရွာအတွင်း ရေရရှိရေး
၂ ရွာအတွင်း လမ်း များ များ လာ ခက်ခဲ	၂ ရွာအတွင်း လမ်း များ များ လာ ခက်ခဲ
၃ ရွာအတွင်း လမ်း များ များ လာ ခက်ခဲ	၃ ရွာအတွင်း လမ်း များ များ လာ ခက်ခဲ
၄ ရွာအတွင်း လမ်း များ များ လာ ခက်ခဲ	၄ ရွာအတွင်း လမ်း များ များ လာ ခက်ခဲ
၅ ရွာအတွင်း လမ်း များ များ လာ ခက်ခဲ	၅ ရွာအတွင်း လမ်း များ များ လာ ခက်ခဲ

ဂ။ လူထုစီမံကိန်း၏ လာမည့် (၃) နှစ်အတွက် အကျုံးဝင်သော ဦးစားပေး ဖွံ့ဖြိုးတိုးတက်မှု လုပ်ငန်း အစီအစဉ်များအားဖော်ပြပါ။

အဆင့်	ကျေးရွာအတွက် ဦးစားပေး ဖွံ့ဖြိုးတိုးတက်မှု လုပ်ငန်းစဉ်များ	အဆိုပြုသူ (အမျိုးသားများ/ အမျိုးသမီးများ/ အမျိုးသား+ အမျိုးသမီး)	စနစ်မှန်းကုန်ကျ စရိတ်	အကျိုးခံစားခွင့်ရှိသူ စနစ်မှန်းခြေ အရေအတွက်
၁	ရွာအတွင်း ရေရရှိရေး	ကျား + မ	၁၀,၀၀၀,၀၀၀	(၁၂၄၈) ဦး
၂	ရွာအတွင်း လမ်း များ များ လာ ခက်ခဲ	ကျား + မ	၈,၀၀၀,၀၀၀	(၁၂၄၈) ဦး
၃	ရွာအတွင်း လမ်း များ များ လာ ခက်ခဲ	ကျား + မ	၁၇,၀၀၀,၀၀၀	(၁၂၄၈) ဦး
၄	ရွာအတွင်း လမ်း များ များ လာ ခက်ခဲ	ကျား + မ	၁၅,၀၀၀,၀၀၀	(၁၂၄၈) ဦး
၅	ရွာအတွင်း လမ်း များ များ လာ ခက်ခဲ	ကျား + မ	၇,၀၀၀,၀၀၀	(၁၂၄၈) ဦး

ဇယား လူထုစီမံကိန်း၏ လာမည့် ( ၃ ) နှစ်အတွက်အကျိုးမဝင်သော ဦးစားပေး ဖွံ့ဖြိုးတိုးတက်မှု လုပ်ငန်း အစီအစဉ်များအားဖော်ပြပါ။

အဆင့်	ကျေးရွာအတွက် ဦးစားပေး ဖွံ့ဖြိုး တိုးတက်မှု လုပ်ငန်းစဉ်များ	အဆိုပြုသူ (အမျိုးသားများ/ အမျိုးသမီးများ/အမျိုးသား+ အမျိုးသမီး)	အခန်းကဏ္ဍ
၁	စာပျိုးစာပျိုး ဖိပ်တွင်း မှ ၂၅ ဧက	မ	
၂			
၃			
၄			
၅			

ဥက္ကဋ္ဌ၊ ကျေးရွာစီမံကိန်းအထောက်အကူပြုကော်မတီမှ အတည်ပြုသည်။

အမည် ဦးဘက်တွန်း လက်မှတ်  နေ့စွဲ ၁၁.၁.၂၀၁၇

အောက်ဖော်ပြပါအတိုင်း အကျဉ်းချုပ်ဖော်ပြပါ။

ကျေးရွာအုပ်စု	လုပ်ငန်းစဉ်	အမျိုးအမည်	အခြားအချက်အလက်
ကျေးရွာအုပ်စု	စာပျိုးစာပျိုး ဖိပ်တွင်း	မ	ကျေးရွာအုပ်စု
ကျေးရွာအုပ်စု	စာပျိုးစာပျိုး ဖိပ်တွင်း	မ	ကျေးရွာအုပ်စု
ကျေးရွာအုပ်စု	စာပျိုးစာပျိုး ဖိပ်တွင်း	မ	ကျေးရွာအုပ်စု
ကျေးရွာအုပ်စု	စာပျိုးစာပျိုး ဖိပ်တွင်း	မ	ကျေးရွာအုပ်စု
ကျေးရွာအုပ်စု	စာပျိုးစာပျိုး ဖိပ်တွင်း	မ	ကျေးရွာအုပ်စု

စာပျိုးစာပျိုး ဖိပ်တွင်း	ကျေးရွာအုပ်စု	အမျိုးအမည်	အခြားအချက်အလက်	အဆင့်
၁၀၀,၀၀၀,၀၀	ကျေးရွာအုပ်စု	မ	ကျေးရွာအုပ်စု	၁
၁၀၀,၀၀၀,၀၀	ကျေးရွာအုပ်စု	မ	ကျေးရွာအုပ်စု	၂
၁၀၀,၀၀၀,၀၀	ကျေးရွာအုပ်စု	မ	ကျေးရွာအုပ်စု	၃
၁၀၀,၀၀၀,၀၀	ကျေးရွာအုပ်စု	မ	ကျေးရွာအုပ်စု	၄
၁၀၀,၀၀၀,၀၀	ကျေးရွာအုပ်စု	မ	ကျေးရွာအုပ်စု	၅

ပုံစံ - ၈ - ၄ ကျေးရွာအုပ်စုစီမံကိန်းလုပ်ငန်းခွဲရွေးချယ်ခြင်းပုံစံ (Form PC 4)

လက်ရွေးစင်မှုအတွက် စီမံကိန်းလုပ်ငန်းခွဲရွေးချယ်မှုအစည်းအဝေးပြီးနောက်တွင် ကျေးရွာအုပ်စုမှ CF/TF တို့၏ အကူအညီရယူ၍ ကျေးရွာစီထောက်ကော်မတီမှ လက်မှတ်ရေးထိုးပြီး အဆိုပါပုံစံအား ပြည့်စုံအောင်ဖြည့်သွင်းရမည်။ ဤပုံစံအား ပြည့်စုံစွာဖြည့်သွင်းပြီးပါက ကျေးရွာအုပ်စုမှ ဦးစီးထောက်ရေးစီမံချက်တွင် TPIC သို့ ဖေးစိုရန်အတွက် နောက်ဆက်တွဲအခြေခံထားရှိရမည်။ CF မှ ကျေးရွာတစ်ရွာချင်းစီ၏ စီမံကိန်းလုပ်ငန်းခွဲတိုင်ရာ အချက်အလက်များကို MIS သို့ ထည့်သွင်းရမည်။ (လက်မှတ်စီမံကိန်းလုပ်ငန်းခွဲ မလုပ်ကိုင်သော ကျေးရွာများ မပါဝင်ပါ။)

ကျေးရွာစုစုစု/ဝန်ထမ်းအမည် ဒေါ်တင်ဂွေ

နေ့စွဲ ၁၂၀၂၀၁၇ ဖြည့်နှယ်/တိုင်း မန္တလေး ဖြန့်နှယ် လွှာစဉ် စက်ဝန်းအားအမှတ်ခြစ်ဖမ်းပါ (V) စက်ဝန်း(၁) ဖြန့်နှယ်(၂) စက်ဝန်း(၃) စက်ဝန်း(၄)

ကျေးရွာအမည်	ဆောင်ရွက်မည့် လုပ်ငန်းများ	အတိုင်းအတာ	ခန့်မှန်း တိုက်ရိုက် အကျိုးခံစားခွင့် ရှိသူများ	အဆိုပြုတင်ပြသူ	ခန့်မှန်းကျန်ကျစရိတ်			စုစုပေါင်း
					စီမံကိန်းမှ ထည့်သွင်းမှု	ကျေးရွာမှ ထည့်သွင်းမှု	အခြားထည့်သွင်းမှု (ခေါ်ပြပါ) ထည့်သွင်းမှု   အမည်/အဖွဲ့	
ပျော်ကန်	ကျေးရွာစီမံကိန်း	13000	(၁၂၄၈) ဦး	<input type="checkbox"/> ကျား <input checked="" type="checkbox"/> မ ၂ကျား+၁	၁၀၀၀၀၀၀၀			
ပျော်ကန်	ကျေးရွာစီမံကိန်း	30'x20'	(၁၂၄၈) ဦး	<input type="checkbox"/> ကျား <input checked="" type="checkbox"/> မ ၂ကျား+၁	၈၀၀၀၀၀၀			
				<input type="checkbox"/> ကျား <input checked="" type="checkbox"/> မ ၂ကျား+၁				
				<input type="checkbox"/> ကျား <input checked="" type="checkbox"/> မ ၂ကျား+၁				
				<input type="checkbox"/> ကျား <input checked="" type="checkbox"/> မ ၂ကျား+၁				

ရာထူး ကျေးရွာအုပ်စု စီ/ထောက်ကော်မတီ ဥက္ကဋ္ဌ ရက်စွဲ ၂၀၁၇.၁၀.၂၀  
 အမည် ဦးတင်ဂွေ လက်မှတ် [Signature]



ရူတုဗဟိုပြုစီမံကိန်း

စီမံကိန်းစကေးအရွယ် - စကေး (၂)  
 ကျေးရွာအရွယ် - ပျော့ကန်  
 အုပ်စုအရွယ် - ပျော့ကန်

အကြောင်းအရာ - ရူတုဗဟိုပြုစီမံကိန်းဒုတိယအဆင့်စီမံကိန်း  
 တွင် မြို့နယ်ဗဟိုဌာနက ကျေးရွာအရွယ် ပျော့ကန်၊  
 လာကော့ကန်၊ ပျော့ကန်၊ ကျေးရွာအရွယ် ရူတုဗဟိုပြုစီမံကိန်းမှ ချပေးသော  
 နေရာပေးချက်၊ အကြောင်းနှင့် ရုပ်ပုံ၊ မြေပုံ၊ အကြောင်း၊ စည်းကမ်းချက်များနှင့်  
 စေတနာထုတ်ဖော်ချက်များ ပြောဆိုခြင်း

အစဉ်စဉ်းစာရင်းအကျဉ်းချုပ်

အစဉ်	အကြောင်းအရာ	စာရင်းအကျဉ်းချုပ်	လက်မှတ်
၀၁	ဦးညွှန်ထွန်း	စီးထောက်ဥက္ကဋ္ဌ	[Signature]
၀၂	အောင်ကျော်ကျော်ဝင်း	~	[Signature]
၀၃	ဗိုလ်မှူးလတ်	ဝန်ထမ်းချုပ်	[Signature]
၀၄	အောင်ကျော်ကျော်	~	[Signature]
၀၅	ဦးတင်အောင်	စီမံကိန်းဦးစီးဌာန	[Signature]
၀၆	~ ညွှန်ကြားရေး	~	[Signature]
၀၇	အောင်ကျော်ကျော်	ရူတုဗဟိုပြုစီမံကိန်းဦးစီးဌာန	[Signature]
၀၈	ဦးကျော်ဌေး	~	[Signature]
၀၉	အောင်ကျော်ကျော်	~	[Signature]
၁၀	~ ကျေးရွာအရွယ်	စာရင်းအကျဉ်းချုပ်	[Signature]
၁၁	~ ဝင်းအိုင်	ဝေဖန်အကြံပြု (တိုင်ကြားရေး)	[Signature]
၁၂	~ ရေအိုင်	စေတနာထုတ်ဖော်ချက်	[Signature]
၁၃	ဦးစိုးမိုး	~	[Signature]
၁၄	~ စံထွန်းမောင်	ရူတုဗဟိုပြုစီမံကိန်းဦးစီးဌာန	[Signature]
၁၅	~ ဦးကျော်	စာရင်းအကျဉ်းချုပ်	[Signature]
၁၆	~ အောင်ကျော်	ဝေဖန်အကြံပြု	[Signature]
၁၇	~ ဦးကျော်	~	[Signature]
၁၈	~ ဝင်းအိုင်	စာရင်းအကျဉ်းချုပ်	[Signature]

လူထု ဗဟိုပြုစီမံကိန်း

- စီမံကိန်းစကန်းအမည် - စက်ဝန်း (၂)
- ကျေးရွာအမည် - ပျော့ကန်
- အုပ်စုအမည် - ပျော့ကန်

အကြောင်းအရာ - လူထု ဗဟိုပြုစီမံကိန်း ဒုတိယအဖွဲ့ကတစ်ဆင့် စက်ဝန်းတွင် လုပ်ငန်းအကောင်အထည်ဖော်ဆောင်ရွက်ရန်နှင့် လုပ်ငန်းရွေးချယ်သတ်မှတ်ရန်၊ ကော်မတီများစီစစ်ရွေးချယ်ရန် အစည်းအဝေးပြုလုပ်ခြင်း -

အစည်းဝေးဆွေးနွေးချက်များ

- ၁) ဒုတိယအဖွဲ့ကတစ်ဆင့်စကန်း (၂) မှာ ရရှိသော ရန်ကင်းများကို ထပ်မံလေ့လာအသေးစိတ် တွင်ကျား ဝယ်ယူခြင်းနှင့် မီးကြိုရေးများ အစားထိုးလဲလှယ်ရန်
- ၂) လူထုလုပ်အားသုံးစွဲရန်
- ၃) အလုပ်သမားတစ်ဦး၏တစ်နေ့လုပ်အား ခံသတ်မှတ်ခြင်း ကိစ္စ
- ၄) လေ့လာလျှင် ပညာရှင်များ ခေါ်ယူ အသုံးပြုရန်
- ၅) ဝယ်ယူရေး တစ်ဦးထပ်မံ တိုးမြှင့် ဆက်ထားရန်
- ၆) အလုပ်လုပ် ချိန်သတ်မှတ်ခြင်း
- ၇) လုပ်ငန်းစဉ် ထိန်းသိမ်းရေး အတွက် ရန်ကင်း ကောက်ခံရန်

	ကဏ္ဍ	လုပ်ငန်း	အခါပြုလုပ်	လ/မ	ရက်စကားပြော	ပြင်ပမှထောက်ပံ့ ခရီးစဉ်
အခြေခံအဆောက်အအုံ	၀					
	၂					
	၃	စီမံခန့်ခွဲရေးအဖွဲ့	ကျေးဇူး	၀/၂၀၂၀	ကျေးဇူး	
	၄	စီမံခန့်ခွဲရေးအဖွဲ့	ကျေးဇူး	၀/၂၀၂၀	"	
	၅					
အသက်မွေးဝမ်းကြောင်း/ စိုက်ပျိုးရေး	၀					
	၂					
	၃					
	၄					
	၅					
ကျန်းမာရေးနှင့် အာဟာရ	၀					
	၂	စော့စော့ရေး	ကျေးဇူး	၀/၂၀၂၀	"	
	၃					
	၄					
	၅					
ပညာရေး	၀					
	၂					
	၃					
	၄					
	၅	ကျေးဇူး	ကျေးဇူး	၀/၂၀၂၀	"	
အခြား	၀	ကျေးဇူး	ကျေးဇူး	၀/၂၀၂၀	"	
	၂					
	၃					