

ပြည်ထောင်စုသမ္မတမြန်မာနိုင်ငံတော်အစိုးရ
မွေးမြူရေး၊ ရေလုပ်ငန်းနှင့်ကျေးလက်ဒေသဖွံ့ဖြိုးရေးဝန်ကြီးဌာန
ကျေးလက်ဒေသဖွံ့ဖြိုးတိုးတက်ရေးဦးစီးဌာန
ထီးလင်းမြို့နယ်



လူထုဗဟိုပြုစီမံကိန်း
National Community Driven Development Project
(NCDDP)



ကျေးရွာဖွံ့ဖြိုးတိုးတက်ရေး
Village Development Plan
ထီးလင်းမြို့နယ်၊ ရှော်ဖြူပင်ကျေးရွာအုပ်စု၊ ရှော်ဖြူပင်ကျေးရွာ
၂၀၁၇ ခုနှစ်

မာတိကာ

	စာမျက်နှာ
အကြောင်းအရာ	
၁။ မြို့နယ်ပြ မြေပုံ	၃
၂။ အုပ်စုမြေပုံ	၄
၃။ အုပ်စုတွင် ပါဝင်သော ကျေးရွာများ စာရင်း	၄
၄။ ကျေးရွာ အခြေခံ အချက်အလက်များ	၅
၅။ လူထု ပူးပေါင်း ပါဝင်သော လူမှု ဆန်းစစ်ခြင်းနှင့် အကဲဖြတ်ခြင်း လုပ်ငန်းစဉ် (PSA/PRA) အကျဉ်းချုပ် ဇယား	၆
၆။ လူမှုရေးနှင့် အရင်းအမြစ်ပြ	၇
၇။ လူမှုရေးနှင့် အရင်းအမြစ်ပြ မြေပုံ သုံးသပ်ချက်	၇
၈။ ဥစ္စမန် ကြွယ်ဝမှု အဆင့် သတ်မှတ်ချက် ပြပုံ	၈
၉။ ဥစ္စမန် ကြွယ်ဝမှု အဆင့် သတ်မှတ်ချက် ဇယား သုံးသပ်ချက်	၈
၁၀။ အရင်းအမြစ် အသုံးပြုမှုနှင့် ထိန်းချုပ်မှု	၉
၁၁။ အရင်းအမြစ် အသုံးပြုမှုနှင့် ထိန်းချုပ်မှု သုံးသပ်ချက်	၉
၁၂။ ရာသီခွင်ပြဇယား	၁၀
၁၃။ ရာသီခွင်ပြဇယား သုံးသပ်ချက်	၁၀
၁၄။ ပင့်ကူအိမ်ပြပုံ (ကျား၊မ)	၁၁
၁၅။ ပင့်ကူအိမ် သုံးသပ်ချက် (ကျား၊မ)	၁၁
၁၆။ အဖွဲ့အစည်း ချိတ်ဆက်မှု ပြပုံ	၁၂
၁၇။ အဖွဲ့အစည်း ချိတ်ဆက်မှု ပြပုံ သုံးသပ်ချက်	၁၂
၁၈။ အမျိုးသမီး ၊ အမျိုးသားများ၏ အခက်အခဲ ပြဿနာများ	၁၃
၁၉။ အမျိုးသမီး ၊ အမျိုးသားများ၏ မျှော်မှန်းချက်များ	၁၃
၂၀။ ဦးစားပေး လုပ်ငန်းများ ရွေးချယ်ခြင်း ဇယား	၁၄
၂၁။ ကော်မတီဝင်စာရင်း	၁၅
၂၂။ ကျေးရွာအချက်အလက်များ (ပုံစံ-၁)	၁၆/၁၇/၁၈
၂၃။ စီမံကိန်း အချိန်ဇယား (ပုံစံ-၂)	၁၉/၂၀
၂၄။ ကျေးရွာ ဖွံ့ဖြိုးရေး ဦးစားပေး အစီအစဉ် (ပုံစံ-၃)	၂၁/၂၂
၂၅။ ကျေးရွာ အုပ်စု စီမံကိန်း လုပ်ငန်းခွဲ ရွေးချယ်ခြင်း(ပုံစံ-၄)	၂၃
၂၆။ အစည်းအဝေး မှတ်တမ်းများ	၂၄/၂၅
၂၈။ ကျေးရွာ ဖွံ့ဖြိုးရေး အစီအစဉ် ဆောင်ရွက်မှု မှတ်တမ်း ဓါတ်ပုံများ	၂၆

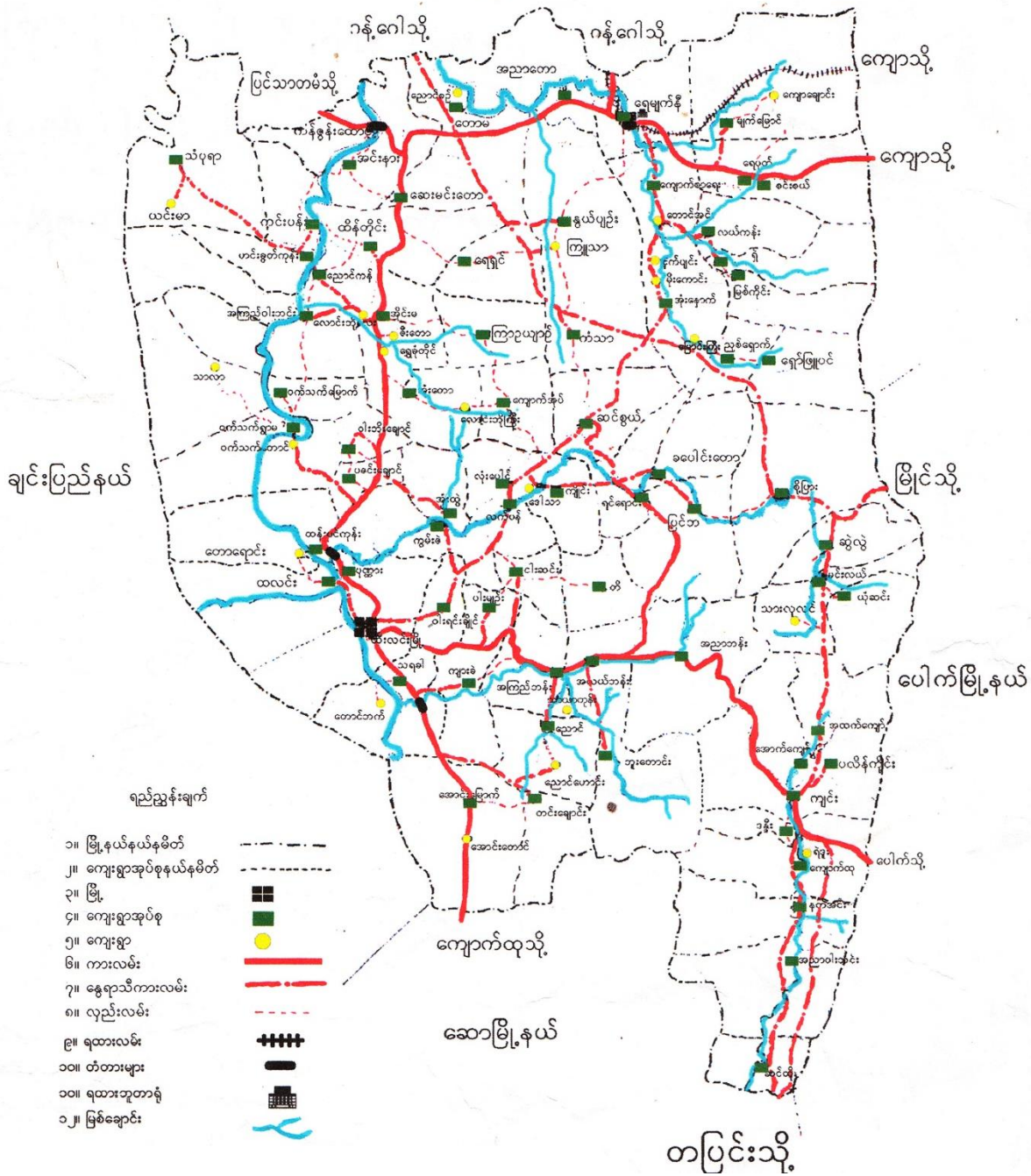
၁။ မြို့နယ်ပြမြေပုံ



ထီးလင်းမြို့နယ်၏ အိမ်ခြေအိမ်ထောင်စု လူဦးရေ ဓာရင်းပြမြေပုံ

ကျေးရွာအုပ်စုအညွှန်းပြမြေပုံ
ထီးလင်းမြို့နယ်
မကျေးတိုင်းဒေသကြီး

ဂန့်ဂေါမြို့နယ်



၂။ရှော်ဖြူပင်ကျေးရွာ မြေပုံ



၃။အုပ်စုတွင် ပါဝင်သော ကျေးရွာများ စာရင်း

၁။ရှော်ဖြူပင်ကျေးရွာ

၄။ကျေးရွာသမိုင်း

ရွှေဖြူပင်ကျေးရွာ သမိုင်းကြောင်း

မကျေးတိုင်းဒေသကြီး ရန်ကင်းတိုင်း တီးလင်းမြို့နယ်၊ ရွှေဖြူပင်ကျေးရွာ သမိုင်းကြောင်းမှာ- ရွှေဖြူပင်ကျေးရွာဟု မပေါ်ပေါက်ခင်. ယခုရွာနား ရှေးတစ်ချိန်တွင် ရွှေပင်ဆင်ရွာ၊ ဆောင်းရွာ၊ ဆူပုတ်သင်ရွာဟု ကျေးရွာ (၃) ရွာ ရှိခဲ့ပါသည်။ ၎င်းကျေးရွာများမှ ကျေးရွာသူ၊ ကျေးရွာသားများသည် ယခုကျေးရွာ နေရာတွင် စောင့်ယာလုပ်ငန်းများ လုပ်ကိုင်၎င်း တံများ၊ ဆောက်လုပ် နေထိုင် ဖြစ်ပါသည်။ ၎င်းကျေးရွာ ယခုရွာ ပေါင်းစုခြင်းဖြင့် ရွာ နားတစ်ရွာ ဖြစ်လာပါသည်။ ၎င်းကျေးရွာကို စတင်တည်ထောင်သည့် ခုနှစ်မှာ သက္ကရာဇ် - ၁၃၀၀-ခုနှစ် ခန့်က နှစ်ခြေ ၁၂ နှစ်ခန့် ဖြင့် ကျေးရွာသူကြီး ဦးစောင့်ကျော်လှက စတင် နှစ်ခြေခဲ့ပါသည်။ ၁၃၂၉-ခုနှစ်တွင် ဘုရားတော်ကြီးကျောင်းကို စတင်တည်ထောင်ပြီး ကျောင်းတိုင်ဘုရားတော် ဘုရား၊ နေရာဖြင့် ဦးစွဲက ကတော်ယုကြီး တရားဘဝနာများ ဖြန့်စေခဲ့ပါသည်။ ၁၉၇၅-ခုနှစ်တွင် မူလကျေးရွာကို စတင်ဖွင့်လှစ်ခဲ့ပြီး ကျောင်းတိုင်ဘုရားကြီး ဦးစောင့်လင်းက ကတော်ယု တစ်ဆောင်ခံခဲ့ပါသည်။ ရွှေဖြူပင်ကျေးရွာဟု နာမည်ပေါ်စေရန်အတွက် ၁၉၅၀-ခုနှစ်တွင် ရွှေဖြူပင်ကျေးရွာ ဦးစွဲခြင်းကြောင့် ရွှေဖြူပင်ကျေးရွာဟု နာမည်ပေါ်စေရန်အတွက် ခုနှစ်ခြေဖြစ်ပါသည်။

၈၂၉၅ နေ ကြွယ်ဝမှု အဆင့် သတ်မှတ်ချက် ပြပုံ

အဆင့်	သတ်မှတ်ချက်	ရိပ်စောင်းမှု	ရာခိုင်နှုန်း
ချမ်းသာကောင်းရိပ်စောင်းမှု	လယ်ဧက ၁၅၊ ခွက်စက် ၄၊ ခိစက် ၁ ခုံစက် ၁၀၊ ချိန်စက် ၅၊ ချိန်စက်၊ ချိန်စက်၊ TV, PSI	၅	၇%
လယ်ယာရိပ်စောင်းမှု	လယ်ဧက ၅၊ ချိန်စက်၊ ချိန်စက် TV, ချိန်စက်	၃၀	၄၀%
ခွမ်းပါးစားရိပ်စောင်းမှု	ချိန်စက်၊ ယာဇာဓိက ၃၄၅၊ ယာဇာဓိက TV	၃၀	၄၀%
အပူခွမ်းပါးစားရိပ်စောင်းမှု	လက်လှုပ်လက်စား၊ ယာဇာဓိက	၇	၁၀%
		၇၂	၁၀၀%

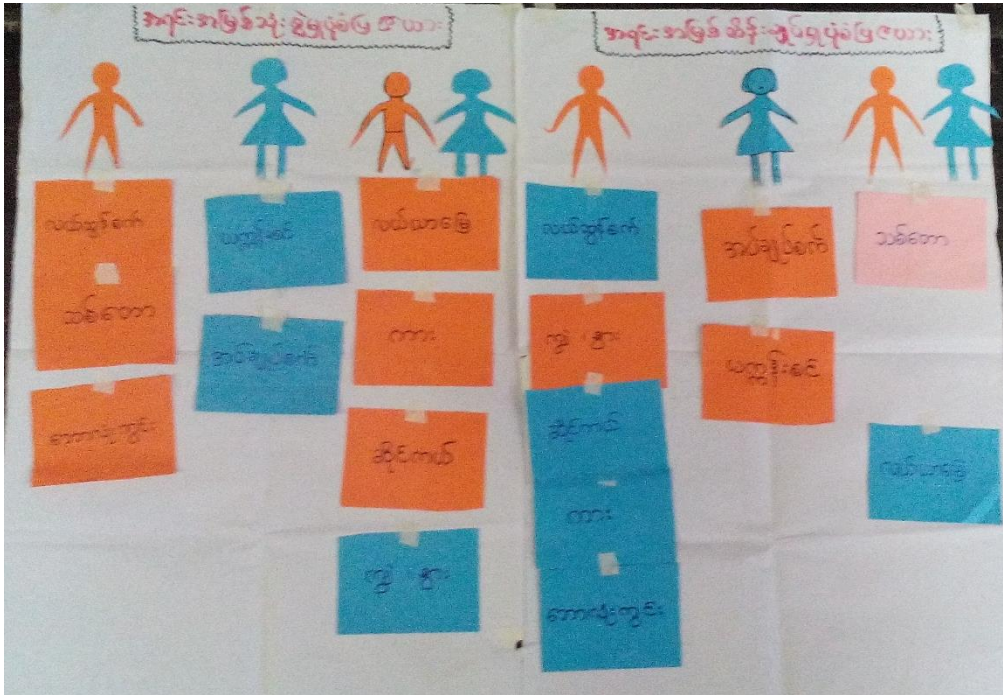
၉၂၉၅ နေ ကြွယ်ဝမှု အဆင့် သတ်မှတ်ချက် ဇယား သုံးသပ်ချက်

၉၂၉၅ နေ ကြွယ်ဝမှု အဆင့် သတ်မှတ်ချက်

၇၂

- ချမ်းသာကောင်းရိပ်စောင်းမှု (၃၀) ချိန်စက်
- လယ်ယာရိပ်စောင်းမှု၊ လက်လှုပ်လက်စား ရိပ်စောင်းမှု (၄၀) ရိပ်စောင်းမှု ချိန်စက်
- ခွမ်းပါးစားရိပ်စောင်းမှု (၃၀) ယာဇာဓိက ၃၄၅၊ ယာဇာဓိက၊ ချိန်စက်၊ ချိန်စက်၊ ချိန်စက်၊ ချိန်စက်
- အပူခွမ်းပါးစားရိပ်စောင်းမှု (၇) လက်လှုပ်လက်စား၊ ယာဇာဓိက
- စုစုပေါင်း ၇၂ ဖြစ်သည်။
- ချမ်းသာကောင်းရိပ်စောင်းမှု၊ လယ်ယာရိပ်စောင်းမှု၊ ခွမ်းပါးစားရိပ်စောင်းမှု၊ အပူခွမ်းပါးစားရိပ်စောင်းမှု
- ချမ်းသာကောင်းရိပ်စောင်းမှု၊ လယ်ယာရိပ်စောင်းမှု၊ ခွမ်းပါးစားရိပ်စောင်းမှု၊ အပူခွမ်းပါးစားရိပ်စောင်းမှု
- ချမ်းသာကောင်းရိပ်စောင်းမှု၊ လယ်ယာရိပ်စောင်းမှု၊ ခွမ်းပါးစားရိပ်စောင်းမှု၊ အပူခွမ်းပါးစားရိပ်စောင်းမှု

၁၁။အရင်းအမြစ် အသုံးပြုနှင့် ထိန်းချုပ်မှု



၁၂။အရင်းအမြစ် အသုံးပြုမှုနှင့် ထိန်းချုပ်မှု သုံးသပ်ချက်

ရှင်ဆိုင်မှုဆန်းစစ်ခြင်း မှတ်တမ်းပေးစွာ

- အိမ်အိမ်၊ ယက္ကန်းစင် ဘိုကို အမျိုးသမီးများ သုံးစွဲကြသည်
- ကျေးလုံးကွင်း၊ ကားလယ်ဖွန်ခက်၊ ကျွဲနားများကို အမျိုးသားများ သုံးစွဲကြသည်။ ဆိုင်ကယ်၊ သစ်တောများကို အမျိုးသားများ သုံးစွဲကြသည်။ အမျိုးသားများ ကိုယ်တိုင် ထိန်းချုပ်ထားသည်။
- လယ်ယာဧကများကို အမျိုးသားများ ရှင်၊ အမျိုးသမီးများ ကတူ သုံးစွဲကြသည်။
- ဖြူဖြူ၊ ဆုံးဖြတ်ထိန်းချုပ်မှု များကို အမျိုးသားများ ဖြေလုပ်ကြသည်။
- အမျိုးသမီးများ ကားဆုံးဖြတ်ချက် ချခြင်း ရှင်၊ စကောင်စကောင် စကောင်စကောင်ခြင်း ဘို၊ ရှင် အမျိုးသားများ ရှင်တန်းတူ ဆွေးနွေးခြင်းဖြင့် ပစ္စည်းများ ကားတန်း တူ ဖြစ်နိုင်စေရန် ဆုံးဖြတ်သည်။

၁၃။ ရာသီခွင်ပြဇယား

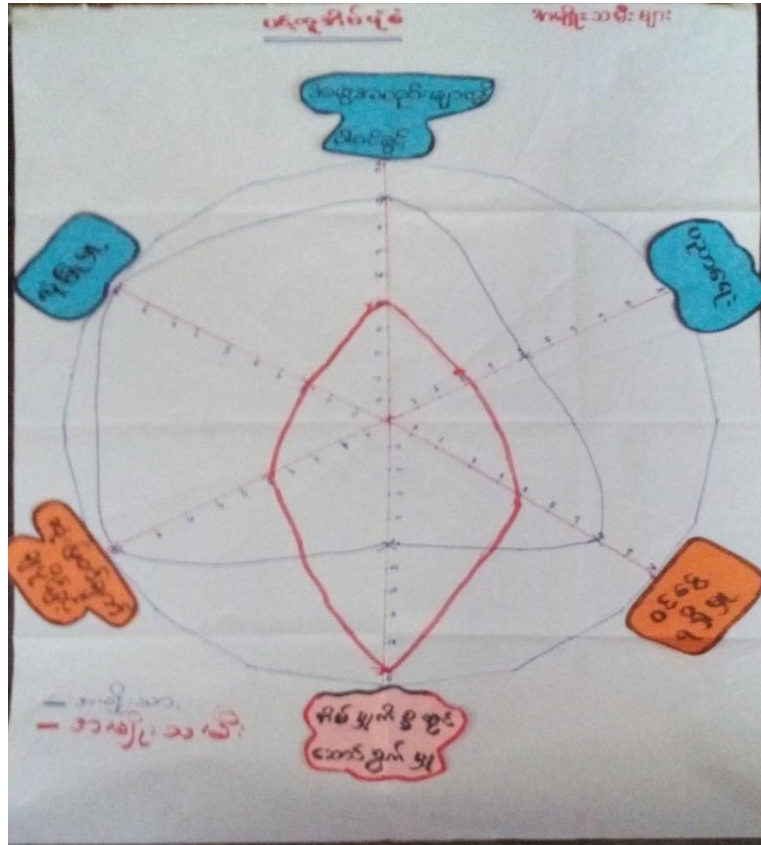
* ရက်ပြုပင်စွာ *		* ရာသီခွင်ပြဇယား *											
အကြောင်းအရာ	မတ်လ	မေလ	ဇူလိုင်	စက်တင်ဘာ	နိုဝင်ဘာ	အောက်တိုဘာ	နိုဝင်ဘာ	ဒီဇင်ဘာ	ဖေဖော်ဝါရီ	မတ်လ	ဧပြီ	မေလ	ဇူလိုင်
ရာသီဥတု	☀	●	☀	☀	☀	☀	☀	☀	☀	☀	☀	☀	☀
ရက်ပေါင်း	၃၁	၃၁	၃၁	၃၁	၃၁	၃၁	၃၁	၃၁	၃၁	၃၁	၃၁	၃၁	၃၁
ဝင်ရောက်	၂	၃	၄	၅	၆	၇	၈	၉	၁၀	၁၁	၁၂	၁၃	၁၄
အလုပ်ရက်							"	"			"	"	
ပွဲရက်ကွင်း							☞	☞					△
ဆက်သွယ်ရေး	၂	၂	၂	၂	၂	၂	၂	၂	၂	၂	၂	၂	၂
လမ်းပန်းဆက်သွယ်ရေး	✓	✓	✗	✗	✗	✗	✗	✗	✓	✓	✓	✓	✓
အားလပ်ရက်	○	○	✗	✗	✗	✗	✗	✗	✗	✗	✗	○	○

၁၄။ ရာသီခွင်ပြဇယား သုံးသပ်ချက်

ရာသီခွင်ပြဇယားမှ ဆန်းစစ်မှုအရလဒ်
ဆန်းစစ်ခြင်းနှင့်ဆက်စပ်ခြင်း

- ၁။ ရာသီဥတုနှင့်ပတ်သက်၍ မိုးတိုက်ဆောင်မှု၊ လအားဖြင့် မိုးရွာအနိမ့် ဟု ယူဆရပါမည်။
- ၂။ ရက်ပေါင်းရက်စွဲကို ကစားရန်၊ ပတ်သက်၍ ဝါဆို၊ ဝါခေါင်လများတွင် ရက်ပေါင်းဖြင့် ရက်စွဲတော်၊ ဇူလိုင်လများတွင် ရက်စွဲတော် ဟု ယူဆရပါမည်။
- ၃။ ဝင်ရောက်မှုနှင့်ပတ်သက်၍ ဇူလိုင်လနှင့်တစ်လလုံးတွင် ဝင်ရောက်မှု ဟု ယူဆရပါမည်။
- ၄။ တစ်လလုံး၊ တစ်လလုံး၊ တစ်လလုံး၊ တစ်လလုံးများတွင် အားလပ်ရက်များ ဟု ယူဆရပါမည်။
- ၅။ ဝင်ရောက်မှု၊ တစ်လလုံး၊ တစ်လလုံး၊ တစ်လလုံး၊ တစ်လလုံးများတွင် ဆက်သွယ်ရေးများ ဟု ယူဆရပါမည်။
- ၆။ ရာသီဥတု၊ ဆက်သွယ်ရေး၊ ရက်စွဲနှင့်ပတ်သက်၍ ဟု ယူဆရပါမည်။
- ၇။ ကစားရန်နှင့်ပတ်သက်၍ လအားဖြင့် လမ်းပန်းဆက်သွယ်ရေး၊ ဆက်သွယ်ရေး၊ ဆက်သွယ်ရေး (ဝါဆို)

၁၅။ပင့်ကူအိမ်ပြပုံ (ကျား၊မ)

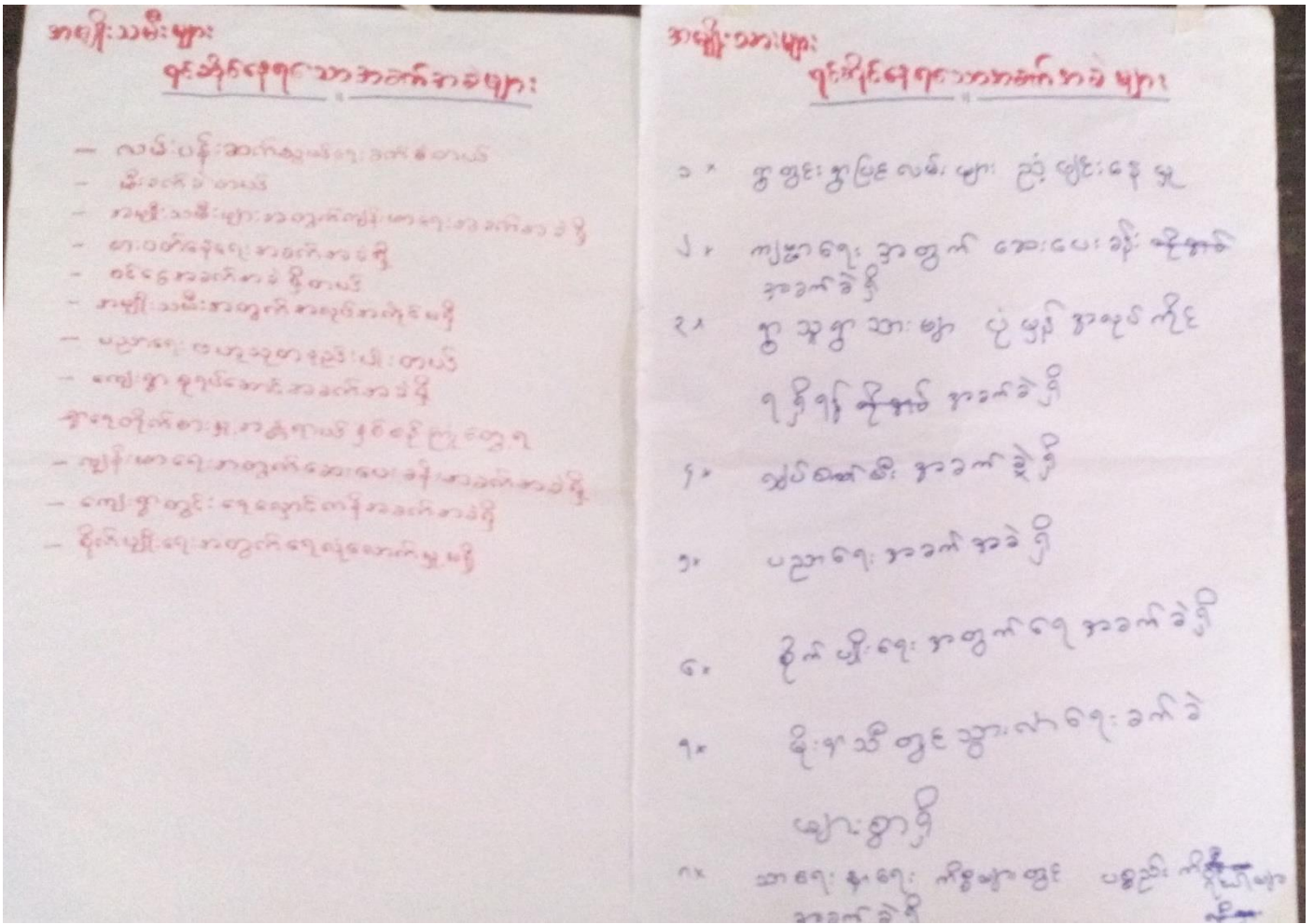


၁၆။ပင့်ကူအိမ် သုံးသပ်ချက် (ကျား၊မ)

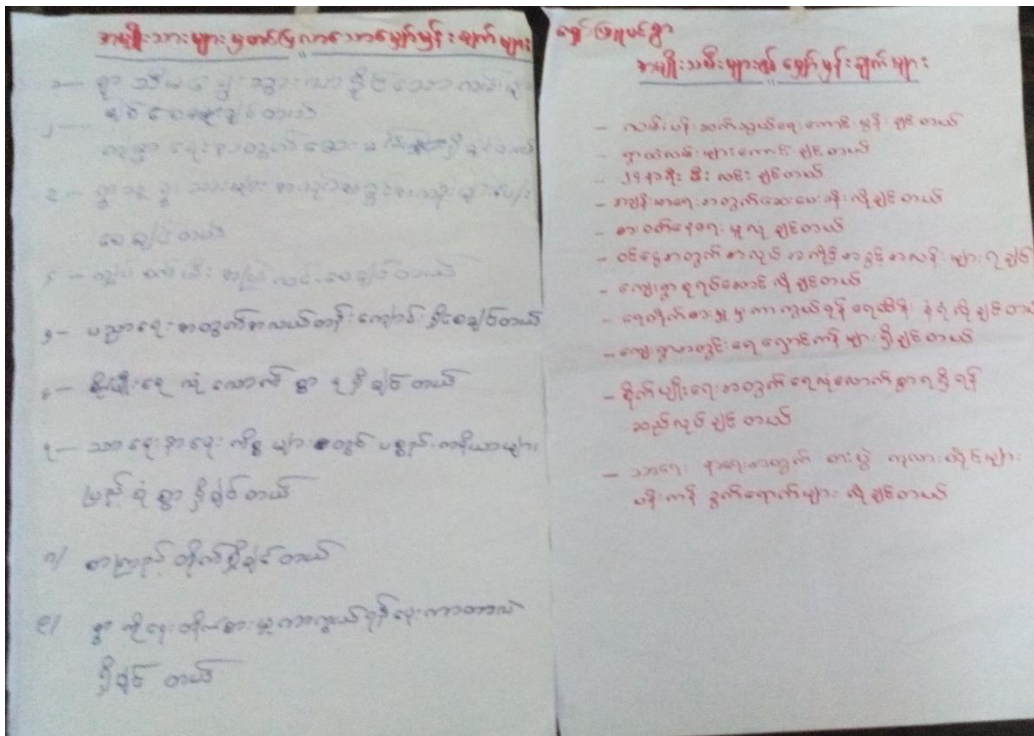
ပင့်ကူအိမ်ဆန်းစစ်ချက်

- အမျိုးသမီးများသည် ဆုံးဖြတ်ချက်ချပြီး ခွင့်ပြုပေးရန်အတွက် အမျိုးသားများထံ ခိုခါးရန် လိုအပ်သည်။
- အဖွဲ့အစည်းများတွင်ပါဝင်မှုအတွက် အမျိုးသားများက သာ ဦးဆောင်နေကာ အမျိုးသမီးများ ဖြစ်နေရမည်ဖြစ်ပါသည်။
- အမျိုးသမီးများသည် အိမ်ထဲရှိ အိမ်ထောင်ရေးအတွက် အမျိုးသားများကို ကျင့်စဉ်အား ပညာပေးရန် လိုအပ်ပါသည်။
- အိမ်ထဲတွင် ရေ၊ အစားအသောက်၊ ပစ္စည်းများကို လိုအပ်သည့်အတိုင်း သုံးစွဲရန် လိုအပ်ပါသည်။
- အမျိုးသမီးများကို အလုပ်အကိုင်အဖွဲ့အစည်း၊ များ၍ အကောင်အထည်ဖော်ပေးရမည်ဖြစ်ပါသည်။
- အဖွဲ့အစည်းများတွင် ပါဝင်ရန်ပေးရမည်ဖြစ်ပါသည်။
- ဆုံးဖြတ်ချက်ချပြီး ခွင့်ပြုပေးရန် အမျိုးသားများက အကောင်အထည်ဖော်ပေးရမည်ဖြစ်ပါသည်။
- လူငယ်အား ခက်ခဲစွာပေးခြင်း၊ မြင့်မိုူင်းဖြင့် ရေ၊ လျှပ်စစ်များအား ဝါးကိုင်ရန် လိုအပ်ပါသည်။

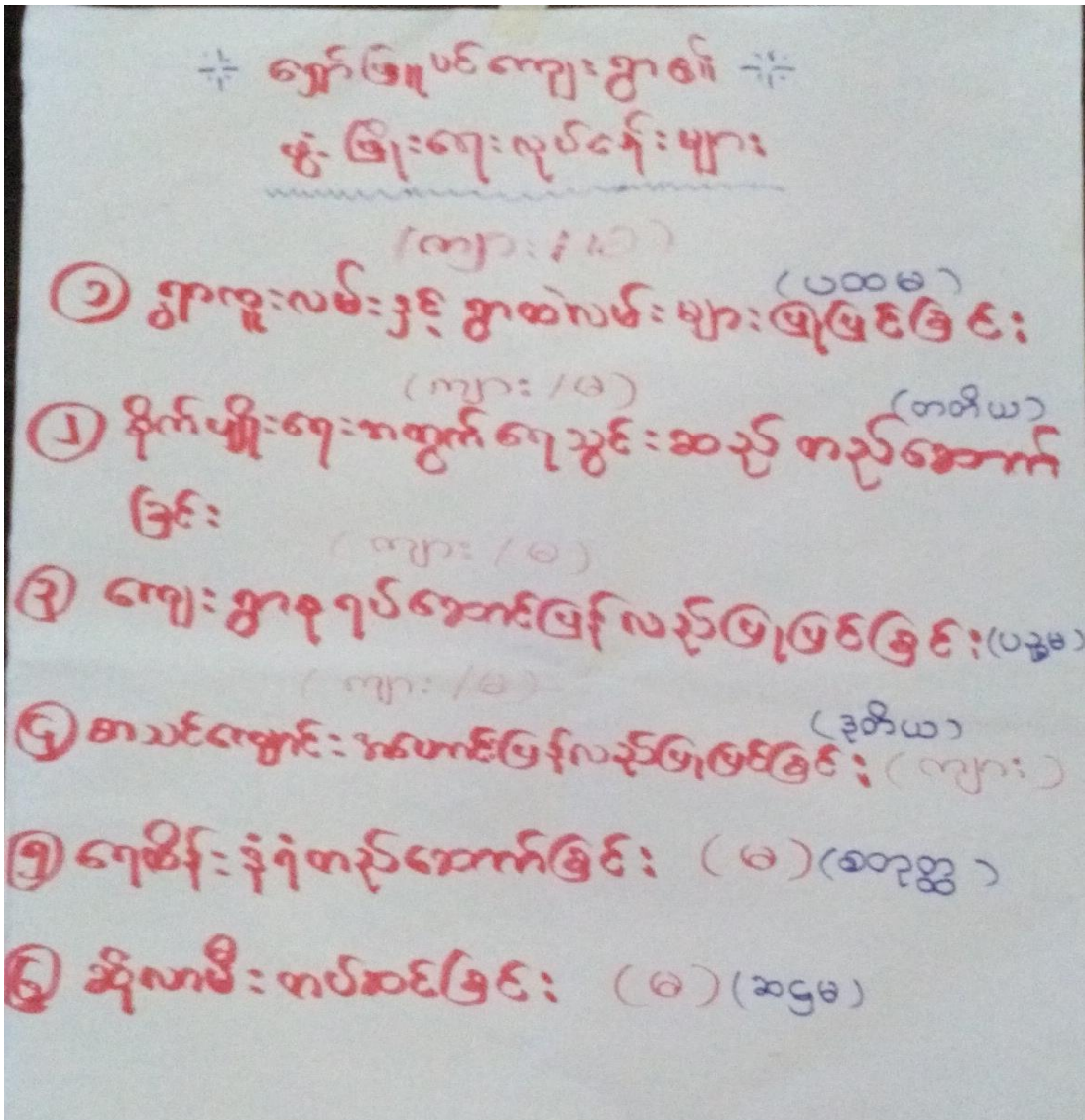
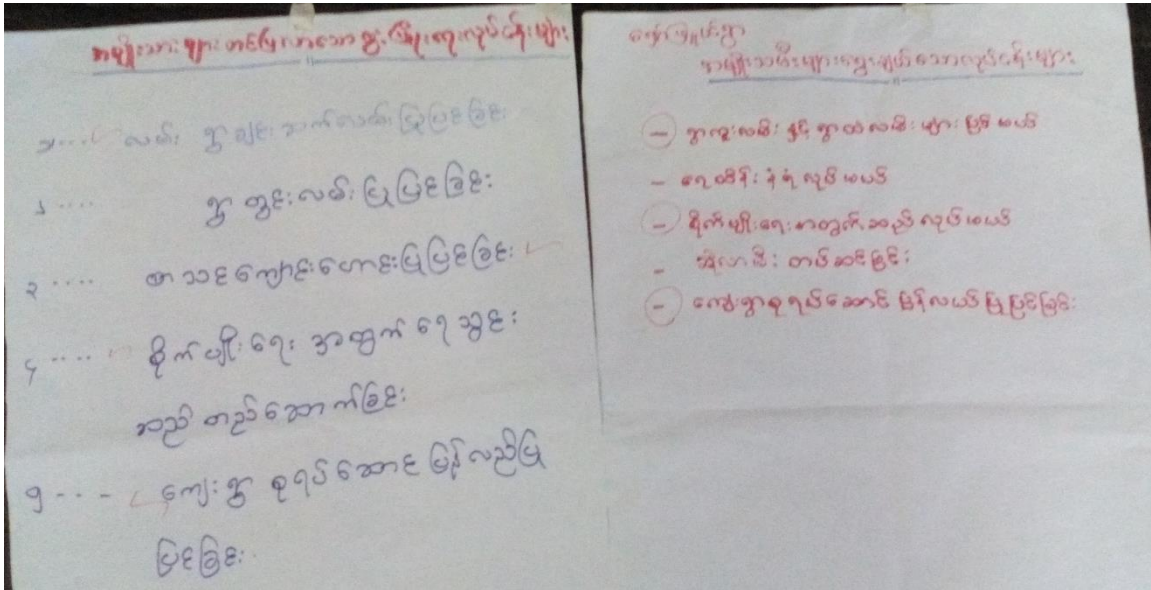
၁၈။ အမျိုးသမီး ၊ အမျိုးသားများ၏ အခက်အခဲ ပြဿနာများ



၁၉။ အမျိုးသမီး၊ အမျိုးသားများ၏ မျှော်မှန်ချက်များ



၂၀၂၅: တေးပေးလုပ်ငန်းများ ရွေးချယ်ခြင်း



၂၂။ ကျေးရွာအချက်အလက်များ (ပုံစံ-၁)

ပုံစံ - ၀ - ၁ ကျေးရွာအခြေခံအချက်အလက်များ (Form PC 1)

လမ်းညွှန်ချက်။ ကျေးရွာတစ်ရွာသို့ ပထမဆုံးမိတ်ဆက်ခရီး သွားရောက်သောအခါ လူထုစည်းရုံးရေးမှူးသည် ကျေးရွာခေါင်းဆောင်များအား ကျေးရွာအချက်အလက်များကို မေတ္တာရပ်ခံ၍ တောင်းခံရသည်။ ဤအချက်အလက်များကို စီမံကိန်းမိတ်ဆက်အစည်းဝေးမတိုင်မီတောင်းခံရမည်။ စီမံကိန်းမိတ်ဆက်အစည်းဝေးတွင် လူထုစည်းရုံးရေးမှူးသည် ဤအချက်အလက်များအား စစ်ဆေးပြီး မှန်ကန်အောင်ပြုလုပ်ရမည်။ ပြီးနောက်တွင် လူထုစည်းရုံးရေးမှူးမှ သတင်းအချက်အလက်ထံသို့ Tablets မှ တစ်ဆင့် ဖြည့်သွင်းရမည်။

ကျေးရွာခေါင်းဆောင် အမည် ဦး မြင့်ဆွေ ကျေးရွာခေါင်းဆောင်၏ ဖုန်းနံပါတ် ၀၅-၇၇ ၈ ၆၆ ၄ ၄ ၃ ၄ လူထုစည်းရုံးရေးမှူး၏ အမည် ဦး ကိုကို ဖင်း

ပြည်နယ်/တိုင်းဒေသကြီး မန္တလေး၊ ခြံနယ် လီးလင်း ကျေးရွာအုပ်စု ရှောက်ဖြူပင် ကျေးရွာ ရှောက်ဖြူပင်ရွာ

က။ လူဦးရေ

လူမျိုးစု	အိမ်ထောင်စုအရေအတွက်	ကိုးကွယ်သည့်ဘာသာ	အိမ်ထောင်စုအရေအတွက်
လူမျိုးစု (၁) --- မြန် ---	၇၃	ဘာသာ (၁) --- ဗုဒ္ဓ ---	၇၃
လူမျိုးစု (၂) -----		ဘာသာ (၂) -----	
လူမျိုးစု (၃) -----		ဘာသာ (၃) -----	
လူမျိုးစုရော အခြား -----		ဘာသာရော -----	
	အရေအတွက်		
မသန်စွမ်းသူများ	-		
သက်ကြီးရွယ်အိုများ (၆၅ နှစ် နှင့် အထက်)	၂၂		
စစ်ဘေးရှောင်			

	အမျိုးသား (အရေအတွက်)	အမျိုးသမီး (အရေအတွက်)
လူဦးရေ		
လူမျိုးစု (၁) --- မြန် ---	၂၀၇	၂၀၅
လူမျိုးစု (၂) -----		
လူမျိုးစု (၃) -----		
အခြား		
အိမ်ထောင်ဦးစီး	၅၇	၁၆

(ခ) အခြေခံအဆောက်အအုံ အသုံးအဆောင်များ

စာသင်ကျောင်း	အမှတ် ခြံစံပါ	ကျန်းမာရေး	အမှတ် ခြံစံပါ	ဘာသာရေး အဆောက် အအုံများ	အမှတ် ခြံစံပါ

အထက်တန်းကျောင်း	<input type="checkbox"/>	ဆေးရုံ	<input type="checkbox"/>	စေတီ	<input checked="" type="checkbox"/>
အလယ်တန်းကျောင်း	<input type="checkbox"/>	ကျန်းမာရေးဌာန	<input type="checkbox"/>	ဘုန်းကြီးကျောင်း	<input checked="" type="checkbox"/>
မူလတန်းကျောင်း	<input checked="" type="checkbox"/>	ကျန်းမာရေးဌာနခွဲ	<input type="checkbox"/>	ဟိန္ဒူဘုရားကျောင်း	<input type="checkbox"/>
မူကြိုကျောင်း	<input type="checkbox"/>	ဆေးပေးခန်း	<input type="checkbox"/>	ခရစ်ယာန်ကျောင်း	<input type="checkbox"/>
အခြား	<input type="checkbox"/>	အခြား	<input type="checkbox"/>	ဗလီ	<input type="checkbox"/>
				အခြား	<input type="checkbox"/>
မှတ်ချက်		မှတ်ချက်		မှတ်ချက်	

(ဂ) ကျွမ်းကျင်သူများမှတ်တမ်း (ကျေးရွာတွင်နေထိုင်သော သို့မဟုတ် တခြားရွာမှလာရောက်သော ကျွမ်းကျင်သူများ)

(၁) စာသင်ကျောင်း			(၂) ကျန်းမာရေး			(၃) လက်မှုပညာရှင်		
	ရွာတွင်နေထိုင်သူ	အခြားရွာမှလာသူ		ရွာတွင်နေထိုင်သူ	အခြားရွာမှလာသူ		ရွာတွင်နေထိုင်သူ	အခြားရွာမှလာသူ
မူလတန်းပြဆရာ/မ	<input checked="" type="checkbox"/>	<input checked="" type="checkbox"/>	ဆရာဝန်	<input type="checkbox"/>	<input type="checkbox"/>	လက်သမား	<input checked="" type="checkbox"/>	<input type="checkbox"/>
အထက်တန်းပြဆရာ/မ	<input type="checkbox"/>	<input type="checkbox"/>	လက်ထောက်ကျန်းမာရေးမှူး	<input type="checkbox"/>	<input type="checkbox"/>	ပန်းရံ	<input checked="" type="checkbox"/>	<input type="checkbox"/>
အလယ်တန်းပြဆရာ/မ	<input type="checkbox"/>	<input type="checkbox"/>	အမျိုးသမီးကျန်းမာရေးဆရာမ	<input type="checkbox"/>	<input type="checkbox"/>	လျှပ်စစ်ကျွမ်းကျင်၊ ဖိသမား	<input checked="" type="checkbox"/>	<input type="checkbox"/>
မူကြိုဆရာ/မ	<input type="checkbox"/>	<input type="checkbox"/>	သားဖွားဆရာမ	<input checked="" type="checkbox"/>	<input type="checkbox"/>	ရေပိုက်သွယ်သူ	<input checked="" type="checkbox"/>	<input type="checkbox"/>
အခြား	<input type="checkbox"/>	<input type="checkbox"/>	ပြည်သူ့ကျန်းမာရေးလုပ်သား	<input checked="" type="checkbox"/>	<input type="checkbox"/>	စက်ပြင်ဆရာ	<input checked="" type="checkbox"/>	<input type="checkbox"/>
မှတ်ချက်			မှတ်ချက်	အခြား: ဖွား		မှတ်ချက်		

(ဃ) ကျေးရွာသို့ ရောက်ရှိနိုင်သည့် လမ်းအခြေအနေ / ကျေးရွာတစ်ရွာသည် ၎င်း၏ ကျေးရွာအုပ်စုနှင့် ဆက်သွယ်ထားသော လမ်းအခြေအနေ (အောက်ပါတို့ကိုပိုင်းပါ)

- ကျောက်ကြမ်းလမ်း: ကတ္တရာလမ်း: ကွန်ကရစ်လမ်း: မော်တော်ဆိုင်ကယ်လမ်း:
- ကျောက်ခင်းလမ်း: မြေသားလမ်း: လူသွားလမ်း: အခြား: _____

(င) ကျေးရွာဖွံ့ဖြိုးမှုစီမံချက်

(၁) လူထုပဟိုပြုစီမံကိန်းမစတင်မှ ဤကျေးရွာတွင်ကျေးရွာဖွံ့ဖြိုးမှု စီမံချက်ရှိခဲ့ပါသလား? ပိုင်းပါ

(၂) ရှိခဲ့ပါလျှင် ဤစီမံချက်ကို မည်သည့် ခုနှစ်တွင်ပြင်ဆင်ခဲ့ပါသနည်း? ရှိပါသည်/မရှိပါ/မသိပါ

(၃) ဤစီမံချက်ကို မြို့နယ်မှအတည်ပြုခဲ့ပါသလား? ၂၀၁၄-၁၅ နှစ်-----/မသိပါ

ပြုခဲ့ပါသည်/မပြုခဲ့ပါ /မသိပါ

(စ) ခရီးအကွာအဝေး

(၁) ဤကျေးရွာ၏ပဟိုမှ ၎င်းကျေးရွာအုပ်စု၏ပဟိုအထိ ခရီးမိုင်မည်မျှကွာဝေးသနည်း? မိုင်-----/မသိပါ

(၂) ဤကျေးရွာမှ ၎င်းကျေးရွာအုပ်စုပဟိုအထိ သွားလာရာတွင်ကြာမြင့်သည့်အချိန်။

ခြောက်သွေ့ရာသီတွင်ကြာချိန်----- ထော်လာဂျီ/မော်တော်ဆိုင်ကယ်/ခြေလျင်/လား/မော်တော်ဘုတ်/အခြား: -----

မိုးရာသီတွင်ကြာချိန်----- ထော်လာဂျီ/မော်တော်ဆိုင်ကယ်/ခြေလျင်/လား/မော်တော်ဘုတ်/အခြား: -----

(ဆ) ပတ်ဝန်းကျင်ဆိုင်ရာ သဘာဝဘေးအန္တရာယ်

ဤကျေးရွာတွင် ရေကြီးခြင်းကဲ့သို့ သဘာဝဘေးအန္တရာယ်ကျရောက်ဖူးခြင်း ရှိပါသလား။

မရှိပါ ရှိပါသည် ရှိလျှင်ဖော်ပြပါ -----

(ဇ) ကျေးရွာတွင် ဖွဲ့စည်းထားသော အဖွဲ့အစည်းများ

လူထုဗဟိုပြုစီမံကိန်းမတိုင်မီ ဤကျေးရွာတွင် ကျေးရွာဖွံ့ဖြိုးရေးအတွက် အစိုးရ (သို့) ရွာသားများကိုယ်တိုင်(သို့) စီမံကိန်းတစ်ခုခုမှ ဖွဲ့စည်းထားသည့် အဖွဲ့အစည်းများရှိပါသလား။

(၁) -----

(၂) -----


(ဈ) အထွေထွေအုပ်ချုပ်ရေး ဦးစီးဌာန (GAD) မှ မှတ်တမ်းတင်ထားခြင်း

ဤကျေးရွာသည် အထွေထွေအုပ်ချုပ်ရေး ဦးစီးဌာန (GAD) မှ မှတ်တမ်းတင်ထားမှု ရှိပါသလား။

မရှိပါ ရှိပါသည်

ကျေးရွာခေါင်းဆောင်

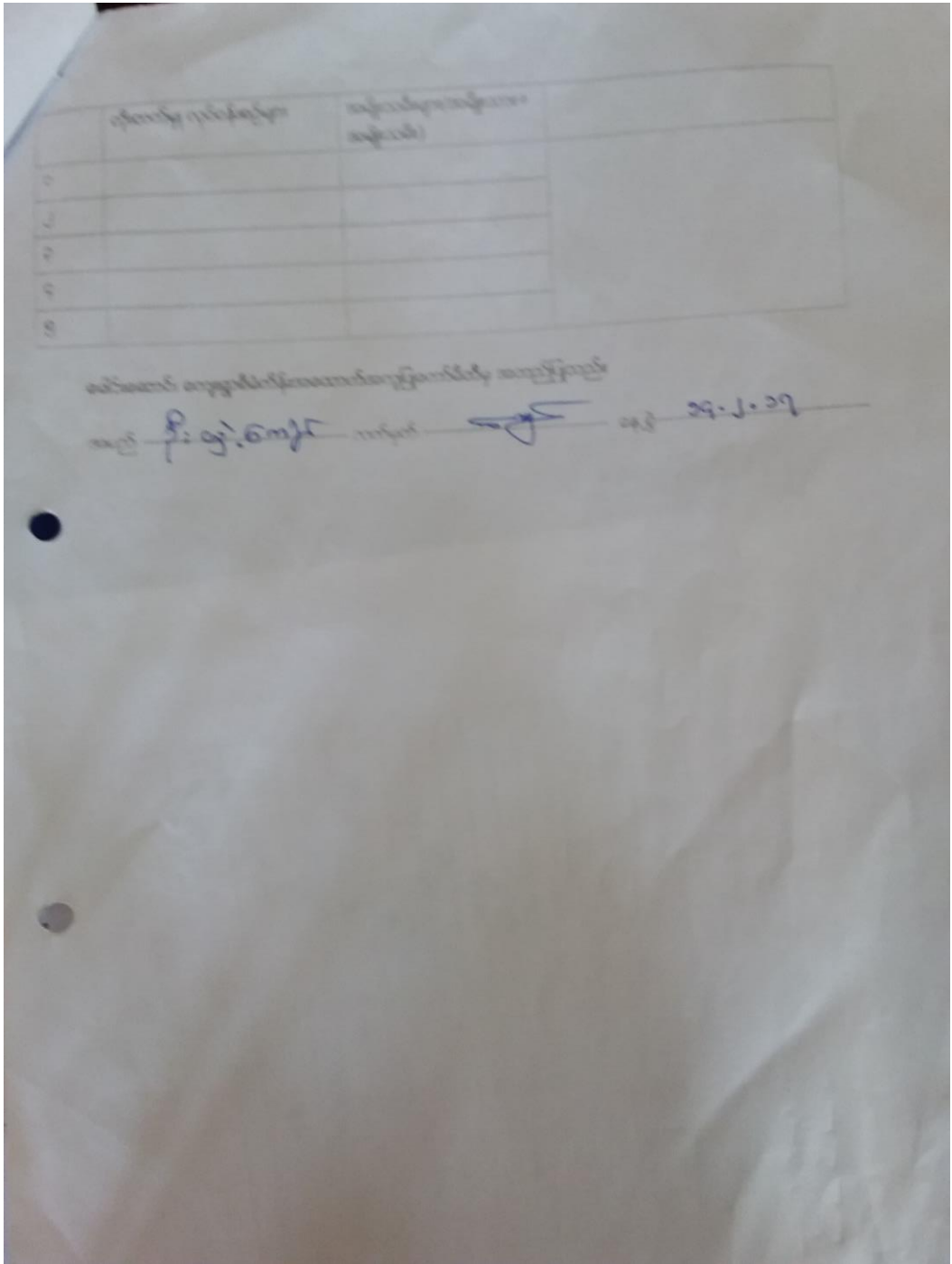
အမည် ဦးစိုးလွင်

လက်မှတ်  နေ့စွဲ

လူထုစည်းရုံးရေးမှူး

အမည် ဦးကျော်မင်း

လက်မှတ်  နေ့စွဲ ၁၃.၂.၁၇



၂၅။ကျေးရွာ အုပ်စု စီမံကိန်း လုပ်ငန်းခွဲ ရွေးချယ်ခြင်း(ပုံစံ-၄)

ပုံစံ - ၀ - ၄ ကျေးရွာအုပ်စုစီမံကိန်းလုပ်ငန်းခွဲရွေးချယ်ခြင်းပုံစံ (Form PC 4)

လက်ညှိုးနှိပ်ရက်၊ စီမံကိန်းလုပ်ငန်းခွဲရွေးချယ်မှုအစည်းအဝေးပြီးနောက်တွင် ကျေးရွာအုပ်စုမှ CF/TFတို့၏ အကူအညီရယူ၍ ကျေးရွာစီထောက်ကော်မတီမှ လက်မှတ်ရေးထိုးပြီး အဆိုပါပုံစံအား ပြည့်စုံအောင်ဖြည့်သွင်းရမည်။ ဤပုံစံအား ပြည့်စုံစွာဖြည့်သွင်းပြီးပါက ကျေးရွာအုပ်စုမှ ဦးတီးတက်ရောက်ရန်အတွက် နောက်ဆက်တွဲအဖြစ် ထောက်ခံရမည်။ CF မှ ကျေးရွာတစ်ရွာချင်းစီ၏ စီမံကိန်းလုပ်ငန်းခွဲခွဲရာ အချက်အလက်များကို MIS သို့ ထည့်သွင်းရမည်။ (ယခုနစ်စီမံကိန်းလုပ်ငန်းခွဲ မလုပ်ကိုင်သော ကျေးရွာများ မပါဝင်ပါ။)

ကျေးရွာစီမံကိန်းအဖွဲ့ဝန်ထမ်းအမည် ဦး ရှိ: ၈၀ ယံ ဦး: ၁ ဒေါ် ဒေါ် ခိုင် မင်
 ရက်စွဲ 21.2.2017 တက်ဝန်းအားအမှတ်ခြစ်ပေးပါ။ (✓) ဝက်ဝန်း(၁) ဝက်ဝန်း(၂) ဝက်ဝန်း(၃) ဝက်ဝန်း(၄)
 ဖြစ်နိုင်ပါက မကျေး: တိုင်: ဗြိတိန် ထိ: လင်: ကျေးရွာအုပ်စု ရှော် ဇွယ်

ကျေးရွာအမည်	အောင်မြင်မှုပုံစံ လုပ်ငန်းများ	အတိုင်းအတာ	ခန့်မှန်း တိုက်ရိုက် အကျိုးခံစားခွင့် ရှိသူများ	အဆိုပြုတင်ပြသူ	ခန့်မှန်းကုန်ကျစရိတ်			
					စီမံကိန်းမှ ထည့်ဝင်မှု	ကျေးရွာမှ ထည့်ဝင်မှု	အခြားထည့်ဝင်မှု (ခေါ်ပြုပါ) အမည်/အဖွဲ့	စုစုပေါင်း
ရှော် ဇွယ်	ကျေးရွာကြီး ခြံခြင်း	၈၄' x ၂၄'	ရွာသူ / သား မြတ်၊ စား၊ လျှို	<input type="checkbox"/> ကျေး <input type="checkbox"/> မ <input type="checkbox"/> ကျေး+ မ	၁၄၀ ယိရိုး			၁၄၀ ယိရိုး
	ကျေးရွာကြီး ခြံခြင်း	၁၃၇' x ၃၂' x ၆၀'		<input type="checkbox"/> ကျေး <input type="checkbox"/> မ <input type="checkbox"/> ကျေး+ မ	၆၀ ယိရိုး			၆၀ ယိရိုး
				<input type="checkbox"/> ကျေး <input type="checkbox"/> မ <input type="checkbox"/> ကျေး+ မ				
				<input type="checkbox"/> ကျေး <input type="checkbox"/> မ <input type="checkbox"/> ကျေး+ မ				

ကျေးရွာအုပ်စု စီမံကိန်းကော်မတီ ဥက္ကဋ္ဌ အမည် လက်မှတ် ရက်စွဲ ၂၂.၅.၂၀၁၇
 ဦး မြတ်ကျော်

၂၇။ကျေးရွာ ဖွံ့ဖြိုးရေး အစီအစဉ် ဆောင်ရွက်မှု မှတ်တမ်း ဓါတ်ပုံများ

ရာသီခွင်ပြကွဲဒီဇိုင်း အားရွာသူ/ရွာသားများကိုယ်တိုင် ရေးဆွဲတင်ပြပုံ



အမျိုးသမီးများမှလည်း တတ်ကြွစွာပါဝင်

ကော်မတီဝင်များအောင်မြင်စွာ ရွေးချယ်ပြီး



