

ပြည်ထောင်စု သမ္မတ မြန်မာနိုင်ငံတော်အစိုးရ  
စိုက်ပျိုးရေး၊ မွေးမြူရေးနှင့် ဆည်မြောင်းဝန်ကြီးဌာန  
ကျေးလက်ဒေသဖွံ့ဖြိုးတိုးတက်ရေးဦးစီးဌာန  
ဘီးလင်းမြို့နယ်



National Community Driven Development Project  
လူထုဗဟိုပြုစီမံကိန်း

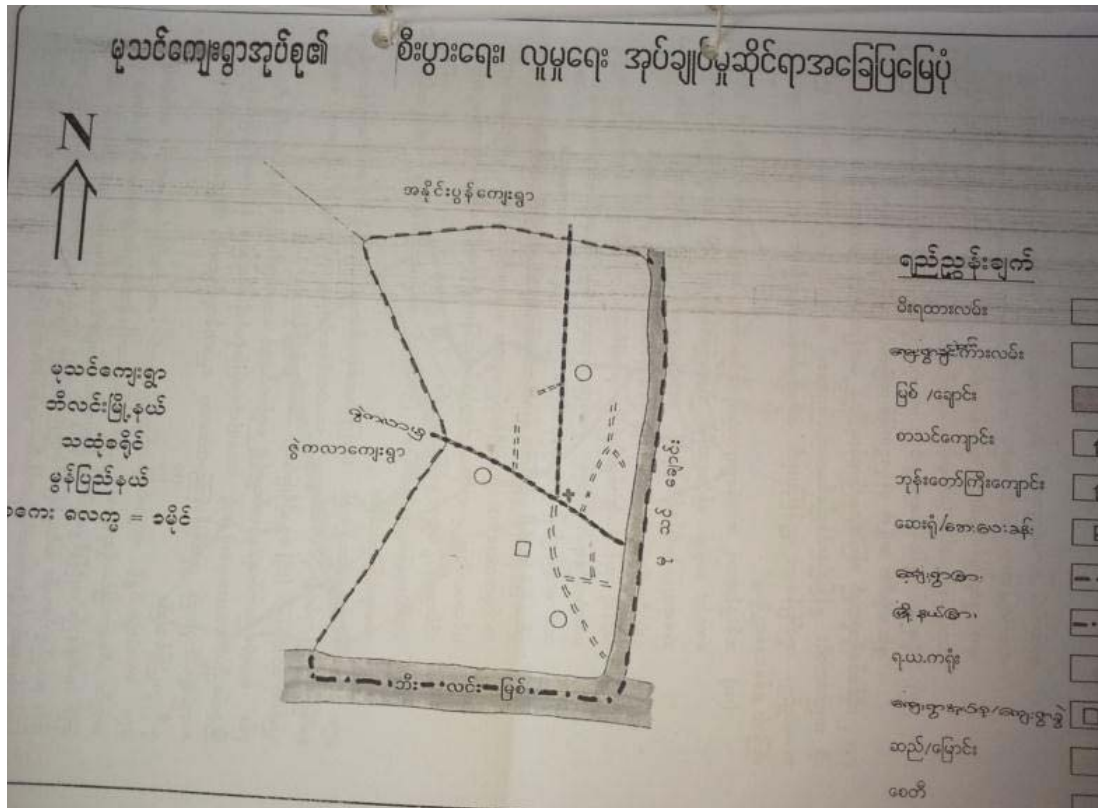
မာတိကာ

စဉ်	အကြောင်းအရာ	စာမျက်နှာ
၁။	မာတိကာ	၁
၂။	ဘီးလင်းမြို့နယ်မြေပုံ	၂
၃။	ကျေးရွာအုပ်စုမြေပုံ	၃
၄။	ကျေးရွာအခြေခံအချက်အလက်များ	၄-၅
၅။	လူထုပူးပေါင်းပါဝင်သော လူမှုဆန်းစစ်ခြင်းနှင့် အကဲဖြတ်ခြင်း လုပ်ငန်းစဉ် ( PSA/PRA ) အကျဉ်ချုပ်ဖော်ပြချက်	၆
၆။	(က) လူမှုရေး အရင်းအမြစ်ပြုပြင်မှုနှင့် သုံးသပ်ချက်	၇-၈
	(ခ) ဥက္ကဋ္ဌာနေ ကြွယ်ဝမှု အဆင့်အတန်း သတ်မှတ်ခြင်းနှင့် အသက်မွေးဝမ်း ကျောင်း ပြုဖွဲ့ခြင်းနှင့် သုံးသပ်ချက်များ	၉-၁၀
	၎။ အရင်းအမြစ် ပိုင်ဆိုင်မှု သုံးသပ်ခြင်း	၁၁-၁၂
	ဃ။ ရာသီခွင်ပြု ပြုကွဲဒီဇိုင်းနှင့် သုံးသပ်ခြင်း	၁၃-၁၄
	၄။ ပင့်ကူအိမ်သုံးသပ်ခြင်း	၁၅-၁၆
	၅။ ဗင်းကာချပ်	၁၇-၁၈
	၆။ အမျိုးသား/အမျိုးသမီး အခက်အခဲများ	၁၉
	၇။ ကျေးရွာမျှော်မှန်းချက် (အမျိုးသား/အမျိုးသမီး)	၂၀
	၈။ ဦးစားပေးလုပ်ငန်းများ	၂၁
၇။	ကော်မတီဝင်များရွေးချယ်ခြင်းနှင့် ကျေးရွာဖွံ့ဖြိုးရေးအစီအစဉ်ဆောင်ရွက်မှုမှတ်တမ်း ခါတ်ပုံများ	၂၂
၈။	ကော်မတီဝင်များစာရင်း	၂၃
၉။	ကျေးရွာ အချက်အလက်ပုံစံ(၁)	၂၄-၂၆
၁၀။	စီမံကိန်း အချိန်စက်ဝန်းအချိန်ဇယား (ပုံစံ ၂)	၂၇-၂၈
၁၁။	ကျေးရွာဖွံ့ဖြိုးရေးဦးစားပေးအစီအစဉ် (ပုံစံ ၃)	၂၉-၃၀
၁၂။	ကျေးရွာအုပ်စု စီမံကိန်းလုပ်ငန်းခွဲရွေးချယ်ခြင်း (ပုံစံ ၄)	၃၁-၃၂
၁၃။	အစည်းအဝေးမှတ်တမ်းများ	၃၃-၃၄
၁၄။	ကဏ္ဍအလိုက် အခက်အခဲမှတ်တမ်း	၃၅

# ဘီးလင်းမြို့နယ် အခြေပြမြေပုံ



# မုသင်ရွာအုပ်စုပြမြေပုံ



၃။ မုသင်ကျေးရွာအုပ်စုတွင် ပါဝင်သော ကျေးရွာများစာရင်း

- ၁။ မုသင်
- ၂။ သာယာကုန်း
- ၃။ ရွာလေးပိုင်း
- ၄။ ဝိုင်းပတ်

၄။ ကျေးရွာ အခြေခံအချက်အလက်များ

မွန်ပြည်နယ်၊ ဘီးလင်းမြို့နယ်၊ မုသင်ကျေးရွာအုပ်စု၊ သာယာကုန်းကျေးရွာသည် ဘီးလင်းမြို့ ၏ အနောက်တောင်ဘက်၌ တည်ရှိသည်။

ကျေးရွာအတွင်းရှိ စုစုပေါင်းအိမ်ထောင်စုနှင့် လူဦးရေ

အိမ်ထောင်စု	ကျား	မ	စုစုပေါင်း
၁၅၅	၃၃၂	၃၆၂	၆၉၄

လူနည်းစု၊ လူမျိုးစု အိမ်ထောင်စု

အမျိုးအစား	အိမ်ထောင်စု	ကျား	မ	စုစုပေါင်း
ကရင်	၁၂			
ဗမာ	၁၄၂			
မွန်	၁			
လူမျိုးစုရော				

ထိခိုက်လွယ် အိမ်ထောင်စု

ထိခိုက်လွယ်အုပ်စု	အိမ်ထောင်စု	ကျား	မ	စုစုပေါင်း
သက်ကြီးရွယ်အို				
အမျိုးသမီးဦးဆောင်	၁၂			
မသန်စွမ်း				
မြေယာမဲ့				

ကျေးရွာရှိ အခြေခံအဆောက်အအုံများ

ပညာရေး	ခြံစံပါ	ကျန်းမာရေး	ခြံစံပါ	ဘာသာရေး	ခြံစံပါ
အထက်တန်းကျောင်း		ဆေးရုံ		ဘုရား/စေတီ	✓
အလယ်တန်းကျောင်း		ကျန်းမာရေးဌာန		ဘုန်းကြီးကျောင်း	✓
မူလတန်းကျောင်း	✓	ကျန်းမာရေးဌာနခွဲ		ဟိန္ဒူဘုရားကျောင်း	
မူကြိုကျောင်း	✓	ဆေးခန်း		ခရစ်ယာန်ဘုရားကျောင်း	
အခြား		အခြား		ဗလီ	
မှတ်ချက်		မှတ်ချက်		မှတ်ချက်	

အဓိကစီးပွားရေးလုပ်ငန်းများ

စိုက်ပျိုးရေး	မွေးမြူရေး	အသေးစားစီးပွားရေးလုပ်ငန်းများ	အခြား

ကျေးရွာအတွင်း အဓိကပိုင်ဆိုင်မှုများ

ကျေးရွာပိုင်ဆိုင်မှုများ	စိုက်ပျိုးရေး	စားကျက်မြေ	သစ်တောမြေ	သဲ/ကျောက်ရရှိမှု	ရေတွင်း/ရေကန်	စက်ရေတွင်း
အရေအတွက်						
ကျေးရွာပိုင်ဆိုင်မှုများ						
အရေအတွက်						

ကျေးရွာအတွင်း အခြားပိုင်ဆိုင်မှုများ

ကျေးရွာပိုင်ဆိုင်မှုများ	ရေတင်စက်	ထွန်	ထယ်	ကျွဲ	နွား	အခြား
အရေအတွက်						
ကျေးရွာပိုင်ဆိုင်မှုများ						
အရေအတွက်						

အခြားကျေးရွာရှိ အသုံးပြုနိုင်သော အရင်းအမြစ်/အချက်အလက်များ

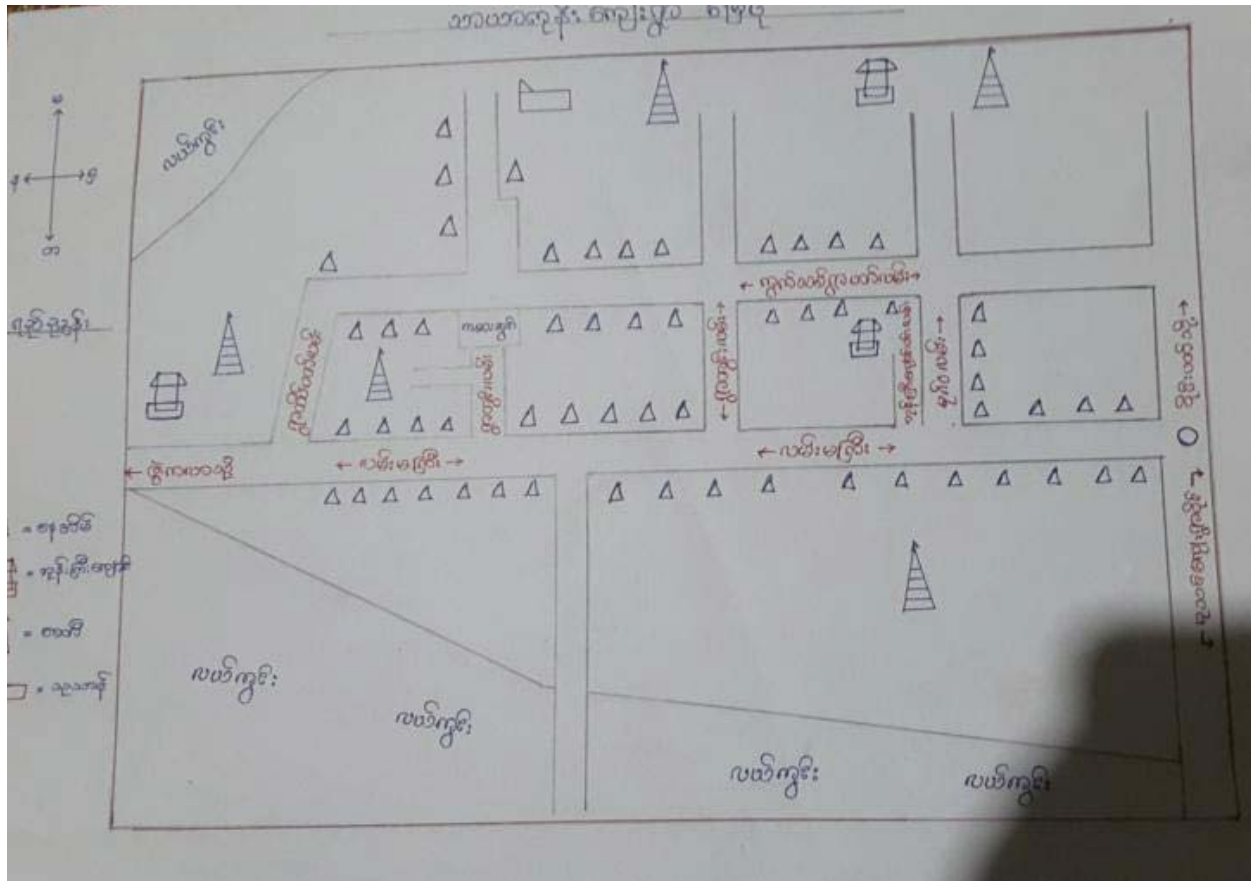
အရင်းအမြစ်	ဆေးခန်း	မူလတန်းကျောင်း	ဈေး	ကျွမ်းကျင်လုပ်သား	လုပ်သား	မြေတူးစက်	လမ်းကြိတ်စက်
အရေအတွက်							

၅။ လူထုပူးပေါင်းပါဝင်သော လူမှုဆန်းစစ်ခြင်းနှင့် အကဲဖြတ်ခြင်း လုပ်ငန်းစဉ် (PSA/PRA) အကျဉ်ချုပ်ဇယား

လူထုပူးပေါင်းပါဝင်သော လူမှုဆန်းစစ်ခြင်းနှင့် အကဲဖြတ်ခြင်း လုပ်ငန်းစဉ် (PSA/PRA) အကျဉ်ချုပ်ဇယား

နံပါတ်	အကျဉ်ချုပ်အရာ	ရက်စွဲ	ဦးတည်ချက်	အခါအရက်			အဓိကအရာများ
				ရက်	နံပါတ်	အခါ	
၁	လူမှုစုံစမ်းစစ်ခြင်း (Focus group)		ရုပ်ပုံအရေအတွက်၊ အချက်အလက်များ	၇	၉	၁၆	လူမှုစုံစမ်းစစ်ခြင်းသည် လူမှုစုံစမ်းစစ်ခြင်းဖြင့် အချက်အလက်များကို အကဲဖြတ်ခြင်းဖြင့် အကဲဖြတ်ခြင်း
၂	ရုပ်ပုံစုံစမ်းစစ်ခြင်း (Visual Collage)		ရုပ်ပုံအရေအတွက်၊ အချက်အလက်များ	၁၀	၁၇	၂၄	ရုပ်ပုံစုံစမ်းစစ်ခြင်းသည် လူမှုစုံစမ်းစစ်ခြင်းဖြင့် အချက်အလက်များကို အကဲဖြတ်ခြင်းဖြင့် အကဲဖြတ်ခြင်း
၃	မာတုစုံစမ်းစစ်ခြင်း (Social mapping exercise)		ရုပ်ပုံအရေအတွက်၊ အချက်အလက်များ	၇	၉	၁၆	မာတုစုံစမ်းစစ်ခြင်းသည် လူမှုစုံစမ်းစစ်ခြင်းဖြင့် အချက်အလက်များကို အကဲဖြတ်ခြင်းဖြင့် အကဲဖြတ်ခြင်း
၄	ပြဿနာအရပ် (Problem tree)		အချက်အလက်များ				ပြဿနာအရပ်သည် လူမှုစုံစမ်းစစ်ခြင်းဖြင့် အချက်အလက်များကို အကဲဖြတ်ခြင်းဖြင့် အကဲဖြတ်ခြင်း
၅	ပြဿနာအရပ် (Problem tree)		အချက်အလက်များ				ပြဿနာအရပ်သည် လူမှုစုံစမ်းစစ်ခြင်းဖြင့် အချက်အလက်များကို အကဲဖြတ်ခြင်းဖြင့် အကဲဖြတ်ခြင်း
၆	မာတုစုံစမ်းစစ်ခြင်း (Social mapping exercise)		ရုပ်ပုံအရေအတွက်၊ အချက်အလက်များ				မာတုစုံစမ်းစစ်ခြင်းသည် လူမှုစုံစမ်းစစ်ခြင်းဖြင့် အချက်အလက်များကို အကဲဖြတ်ခြင်းဖြင့် အကဲဖြတ်ခြင်း
၇	အမြဲအမြဲစုံစမ်းစစ်ခြင်း (Venn Diagram)			၇	၉	၁၆	အမြဲအမြဲစုံစမ်းစစ်ခြင်းသည် လူမှုစုံစမ်းစစ်ခြင်းဖြင့် အချက်အလက်များကို အကဲဖြတ်ခြင်းဖြင့် အကဲဖြတ်ခြင်း
၈	ပိုးကွင်းစုံစမ်းစစ်ခြင်း (Spider Web)		အချက်အလက်များ	၇	၉	၁၆	ပိုးကွင်းစုံစမ်းစစ်ခြင်းသည် လူမှုစုံစမ်းစစ်ခြင်းဖြင့် အချက်အလက်များကို အကဲဖြတ်ခြင်းဖြင့် အကဲဖြတ်ခြင်း
၉	ပြဿနာအရပ် (Problem tree)		မာတုစုံစမ်းစစ်ခြင်း				ပြဿနာအရပ်သည် လူမှုစုံစမ်းစစ်ခြင်းဖြင့် အချက်အလက်များကို အကဲဖြတ်ခြင်းဖြင့် အကဲဖြတ်ခြင်း

၆။(က)လူမှုရေး အရင်းအမြစ်ပြင်ပုံ















ဃ။ ရာသီခွင်ပြ ပြက္ခဒိန်

ကျေးရွာ-သာယာကုန်း အုပ်စု - မုသင်

နေ့စွဲ-၁၀.၁.၂၀၁၇

ရာသီခွင်ပြဇယား

မြို့နယ် - ဘီးလင်း  
ရက်စွဲ - ၁၀-၁-၂၀၁၇

အကြောင်းအရာ	တန်ခူး	ကဆုန်	ဇယုန်	ဝါဆို	ဝါခေါင်	တော်သလင်း	သီတင်းကျွတ်	တန်ဆောင်မုန်း	နတ်တော်	ပြာသို	တပို့လွှဲ	တပေါင်း
ရာသီဥတုအခြေအနေ	☀️ မိုးရွာ	☀️ မိုးရွာ	☀️ မိုးရွာ	☀️ မိုးရွာ	☀️ မိုးရွာ	☀️ မိုးရွာ	☀️ မိုးရွာ	☀️ မိုးရွာ	☀️ မိုးရွာ	☀️ မိုးရွာ	☀️ မိုးရွာ	☀️ မိုးရွာ
နိတ်ခြုံနေရာ	-	တောင်ပျော်	တောင်ပျော်	-	တောင်ပျော်	-	တောင်ပျော်	တောင်ပျော်	တောင်ပျော်	တောင်ပျော်	တောင်ပျော်	တောင်ပျော်
ပျော်မြို့နေရာ	တောင်ပျော်	တောင်ပျော်	တောင်ပျော်	တောင်ပျော်	တောင်ပျော်	တောင်ပျော်	တောင်ပျော်	တောင်ပျော်	တောင်ပျော်	တောင်ပျော်	တောင်ပျော်	တောင်ပျော်
ဝင်ငွေ	ပျော်	ပျော်	ပျော်	ပျော်	ပျော်	ပျော်	ပျော်	ပျော်	ပျော်	ပျော်	ပျော်	ပျော်
အထုပ်ပျားသောကာလ	ပျော်	ပျော်	ပျော်	ပျော်	ပျော်	ပျော်	ပျော်	ပျော်	ပျော်	ပျော်	ပျော်	ပျော်
ကျွမ်းမာနေရာ	တောင်ပျော်	-	တောင်ပျော်	-	တောင်ပျော်	-	-	-	-	-	-	တောင်ပျော်
ပွဲတော်လ	တောင်ပျော်	တောင်ပျော်	-	တောင်ပျော်	-	-	တောင်ပျော်	တောင်ပျော်	-	-	-	-

ဝင်ငွေဆွေးသူ - ကျ/ဝ၊ (၁၀) ဦး၊ (၁၃) ဦး  
ပေါင်း - ၂၃ ဦး -

ဦးဆောင်ဆွေးနွေးသူ - ဦးစွာဝင်ကမ္ဘာကျော်  
မှတ်တမ်းတင်သူ - ဦးစွာဝင်ကမ္ဘာကျော်





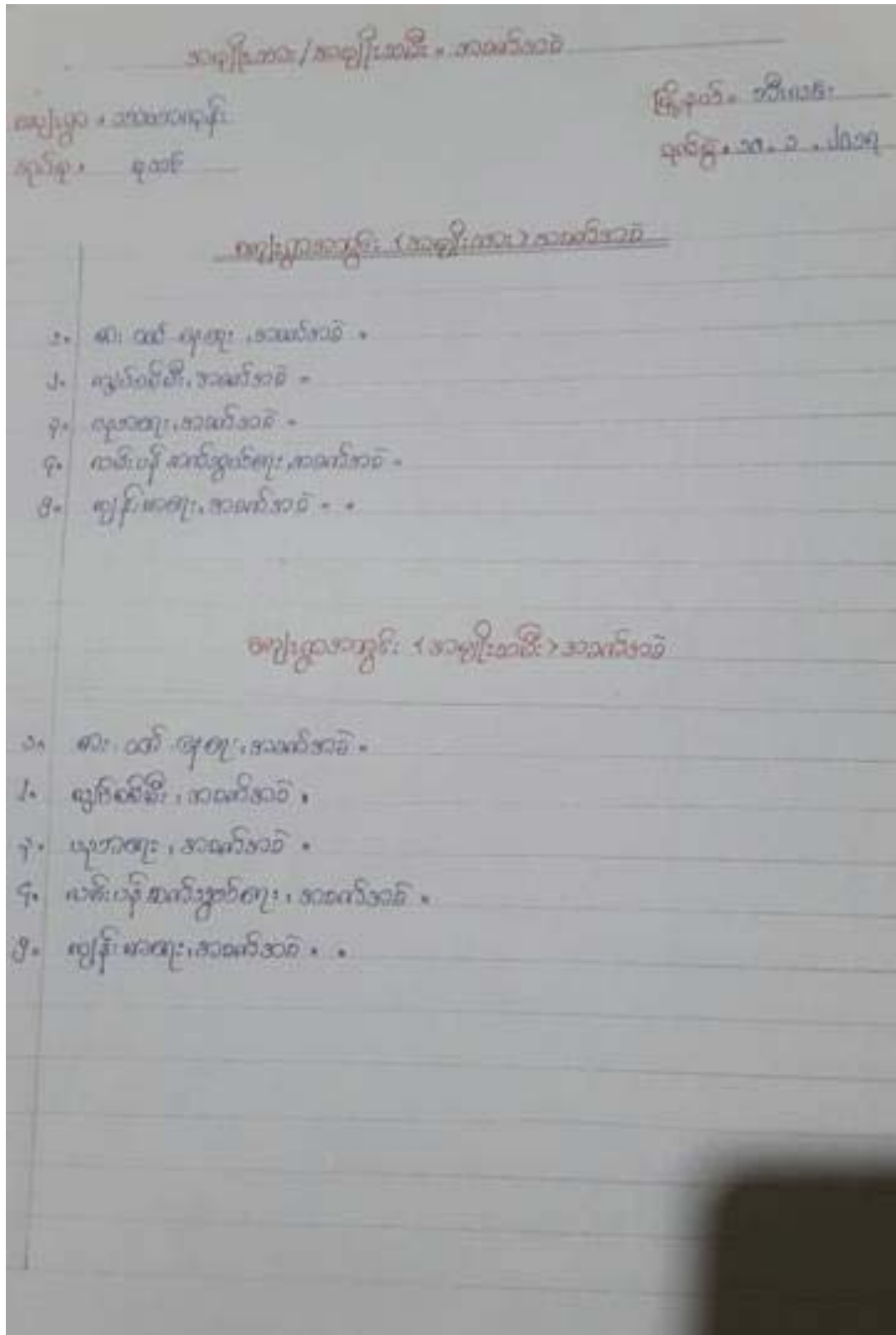








ဆ။အမျိုးသား/အမျိုးသမီး အခက်အခဲများ



၆။ကျေးရွာမျှော်မှန်းချက်(အမျိုးသား/အမျိုးသမီး)

အမျိုးသား / အမျိုးသမီး (မျှော်မှန်းချက်)

ကျေးရွာ = အဝေးကျေးရွာ  
 ရက်စွဲ = နိုဝင်ဘာ

မြို့နယ် = ဘီယံ  
 ရက်စွဲ = ၁၈. ၁. ၂၀၁၅

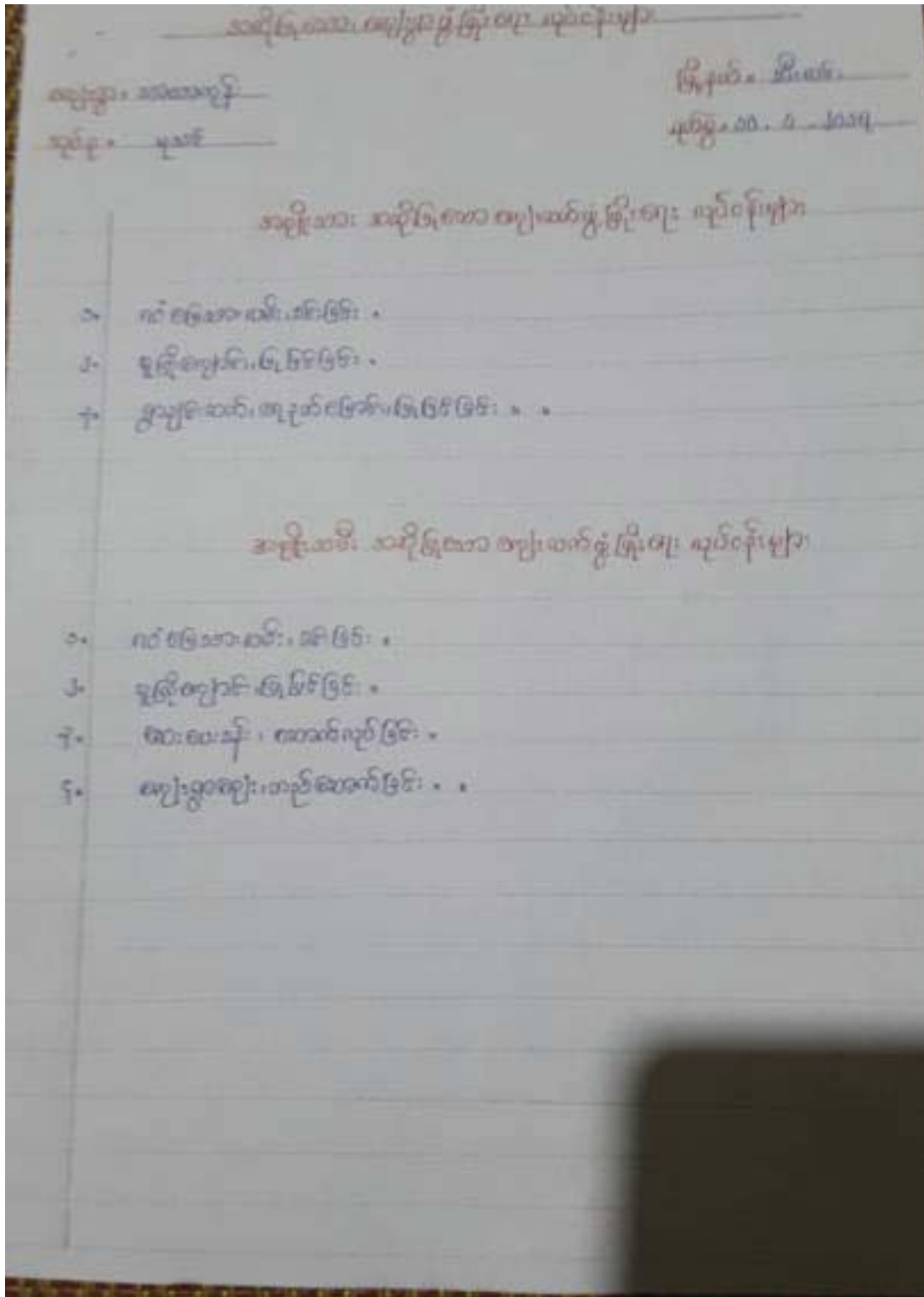
ကျေးရွာအတွင်း (အမျိုးသား) မျှော်မှန်းချက်

- ၁။ ဗမာ့တပ်တော်အဖွဲ့ချုပ် - တိုက်ခတ်လာမည်။
- ၂။ ပဉ္စမတပ် - တိုက်ခတ် ဖြိုခွဲလာမည်။
- ၃။ ကျွန်းစုတပ် - ကချင်၊ ဖြိုခွဲလာမည်။
- ၄။ ဟွေလုံတပ်၊ မိုင်းတပ်လာမည်။
- ၅။ အဝေးကျေးရွာ - တိုက်ခတ်လာမည်။

ကျေးရွာအတွင်း (အမျိုးသမီး) မျှော်မှန်းချက်

- ၁။ ဗမာ့တပ်တော်အဖွဲ့ချုပ် - တိုက်ခတ်လာမည်။
- ၂။ ပဉ္စမတပ် - တိုက်ခတ် ဖြိုခွဲလာမည်။
- ၃။ ကျွန်းစုတပ် - ကချင်၊ ဖြိုခွဲလာမည်။
- ၄။ ဟွေလုံတပ်၊ မိုင်းတပ်လာမည်။
- ၅။ အဝေးကျေးရွာ - တိုက်ခတ်လာမည်။

စာအုပ်စာရင်းစာရင်းများ



၇။ကော်မတီဝင်များရွေးချယ်ခြင်းနှင့်ကျေးရွာဖွံ့ဖြိုးရေးအစီအစဉ်ဆောင်ရွက်မှုမှတ်တမ်းခါတ်ပုံများ



၈။ ကော်မတီဝင်များစာရင်း

ကျေးရွာ-သာယာကုန်း

ကျေးရွာအုပ်စု- မုသင်

ဘီးလင်းမြို့နယ်

ကော်မတီဝင်အရက်ဆလက်များ

ကျေးရွာအုပ်စု - မုသင်

ဘီးလင်းမြို့နယ်

စဉ်	အမည်	ရာထူးအမည်	ပျက်စေရည်အဆင့်	လူမျိုး	အသက်	ကျား/မ	ရရှိခဲ့သော ဝင်ငွေ
၁	ဦးမင်းအောင်	ဦးစီးထောက်	ဗဟိုအဖွဲ့	မာရ်	၄၆	ကျား	၇၆၄၇၂၇၄၅၅
၂	ဒေါ်ခင်အိန်	ဦးစီးထောက်	စ.ဒေ (Math)	ဗမာ	၂၁	မ	၇၂၅၇၆၂၅၅၆
၃	ဒေါ်အေးအေး	လက်ထောက်	ဒဂပန်	ဗမာ	၃၇	မ	၂၅၅၆၅၆၅၅
၄	ဦးကျော်စွာ	လက်ထောက်	ဒဂပန်	ဗမာ	၃၇	ကျား	
၅	ဦးအောင်	လက်ထောက်	ဒဂပန်	ဗမာ	၂၁	ကျား	
၆	ဦးမင်းအောင်	လက်ထောက်	ဒဂပန်	ဗမာ	၄၈	ကျား	
၇	ဒေါ်အေးအေး	လက်ထောက်	ဒဂပန်	ဗမာ	၃၈	မ	၂၅၅၇၄၈၅၆
၈	ဦးကျော်စွာ	လက်ထောက်	ဒဂပန်	ဗမာ	၃၇	ကျား	
၉	ဦးကျော်စွာ	လက်ထောက်	ဒဂပန်	ဗမာ	၂၇	ကျား	
၁၀	ဒေါ်ခင်အိန်	လက်ထောက်	ဒဂပန်	ဗမာ	၂၅	မ	
၁၁	ဦးကျော်စွာ	လက်ထောက်	ဒဂပန်	ဗမာ	၂၆	ကျား	၂၅၅၆၅၅၅၆
၁၂	ဦးကျော်စွာ	လက်ထောက်	ဒဂပန်	ဗမာ	၆၆	ကျား	၂၅၅၇၁၇၆၆
၁၃	ဒေါ်ခင်အိန်	လက်ထောက်	ဒဂပန်	ဗမာ	၃၅	မ	
၁၄	ဦးကျော်စွာ	လက်ထောက်	ဒဂပန်	ဗမာ	၂၅	ကျား	
၁၅	ဒေါ်ခင်အိန်	လက်ထောက်	ဒဂပန်	ဗမာ	၄၆	မ	၂၅၅၆၅၅၅၆
၁၆	ဦးကျော်စွာ	လက်ထောက်	ဒဂပန်	ဗမာ	၂၅	ကျား	၂၅၅၆၅၅၅၆











အမျိုးအမည်	17.3.17	17.3.17	19 နေ့	12 နေ့	24 နေ့	အမျိုးအမည်	23
အမျိုးအမည်	17.3.17	17.3.17	19 နေ့	12 နေ့	24 နေ့	အမျိုးအမည်	23
အမျိုးအမည်	17.3.17	17.3.17	19 နေ့	12 နေ့	24 နေ့	အမျိုးအမည်	23
အမျိုးအမည်						အမျိုးအမည်	23
အမျိုးအမည်						အမျိုးအမည်	23
အမျိုးအမည်						အမျိုးအမည်	23
အမျိုးအမည်						အမျိုးအမည်	23
အမျိုးအမည်						အမျိုးအမည်	23
အမျိုးအမည်						အမျိုးအမည်	23
အမျိုးအမည်						အမျိုးအမည်	23
အမျိုးအမည်						အမျိုးအမည်	23

၁၁။ကျေးရွာဖွံ့ဖြိုးရေးဦးစားပေးအစီအစဉ်(ပုံစံ ၃)

ပုံစံ - ၃ မြေပုံအခြေခံချက် (Form PC 3)

ကျေးရွာဖွံ့ဖြိုးရေးအစီအစဉ်အောက်တွင် ပြည်ထောင်စုအဆင့် မြေပုံအခြေခံချက်များကို အောက်ဖော်ပြပါ အချက်အလက်များအရ အတည်ပြုပေးရမည်။

မြေပုံအခြေခံချက်အရ အောက်ဖော်ပြပါ အချက်အလက်များကို အတည်ပြုပေးရမည်။

အောက်ဖော်ပြပါ အချက်အလက်များကို အတည်ပြုပေးရမည်။

အောက်ဖော်ပြပါ အချက်အလက်များကို အတည်ပြုပေးရမည်။

၁	ကျေးရွာဖွံ့ဖြိုးရေးအစီအစဉ်	၁	ကျေးရွာဖွံ့ဖြိုးရေးအစီအစဉ်
၂	ကျေးရွာဖွံ့ဖြိုးရေးအစီအစဉ်	၂	ကျေးရွာဖွံ့ဖြိုးရေးအစီအစဉ်
၃	ကျေးရွာဖွံ့ဖြိုးရေးအစီအစဉ်	၃	ကျေးရွာဖွံ့ဖြိုးရေးအစီအစဉ်
၄	ကျေးရွာဖွံ့ဖြိုးရေးအစီအစဉ်	၄	ကျေးရွာဖွံ့ဖြိုးရေးအစီအစဉ်
၅	ကျေးရွာဖွံ့ဖြိုးရေးအစီအစဉ်	၅	ကျေးရွာဖွံ့ဖြိုးရေးအစီအစဉ်
၆			
၇			
၈			
၉			
၁၀			
၁၁			

အောက်ဖော်ပြပါ အချက်အလက်များကို အတည်ပြုပေးရမည်။

၁	ကျေးရွာဖွံ့ဖြိုးရေးအစီအစဉ်	၁	ကျေးရွာဖွံ့ဖြိုးရေးအစီအစဉ်
၂	ကျေးရွာဖွံ့ဖြိုးရေးအစီအစဉ်	၂	ကျေးရွာဖွံ့ဖြိုးရေးအစီအစဉ်
၃	ကျေးရွာဖွံ့ဖြိုးရေးအစီအစဉ်	၃	ကျေးရွာဖွံ့ဖြိုးရေးအစီအစဉ်
၄	ကျေးရွာဖွံ့ဖြိုးရေးအစီအစဉ်	၄	ကျေးရွာဖွံ့ဖြိုးရေးအစီအစဉ်
၅	ကျေးရွာဖွံ့ဖြိုးရေးအစီအစဉ်	၅	ကျေးရွာဖွံ့ဖြိုးရေးအစီအစဉ်
၆			
၇			

•		
•		

« Երևանի քաղաքի (Վ) վերջին արժեքները կառուցողական գործունեության ընդհանուր արժեքի անալիզի համար»

Խառնուրդ	Արժեքների խումբը ճարտարապետական ընդհանուր	Մասնագիտացված (արժեքներ/ անարժեքներ/ կառուցողական գործունեություն)	Կապիտալի արժեք	Արժեքների անալիզի արժեք
Ը	Վճարումներ արժեքների	արժեքներ	3000000	620
Ճ	Կապիտալի արժեքներ	արժեքներ		620
Գ	Վճարումներ արժեքների	արժեքներ		620
Դ	Կապիտալի արժեքներ արժեքներ	արժեքներ		620
Ը	Կապիտալի արժեքներ	արժեքներ		620
Թ				
Ճ				
Գ				
Դ				
Ը				
Թ				
Ճ				
Գ				
Դ				

၁၂။ကျေးရွာအုပ်စု စီမံကိန်းလုပ်ငန်းခွဲရွေးချယ်ခြင်း(ပုံစံ ၄)

ပုံစံ - ၈ - ၄ ကျေးရွာအုပ်စုစီမံကိန်းလုပ်ငန်းခွဲရွေးချယ်ခြင်းပုံစံ (Form PG-4)

လက်ရှိရွာထဲ ဝိမိကိန်းလုပ်ငန်းခွဲရွေးချယ်မှုအရည်အဝေပြည့်မီအောက်တွင် ကျေးရွာအုပ်စု CF/TFဝါ အကုသည့်ရယူ၍ ကျေးရွာစီမံကိန်းကော်မတီမှ လက်မှတ်ရေးထိုးပြီး အတည်ပြုပေးထား ပြင်ဆင်ထား ပြင်ဆင်ရမည့်အား ပြင်ဆင်ရမည့်အား ပြင်ဆင်ရမည့်အား ကျေးရွာအုပ်စု ဦးစီးအဖွဲ့ဝင်များကတွင် TPIC သို့ ပေးပို့ရန်အတွက် အောက်ဖော်ပြပါအဖြစ် ထားရှိရမည်။ CF မှ ကျေးရွာထောင်ရွာရွာစီ၏ ဝိမိကိန်းလုပ်ငန်းခွဲစဉ်ရာ အဖွဲ့ဝင်အလက်မှတ်ကို M15 သို့ ထည့်သွင်းရမည်။ (ယခုနှစ်ဝိမိကိန်းလုပ်ငန်းခွဲ မလုပ်ကိုင်သော ကျေးရွာများ မပါဝင်ပါ။)

ကျေးရွာအုပ်စုရွေးချယ်ရမည့်အရည်အဝေ - ၁။(၁) ဝိမိကိန်း (၂) ဦးအောက် ကျေးရွာများ

နေ့စွဲ	- ၈၀.၁.၂၀၁၇	စက်ဝိုင်းအမှတ်(၁)စက်ဝိုင်း(၁)၊ စက်ဝိုင်း(၂)၊ စက်ဝိုင်း(၃)၊ စက်ဝိုင်း(၄)
ပြည်နယ်/တိုင်း	- ၂၅	ကျေးရွာအုပ်စု - ၅၁၁၀

ကျေးရွာအမည်	အောင်မြင်မှုပည့် လုပ်ငန်းများ	အတိုးအတား	စနစ်/စနစ်ပုံစံ အကျဉ်းချုပ် ချိန်ညှိမှု	အဆိုပြုထင်ပြုသူ	ပြန်လှည့်ကျစရိတ်			စုစုပေါင်း
					ဝိမိကိန်း ထည့်ဝင်မှု	ကျေးရွာမှ ထည့်ဝင်မှု	အခြားထည့်ဝင်မှု (ခေါ်ပြန်) အမည်/အဖွဲ့	
ဇိုင်းပတ်	ဂစ်စ်အေးအေး ကမ်းစင်းခြင်	၅၀၀'၀" x ၁၀'၀" x ၀'၁၀"	၄၈၀	□ ကျား □ မ အကျား+မ	၅၅၀၀၀၀/-			၅၅၀၀၀၀/-
သာယာကျိုက်	ဂစ်စ်အေးအေး ကမ်းစင်းခြင်	၁၀၀၀'၀" x ၁၀'၀" x ၀'၁၀"	၅၅၀	□ ကျား □ မ အကျား+မ	၅၅၀၀၀၀/-			၅၅၀၀၀၀/-
ရွာစေးဇိုင်း	ဂစ်စ်အေးအေး ကမ်းစင်းခြင်	၁၀၀၀'၀" x ၁၀'၀" x ၀'၁၀"	၅၅၀	□ ကျား □ မ အကျား+မ	၅၅၀၀၀၀/-			၅၅၀၀၀၀/-



၄၃၆	စား-ခွဲယွန်း ပျဉ်းမောင် ခြင်	၅၈'၀" x ၁၈'၀" x ၁၀'၀"	၅၉၀	၀.၀၅၂ ၀.၀ မေးရာပုံ ဝ	၁၅၄၅၅၀၀	၅၉၀၀၀၀ ၅၉၀၀၀၀ ၅၉၀၀၀၀	၅၉၀၀၀၀
၄၃၇	ချောင်းတန်း ပျဉ်းမောင်	၁၀'၀" x ၁၀'၀" x ၁၀'၀"	၅၉၀	၀.၀၅၂ ၀.၀ မေးရာပုံ ဝ	၁၅၄၅၅၀၀	၅၉၀၀၀၀	၅၉၀၀၀၀

စီမံကိန်း ဝန်ထမ်းများ၏ အကျိုးခွင့် ရရှိရန်အတွက်

၂၀၁၇ ခုနှစ် ဇူလိုင်လ ၁၀ ရက်နေ့





၁၄။ကဏ္ဍအလိုက် အခက်အခဲမှတ်တမ်း

သာယာကုန်း ကျေးရွာ ကဏ္ဍအလိုက် အခက်အခဲမှတ်တမ်း

ကဏ္ဍအလိုက် အခက်အခဲမှတ်တမ်း

အထူးအဖွဲ့အစည်း

အမှတ်	အခက်အခဲ	အမျိုးအမည်	အရက်	အခြား	အခြားအခက်အခဲ
အထူးအဖွဲ့အစည်း	၁	အထူးအဖွဲ့အစည်း	၂၀၁၃		
	၂	အထူးအဖွဲ့အစည်း	၂၀၁၀		
	၃	အထူးအဖွဲ့အစည်း			
	၄	အထူးအဖွဲ့အစည်း			
	၅	အထူးအဖွဲ့အစည်း			
အထူးအဖွဲ့အစည်း	၁	အထူးအဖွဲ့အစည်း			
	၂	အထူးအဖွဲ့အစည်း			
	၃	အထူးအဖွဲ့အစည်း			
	၄	အထူးအဖွဲ့အစည်း			
	၅	အထူးအဖွဲ့အစည်း			
အထူးအဖွဲ့အစည်း	၁	အထူးအဖွဲ့အစည်း	၂၀၁၃		
	၂	အထူးအဖွဲ့အစည်း			
	၃	အထူးအဖွဲ့အစည်း			
	၄	အထူးအဖွဲ့အစည်း			
	၅	အထူးအဖွဲ့အစည်း			
အထူးအဖွဲ့အစည်း	၁	အထူးအဖွဲ့အစည်း	၂၀၁၈		
	၂	အထူးအဖွဲ့အစည်း			
	၃	အထူးအဖွဲ့အစည်း			
	၄	အထူးအဖွဲ့အစည်း			
	၅	အထူးအဖွဲ့အစည်း			
အထူးအဖွဲ့အစည်း	၁	အထူးအဖွဲ့အစည်း	၂၀၁၁		
	၂	အထူးအဖွဲ့အစည်း			
	၃	အထူးအဖွဲ့အစည်း			
	၄	အထူးအဖွဲ့အစည်း			
	၅	အထူးအဖွဲ့အစည်း			

