

ပြည်ထောင်စုသမ္မတ မြန်မာနိုင်ငံတော် အစိုးရ  
စိုက်ပျိုးရေး၊ မွေးမြူရေးနှင့် ဆည်မြောင်း ဝန်ကြီးဌာန  
ကျေးလက်ဒေသဖွံ့ဖြိုးတိုးတက်ရေး ဦးစီးဌာန  
ကျောက်တန်းမြို့နယ်



လူထုဗဟိုပြုစီမံကိန်း

National Community Driven Development Project  
(NCDDP)



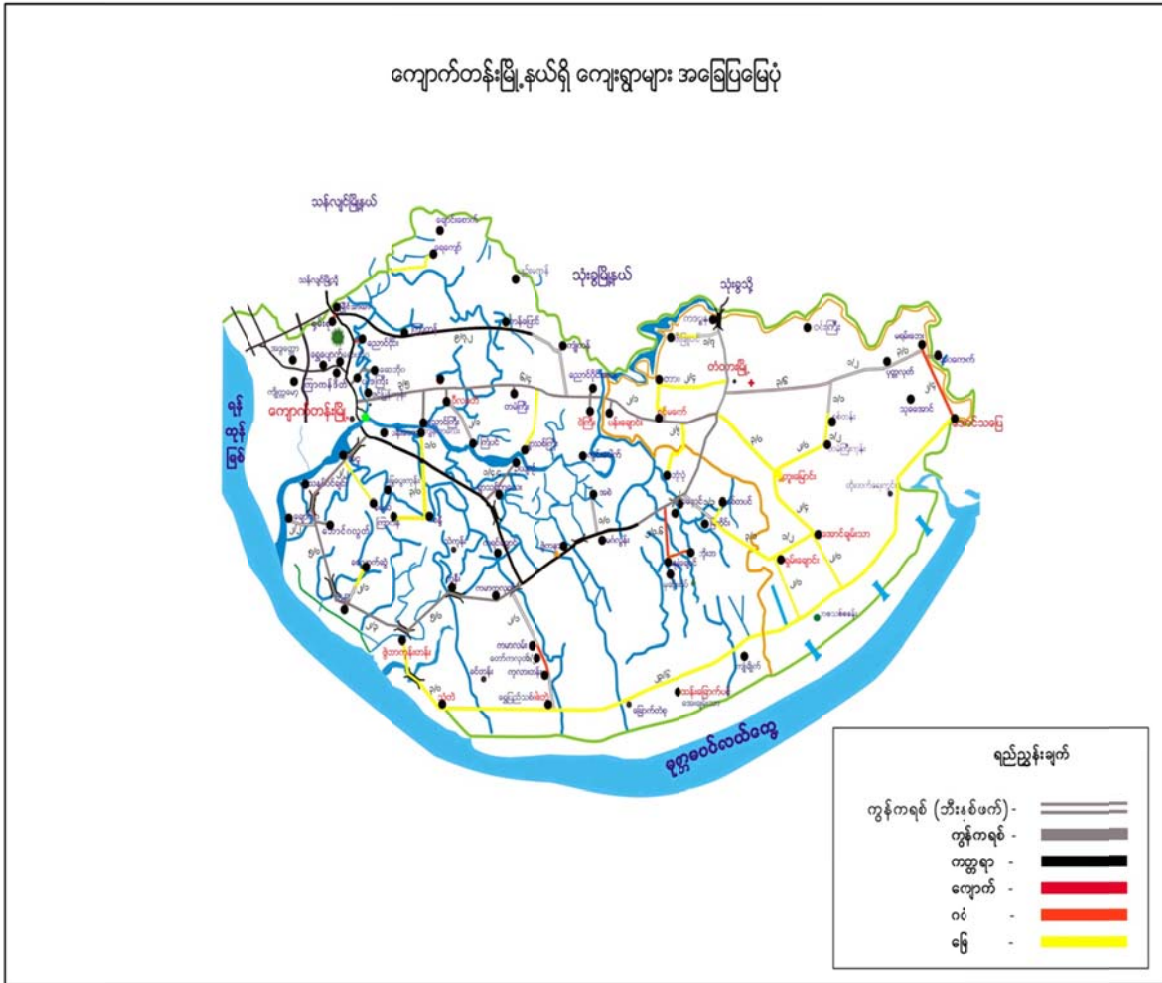
ကျေးရွာဖွံ့ဖြိုးရေးအစီအစဉ်  
Village Development Plan (VDP)  
မြကိုင်းကျေးရွာ၊ မြကိုင်းကျေးရွာအုပ်စု

၂၀၁၇ ခုနှစ်

ကျောက်တန်းမြို့



# ၁။ ကျောက်တန်းမြို့နယ် မြေပုံ





## ၂။ မြကိုင်ကျေးရွာ အုပ်စုမြေပုံ



## ၃။ ကျေးရွာအုပ်စုတွင်ပါဝင်သော ကျေးရွာစာရင်းများ

၁။ မြကိုင်ကျေးရွာ

၂။ ကျုံချိုက်ကျေးရွာ

## ၄။ ကျေးရွာအခြေခံအချက်အလက်များ

### ၁။ ကျေးရွာသမိုင်းအကျဉ်း

မြကိုင်ကျေးရွာသည် ရန်ကုန်တိုင်းဒေသကြီး၊ တောင်ပိုင်းခရိုင်၊ ကျောက်တန်းမြို့နယ်နှင့် (၂၀) မိုင်ခန့်ကွာဝေးသော ရွာတစ်ရွာဖြစ်ပါသည်။ မြကိုင်ကျေးရွာကို ရှေးအခါက ပါဒဘုရင် ဇနဇေ မင်းကြီး(ပါဒဘုရင်၏နောက်ဆုံးမင်းဆက်)က လွန်ခဲ့သော နှစ်ပေါင်း ၂၀၀၀ ကျော်က တည်ထားခဲ့ပါသည်။ မိဘုရားအငယ်ဆုံးဖြစ်သော စွန်ကဒေဝီမိဘုရားက ဘုရားတည်ရာတွင် မြကလပ်ပန်းတောင်းအား ခေါင်းပေါ်တင်ကိုင်လာရာမှမြပန်းတောင်းကိုင်ရွာဟု ခေါ်တွင်ခဲ့ရာနောက်ပိုင်းတွင် မြကိုင်ရွာဟု ပြောင်းလဲခေါ်တွင်ခဲ့ခြင်းဖြစ်ပါသည်။ ကျေးရွာ၏ သက်တမ်းမှာနှစ်ပေါင်း ၂၀၀၀ ကျော်ခန့်ကြာမြင့်သည်ဟု ဘုရားထံတွင်ထားရှိသောမှတ်တမ်းမှတ်ရာများအရသိရှိရပါသည်။



မြကိုင်းရွာတွင် ခနောင် မြကိုင်း ညမဆိုင်းနဲ့ ဆိုင်းသာဆိုင်းလေ မအိပ်လေနဲ့ အိပ်သာအိပ်လေ မပျော်လေနဲ့ ဟုစာချိုး ရှိခဲ့ပါသည်။ ၎င်းမှာ ခနောင်ရွာ နှင့် မြကိုင်းရွာသည် ရန်ဘက်များဖြစ်၍မတည့်ကြဘဲ တွေ့တဲ့နေရာ ရန်ဖြစ်နေသဖြင့် သတိထားနေရန် စပ်ဆိုထားသော စာချိုးဖြစ်ပေသည်။

မြကိုင်းရွာသည် လယ်ယာစိုက်ပျိုးရေး ၊ မွေးမြူရေး နှင့် စက်ရုံကြီးများတွင် လခစားဝန်ထမ်း လုပ်ကိုင်ခြင်းကို အဓိကထား လုပ်ကိုင်ကြပါသည်။ ဝင်ငွေအသင့်အတင့် ကောင်းမွန်မှု ရှိပါသည်။ ပညာရေးကို အလေးထားဆောင်ရွက်ကြပါသည်။ ဘာသာတရား ကိုင်းရှိုင်းပြီး စည်းလုံးညီညွတ်၍ တစ်ဦးကို တစ်ဦး ရိုင်းပင်း ကူညီကြပါသည်။

**၃။ လူနည်းစုလူမျိုးစုအိမ်ထောင်စု**

အမျိုးအစား	အိမ်ထောင်စု	ကျား	မ	စုစုပေါင်း
ဟိန္ဒူ	၂၂	၄၄	၆၁	၁၀၅

**၄။ ထိခိုက်လွယ်အုပ်စု**

ထိခိုက်လွယ်အုပ်စု	အိမ်ထောင်စု	ကျား	မ	စုစုပေါင်း
သက်ကြီး	၅၃	၈၈	၉၁	၁၇၉
မြေယာမဲ့	၃၂၅	၄၁၅	၅၂၆	၉၄၁
မသန်စွမ်း	၀	၀	၀	၀

**၅။ အဓိကစီးပွားရေးလုပ်ငန်းများ**

စိုက်ပျိုးရေး	မွေးမြူရေး	အသေးစားစီးပွားရေး	အခြား
စပါး	ကြက်	ဆန်စက်	နိုင်ငံခြားသွား
ပဲတီစိမ်း	ဝက်	ချွေလှေ့စက်	ဆိုင်ကယ်ဝပ်ရှေ့
	ဆိတ်	ဈေးဆိုင်	
	ဘဲ	စပါးအရောင်းအဝယ်	
	မန်ဒါလီ	ပဲတီစိမ်းရောင်းအဝယ်	

**၆။ ကျေးရွာအတွင်းအဓိက ပိုင်ဆိုင်မှုများ**

ကျေးရွာပိုင်ဆိုင်မှုများ	စိုက်ပျိုးမြေ	စားကျက်မြေ	ဥယျာဉ်မြေ	သဲ/ကျောက်ရရှိမှု	ရေတွင်း/ရေကန်	စက်ရေတွင်း
အရေအတွက်	၅၇၁၅	-	-	မရှိ	-/၇	၂
ကျေးရွာပိုင်ဆိုင်မှုများ	ကား	ထော်လာဂျီ	စပါးကြိတ်စက်	ရိတ်ခြွေစက်၊ခြွေလှေ့စက်	လယ်ယာသုံးစက်	ဈေးဆိုင်
အရေအတွက်	၁၇	၂၃	၃	၅၊ ၁၄	၂၃၁	၁၃



**၇။ ကျေးရွာအတွင်းအခြားပိုင်ဆိုင်မှုများ**

ကျေးရွာပိုင်ဆိုင်မှုများ	ရေတင်စက်	ထွန်	ထယ်	ကျွဲ	နွား
အရေအတွက်	၅၄	၂၃	၄၅	-	၇၆
ကျေးရွာပိုင်ဆိုင်မှုများ	ဝက်၊ဆိတ်	ဆိုင်ကယ်	ကျွမ်းကျင်လုပ်သား	လုပ်သား	လယ်ထွန်စက်
အရေအတွက်	၂၃၊ ၃၁	၂၈၆	၁၄	၁၄	၂၅

**၅။ လူထုပူးပေါင်းပါဝင်သော လူမှုဆန်းစစ်ခြင်း နှင့် အကဲဖြတ်ခြင်း လုပ်ငန်းစဉ် (PSA/PRA) အကျဉ်းချုပ်**

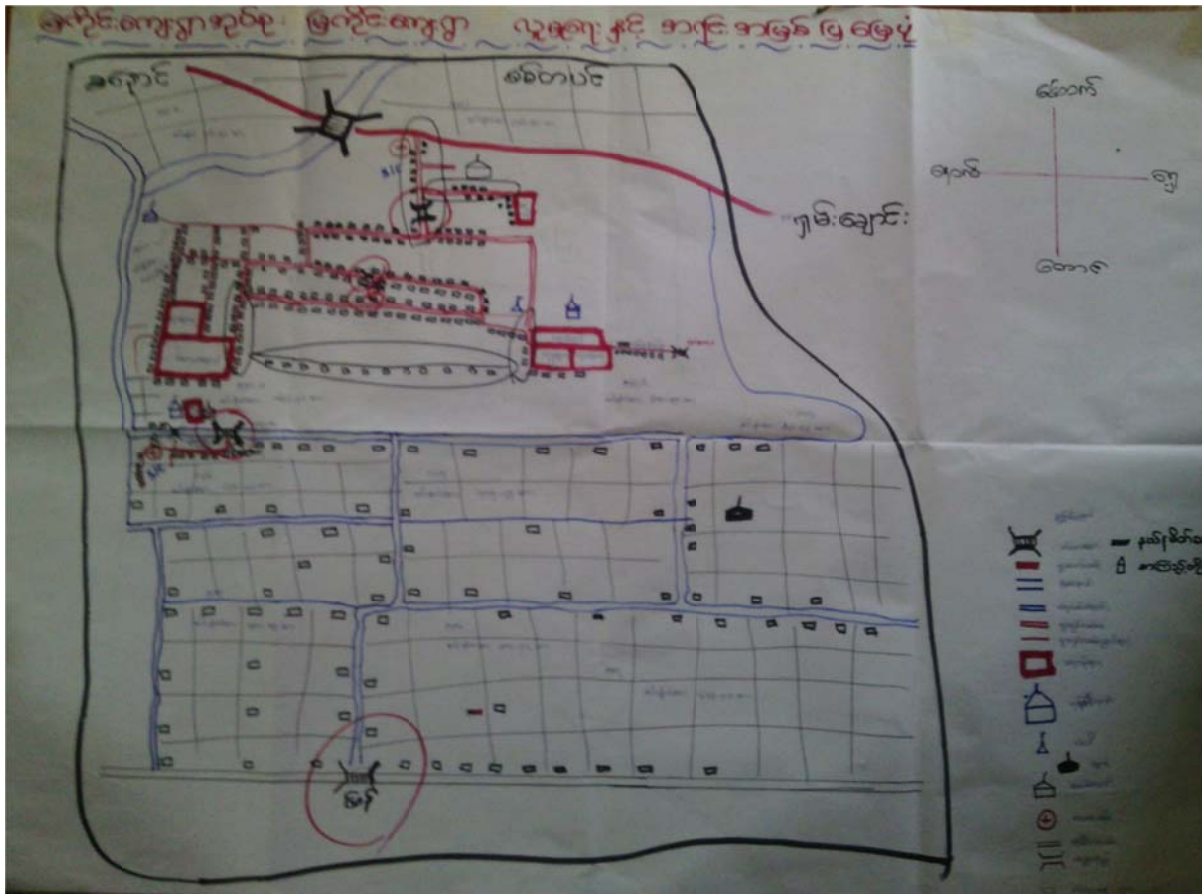
စဉ်	အကြောင်းအရာ	ရက်စွဲ	ဦးတည်အုပ်စု	တက်ရောက်သူ			အဓိက ဆွေးနွေးချက်များ
				ကျား	မ	ပေါင်း	
၁	လူမှု ရေးနှင့် အရင်းအမြစ်ပြင်ပ မပုံ	၂-၂၂-၀၁၇	ရပ်မိရပ်ဖ၊ ကျေးရွာ စေတနာ့ဝန်ထမ်း	၁၃၅	၁၁၉	၂၅၄	အိမ်အမျိုးအစားများ၊ အခြေခံအဆောက်အအုံများ၊ လမ်းပန်းဆက်သွယ်ရေးအခြေအနေလယ်ယာမြေများ၊ မြစ်ချောင်းများ၊ ရေတွင်း၊ ရေကန်များ၊ သစ်တောများ
၂	ရာသီခွင်ပြပြကွဲဒီနီ	၃-၂၂-၀၁၇	ရပ်မိရပ်ဖ၊ ကျေးရွာ စေတနာ့ဝန်ထမ်း	၂၉	၁၁	၄၀	ရာသီဥတု၊ စိုက်ပျိုးသီးနှံများ၊ လယ်ယာလုပ်ငန်းများ၊ နေ့စားလုပ်ငန်းများ၊ မွေးမြူရေးလုပ်ငန်းများ၊ ဝမ်းစာဖူလုံမှု နှင့် ပွဲတော်များ
၃	ဥစ္စာနေကြွယ်ဝမှု အဆင့် သတ်မှတ်ချက်	၃-၂၂-၀၁၇	ချမ်းသာ၊ အလယ်အလတ်၊ နွမ်းပါး အုပ်စုများ	၂၉	၁၁	၄၀	ကျေးရွာလူမှုစီးပွားအုပ်စုများခွဲခြားသတ်မှတ်နိုင်ရေးအတွက် အခြေခံစံနှုန်းများ သတ်မှတ်ခြင်း၊ ကျေးရွာသားများ နှင့် အများသဘောတူ ခွဲခြားသတ်မှတ်ခြင်း
၄	ပင်းပုံစံ သုံးသပ်ချက်	၃-၂၂-၀၁၇	ကျေးရွာအုပ်ချုပ်ရေးအဖွဲ့၊ ကျေးရွာလူထု	၂၉	၁၁	၄၀	ကျေးရွာတွင်းရှိ အဖွဲ့အစည်းများနှင့် မည်သို့သောလုပ်ငန်းများအတွက် မည်သည့်အဖွဲ့များချိတ်ဆက်လုပ်ကိုင်မှု



၅	ပင့်ကူအိမ် သုံးသပ်ချက်	၃-၂၂၀၁၇	အမျိုးသားများ နှင့် အမျိုးသမီးများ	၂၉	၁၁	၄၀	အမျိုးသားများ နှင့် အမျိုးသမီးများ တန်းတူအခွင့်အရေး ရရှိမှု နှင့် မရရှိသည့် အကြောင်းအရင်းများ
၆	ပိုင်ဆိုင်မှု သုံးသပ်ခြင်း	၃-၂၂၀၁၇	ရပ်မိရပ်ဖ၊ ကျေးရွာ စေတနာ့ ဝန်ထမ်း	၂၉	၁၁	၄၀	ကျေးရွာတွင်းရှိ ပိုင်ဆိုင်ထားသော အရင်းအမြစ်များအားသိရှိခြင်း

၆။ ကျေးရွာဖွံ့ဖြိုးရေး အစီအစဉ်အတွက် အသုံးပြုခဲ့သော PRA tools များနှင့် တစ်ခုချင်းစီအတွက်သုံးသပ်ချက်များ

၁။ လူမှုရေးနှင့်အရင်းအမြစ်ပြင်ဆင်မှု သုံးသပ်ချက်။





### သုံးသပ်ချက်


မြကိုင်ကျေးရွာအုပ်စု၊ မြကိုင်ကျေးရွာသည် ကျောက်တန်းမြို့၏ အနောက်တောင်ဘက်တွင် တည်ရှိပြီး အိမ်ထောင်စု (၈၂၀)ခုဖြင့်တည်ရှိနေသော ရွာတစ်ရွာဖြစ်ပါသည်။ကျေးရွာ၏ အဓိကလုပ်ကိုင်သော လုပ်ငန်းမှာစိုက်ပျိုးရေးလုပ်ငန်းကိုအဓိကထား၍တောင်ပိုင်းမြေမြေရေးလက်လုပ်လက်စားနှင့်စက်ရုံကြီးများ တွင်လခစားသွားရောက်လုပ်ကိုင်ခြင်းတို့ကိုလုပ်ကိုင်ကြပါသည်။ကျန်းမာရေးအခက်အခဲများကိုကျေးရွာကျန်းမာရေးဌာနခွဲတွင်ဆေးကုသခံယူ၍အရေးပေါ်ကျန်းမာရေးအခက်အခဲများတွင်ကျောက်တန်းနှင့်သန်လျင်သို့သွားရောက်၍ ဆေးကုသခံယူရပါသည်။ ကျေးရွာ၏ ဘာသာရေး၊သာသနာရေးနှင့်လူမှုရေးကိစ္စများကို ရွာသူရွာသားအားလုံး စည်းလုံးညီညွတ်စွာ ပိုင်းဝန်းကူညီ လုပ်ကိုင်ဆောင်ရွက်ပေးကြပြီး ကျေးရွာသူရွာသားများအားလုံး ဗုဒ္ဓဘာသာကို ကိုးကွယ်ကြပါသည်။

ကျေးရွာ၏မြောက်ဘက်တွင် ခနောင်ကျေးရွာ၊စစ်တပင်ကျေးရွာ အရှေ့ဘက်တွင်ရှမ်းချောင်းကျေးရွာ အနောက်ဘက်တွင် ဘိုးဘကျေးရွာ တောင်ဘက်တွင် ကျုံချိုက်ကျေးရွာ၊မုတ္တမပင်လယ်ကွေ့နှင့် နယ်နမိတ်ထိစပ်နေပါသည်။တံတားမြို့နှင့်ဆက်သွယ်ထားသောတံတား-ခနောင်စစ်တပင်ရှမ်းချောင်းကျေးရွာ ဖွံ့ဖြိုးရေးလမ်း၏တောင်ဘက်တွင်တည်ရှိပြီရွာထိပ်ရှိတံတားအားဖြတ်ကျော်၍မြကိုင်ကျေးရွာအတွင်းသို့ရောက်ရှိပါသည်။မြကိုင်ကျေးရွာအတွင်းအရှေ့ဘက်ထိပ်နှင့်အနောက်ဘက်ထိပ်တွင်ဘုန်းတော်ကြီးကျောင်း(၂) ကျောင်းနှင့်အတူဘုရားပုထိုးစေတီများတည်ထားကိုးကွယ်ကြပါသည်။ကျေးရွာတွင်အပိုင်း(၄)ပိုင်းရှိပါသည်။ ကျေးရွာအဝင်လမ်းဘေးတွင်ကျေးရွာအုပ်ချုပ်ရေးမှူးရုံး၊ရွာထိပ်တွင်အလယ်တန်းကျောင်းနှင့်ဆန်စက်ကြီးများ ရှိပြီး ကျန်းမာရေး ဌာနခွဲရှိသော်လည်း ကျန်းမာရေးဌာနပိုင်အဆောက်အဦးမရှိသေးပါ။ရွာအနောက်ပိုင်းတွင် ကျေးရွာပိုင် စာကြည့်တိုက်ရှိပါသည်။

ကျေးရွာ၏ဖွံ့ဖြိုးရေးလုပ်ငန်းများမှာ လမ်းများပြုပြင်ခြင်း၊တံတားပြုပြင်ခြင်း၊ရေကန်ခြံစည်းရိုးခတ်ခြင်း၊ သောက်သုံးရေကန်ပြုပြင်ခြင်း၊အမှိုက်စွန့်ပစ်ကန်တည်ဆောက်ခြင်း၊မူကြိုကျောင်းတည်ဆောက်ခြင်း၊သုံးပေါက်ပြန်အောက်တွင်ပြန်ပေါက်ဖောက်ခြင်း၊ကျေးရွာပိုင်ခန်းမတည်ဆောက်ခြင်းစသည်တို့သည်ကျေးရွာအတွင်း လိုအပ်သော ဖွံ့ဖြိုးရေးလုပ်ငန်းများ ဖြစ်ပါသည်။

### ၂။ ဥစ္စာနေကြွယ်ဝမှုအဆင့်သတ်မှတ်ချက်။

ဥစ္စာနေ ကြွယ်ဝမှု အဆင့် သတ်မှတ်ခြင်း		မြကိုင်ကျေးရွာ	3. 4. 2017
အမျိုးအစား	သတ်မှတ်ချက် / အင်္ဂါအင်္ဂါများ	အရေအတွက်	ရာခိုင်နှုန်း
၁။ ချွေးသေတ္တာ အမျိုးအစား	လက်ယာခြေ - ၅၀-၈၀ ခြံခြံ၊ ဘိုက်ခဲ - ဘိုက်ခဲ၊ ဆန်ခဲ၊ တာ၊ ချွေးခဲ၊ ခဲ။	50	12% ခန့်
၂။ အလယ်အလတ် အမျိုးအစား	လက်ယာခြေ - ၂၀-၅၀ ခြံခြံ၊ လက်ယာခြေ မရှိဘဲ၊ ဆန်ခဲ၊ တာ၊ ချွေးခဲ၊ ခဲ၊ ဘိုက်ခဲ၊ ခဲ။	165	20%
၃။ အထင်အတင် အမျိုးအစား	လက်ယာခြေ - ၅-၈၀-၈၀ ခြံခြံ၊ အချိုး ထွန်ယက် - ခန့် ချိုး - ၈၀ ရုံကီ	250	40%
ဆင်းရဲနွမ်းပါး အမျိုးအစား	တရေ၊ ရေခဲ၊ တရေစား၊ ဆင်းရဲနွမ်းပါး၊ ကြမ်း၊ ခဲ၊ ခန့် ချိုး	325	38%





**သုံးသပ်ချက်**

မြကိုင်ကျေးရွာတွင်ချမ်းသာသူ၊အလယ်အလတ်ချမ်းသာသူ၊အသင့်အတင့်နှွမ်းပါးနှင့်အလွန်နှွမ်းပါးဟူ၍ လူမှုအဆင့် (၄)ဆင့်ရှိပါသည်။ ချမ်းသာသော အဆင့်မှာ တိုက်အိမ်၊ လယ်-၅၀ ဧက မှ၀၀ဧကအထက်၊ ကား၊ ဆန်စက်၊ ရိတ်သိမ်းချွေလှေ့စက်၊ လယ်ထွန်စက်၊ မြွေလှေ့စက်နှင့် စိုက်ပျိုးရေးလုပ်ငန်းများအား လုပ်ကိုင်ဆောင်ရွက်ကြပြီးအိမ်ထောင်စုမှ(၅၀)စုနှင့်ရာခိုင်နှုန်းမှာ(၁၂%)ရှိပြီး၊အလယ်အလတ်ချမ်းသာသော အဆင့်တွင်လယ်ဧက၂၀မှ၅၀ ဧကထိရှိပြီး ပျဉ်ထောင်၊သွပ်မိုးအိမ်လယ်ယာသုံးပစ္စည်းအသေးစားများဖြစ်သော ရွှေနွားပျံ၊ လက်တွန်းထွန်စက်၊ ဆိုင်ကယ်၊ စက်ဘီး၊ စိုက်ပျိုးရေး၊မွေးမြူရေးလုပ်ငန်းလုပ်ကိုင်ကြသော အိမ်ထောင်စုမှာ (၁၆၅) စုနှင့် ရာခိုင်နှုန်းမှာ (၂၀%) နှင့် အသင့်အတင့်နှွမ်းပါးသောအဆင့်မှာ လယ်ယာမြေ ၅ ဧကမှ ၁၀ဧကရှိပြီး ခနိမိုးအိမ်၊ ထရီကာ၊ စက်ဘီး၊ ဆိုင်ကယ်တို့ကိုပိုင်ဆိုင်သောအိမ်ထောင်စုမှာ (၂၅၀)စု ရာခိုင်နှုန်းမှာ(၄၀%)ရှိပြီးနှွမ်းပါးသောအဆင့်တွင်တနေ့လုပ်တနေ့စားဝါးကြမ်းခင်းခနိမိုးခနိကာနှင့်နေထိုင်ကြ ကာ အိမ်ထောင်စု(၃၂၅)စုရာခိုင်နှုန်း(၂၈%) ခန့်ရှိသည်ဟု ကျေးရွာသူရွာသားများမှ သတ်မှတ်ခဲ့ကြပါသည်။

ကျေးရွာအတွင်း နွမ်းပါးခြင်းမှာ လယ်ယာမြေပိုင်ဆိုင်မှုမရှိခြင်း၊ ကိုယ်ပိုင်စီးပွားရေးလုပ်ငန်းမရှိဘဲ နေ့စားကျပ်ငန်းလုပ်ငန်းများလုပ်ကိုင်ခြင်း ၊ ပညာအရည်အချင်းနည်းပါးခြင်း ၊ကလေးအရေအတွက်များခြင်း၊ အရင်းအနှီးမရှိခြင်းတို့ကြောင့် ဖြစ်ပါသည်။

**၃။ ရာသီခွင်ပြ ပြက္ခဒိန် နှင့် သုံးသပ်ချက်**

ရာသီခွင်ပြ ပြက္ခဒိန်					မြကိုင်ကျေးရွာ					3. 2. 2014		
အခြေအနေအထား	တန်ခူး	ကဆုန်	နယုန်	ငါဆို	ငါခေါင်	တော်သလင်း	အိတ်ကုန်း	တန်ဆောင်မုန်း	နတ်တော်	ပြာဆို	တပို့တဲ့	တပေါင်း
ရာသီဥတု အခြေအနေ												
စိုက်ပျိုးရေး	ပဲစိမ်း၊ ပဲစိမ်း၊ ပဲစိမ်း	ပဲစိမ်း၊ ပဲစိမ်း	ပဲစိမ်း၊ ပဲစိမ်း	ပဲစိမ်း၊ ပဲစိမ်း	ပဲစိမ်း၊ ပဲစိမ်း	ပဲစိမ်း၊ ပဲစိမ်း	ပဲစိမ်း၊ ပဲစိမ်း	ပဲစိမ်း၊ ပဲစိမ်း	ပဲစိမ်း၊ ပဲစိမ်း	ပဲစိမ်း၊ ပဲစိမ်း	ပဲစိမ်း၊ ပဲစိမ်း	ပဲစိမ်း၊ ပဲစိမ်း
မွေးမြူရေး	ပဲစိမ်း၊ ပဲစိမ်း	ပဲစိမ်း၊ ပဲစိမ်း	ပဲစိမ်း၊ ပဲစိမ်း	ပဲစိမ်း၊ ပဲစိမ်း	ပဲစိမ်း၊ ပဲစိမ်း	ပဲစိမ်း၊ ပဲစိမ်း	ပဲစိမ်း၊ ပဲစိမ်း	ပဲစိမ်း၊ ပဲစိမ်း	ပဲစိမ်း၊ ပဲစိမ်း	ပဲစိမ်း၊ ပဲစိမ်း	ပဲစိမ်း၊ ပဲစိမ်း	ပဲစိမ်း၊ ပဲစိမ်း
ပညာရေး	ပဲစိမ်း၊ ပဲစိမ်း	ပဲစိမ်း၊ ပဲစိမ်း	ပဲစိမ်း၊ ပဲစိမ်း	ပဲစိမ်း၊ ပဲစိမ်း	ပဲစိမ်း၊ ပဲစိမ်း	ပဲစိမ်း၊ ပဲစိမ်း	ပဲစိမ်း၊ ပဲစိမ်း	ပဲစိမ်း၊ ပဲစိမ်း	ပဲစိမ်း၊ ပဲစိမ်း	ပဲစိမ်း၊ ပဲစိမ်း	ပဲစိမ်း၊ ပဲစိမ်း	ပဲစိမ်း၊ ပဲစိမ်း
ကာယရေး	ပဲစိမ်း၊ ပဲစိမ်း	ပဲစိမ်း၊ ပဲစိမ်း	ပဲစိမ်း၊ ပဲစိမ်း	ပဲစိမ်း၊ ပဲစိမ်း	ပဲစိမ်း၊ ပဲစိမ်း	ပဲစိမ်း၊ ပဲစိမ်း	ပဲစိမ်း၊ ပဲစိမ်း	ပဲစိမ်း၊ ပဲစိမ်း	ပဲစိမ်း၊ ပဲစိမ်း	ပဲစိမ်း၊ ပဲစိမ်း	ပဲစိမ်း၊ ပဲစိမ်း	ပဲစိမ်း၊ ပဲစိမ်း
လူမှုရေး	ပဲစိမ်း၊ ပဲစိမ်း	ပဲစိမ်း၊ ပဲစိမ်း	ပဲစိမ်း၊ ပဲစိမ်း	ပဲစိမ်း၊ ပဲစိမ်း	ပဲစိမ်း၊ ပဲစိမ်း	ပဲစိမ်း၊ ပဲစိမ်း	ပဲစိမ်း၊ ပဲစိမ်း	ပဲစိမ်း၊ ပဲစိမ်း	ပဲစိမ်း၊ ပဲစိမ်း	ပဲစိမ်း၊ ပဲစိမ်း	ပဲစိမ်း၊ ပဲစိမ်း	ပဲစိမ်း၊ ပဲစိမ်း
ကျန်းမာရေး	ပဲစိမ်း၊ ပဲစိမ်း	ပဲစိမ်း၊ ပဲစိမ်း	ပဲစိမ်း၊ ပဲစိမ်း	ပဲစိမ်း၊ ပဲစိမ်း	ပဲစိမ်း၊ ပဲစိမ်း	ပဲစိမ်း၊ ပဲစိမ်း	ပဲစိမ်း၊ ပဲစိမ်း	ပဲစိမ်း၊ ပဲစိမ်း	ပဲစိမ်း၊ ပဲစိမ်း	ပဲစိမ်း၊ ပဲစိမ်း	ပဲစိမ်း၊ ပဲစိမ်း	ပဲစိမ်း၊ ပဲစိမ်း
ဝင်ငွေ ထွက်ငွေ	ပဲစိမ်း၊ ပဲစိမ်း	ပဲစိမ်း၊ ပဲစိမ်း	ပဲစိမ်း၊ ပဲစိမ်း	ပဲစိမ်း၊ ပဲစိမ်း	ပဲစိမ်း၊ ပဲစိမ်း	ပဲစိမ်း၊ ပဲစိမ်း	ပဲစိမ်း၊ ပဲစိမ်း	ပဲစိမ်း၊ ပဲစိမ်း	ပဲစိမ်း၊ ပဲစိမ်း	ပဲစိမ်း၊ ပဲစိမ်း	ပဲစိမ်း၊ ပဲစိမ်း	ပဲစိမ်း၊ ပဲစိမ်း