

ပြည်ထောင်စုသမ္မတမြန်မာနိုင်ငံတော်အစိုးရ  
စိုက်ပျိုးရေး၊ မွေးမြူရေးနှင့် ဆည်မြောင်းဝန်ကြီးဌာန  
ကျေးလက်ဒေသဖွံ့ဖြိုးတိုးတက်ရေးဦးစီးဌာန  
ဒီးမော့ဆိုမြို့နယ်



လူထုဗဟိုပြုဖွံ့ဖြိုးရေးစီမံကိန်း

National Community Driven Development Project (NCDDP)



ကျေးရွာဖွံ့ဖြိုးရေးအစီအစဉ်

Village Development Plan (VDP)

ဒီးမော့ဆိုမြို့နယ်၊ ဆောင်ဒူလာကျေးရွာအုပ်စု၊ ကျိုင်းငံရွာသစ်ကျေးရွာ

ကျေးရွာဖွံ့ဖြိုးရေးအစီအစဉ် (၂၀၁၇-၂၀၁၈)



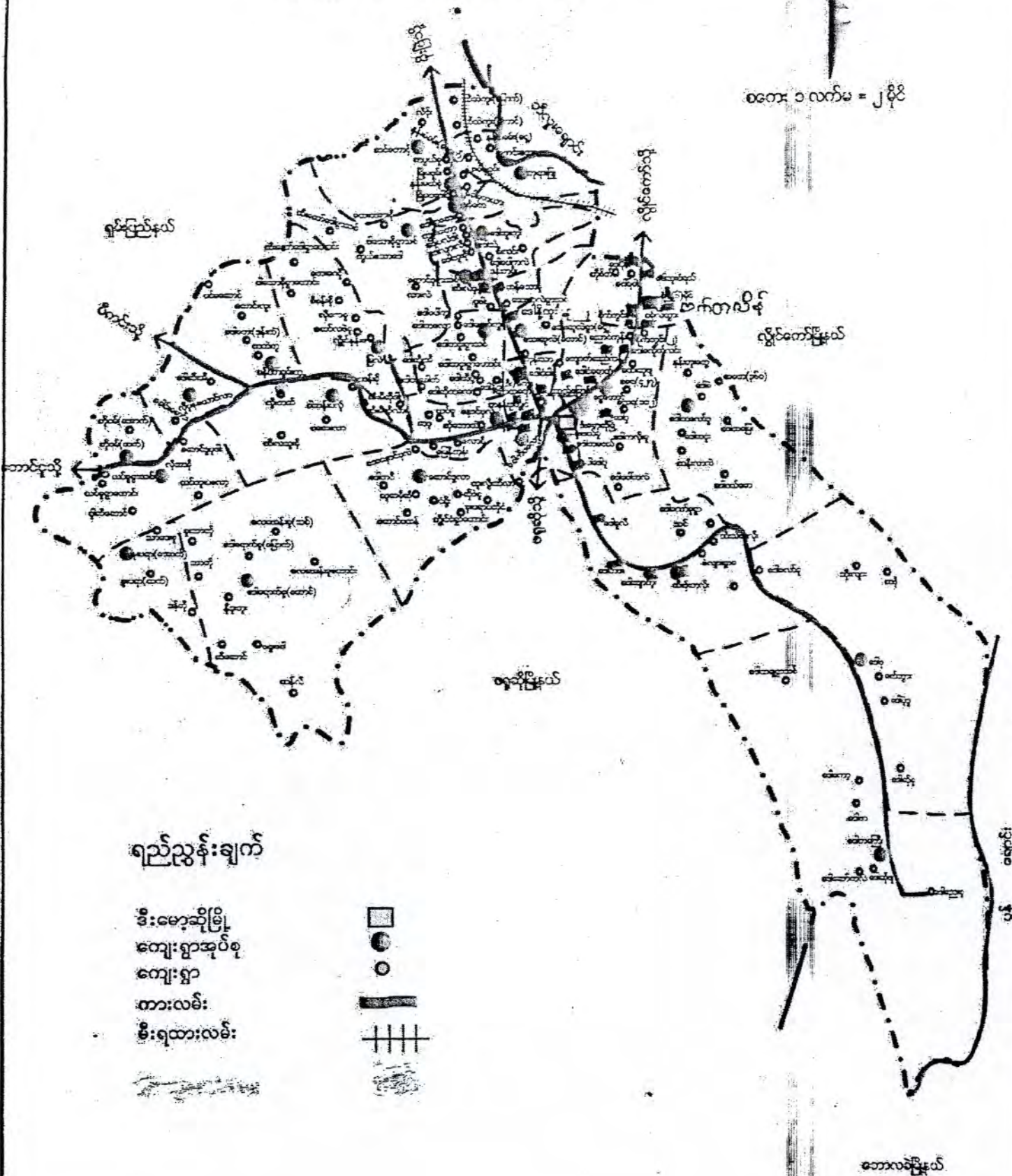
မာတိကာ

ပိုဒ်	အကြောင်းအရာ	စာမျက်နှာ	
		မှ	ထိ
၁။	ဒီးမော့ဆိုမြို့နယ်မြေပုံ	၁	၁
၂။	ကျေးရွာအုပ်စုမြေပုံ	၂	၂
၃။	အုပ်စုတွင်ပါဝင်သော ကျေးရွာများစာရင်းနှင့်လူဦးရေ	၃	၃
၄။	ကျေးရွာမြေပုံ(တည်နေရာ)	၄	၄
၅။	ကျေးရွာမြေပုံသုံးသပ်ချက်	၅	၅
၆။	ကျေးရွာသမိုင်းကြောင်းအကျဉ်းချုပ်	၆	၇
၇။	ကျေးရွာအတွင်းရှိ ဥစ္စာနေကြွယ်ဝမှုအဆင့်သတ်မှတ်ခြင်း	၈	၈
၈။	ကျေးရွာအတွင်းရှိ ဥစ္စာနေကြွယ်ဝမှုအဆင့်သတ်မှတ်သုံးသပ်ချက်	၉	၉
၉။	ကျေးရွာအတွင်းရှိ ကျား/မဆိုင်ရာ ပင့်ကူအိမ်ဖော်ထုတ်ခြင်း	၁၀	၁၀
၁၀။	ကျေးရွာအတွင်းရှိ ကျား/မဆိုင်ရာ ပင့်ကူအိမ်ဖော်ထုတ်သုံးသပ်ချက်	၁၁	၁၁
၁၁။	ကျေးရွာအတွင်းရှိ အဖွဲ့အစည်းဆိုင်ရာချိတ်ဆက်မှုဖော်ထုတ်ခြင်း	၁၂	၁၂
၁၂။	ကျေးရွာအတွင်းရှိ အဖွဲ့အစည်းဆိုင်ရာချိတ်ဆက်မှုဖော်ထုတ်သုံးသပ်ချက်	၁၃	၁၃
၁၃။	ကျေးရွာအတွင်းရှိ ရာသီခွင်ပြဇယားများကိုဖော်ထုတ်ခြင်း	၁၄	၁၄
၁၄။	ကျေးရွာအတွင်းရှိ ရာသီခွင်ပြဇယားများကိုဖော်ထုတ်သုံးသပ်ချက်	၁၅	၁၅
၁၅။	ကျေးရွာအတွင်းရှိ ကော်မတီဝင်များစာရင်း/ခါတ်ပုံ	၁၆	၁၇
၁၆။	ကျေးရွာဖွံ့ဖြိုးရေးအစီအစဉ်ဆောင်ရွက်မှု မှတ်တမ်းခါတ်ပုံများ	၁၈	၃၀
၁၇။	ကျေးရွာအချက်အလက်ပုံစံ(၁)	၃၁	၃၃
၁၈။	စီမံကိန်းစက်ဝန်း အချိန်ဇယား(ပုံစံ-၂)	၃၄	၃၅
၁၉။	ကျေးရွာဖွံ့ဖြိုးရေးဦးစားပေးအစီအစဉ်(ပုံစံ-၃)	၃၆	၃၉
၂၀။	ကျေးရွာအုပ်စုစီမံကိန်းလုပ်ငန်းခွဲ ရွေးချယ်ခြင်း(ပုံစံ-၄)	၄၀	၄၀
၂၁။	ကျေးရွာအစည်းအဝေးမှတ်တမ်းများ	၄၁	၄၂
၂၂။	လူထုပူးပေါင်းပါဝင်သောလူမှုဆန်းစစ်ခြင်းနှင့် အကဲဖြတ်ခြင်းလုပ်ငန်းစဉ် (PSA/PRA) အကျဉ်းချုပ်ဇယား	၄၃	၄၄



# DEMOSO TOWNSHIP MAP

စကေး ၁ လက်မ = ၂ မိုင်



## ရည်ညွှန်းချက်

- ဒီးမော့ဆိုမြို့
- ကျေးရွာအုပ်စု
- ကျေးရွာ
- ကားလမ်း
- မီးရထားလမ်း

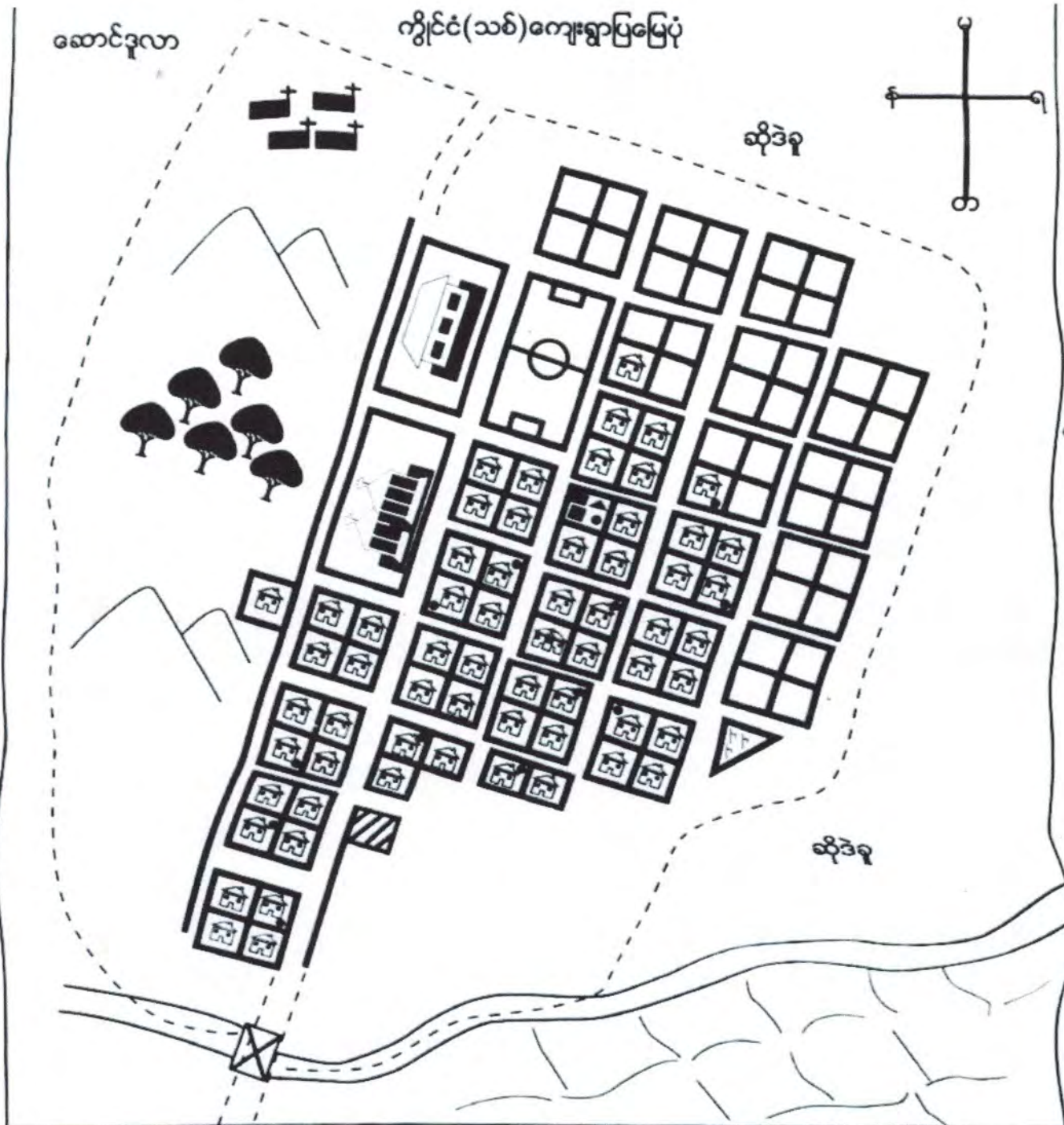






ဆောင်ရွက်မှုအုပ်စုတွင် ပါဝင်သော ကျေးရွာပေါင်း(၁၂)ရွာ

စဉ်	ကျေးရွာအမည်	အိမ်ခြေ	လူဦးရေ		
			ကျား	မ	ပေါင်း
၁	ဆောင်ဒူလာ	၇၁	၂၅၀	၂၁၀	၄၆၀
၂	ယူဆမိုဆို	၈၇	၂၉၇	၃၁၅	၆၁၂
၃	ဆော်ပထန်	၆၄	၁၈၂	၁၈၁	၃၆၃
၄	ငံရိုး	၆၅	၁၉၉	၁၈၄	၃၈၃
၅	ကျွိုင်ငံရွာဟောင်း	၉၀	၂၇၀	၂၅၅	၅၂၅
၆	ကျွိုင်ငံရွာသစ်	၆၈	၁၉၆	၁၉၈	၃၉၄
၇	ဆိုဒဲခူ	၄၆	၁၈၉	၁၃၃	၃၂၂
၈	ခူးပရာပတိုင်	၁၄၇	၃၈၂	၃၉၈	၇၈၀
၉	အေနှောင်ပုလဲ	၄၉	၄၉၈	၂၁၀	၇၀၈
၁၀	ဆီးသင်ကုန်း	၃၉	၅၃	၅၆	၁၀၉
၁၁	ဒိုင်လင်းအေးသာ	၂၅	၆၅	၅၃	၁၁၈
၁၂	အေတဝီ	၅၇	၁၃၆	၁၃၇	၂၇၃



အညွှန်း

- |           |               |                        |
|-----------|---------------|------------------------|
| အိမ်      | ဘော်လုံးကွင်း | မိုးရေလှောင်ကန်        |
| အိမ်ကွက်  | တံတား         | ရေလှောင်ကန်            |
| လှည်းလမ်း | သင်္ချိုင်း   | ခန်းမဆောင် (CLC)       |
| ရေချောင်း | စာသင်ကျောင်း  | ခြွေစက်/ကြိတ်စက်ရုံဒေါ |
| နယ်နိမိတ် | ဘုရားကျောင်း  | ဘုံစပါးကျို            |
| တောင်     | ဝန်ထမ်းအိမ်ယာ | ဘုံသရက်ခြံ             |
| သစ်တော    | မူကြိုကျောင်း |                        |



ကျွန်ုပ်တို့၏အခွင့်အရေးများ၊ ဆောင်ရွက်ရေးများအပေါ်

ရက်စွဲ၊ ၁၉.၁၂.၂၀၁၆

ကျေးရွာမြေပုံသုံးသပ်ချက်

ကျွန်ုပ်တို့၏အခွင့်အရေးများသည် ဒီမိုကရေစီအရ အနောက်ဘက်(၅)မိုင်အကွာတွင်တည်ရှိပါသည်။ ထိုလွှဲအခွင့်အရေးများသည် ကျွန်ုပ်တို့၏အခွင့်အရေးများအပေါ် သက်ရောက်မှုရှိပါသည်။ ကျေးရွာ၏အရှေ့တောင်အရပ်တွင် ဆိုဒီယမ်နှင့် အနောက်ဘက်တွင် ဆီးတင့်ကုန်းရွာရှိပါသည်။ အနောက်ဘက်တွင် ငှက်ရုံသို့သွားသောလမ်းရှိပြီး အနောက်မြောက်ဘက်တွင် ဆောင်ရွက်ရေးများသို့ သွားသော မြေသားလမ်းရှိပါသည်။ ရွာ၏အရှေ့တောင်အရပ်တွင် ဘုံသရက်ခြံတစ်ခုတည်ရှိပါသည်။ အနောက်ဘက်တွင် တောင်၊ သစ်တောနှင့် သင်္ချိုင်းကုန်းရှိပြီး မြောက်ဘက်အရပ်တွင် ရေချောင်းရှိပါသည်။

ကျွန်ုပ်တို့၏အခွင့်အရေးများတွင် ဘုရားကျောင်း၊ စာသင်ကျောင်း၊ မူကြိုကျောင်း၊ ဝန်ထမ်းအိမ်ယာ၊ မိုးရေလှောင်ကန်ကြီး၊ ခန်းမဆောင်၊ ဘုံစပါးကျိုနှင့် ဘုံရွှေစက်၊ ကြိတ်စက်တိုင်တင်ရှိပါသည်။ ကျေးရွာတွင် စိုက်ပျိုးရေးလုပ်ငန်းကို အဓိကလုပ်ကိုင်ကြပါသည်။

ပါဝင်ဆွေးနွေးသူ -  
 ကျား - (၁၆) ဦး  
 မ - (၂၃) ဦး  
 ကူညီပံ့ပိုးသူ - ဒေါ်နော်ဘလုဖေ



ကျေးရွာသမိုင်းအကျဉ်း

တည်နေရာ

- အရှေ့ဘက် - ဆိုဒဲခူရွာသစ်ကျေးရွာ
- အနောက်ဘက် - စိုင်းဆိုတောင်၊ ယူဆမိုဆိုကျေးရွာ
- မြောက်ဘက် - ဆီးတင့်ကုန်းကျေးရွာ
- တောင်ဘက် - ပန်းတိုတောင်၊ ငံရိုးကျေးရွာ

ရွာပြောင်းရွှေ့ရသည့်အကြောင်းအရင်း

၁၉၉၈ ခုနှစ်၊ ဩဂုတ်လ(၈)ရက်နေ့တွင် အရေးအခင်းကြောင့် နိုင်ငံတော်အာဏာအရပ်ရပ်ကို စစ်အာဏာသိမ်း၍ ဥပဒေထုတ်ပြန်ပြီး နိုင်ငံတော်ငြိမ်ဝပ်ပိပြားရေးအဖွဲ့ အဆင့်ဆင့်ဖွဲ့စည်းကာ အုပ်ချုပ်ခဲ့လေသည်။ ကျေးရွာအုပ်စုအဆင့်တွင် ကျေးရွာအုပ်ငြိမ်ဝပ်ပိပြားမှုတည်ထောင်ရေးအဖွဲ့၊ နယ်မြေတည်ငြိမ်အေးချမ်းမှုမရှိဘဲ မြန်မာအစိုးရတပ်၊ ကရင်နီပြည်သူ့လွတ်မြောက်ရေးတပ် (ကလလတ)နှင့် ကရင်နီအမျိုးသားတိုးတက်ရေးပါတီ (KNOP) အဖွဲ့များ အမြဲတမ်းလှုပ်ရှားသွားလာပြီး အထမ်းသမား (ပေါ်တာ) မကြာခဏထမ်းရပါသည်။ နောက်ဆုံးတွင် ရွှေ့ပြောင်းရသည့်အခြေအနေမျိုးသို့ ရောက်လာပါတော့သည်။

ထိုကဲ့သို့သောအခြေအနေမျိုးကြောင့် ကျိုင်းတုံရွာသစ်ကျေးရွာသည် နယ်စွန့်နယ်ဖျား၊ နယ်ဆုံဖြစ်၍ အမဲရောင်နယ်မြေအဖြစ် သတ်မှတ်ခြင်းခံရသဖြင့် သက်ဆိုင်ရာကျေးရွာ (ရဝတ)ဥက္ကဋ္ဌထံသို့ အခြေအနေတင်ပြခဲ့ပါသည်။ ၎င်းကျေးရွာအုပ်စု(ရဝတ)ဥက္ကဋ္ဌမှတစ်ဆင့် ကျိုင်းတုံရွာအား ဆောင်ဒူလာကျေးရွာအုပ်စုအတွင်းရှိ ဝူးစိုင်းဆောင်လာတောင်ခြေရင်း ကွင်းပြင်တစ်နေရာတွင် ပြောင်းရွှေ့နေထိုင်ခွင့်ပြုရန် သက်ဆိုင်ရာငြိမ်ဝပ်ပိပြားမှုတည်ဆောက်ရေးအဖွဲ့ဥက္ကဋ္ဌထံ အဆိုပြုတင်ပြခဲ့ပါသည်။

ထိုစဉ်က (မဝတ)ဥက္ကဋ္ဌမှာ ဗိုလ်မှူးကြီး အောင်မြတ်ကျော်ဖြစ်ပြီး မြို့နယ်ငြိမ်ဝပ်ပိပြားမှုတည်ဆောက်ရေးအဖွဲ့ (အဖွဲ့ဝင်) ဒုရဲမှူး ခင်မောင်ဝင်း၏လက်မှတ်ဖြင့် ပြောင်းရွှေ့နေထိုင်ခွင့်ပြုကြောင်း (Part-1) (Part-2) ညွှန်ကြားစာ(၂)စောင်ရောက်ရှိလာပါသည်။ ယင်းကဲ့သို့ညွှန်ကြားစာရောက်ရှိလာရာကျေးရွာအုပ်စုအတွင်းရှိ ကျေးရွာအုပ်စု (ရဝတ) ဥက္ကဋ္ဌနှင့် အဖွဲ့ဝင်များ၊ ကျေးရွာဥက္ကဋ္ဌများအား ခေါ်ယူညှိနှိုင်းပြီး သဘောတူညီချက်ရရှိလာပါသည်။ ဆောင်ဒူလာကျေးရွာ (ရဝတ) ဥက္ကဋ္ဌ ဦးကိုရီ၊ ဦးရယ်မီးရှိလ်၊ အေနောင်ပုလဲကျေးရွာတွင် ဦးအယ်လ်ဖောင်းရှိ၊ ဆောင်ပထန်ကျေးရွာ ဦးလိန်စု၊ ငံရိုးကျေးရွာ ဦးဖောင်စု၊ ဆိုဒဲခူကျေးရွာ ဦးရှားရယ်၊ ကျိုင်းတုံ ဦးမောင်ရွှေ၊ ဦးဝါလင်တီးနီ၊ ပတိုင်ကျေးရွာ ဦးဂျိုဝါးနီ၊ ဒေါ်တင်ကျေးရွာ ဦးငိုက်ရီ တို့ဖြင့် အခမဲ့ထမ်းခဲ့ကြပါသည်။

ထိုကျေးရွာပြောင်းရွှေ့နေထိုင်ခွင့်ပြုရရှိပြီး သက်ဆိုင်ရာမြို့နယ်မြေစာရင်းဦးစီးဌာန၊ မြေတိုင်းစာရေးဦးဂျိုးဇက်နန်းရီမှ ကိုယ်တိုင်ကွင်းဆင်းတိုင်းတာပေးခဲ့ပါသည်။ ထိုစဉ်က ကျိုင်းတုံကျေးရွာရှိ အိမ်ခြေပေါင်း (၈၀)ကျော်ရှိသဖြင့် အိမ်ယာမြေကွက်ပေါင်း (၁၀၈)ကွက်တိုင်းတာပေးခဲ့ပါသည်။ ထို့အပြင် ဘုရားကျောင်း (သာသနာမြေ)၊ စာသင်ကျောင်းမြေ၊ အားကစားဘောလုံးကွင်းမြေ၊ သုသာန်မြေကိုလည်း တိုင်းတာပေးခဲ့ပါသည်။ ၁၉၉၁ ခုနှစ်၊ အောက်တိုဘာလ(၇)ရက် စိတ်ပုတီးဘုရင်မပွဲတွင် ရွာတည်ထောင်ခြင်းအထိမ်းအမှတ် လက်ဝါးကားတိုင်ကို ဒီးမော့ဆိုကျောင်းထိုင်ဘုန်းတော်ကြီး Fr.ကာဆမီးရှိသန်းကလို မှ ကြွရောက်မင်္ဂလာပေးခဲ့ပြီး စိုက်ထူခဲ့ကြပါသည်။ ယနေ့တိုင် ဘုရားကျောင်း၏အမည်နာမသည် စိတ်ပုတီးဘုရင်မဘုရားရှိခိုးကျောင်းဟု ခေါ်တွင်ခဲ့လေသည်။



၁၉၉၁ ခုနှစ်ကုန် ၁၉၉၂ ခုနှစ် နှစ်ဦးပိုင်းတွင် ပရိဘောဂများကို ကျိုင်ခံရွာမှ ကျိုင်ခံရွာသစ်သို့ သယ်ယူပို့ဆောင်ရပါသည်။ နေအိမ်သို့ ပရိဘောဂများသယ်ယူရာတွင် နီးစပ်ရာကျေးရွာများမှ ပါဝင်ကူညီ လုပ်အားပေးသည့်အပြင် နေအိမ်ဆောက်လုပ်ရာမှာလည်း ပါဝင်ကူညီလုပ်အားပေးခဲ့သည်။ နေအိမ်ပရိဘောဂများသယ်ယူဆောက်လုပ်နေစဉ် အမှတ်(၁၀၂)ခြေလျင်တပ်ရင်းမှ တပ်ခွဲမှူးကြီးတင့်လွင်ဦး စစ်ကြောင်းသည် မြို့နယ် သ/မ ဝိုထောင် မီးရှို့ခြင်းကိုအကြောင်းပြ၍ ဆောင်ဒုလ္လာကျေးရွာအုပ်စု (ရဝတ)ဥက္ကဋ္ဌ ၊ ကျေးရွာ(ရဝတ)ဥက္ကဋ္ဌ၊ အုပ်စုစာရေးအပါအဝင် ရွာသား(၆၀)ဦးကို ဖမ်းဆီးခေါ်ဆောင်ပြီး အမှတ်(၁၀၂)ခြေလျင်တပ်ရင်းအချုပ်ခန်းတွင် ရက်သတ္တ(၂)ပတ်၊ ရှေ့တန်းပေါ်တာအထမ်းသမားအဖြစ် (၂)ပတ်တိတိ လိုက်ပါထမ်းခဲ့ရပါသည်။ ထိုပေါ်တာအထမ်းသမားထဲတွင် ကျိုင်ခံရွာသစ်ဥက္ကဋ္ဌ ဦးမောင်ရွှေ နှင့် ဦးဝါလင်တီးနီတို့လည်းပါဝင်ခဲ့သည်။

ထိုသို့ပြောင်းရွှေ့အိမ်ယာများဆောက်လုပ်တည်ထောင်ချိန်တွင် အိမ်ယာမြေပေါင်း(၃၈)လုံးပြီးစီးခဲ့ပါသည်။ ကျိုင်ခံရွာသည် အိမ်ခြေစုစုပေါင်း(၈၀)ကျော်ရှိသည့်အနက် ကျိုင်ခံရွာသစ်သို့ အိမ်ခြေ(၃၈)မျှသာပြောင်းရွှေ့နေထိုင်ခဲ့သည်။ အချို့မှာ ကျိုင်ခံရွာသစ်တွင် နေအိမ်ဆောက်လုပ်ပြီးစီးခဲ့သော်လည်း ဌာနေကျိုင်ခံရွာသို့ ပြန်သွားသူများလည်း ရှိခဲ့ပါသည်။ နောက်ဆုံး အိမ်ခြေ(၆၈)ဖြင့် ယနေ့ထိ ဆက်လက်ရပ်တည်ခဲ့ပါသည်။ မူလရွှေ့ပြောင်းစဉ် အိမ်ခြေပေါင်း (၃၈)အိမ်၊ လူဦးရေ(၂၀၅)ဦးနှင့် ဓမ္မဆရာအဖြစ် ဦးတာရ်စီးရှိ နှင့် ကျောင်းတကာအဖြစ် ဦးမိုင်းစူမှ တာဝန်ယူထမ်းဆောင်ခဲ့ပါသည်။ ကျေးရွာ (ရဝတ)ဥက္ကဋ္ဌနှင့်အဖွဲ့ဝင်များကို တစ်နှစ်တစ်ကြိမ် အစားထိုးရွေးချယ်သည့်အစဉ်အလာရှိပါသည်။

အမျိုးသား-ဆောင်ရွက်

ကျေးဇူး-လို့ငှက် သာမ

date - 19. 12. 2016

# အောက် ကြည့်ပါရအောင်

ပုံစံအမျိုးအစား: ၁၇

ကျား - ၁၆ နို့

မ - ၂၃ နို့

အမျိုးအစား	ခဲယဉ်းမှု	အရေအတွက်	အခြေအနေ
A	ဆေးယဉ်းမှု၊ နေ (အရေအတွက်)၊ အရေအတွက်၊ နို့ (အရေအတွက်)၊ နေ (အရေအတွက်)၊ အရေအတွက်	၅	
B	နေ (အရေအတွက်)၊ အရေအတွက်၊ နေ (အရေအတွက်)၊ နို့ (အရေအတွက်)၊ နေ (အရေအတွက်)၊ အရေအတွက် (အရေအတွက်)၊ နေ (အရေအတွက်)	၂၀	
C	ကျေးဇူး: ၁၆: ၁၁၇ နို့	၄၄	



ဥစ္စနေအဆင့်သတ်မှတ်ခြင်း သုံးသပ်ချက်

ကျိုင်းတုံရွာသစ်ကျေးရွာသည် အိမ်ထောင်စု(၆၉)စုရှိပြီး စံသတ်မှတ်ချက်ကို အဆင့်(၃)ဆင့်ဖြင့် သတ်မှတ်ထားကြသည်။ A အဆင့်ကို ပြေလည်သောအုပ်စု၊ B အဆင့်ကို အလယ်အလတ်အုပ်စု နှင့် C အဆင့်ကို မပြေလည်သောအုပ်စုဟု၍ ဆွေးနွေးခဲ့ပါသည်။ ပြေလည်သောအုပ်စုမှာ ထော်လာဂျီ၊ လယ်(၃)ဧက အထက်၊ တိုက်အိမ်၊ နွား(၅)ကောင်အထက်၊ ယာ(၃)ဧကအထက်နှင့် ဆိုင်ကယ် တို့ကိုပိုင်ဆိုင်ထားပြီး အိမ်ထောင်စုအနေဖြင့် (၅)စုရှိပါသည်။ အလယ်အလတ်အုပ်စုတွင် လယ်(၃)ဧက၊ ဆိုင်ကယ်၊ ပျဉ်ထောင် အိမ်၊ နွား(၅)ကောင်အောက်၊ ယာ(၃)ဧကအောက်၊ ဝက်(၂)ကောင်နှင့် ကိုင်းရှည်စက်ကို ပိုင်ဆိုင်ကာ အိမ်ထောင်စု(၂၀)စုရှိသည်။ မပြေလည်သောအုပ်စုသည် ဝါးထရံအိမ်နှင့် ကျဘမ်းအလုပ်ကို လုပ်ကိုင်ကြသည်။ (၄၄)အိမ်ထောင်စုသည် မပြေလည်သောသူဖြစ်ပြီး ကျောင်းရွာ၏ ထက်ဝက်ကျော်သည် အခက်အခဲရှိကြသည်ဟု သုံးသပ်မိပါသည်။

ပါဝင်ဆွေးနွေးသူ -

ကျား - (၁၆) ဦး

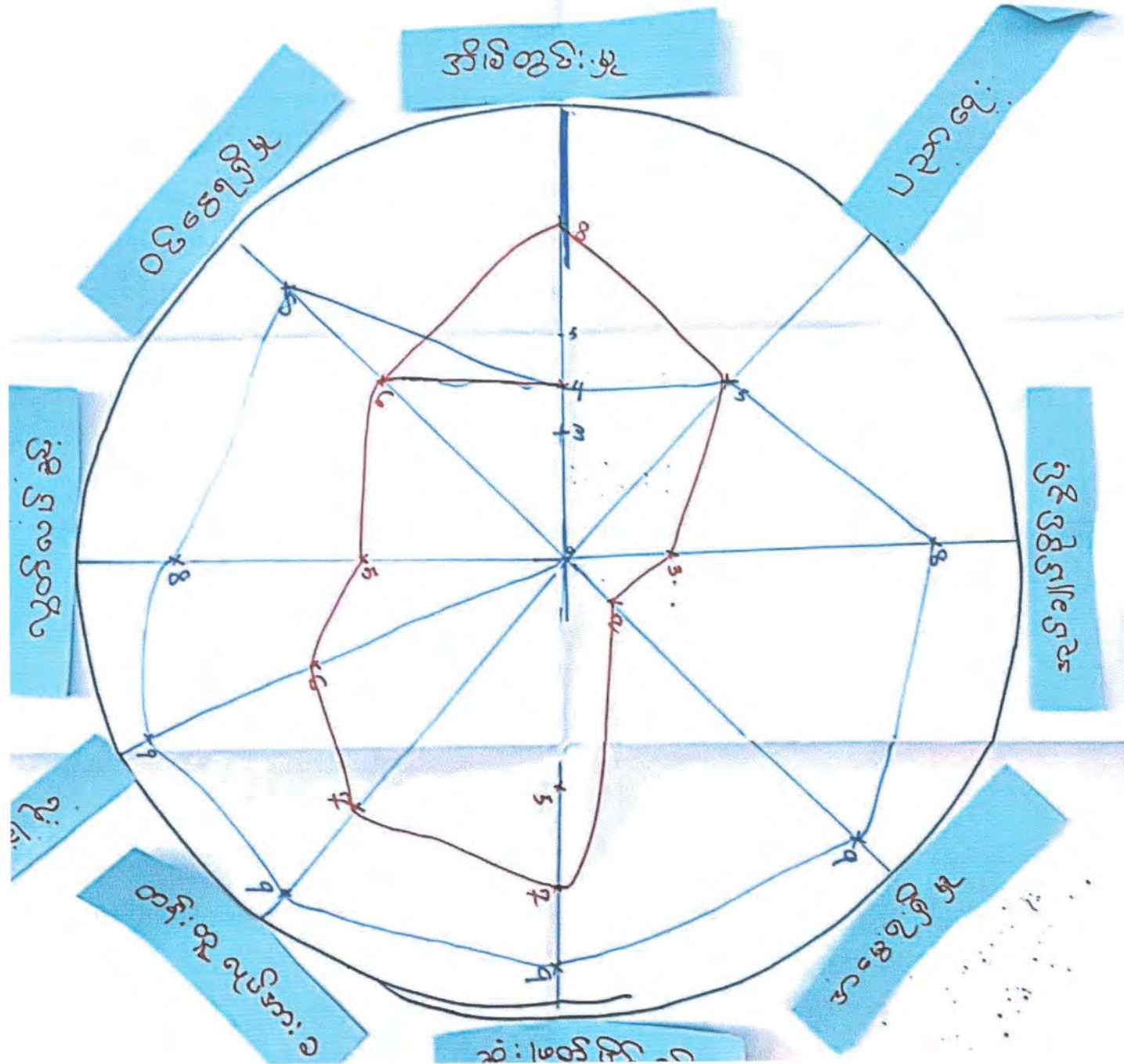
မ - (၂၃) ဦး

ကူညီပံ့ပိုးသူ - ဒေါ်နော်ဘလုဖေ

# ပင်လူ့စိုက်ပျိုးရေး

ညွှန်းတမ်း - ၁၅၀၀  
 ညွှန်း - ၁၅၀၀  
 ညွှန်း - ၁၅၀၀

ပါဝင်ဆောင်ရွက်သူ  
 ၁ - ၁၆  
 ၂ - ၂၃





ပင့်ကူအိမ်သုံးသပ်ချက်

ကျိုင်းတုံရွာသစ်ကျေးရွာတွင် ပင့်ကူအိမ်သုံးသပ်ရာတွင် ပညာရေးလက်လှမ်းမီမှုသည် အမျိုးသားနှင့် အမျိုးသမီး တန်းတူအခွင့်အရေးရှိသည်။ အမျိုးသားများ၏ အုပ်ချုပ်ပိုင်ခွင့်သည် အမျိုးသမီးနှင့်နှိုင်းယှဉ်လျှင် သိသိသာသာများပြားနေပါသည်။ ဆုံးဖြတ်ပိုင်ခွင့်တွင် အမျိုးသားသည် အမျိုးသမီးထက် သြဇာလွှမ်းမိုးမှု ရှိသည်။ အမျိုးသမီးများသည် အိမ်မှုကိစ္စများကို အမျိုးသားများထက် တာဝန်ယူဆောင်ရွက်နေရသောကြောင့် ဝင်ငွေရှာဖွေမှုတွင်လည်း ပိုနည်းနေပါသည်။ မြန်မာတို့၏ ရှေးအစဉ်အလာအရ အမွေရရှိမှုတွင် အမျိုးသမီးများသည် အမျိုးသားများနှင့် သိသာစွာနည်းပါးလှပါသည်။ အမျိုးသမီးများ၏ လွတ်လပ်ခွင့်၊ ဝင်ငွေရရှိမှုမှာ အမျိုးသားနှင့်ခေါက်ရိုးချိုးကာ နည်းပါးရပါသည်။ အိမ်မှုကိစ္စကို တာဝန်အဖြစ်ခံယူထားသောကြောင့် အမျိုးသမီးများ၏လုပ်ဆောင်ရမည့် အခန်းကဏ္ဍတွင် အခွင့်အရေးဆုံးရှုံးနေသေးသည်ကို ဆွေးနွေး တင်ပြခဲ့ကြောင်း ပြောကြားခဲ့ပါသည်။

ပါဝင်ဆွေးနွေးသူ -

- ကျား - (၁၆) ဦး
- မ - (၂၃) ဦး

ကူညီပံ့ပိုးသူ - ဒေါ်နော်ဘလုဖေါ







အဖွဲ့အစည်းဆိုင်ရာချိတ်ဆက်မှုသုံးသပ်ချက်

ကျိုင်းတုံရွာသစ်ကျေးရွာ၏ အဖွဲ့အစည်းဆိုင်ရာချိတ်ဆက်မှုမှာ (၁၃)ခုဖြစ်ပြီး ပြင်ပမှချိတ်ဆက်ထားသည့်အဖွဲ့အစည်းမှာ မြို့နယ်အုပ်ချုပ်ရေးမှူး၊ အုပ်စုအုပ်ချုပ်ရေးမှူး၊ LDN အဖွဲ့အစည်း၊ လူထုဗဟိုပြုစီမံကိန်း၊ Care မြန်မာ၊ ကြက်ခြေနီနှင့် ဂရုဏာအဖွဲ့တို့ဖြစ်သည်။ ကျေးရွာအတွင်းတွင် ကျေးရွာအုပ်ချုပ်ရေးမှူးသည် ဩဇာလွှမ်းမိုးမှုကြီးမားပြီး ကျေးရွာ၏ သာရေး၊ နာရေး၊ ဘာသာရေး၊ လူမှုရေးတွင် အဓိကကူညီဆောင်ရွက်ပေးပြီး ကျေးရွာလူထုနှင့်ဆက်သွယ်ထားသည်။ ကျေးရွာဖွံ့ဖြိုးရေးလုပ်ငန်းအတွက် အဓိကကော်မတီဖွဲ့စည်းထားပြီး ပြင်ပမှ ကျေးရွာနှင့်ချိတ်ဆက်လာသောအဖွဲ့အစည်းသည် အဓိကကော်မတီနှင့်ဆက်သွယ်ထားသည်။ ထိုကော်မတီမှတစ်ဆင့် ကျေးရွာလူထုနှင့် ဖွံ့ဖြိုးရေးလုပ်ငန်းများကို ပူးပေါင်းဆောင်ရွက်လျက်ရှိပါသည်။ ကျေးရွာတွင် အားနာသင်းသည် အင်အားကြီးမားပြီး၊ လူငယ်အသင်း၊ C.A အသင်း၊ သက်ထွေးလူငယ်အသင်းသည် ဘာသာရေးဆိုင်ရာများတွင် ကျေးရွာလူထုနှင့် ပူးပေါင်းကာ လှုပ်ရှားမှုရှိသည်။ ထို့ကြောင့် ကျေးရွာအတွင်းတွင် အဖွဲ့အားလုံးတို့သည် တစ်ဖွဲ့နှင့်တစ်ဖွဲ့ အချိတ်ဆက်မိမိ ပူးပေါင်းလှုပ်ရှားနေကြသည်ကို တွေ့ရှိရပါသည်။

- ပါဝင်ဆွေးနွေးသူ -
- ကျား -       (၁၆) ဦး
- မ    -       (၂၃) ဦး
- ကူညီပံ့ပိုးသူ -       ဒေါ်နော်ဘလုဖေ







ရာသီခွင်ပြုပြင်အိတ်သုံးသပ်ချက်

ကျိုင်းတုံရွာသစ်ကျေးရွာသည် စိုက်ပျိုးရေးလုပ်ငန်းကို အဓိကလုပ်ကိုင်ကြသောကျေးရွာဖြစ်သည်။ မေလတွင် ပြောင်းနှင့်ကောက်ပဲသီးနှံများစိုက်ပျိုးပြီး ဇူလိုင်လတွင် စပါးနှင့်ဩဂုတ်လတွင် ပြောင်းကောက်၊ မြေပဲများ စိုက်ပျိုးလေ့ရှိသည်။ စက်တင်ဘာလတွင် ပြောင်းဖူးကို သိမ်းဆည်းသောလဖြစ်သည်။ နိုဝင်ဘာလတွင် စပါး၊ ဒီဇင်ဘာလတွင် ပြောင်းကောက်ကိုရိတ်သိမ်းသည့်လဖြစ်သည်။ မွေးမြူရေးအဖြစ် ကြက်၊ ဝက်၊ နွား စသည်တို့ကို မွေးမြူကြသည်။ လမ်းပန်းဆက်သွယ်ရေးအနေဖြင့် မိုးရာသီတွင် ရွှံ့ဗွက်ထူသောကြောင့် သွားလာရန်ခက်ခဲသောကာလဖြစ်သည်။ သွားလာရန်အခက်ခဲဆုံးသောလများမှာ ဩဂုတ်လနှင့် စက်တင်ဘာလ သည် မိုးများသောလဖြစ်သည်။ ရေအရင်းအမြစ်သည် ကျေးရွာနှင့်အလှမ်းဝေးသောကြောင့် နွေရာသီတွင် သောက်သုံးရေခက်ခဲလှပါသည်။ ရေရှားပါးသည့်လမှာ ဇန်နဝါရီလမှ မတ်လဖြစ်ပြီး အခက်ခဲဆုံးလမှာ ဧပြီလသည် နေအလွန်ပူပြင်း၍ သောက်သုံးရေအလွန်ရှားပါးသည်။ ကျန်းမာရေးအတွက် မိုးရာသီတွင် မသန့်ရှင်းသောအသီးများစားသောကြောင့် ကလေးငယ်များ ဝမ်းပျက်ဝမ်းလျှောရောဂါဖြစ်ခြင်း၊ တုတ်ကွေးရောဂါသည် ဩဂုတ်လနှင့်စက်တင်ဘာလတွင် အဖြစ်များပါသည်။ စိုက်ပျိုး/ရိတ်သိမ်းပြီးလများဖြစ်သော အောက်တိုဘာလနှင့်ဇန်နဝါရီလသည် အသီးအနှံများ ရောင်းချသောကြောင့် ထိုလများသည် ဝင်ငွေအများဆုံးလများလည်းဖြစ်သည်။ ပွဲတော်ကာလဖြစ်သော ဒီဇင်ဘာလသည် ခရစ္စမတ်ပွဲ ကျင်းပလေ့ရှိပြီး ဖေဖော်ဝါရီလတွင် မင်္ဂလာဆောင်ပွဲလည်းရှိပါသည်။

ပါဝင်ဆွေးနွေးသူ -  
ကျား - (၁၆) ဦး  
မ - (၂၃) ဦး  
ကူညီပံ့ပိုးသူ - ဒေါ်နော်ဘလုဖေါ



ကျေးဇူးတင်ကျေးဇူးတင်

Date-19.12.2016

ယူဆပေးပါမိလိမ့်

ကျေးဇူးတင်ကျေးဇူးတင် ပေးပို့ရန်အတွက်

စဉ်	ကော်မတီအမည်	ရာထူး	အမည်
၁။	ကျေးဇူးတင်/ထောက်	ဥက္ကဋ္ဌ	ဦးလှိုင်ထွန်း
		ဥက္ကဋ္ဌ	ဒေါ်မာမာ
၂။	ဝယ်ယူရေးဆောင်ကော်မတီ	ခေါင်းဆောင်	ဦးသောစာကို
		အဖွဲ့ဝင်	ဦးမင်းဦး
		အဖွဲ့ဝင်	ဒေါ်စိမ်းစိမ်း
၃။	စာရေးဆွဲရေး/ကြပ်ရေးဆောင်ကော်မတီ	ခေါင်းဆောင်	ဦးမင်းဦး
		အဖွဲ့ဝင်	ဦးစိုးစိုး
		အဖွဲ့ဝင်	ဒေါ်မာမာ (စေ့စပ်)
၄။	လည်ပတ်ထိန်းသိမ်းရေးဆောင်ကော်မတီ	ခေါင်းဆောင်	ဦးမာမာ
		အဖွဲ့ဝင်	ဒေါ်မာမာ
		အဖွဲ့ဝင်	ဒေါ်မာမာ
၅။	ကျေးဇူးတင်ပေးရန်အတွက်	အဖွဲ့ဝင်	ဒေါ်မာမာ
၆။	ဝေဖန်/အကြံပြုဖြေရှင်းရေးအဖွဲ့	အဖွဲ့ဝင်	ဦးမာမာ
		အဖွဲ့ဝင်	ဒေါ်မာမာ
၇။	စောင့်ရှောက်ထိန်းသိမ်းရေး	အဖွဲ့ဝင်	ဦးမာမာ
		အဖွဲ့ဝင်	ဒေါ်မာမာ







ရေးပါ။  
 အရေအတွက် - ၅  
 အရေအတွက် - ၅  
 အရေအတွက် - ၅

**အရေအတွက်**

အရေအတွက် - ၅  
 အရေအတွက် - ၅  
 အရေအတွက် - ၅

၁

အရေအတွက်

အရေအတွက်

အရေအတွက်

၂

အရေအတွက်

၃

အရေအတွက်

အရေအတွက်

အရေအတွက်

အရေအတွက်

အရေအတွက်

အရေအတွက်

အရေအတွက်

အရေအတွက်

အရေအတွက်

၄

အရေအတွက်

အရေအတွက်

အရေအတွက်

အရေအတွက်

အရေအတွက်

အရေအတွက်

အရေအတွက်

အရေအတွက်





















































ပုံစံ - ၈ - ၁ ကျေးရွာအခြေခံအချက်အလက်များ (Form PC 1)

လမ်းညွှန်ချက်။ လူထုစည်းရုံးရေးမှူးသည် ဤအချက်အလက်များကို စီမံကိန်း မိတ်ဆက်အစည်းပေးမတိုင်မီတောင်းခံရမည်။	ကျေးရွာတစ်ရွာသို့ ကျေးရွာ ခေါင်းဆောင်များအား ကျေးရွာအချက်အလက်များကို ပေတ္တာရပ်ခံ၍ တောင်းခံရမည်။	ပထမဆုံးမိတ်ဆက်ခရီး စီမံကိန်းမိတ်ဆက်အစည်းပေးတွင် မှန်ကန်အောင်ပြုလုပ်ရမည်။	သွားရောက်သောအခါ ဦးစီးဌာနအဖွဲ့မှ သတင်းအချက်အလက်ထဲသို့ Tablets မှ တဆင့် ဖြည့်သွင်းရမည်။
ကျေးရွာအုပ်ချုပ်ရေးမှူး အမည် ဦးကျော်စွာ	ကျေးရွာအုပ်ချုပ်ရေးမှူး၏ ဖုန်းနံပါတ် ၀၉-၇၈၅၃၀၃၈၁၅	လူထုစည်းရုံးရေးမှူး၏ အမည် ဒေါ်ခင်မာမာ	
ပြည်နယ်၊ တိုင်းဒေသကြီး၊ ကယား၊ မြို့နယ် ဒီးပျာ	ကျေးရွာအုပ်စုအစားအစာ ကျေးရွာ	ကျေးရွာ ကျွတ်ပွား	

က။ လူဦးရေ

လူမျိုးစု	အိမ်ထောင်စုအရေအတွက်	ကိုးကွယ်သည့်ဘာသာ	အိမ်ထောင်စုအရေအတွက်
လူမျိုးစု (၁) ----- ကယား	၆၇	ဘာသာ (၁) ----- ဒဏ္ဍာရီ	၆၇
လူမျိုးစု (၂) -----		ဘာသာ (၂) -----	
လူမျိုးစု (၃) -----		ဘာသာ (၃) -----	
လူမျိုးစု (၄) -----			
လူမျိုးစုရော -----		ဘာသာရော -----	
	အရေအတွက်		
မသန်စွမ်းသူများ			
သက်ကြီးရွယ်အိုများ (၆၅ နှစ် နှင့် အထက်)	၁၇ ဦး ( ကျား - ၈ ဦး ) ( မိန်းမ - ၉ ဦး )	ဒဏ္ဍာရီ	
စစ်ဘေးရှောင်			

	အမျိုးသား (အရေအတွက်)	အမျိုးသမီး (အရေအတွက်)
လူဦးရေ	၁၇၇	၂၀၃၆
လူမျိုးစု (၁) ----- ကယား	၁၇၇	၂၀၆
လူမျိုးစု (၂) -----		
လူမျိုးစု (၃) -----		
လူမျိုးစု (၄) -----		
လူမျိုးစု (၅) -----		
အိမ်ထောင်စဦးစီး		





(ခ) အခြေခံအဆောက်အအုံ အသုံးအဆောင်များ

စာသင်ကျောင်း	အမှတ် ခြံပိ	ကျန်းမာရေး	အမှတ် ခြံပိ	ဘာသာရေး အဆောက် အအုံများ	အမှတ် ခြံပိ
အထက်တန်းကျောင်း	<input type="checkbox"/>	ဆေးရုံ	<input type="checkbox"/>	စေတီ	<input type="checkbox"/>
အလယ်တန်းကျောင်း	<input type="checkbox"/>	ကျန်းမာရေးဌာန	<input type="checkbox"/>	ဘုန်းကြီးကျောင်း	<input type="checkbox"/>
မူလတန်းကျောင်း	<input checked="" type="checkbox"/>	ကျန်းမာရေးဌာနခွဲ	<input type="checkbox"/>	ဟိန္ဒူဘုရားကျောင်း	<input type="checkbox"/>
မူကြိုကျောင်း	<input checked="" type="checkbox"/>	ဆေးပေးခန်း	<input type="checkbox"/>	ခရစ်ယာန်ကျောင်း	<input checked="" type="checkbox"/>
အခြား	<input type="checkbox"/>	အခြား	<input type="checkbox"/>	ဗလီ	<input type="checkbox"/>
				အခြား	<input type="checkbox"/>
မှတ်ချက်		မှတ်ချက်		မှတ်ချက်	

(ဂ) ကျွမ်းကျင်သူများမှတ်တမ်း (ကျေးရွာတွင်နေထိုင်သော သို့မဟုတ် တခြားရွာမှလာရောက်သော ကျွမ်းကျင်သူများ)

(၁) စာသင်ကျောင်း			(၂) ကျန်းမာရေး			(၃) လက်မှုပညာရှင်		
	ရွာတွင်နေ ထိုင်သူ	အခြားရွာမှ လာသူ		ရွာတွင်နေ ထိုင်သူ	အခြား ရွာမှ လာသူ		ရွာတွင် နေထိုင်သူ	အခြားရွာ မှလာသူ
မူလတန်းပြဆရာ/မ	<input checked="" type="checkbox"/>	<input checked="" type="checkbox"/>	ဆရာဝန်	<input type="checkbox"/>	<input type="checkbox"/>	လက်သမား	<input checked="" type="checkbox"/>	<input type="checkbox"/>
အထက်တန်းပြဆရာ/မ	<input type="checkbox"/>	<input type="checkbox"/>	လက်ထောက် ကျန်းမာရေးမှူး	<input type="checkbox"/>	<input type="checkbox"/>	ပန်းရံ	<input checked="" type="checkbox"/>	<input type="checkbox"/>
အလယ်တန်းပြဆရာ/မ	<input type="checkbox"/>	<input type="checkbox"/>	အမျိုးသမီးကျန်းမာရေး ဆရာမ	<input type="checkbox"/>	<input type="checkbox"/>	လျှပ်စစ်ကျွမ်းကျင်၊ မီးသမား	<input type="checkbox"/>	<input checked="" type="checkbox"/>
မူကြိုဆရာ/မ	<input checked="" type="checkbox"/>	<input type="checkbox"/>	သားဖွားဆရာမ	<input type="checkbox"/>	<input checked="" type="checkbox"/>	ရေပိုက်သွယ်သူ	<input type="checkbox"/>	<input checked="" type="checkbox"/>
အခြား	<input type="checkbox"/>	<input type="checkbox"/>	ပြည်သူ့ကျန်းမာရေးလုပ်သား	<input type="checkbox"/>	<input type="checkbox"/>	စက်ပြင်ဆရာ	<input type="checkbox"/>	<input checked="" type="checkbox"/>
မှတ်ချက်			မှတ်ချက်	အလုပ်အကိုင်		မှတ်ချက်		

(ဃ) ကျေးရွာသို့ ရောက်ရှိနိုင်သည့် လမ်းအခြေအနေ /ကျေးရွာတစ်ရွာသည် ၎င်း၏ ကျေးရွာအုပ်စုနှင့် ဆက်သွယ်ထားသော လမ်းအခြေအနေ (အောက်ပါတို့ကိုပိုင်းပါ)

- ကျောက်ကြမ်းလမ်း  
ကျောက်ခင်းလမ်း
- ကတ္တရာလမ်း  
မြေသားလမ်း
- ကွန်ကရစ်လမ်း  
လူသွားလမ်း
- မော်တော်ဆိုင်ကယ်လမ်း  
အခြား \_\_\_\_\_





(င) ကျေးရွာဖွံ့ဖြိုးမှုစီမံချက်

(၁) လူထုဝန်ထမ်းချုပ်စီမံကိန်းမစတင်မီ ဤကျေးရွာတွင်ကျေးရွာဖွံ့ဖြိုးမှု စီမံချက်ရှိခဲ့ပါသလား?

ပိုင်းပါ  
ရှိပါသည်/မရှိပါ/မသိပါ

(၂) ရှိခဲ့ပါလျှင် ဤစီမံချက်ကို မည်သည့် ခုနှစ်တွင်ပြင်ဆင်ခဲ့ပါသနည်း?

နှစ် ၂၀၁၅ / မသိပါ

(၃) ဤစီမံချက်ကို မြို့နယ်မှအတည်ပြုခဲ့ပါသလား?

ပြုခဲ့ပါသည်/မပြုခဲ့ပါ / မသိပါ

(စ) ခရီးအကွာအဝေး

(၁) ဤကျေးရွာ၏ဝဟ်မှ ၎င်းကျေးရွာအုပ်စု၏ဝဟ်အထိ ခရီးမိုင်မည်မျှကွာဝေးသနည်း?

မိုင် ၁၆.၅ / မသိပါ

(၂) ဤကျေးရွာမှ ၎င်းကျေးရွာအုပ်စုဝဟ်အထိ သွားလာရာတွင်ကြာမြင့်သည့်အချိန်။

ခြောက်သွေ့ရာသီတွင်ကြာချိန် ၂၀ မိနစ် ----- ထော်လာဂျီ/မော်တော်ဆိုင်ကယ်/ခြေလျှင်/လား/မော်တော်ဘုတ်/အခြား -----

မိုးရာသီတွင်ကြာချိန် ၃၀ မိနစ် ----- ထော်လာဂျီ/မော်တော်ဆိုင်ကယ်/ခြေလျှင်/လား/မော်တော်ဘုတ်/အခြား -----

(ဆ) ပတ်ဝန်းကျင်ဆိုင်ရာ သဘာဝဘေးအန္တရာယ်

ဤကျေးရွာတွင် ရေကြီးခြင်းကဲ့သို့ သဘာဝဘေးအန္တရာယ်ကျရောက်ဖူးခြင်း ရှိပါသလား။

မရှိပါ  ရှိပါသည် ရှိလျှင်ဖော်ပြပါ ----- ပေ/မိုင်? မြို့ဘက်? (၂၀၁၀ ခုနှစ်)

(ဇ) ကျေးရွာတွင် ဖွဲ့စည်းထားသော အဖွဲ့အစည်းများ

လူထုဝန်ထမ်းချုပ်စီမံကိန်းမတိုင်မီ ဤကျေးရွာတွင် ကျေးရွာဖွံ့ဖြိုးရေးအတွက် အစိုးရ (သို့) ရွာသားများကိုယ်တိုင်(သို့) စီမံကိန်းတစ်ခုခုမှ ဖွဲ့စည်းထားသည့် အဖွဲ့အစည်းများရှိပါသလား။

- (၁) Care Myanmar
- (၂) လူထု

ကျေးရွာခေါင်းဆောင်

အမည် ဦးကိုဇော်

လက်မှတ် [Signature] နေ့စွဲ ၁၄-၁၂-၂၀၁၆

လူထုစည်းရုံးရေးမှူး

အမည် ဒေါ်စန်စာယုတ်

လက်မှတ် [Signature] နေ့စွဲ ၁၄-၁၂-၂၀၁၆





ပုံစံ - ၀ - ၂ - စီမံကိန်းတက်ဝန်းအချိန်ဇယား (PC 2)

လမ်းညွှန်ချက်။ သက်ဆိုင်ရာလူထုစုညှိရေးများ၊ လက်ထောက်နည်းဉာနည်းဉာများများမှ စီမံကိန်းစက်ဝန်းအဆင့်တစ်ခုစီပြီးစီးတိုင်း ကျေးရွာနှင့် ကျေးရွာအုပ်စုအတွက် ဤပုံစံကို ဖြည့်သွင်းရမည်။

စည်းရုံးရေးမှူး/ဝန်ထမ်း အမည် **ဒေါ်ဇော်ကျွမ်**

နေ့စွဲ **၂၀-၁၂-၂၀၁၆**

စက်ဝန်းအားအမှတ်ဖြစ်ပါ  စက်ဝန်း(၀)  စက်ဝန်း(၁)  စက်ဝန်း(၂)  စက်ဝန်း(၃)  
 စက်ဝန်း (၄)

ပြည်နယ်/တိုင်း **ကယား**၊ မြို့နယ် **ဒီးဇော**၊ **ခရိုင်** ကျေးရွာအုပ်စု **ဆောင်ရွှေ**၊ **ကျေးရွာ** **ကွိုတ်**၊ **ရွာ** **စတ**

စီမံကိန်းဆောင်ရွက်မှုအဆင့်များ	နေ့စွဲ		အစည်းအဝေးတွင်တက်ရောက်သူအရေအတွက်				
	စတင်သည့်နေ့	ပြီးဆုံးသည့်နေ့	အမျိုးသားအရေအတွက်	အမျိုးသမီးအရေအတွက်	အိမ်ထောင်စုအရေအတွက်	လူမျိုးစုတစ်ရောက်သူအရေအတွက်နှင့် လူမျိုးစုအမည်	
၀။ ကျေးရွာစီမံကိန်း ငိတ်ဆက်အစည်းအဝေး	၁၇.၁၂.၂၀၁၆	၁၇-၁၂-၂၀၁၆	၁၇	၂၅	၄၂	၄၂   ကယား	
၂။ ကျေးရွာစွဲမြို့ရေး စီမံချက်ရေးဆွဲခြင်းအစည်းအဝေး	၂၀-၁၂-၂၀၁၆	၂၀-၁၂-၂၀၁၆	၁၇	၂၅	၄၂	၄၂   ကယား	
၃။ ကျေးရွာအုပ်စု လုပ်ငန်းဆုံးဖြတ်ချက်ချသည့်အစည်းအဝေး	၁၁-၁-၂၀၁၇	၁၁-၁-၂၀၁၇	၁၈	၁၈	၃၆	၃၂   ကယား ၄   ကယား	
၄။ မြို့နယ်အဆင့် စီမံကိန်းရေးဆွဲရေး နှင့် အကောင်အထည်ဖော်ရေးကော်မတီ၏ စီမံကိန်း သုံးသပ်မှုအစည်းအဝေး			မရှိ	မရှိ	မရှိ	မရှိ	
၅။ မြို့နယ် စီမံကိန်းရေးဆွဲရေး နှင့် အကောင်အထည်ဖော်ရေး ကော်မတီ၏ဆုံးဖြတ်မှုကို ရွာသို့ အသိပေးအကြောင်းကြားသည့် အစည်းအဝေး							





၆။ စီမံကိန်းလုပ်ငန်းခွဲစီမံချက်ရေးဆွဲခြင်းအစည်းအဝေး							
၆.၁။ စီမံကိန်းလုပ်ငန်းအကောင်အထည်ဖော် ရေးဆစ်အစဉ် ရေးဆွဲခြင်း							
၆.၂။ ဝယ်ယူရေးဆစ်အစဉ် ရေးဆွဲခြင်း							
၆.၃။ ဘဏ္ဍာရေးကုန်ကျမှုလျာထားဆစ်အစဉ် ရေးဆွဲခြင်း							
၆.၄။ ပြင်/ထိန်းဆစ်အစဉ် ရေးဆွဲခြင်း							
၇။ စီမံကိန်းလုပ်ငန်းခွဲ တိုးတက်မှု စောင့်ကြည့်အစည်းအဝေး							
၇.၁။ အစည်းအဝေး ပထမအကြိမ်							
၇.၂။ အစည်းအဝေး ဒုတိယအကြိမ်							
၇.၃။ အစည်းအဝေး တတိယအကြိမ်							
၈။ စီမံကိန်းလုပ်ငန်းခွဲ အပြီးသတ်စစ်ဆေးခြင်းအစည်းအဝေး							
၉။ လူထုဖော်ဆေးခွဲအစည်းအဝေး							





ပုံစံ - ၀ - ၃ ကျေးရွာဖွံ့ဖြိုးရေး ဦးစားပေးအစီအစဉ် (Form PC 3)

လမ်းညွှန်ချက်။ အဆင့်(၃) ကျေးရွာမျှော်မှန်းချက်အစည်းအဝေး ပြီးဆုံးသောအခါ ကျေးရွာစီမံကိန်း အထောက်အကူပြု ကော်မတီသည် လူထုစည်းရုံးရေးမှူးအကူအညီဖြင့် ဤပုံစံကိုပြည့်စုံအောင် ဖြည့်သွင်းရမည်။
လူထုစည်းရုံးရေးမှူး/ဝန်ထမ်း အမည် <b>ဒေါ်စန္ဒာကုမ္ပဏီ</b>
နေ့စွဲ <b>၂၀၁၆ ခု ဇူလိုင် ၆</b>
<input checked="" type="checkbox"/> စက်ဝန်းအား အမှတ်ဖြစ်ပါ (✓) <input type="checkbox"/> စက်ဝန်း(၁) <input checked="" type="checkbox"/> စက်ဝန်း(၂) <input type="checkbox"/> စက်ဝန်း(၃) <input type="checkbox"/> စက်ဝန်း(၄)
ပြည်နယ်/တိုင်း (ဇယား) <b>မြို့နယ်(ဒေသ) ကျေးရွာအုပ်စု(အစု) ကျေးရွာ(အစု) ဦးစီးဌာန</b>

က။ အခက်အခဲအတားအဆီးများအားဆွေးနွေးခြင်း - ယခုလက်ရှိအခြေအနေတွင် ဤကျေးရွာဖွံ့ဖြိုးတိုးတက်ရေးအတွက် အဓိက အခက်အခဲအတားအဆီးများသည် မည်သည့်အရာဖြစ်ပါသနည်း။ (အမျိုးသား/သမီး အနည်းဆုံးအခက်အခဲ ၅ ခုစီဖော်ပြပါ)

အမျိုးသား အဖွဲ့မှ တင်ပြသောအခက်အခဲအတားအဆီးများ	အမျိုးသမီး အဖွဲ့မှ တင်ပြသောအခက်အခဲအတားအဆီးများ
၁ ဂွေတွင်း ပမာ သွားလာ ဖြစ်နေခြင်း	၁ သောက် နှုံး ချေပျက်စေမှုများ
၂ ပညာ ရေး ကောင်း (အသင်ကျောင်း ဖြစ်စေခြင်း)	၂ ကျွမ်းကျင်ရေး ဆေး ဝေး ခန့်
၃ သောက် နှုံး ချေပျက်စေမှုများ	၃ ဆေး ဝေး ခန့် ရေး ကောင်း
၄	၄ မူကြမ်းကျောင်း ဖြစ်စေခြင်း မကောင်းစေခြင်း
၅	၅

ခ။ မျှော်မှန်းခြင်း - နောင်လာမည့် ( ၅ ) နှစ် အတွင်း ကျေးရွာဖွံ့ဖြိုးရေး မျှော်မှန်းလျာထားချက်များအား တင်ပြပါ။

အမျိုးသားအဖွဲ့မှ တင်ပြသောမျှော်မှန်းချက်များ	အမျိုးသမီးအဖွဲ့မှ တင်ပြသောမျှော်မှန်းချက်များ
၁ ဂွေတွင်း ပမာ ကောင်း ဖြစ်	၁ ဆေး ဝေး ခန့် နိုင်
၂ ပညာ ရေး ကောင်း သွား	၂ သောက် နှုံး ချေပျက်စေမှုများ ဖြစ်စေခြင်း
၃ ဆေး ဝေး ခန့် ရေး ကောင်း ဖြစ်	၃ မူကြမ်း ကျောင်း ဖြစ်စေခြင်း ဝတ် နိုင်
၄ အသင်ကျောင်း ဖြစ်စေခြင်း နိုင်	၄
၅	၅

ဂ။ လူထုစီမံကိန်း၏ လာမည့် ( ၃ ) နှစ်အတွက် အကျုံးဝင်သော ဦးစားပေး ဖွံ့ဖြိုးတိုးတက်မှု လုပ်ငန်း အစီအစဉ်များအားဖော်ပြပါ။

အဆင့်	ကျေးရွာအတွက် ဦးစားပေး ဖွံ့ဖြိုးတိုးတက်မှု လုပ်ငန်းစဉ်များ	အဆိုပြုသူ (အမျိုးသားများ/ အမျိုးသမီးများ/အမျိုးသား+ အမျိုးသမီး)	ခန့်မှန်းကုန်ကျ စရိတ်	အကျိုးခံစားခွင့်ရှိသူ ခန့်မှန်းခြေ အရေအတွက်
၁	ဆေး ဝေး ခန့် နိုင်	ကျား		
၂	ဂွေတွင်း ပမာ	ကျား		
၃	မူကြမ်း ကျောင်း ဖြစ်စေခြင်း နိုင်	ကျား		
၄	အသင်ကျောင်း ဖြစ်စေခြင်း နိုင်	မ		
၅	ဆေး ဝေး ခန့်	မ		





လူထုဗဟိုပြု စီမံကိန်း၊ စီမံကိန်းလက်စွဲ အပိုင်း - (၃) - ၂၉.၁၀.၂၀၁၆

ဃ။ လူထုစီမံကိန်း၏ လာမည့် ( ၃ ) နှစ်အတွက်အကျိုးမဝင်သော ဦးစားပေး ဖွံ့ဖြိုးတိုးတက်မှု လုပ်ငန်း အစီအစဉ်များအားဖော်ပြပါ။

အဆင့်	ကျေးရွာအတွက် ဦးစားပေး ဖွံ့ဖြိုးတိုးတက်မှု လုပ်ငန်းစဉ်များ	အဆိုပြုသူ (အမျိုးသားများ/ အမျိုးသမီးများ/အမျိုးသား+ အမျိုးသမီး)	အခန်းကဏ္ဍ
၁			
၂			
၃			
၄			
၅			
၆			
၇			
၈			
၉			
၁၀			
၁၁			
၁၂			

ဥက္ကဋ္ဌ ၊ ကျေးရွာစီမံကိန်းအထောက်အကူပြုကော်မတီမှ အတည်ပြုသည်။

အမည် ဒေါ်ကဲး ရှာ လက်မှတ် [Signature] နေ့စွဲ ၂၀၁၆.၂.၂၀၁၆



နောက်ဆက်တွဲ(၄) ခြားနားသောအပိုင်းများအတွက် ဦးစားပေးဖွံ့ဖြိုးရေးလုပ်ငန်းစဉ်

အနှစ်ချုပ်

မူရင်းသည်အား VPSC တွင်ထားရှိရပါမည်။အခြားဌာနများနှင့် ညှိနှိုင်းရန်အတွက် မိတ္တူအား TPIC သို့ပို့ရပါမည်။MIS data အနေဖြင့် သွင်းရန် မလိုအပ်ပါ။

	အဆင့်	လုပ်ငန်း	မည်သည့်ဦးစားပေးလဲ	ကျေးဇူးရှာမှတာဝန်ခံသူ (သို့) ဘုပ်မှ	ပြင်ပမှမည်သူ ထောက်ပံ့ မလဲ
အခြေခံအဆောက်အအုံ	၁	စာဖို့	<input checked="" type="checkbox"/> မ <input checked="" type="checkbox"/> ကျား		
	၂	မိုးကြိုးကျား ဖွံ့ဖြိုးရေး	<input checked="" type="checkbox"/> မ <input checked="" type="checkbox"/> ကျား		
	၃	ခက်သွယ်ကျား ဖွံ့ဖြိုးရေး	<input checked="" type="checkbox"/> မ <input checked="" type="checkbox"/> ကျား		
	၄		<input type="checkbox"/> မ <input type="checkbox"/> ကျား		
	၅		<input type="checkbox"/> မ <input type="checkbox"/> ကျား		
အသက်မွေးဝမ်းကျောင်း	၁		<input type="checkbox"/> မ <input type="checkbox"/> ကျား		
	၂		<input type="checkbox"/> မ <input type="checkbox"/> ကျား		
	၃		<input type="checkbox"/> မ <input type="checkbox"/> ကျား		
	၄		<input type="checkbox"/> မ <input type="checkbox"/> ကျား		
	၅		<input type="checkbox"/> မ <input type="checkbox"/> ကျား		
ကျန်းမာရေးနှင့် အာဟာရ	၁		<input type="checkbox"/> မ <input type="checkbox"/> ကျား		
	၂	စားနပ်ရိက္ခာ	<input checked="" type="checkbox"/> မ <input type="checkbox"/> ကျား		
	၃		<input type="checkbox"/> မ <input type="checkbox"/> ကျား		
	၄		<input type="checkbox"/> မ <input type="checkbox"/> ကျား		
	၅		<input type="checkbox"/> မ <input type="checkbox"/> ကျား		
ပညာရေး	၁		<input type="checkbox"/> မ <input type="checkbox"/> ကျား		
	၂		<input type="checkbox"/> မ <input type="checkbox"/> ကျား		
	၃		<input type="checkbox"/> မ <input type="checkbox"/> ကျား		



		<input type="checkbox"/> မ		
၄		<input type="checkbox"/> တူး		
		<input type="checkbox"/> မ		
၈		<input type="checkbox"/> တူး		
အခြား	၀	ကျွမ်းကျင်မှု	<input checked="" type="checkbox"/> မ	
			<input checked="" type="checkbox"/> တူး	
	၂		<input checked="" type="checkbox"/> မ	
			<input checked="" type="checkbox"/> တူး	
	၃		<input type="checkbox"/> မ	
			<input type="checkbox"/> တူး	
၄		<input type="checkbox"/> မ		
		<input type="checkbox"/> တူး		
၅		<input type="checkbox"/> မ		
		<input type="checkbox"/> တူး		





လူထုဗဟိုပြု စီမံကိန်း၊ စီမံကိန်းလက်ခွဲ အပိုင်း - (၃) - ၂၉.၁၀.၂၀၁၆

ပုံစံ - ၀ - ၄ ကျေးရွာအုပ်စုစီမံကိန်းလုပ်ငန်းခွဲရွေးချယ်ခြင်းပုံစံ (Form PC 4)

လမ်းညွှန်များ၊ စီမံကိန်းလုပ်ငန်းခွဲရွေးချယ်မှုအစည်းအဝေးပြီးနောက်တွင် ကျေးရွာအုပ်စုမှ CF/TF တို့၏ အကူအညီရယူ၍ ကျေးရွာစီထောက်တော်မတို့မှ လက်မှတ်ရေးထိုးပြီး အဆိုပါပုံစံအား ပြည့်စုံအောင်ဖြည့်သွင်းရမည်။ ဤပုံစံအား ပြည့်စုံစွာဖြည့်သွင်းပြီးပါက ကျေးရွာအုပ်စုမှ ဦးတိုးထားရမည့်စီမံကိန်းတွင် TIC သို့ ပေးပို့ရန်အတွက် နောက်ဆက်တွဲအဖြစ် ထားရှိရမည်။ CF မှ ကျေးရွာတာဝန်ရွာချင်းစီ၏ စီမံကိန်းလုပ်ငန်းခွဲဆိုင်ရာ အချက်အလက်များကို MIS သို့ ထည့်သွင်းရမည်။ (ယခုစီမံကိန်းလုပ်ငန်းခွဲ မလုပ်ကိုင်သော ကျေးရွာများ မပါဝင်ပါ။)

ကျေးရွာစည်းရုံးရေးမှူး/ဝန်ထမ်းအမည် ဒေါ်ဒော်ဌာလှဇော

နေ့စွဲ ၁၁.၀၁.၂၀၁၇ စက်ဝန်းအားအမှတ်ဖြစ်ပေးပါ။ (✓) ဝတ်ဝန်း(၁) ၂စက်ဝန်း(၂) ဝတ်ဝန်း(၃) ဝတ်ဝန်း(၄)

ပြည်နယ်/တိုင်း ကယား မြို့နယ် မိုးစောရွာ ကျေးရွာအုပ်စု ဆောင်ဒီလှ

ကျေးရွာအမည်	ထောက်ရှင်ဟည် လုပ်ငန်းများ	အတိုင်အတာ	ခန့်မှန်း တိုက်ရိုက် အကျိုးခံစားခွင့် ရှိသူများ	အဆိုပြုတင်ပြသူ	ခန့်မှန်းကုန်ကျစရိတ်				
					စီမံကိန်းမှ ထည့်ဝင်မှု	ကျေးရွာမှ ထည့်ဝင်မှု	အခြားထည့်ဝင်မှု (ခေါ်ပြုပါ)	စုစုပေါင်း	
ဆောင်ဒီလှ	၀၇၂:၅၈၃:၆	၇၀ x ၃၀ x ၂၆	ကျေးရွာပုဂ္ဂိုလ်	<input type="checkbox"/> တျား <input type="checkbox"/> မ <input type="checkbox"/> တျား+ မ	၅၅,၀၀၀,၀၀၀				၂၂,၀၀၀,၀၀၀
လှဘယ်ခွေ	၅၈၅:၈၆၅	၁၅၀ x ၁၂ x ၄	u	<input type="checkbox"/> တျား <input type="checkbox"/> မ <input type="checkbox"/> တျား+ မ	၁၂,၀၀၀,၀၀၀				၅၂,၀၀၀,၀၀၀
ဆော်ယတုံ	၀၈၆:၈၇၆:၆ (၆၃၅ x ၃၅)	၆၅ x ၃၀ x ၃၀	u	<input type="checkbox"/> တျား <input type="checkbox"/> မ <input type="checkbox"/> တျား+ မ	၁၄,၀၀၀,၀၀၀				၁၄,၀၀၀,၀၀၀

ရာထူး ကျေးရွာအုပ်စု စီ/ထောက်တော်မတီ ဥက္ကဋ္ဌ အမည် ဦးထွန်းလှိုင် လက်မှတ် [Signature] ရက်စွဲ ၁၁-၀၁-၂၀၁၇

ဒေါ်ကလေးဃာ [Signature] ၁၁.၀၁.၂၀၁၇



( ၁၉-၁၂-၂၀၁၆ ) ရက်နေ့၊ ဧရာဝတီတိုင်းဒေသကြီး၊ ကျေးရွာအုပ်စု၊ ကျွဲငါး ဌာန၊ ကျေးရွာ  
 တွင်ကျင်းပပြုလုပ်ခဲ့သည့် ပထမအကြိမ်ကျေးရွာ  
 အစည်းအဝေးမှတ်တမ်း

တက်ရောက်သူဦးရေ - ကျား ( ၁၇ ) + မ ( ၂၅ ) = ( ၄၂ ) ဦး

ရည်ရွယ်ချက် (၁) လူထုဗဟိုပြုစီမံကိန်း၏ ကျေးရွာဖွံ့ဖြိုးရေးအခြေခံသဘောတရားများ ရှင်းလင်းနိုင်ရန်။

- (၂) ကျေးရွာလူထုအား စီမံကိန်းစက်ဝန်း၊ စီမံကိန်းလုပ်ထုံးလုပ်နည်းများ၊ ဆောင်ရန်ရှောင်ရန်များကို သိနားလည်စေရန်။
- (၃) စီမံကိန်းနှင့်သက်ဆိုင်သောသူများ၏ တာဝန်များကို ရှင်းပြနိုင်စေရန်။
- (၄) စေတနာ့ဝန်ထမ်းရွေးချယ်နိုင်ရန်။
- (၅) လူမှုဆန်းစစ်ချက်များပြုလုပ်နိုင်ရန်။

ပထမအကြိမ်ကျေးရွာအစည်းအဝေးကို မစတင်မီ တက်ရောက်သူစာရင်းကို ကောက်ယူပြီး နံနက် (၉:၃၀) နာရီတွင် စတင်ခဲ့ကြရာ ရှေးဦးစွာ ကျေးရွာအုပ်ချုပ်ရေးမှူး ဦး ကို ဇေယျ မှ အဖွင့် အမှာစကားပြောကြားခြင်း အစီအစဉ်ပင် ဖြစ်ပါသည်။ ထို့နောက် တာဝန်ကျဆရာမ ဒေါ်နော်ကလှ၏ မှ လူထုဗဟိုပြုစီမံကိန်းမိတ်ဆက်ခြင်းကို အချက် (၁၅) ချက်ဖြင့် ရှင်းလင်းပေးခဲ့ပြီး တစ်ဆက်တည်းမှာပင် လူထုဗဟိုပြုစီမံကိန်းစက်ဝန်းပါ (အပိုင်း ၆ ပိုင်း နှင့် အဆင့် ၁၄ ဆင့်)ကို ရှင်းလင်းပြောကြားခဲ့ပါသည်။

ဆက်လက်ပြုလုပ်ရမည့်အစီအစဉ်အရ ကျေးရွာစေတနာ့ဝန်ထမ်းရွေးချယ်ခြင်းအစီအစဉ်ဖြစ်ပြီး ထိုကျေးရွာအနေဖြင့် ယခင်ရွေးချယ်ထားပြီးသော စေတနာ့ဝန်ထမ်းကိုသာ ပြန်လည်အတည်ပြုသဖြင့် အသစ်ထပ်မံရွေးချယ်ရန်မလိုအပ်ချေ။ ထို့နောက် စီမံကိန်းနှင့်ပါဝင်ပတ်သက်သူများ၏ တာဝန်များကို ဆက်လက် ရှင်းလင်းတင်ပြပေးခဲ့ပါသည်။

ထို့နောက် လူမှုဆန်းစစ်ချက်လုပ်ဆောင်ချက်များကို ကျေးရွာလူထုနှင့်အတူ ဆန်းစစ်ဖော်ထုတ် ခဲ့ကြရာတွင် ယခင်နှစ်ပြုလုပ်ခဲ့သော ကျေးရွာဖွံ့ဖြိုးရေးအစီအစဉ်စာအုပ်ကို မှီငြမ်းပြီး ဖြည့်စွက် အတည်ပြုခဲ့ကြပါသည်။ ပြုလုပ်ခဲ့သော လူမှုဆန်းစစ်ချက်များမှာ - လူမှုရေးနှင့်အရင်းအမြစ်ပြင်ပ၊ ဥစာဓနကြွယ်ဝမှုသတ်မှတ်ချက်၊ ကျား-မရေးရာပိုင်ဆိုင်မှုနှင့်ထိန်းချုပ်မှု၊ ရာသီခွင်ပြ ဇယားရေးဆွဲခြင်း၊ ပင့်ကူအိမ်သုံးသပ်ချက်နှင့် အဖွဲ့အစည်းဆိုင်ရာချိတ်ဆက်မှုအခြေပြဇယား စသည်တို့ပင်ဖြစ်ပါသည်။

ထိုအစီအစဉ်များအားလုံးပြီးနောက် ပထမအကြိမ်ကျေးရွာအစည်းအဝေးကို မွန်းလွဲ (၂:၀၀) မိနစ်တွင် အောင်မြင်စွာ ပိတ်သိမ်းနိုင်ခဲ့ပါသည်။

မှတ်တမ်းတင်သူ - ဒေါ်နော်ကလှ ၏  
 လူထုစည်းရုံးရေးမှူး



( ၂၀-၁၂-၂၀၁၆ ) ရက်နေ့၊ အောက်ရက် - ကျေးရွာအုပ်စု၊ နွေဇွန်သစ် ကျေးရွာ  
 တွင်ကျင်းပပြုလုပ်ခဲ့သည့် ဒုတိယအကြိမ်ကျေးရွာ  
 အစည်းအဝေးမှတ်တမ်း

တက်ရောက်သူဦးရေ - ကျား ( ၁၇ ) + မ ( ၂၅ ) = ( ၄၂ ) ဦး

- ရည်ရွယ်ချက် (၁) ကျေးရွာဖွံ့ဖြိုးရေးအစီအစဉ်အတွက် ပြင်ဆင်ခြင်း နှင့်
- (၂) ကျေးရွာကိုယ်စားလှယ်များနှင့် ကော်မတီအဖွဲ့ဝင်များ ရွေးချယ်ခြင်း။

ဒုတိယအကြိမ်ကျေးရွာအစည်းအဝေးကို မစတင်မီ တက်ရောက်သူစာရင်းကို ကောက်ယူပြီး နံနက် (၉:၃၀) နာရီတွင် စတင်ခဲ့ကြရာ ရှေးဦးစွာ ပထမအကြိမ်ကျေးရွာအစည်းအဝေးတွင် ပြုလုပ်ခဲ့သော လူမှုဆန်းစစ်ချက်များအား ကျေးရွာလူထုသို့ ပြန်လည်တင်ပြခြင်းဖြစ်ပါသည်။ ထို့နောက် တာဝန်ကျဆရာမ ဒေါ်နော်ကလှ၏ မှ အခက်အခဲပြသနာစာရင်း၊ ဦးစားပေးမျှော်မှန်းချက်များနှင့် ဖွံ့ဖြိုးတိုးတက်ရေး လုပ်ငန်း အစီအစဉ်များစာရင်းကို ပြန်လည်ဖော်ထုတ်ဆွေးနွေးစေခဲ့ပါသည်။

ထို့နောက် လုပ်ငန်းရွေးချယ်အတည်ပြုခြင်းကို ကောင်းမွန်စွာရွေးချယ်နိုင်ရန် အကျိုးဝင်သော လုပ်ငန်း / မဝင်သော လုပ်ငန်းများကို ရှင်းပြပေးခဲ့ပါသည်။ ထို့နောက် ဦးစားပေးအဆင့်သတ်မှတ်ခြင်းကို အတည်ပြုရွေးချယ်စေခဲ့ပါသည်။

ပြီးသည်နှင့်အကာအကွယ်များ၊ ကော်မတီဝင်များ၏ တာဝန်များနှင့် ဆောင်ရန်ရှောင်ရန် များကို ဆက်လက်ရှင်းပြပေးခဲ့ပါသည်။ ကော်မတီဝင်များအပြောင်းအလဲမရှိသဖြင့် ပြန်လည်ဖွဲ့စည်းရန်မလိုအပ်ပါ။ ထို့နောက် အကြံပြုတိုင်ကြားရေးစနစ်ကို ရှင်းပြပြီး အစီအစဉ်များအားလုံးပြီးနောက် ဒုတိယ အကြိမ်ကျေးရွာအစည်းအဝေးကို မှန်းလွဲ (၂:၃၀) မိနစ်တွင် အောင်မြင်စွာ ပိတ်သိမ်းနိုင်ခဲ့ပါသည်။

မှတ်တမ်းတင်သူ - ဒေါ်နော်ကလှ၏  
 လူထုစည်းရုံးရေးမှူး



ကျွန်ုပ်တို့၏ ကျေးရွာ လူထုပူးပေါင်းပါဝင်သောလူမှုဆန်းစစ်ခြင်းနှင့် အကဲဖြတ်ခြင်းလုပ်ငန်းစဉ် (PSA/PRA)အကျဉ်းချုပ်

စဉ်	အကြောင်းအရာ	ရက်စွဲ	ဦးတည်အုပ်စု	တက်ရောက်အုပ်စု			အဓိက ဆွေးနွေးချက်များ
				က	မ	ပ	
၁။	ကျေးရွာလူမှုရေးပြသယံဇာတပြမြေပုံ (Social map/ Resource map)	၅၀၀၂-၂၀၀၆	ရပ်မိရပ်ဖ၊ ကော်မတီကျေးရွာ လူထုများအားလုံး	၁၇	၂၅	၄၂	အိမ်အမျိုးအစားများ၊ အခြေခံအဆောက်အဦများ၊ လမ်းပန်းဆက်သွယ်ရေးအခြေနေ၊ လယ်ယာမြေများ၊ ရေထွက်ပေါက်၊ ရေလောင်ကန်၊ သစ်တောများ
၂။	လူမှုစီးပွားအဆင့်သတ်မှတ်ခြင်း (Wealth Ranking)	၅၀၀၂-၂၀၀၆	ချမ်းသာ၊ အလယ်အလတ်၊ နွမ်းပါး	၁၇	၂၅	၄၂	ကျေးရွာလူမှုစီးပွားရေးကို အုပ်စုများခွဲခြားသတ်မှတ်နိုင်ရေးအတွက် အခြေခံစံနှုန်းများသတ်မှတ်ရန် အများလူထုသဘောတူတတ်မှတ်ခြင်း
၃။	ကျား/မရေးရာကဏ္ဍ (Asset Mapping)	၅၀၀၂-၂၀၀၆	ကျေးရွာအတွင်းရှိ အမျိုးသားနှင့် အမျိုးသမီးများ	၁၇	၂၅	၄၂	ကျေးရွာအတွင်းရှိ အရင်းအမြစ်၊ ပိုင်ဆိုင်မှု၊ အခြေခံအဆောက်အဦ စသော လုပ်ငန်းများကို ဘယ်သူတွေက အသုံးပြု၊ ထိမ်းချုပ်နေသလဲဆိုတာကို ဆွေးနွေးမှုများပြုလုပ်ခြင်း
၄။	ပင့်ကူအိမ်ကွန်ယက် (Spider Web)	၅၀၀၂-၂၀၀၆	အမျိုးသားများနှင့် အမျိုးသမီးများ၊ ကျေးရွာလူထု	၁၇	၂၅	၄၂	အမျိုးသားများနှင့် အမျိုးသမီးများ တန်းတူအခွင့်အရေး ရရှိမှုနှင့် မရရှိသည့် အကြောင်းအရင်းများ (လုပ်အားခ)
၅။	အဖွဲ့အစည်းချိတ်ဆက်ပုံ (Venn Diagram)	၅၀၀၂-၂၀၀၆	ကျေးရွာအုပ်ချုပ်ရေးအဖွဲ့၊ ကျေးရွာစီထောက်အဖွဲ့၊ ကျေးရွာလူထု	၁၇	၂၅	၄၂	ကျေးရွာအတွင်းရှိ အဖွဲ့အစည်းများနှင့် မည်သို့သောလုပ်ငန်းများအတွက် မည်သည့်အဖွဲ့များ ချိတ်ဆက်လုပ်ကိုင်မှုရှိခြင်း



၆။	ရာသီခွင်ပြပုံကွဲဒီဇိုင်း (Seasonal Calendar)	၅၀၀၂-၂၀၀၆	ကော်မတီဝင်များ၊ အမျိုးသမီး/သား ဆင်းရဲနွမ်းပါးသူ	၁၇	၂၅	၄၂	စိုက်ပျိုးရိတ်သိမ်းကာလ (တောင်ယာ၊လယ်ယာ)၊ စီး ပွားရေး/ငွေရွာ(အရောင်း အဝယ်)၊ ပွဲတော်ချိန်၊ မိုးများ ကာလ၊ ကျန်းမာရေးဆိုးကာ လ၊ ဝင်ငွေအကောင်းဆုံး ကာလ၊ ဝင်ငွေအနည်းဆုံး ကာလ၊ အလုပ်ပါးကာလ၊ ရေရှားကာလ
၇။	အခက်အခဲ/ပြဿ နာ (Problem)	၅၀၀၂-၂၀၀၆	အမျိုးသမီး၊ အမျိုး သား၊ လူထုအား လုံး	၁၇	၂၅	၄၂	ငွေရေးကြေးရေး၊ စည်းလုံး ညီညွတ်ခြင်း၊ တစ်ဦးနှင့်တစ် ဦးလေးစားခြင်း၊ မြေနေရာ ကျဉ်းခြင်း၊ စားဝတ်နေရေး၊ ကျန်းမာရေး၊ ပညာရေး၊ စီးပွားရေး၊ လမ်းပန်းဆက် သွယ်ရေး၊
၈။	ကျေးရွာ၏(၄)နှစ်စာ မျှော်မှန်းချက်များ (Village Vision)	၅၀၀၂-၂၀၀၆	ကျေးရွာလူထု အားလုံး	၁၇	၂၅	၄၂	ပိုမိုတိုးတက်စည်းလုံးဖွံ့ဖြိုး၊ ပိုမိုကျန်းမာလုပ်ကိုင်နိုင် (စားဝတ်နေရေး)၊ ပိုမိုပညာ ရေးကောင်း၊ အလုပ်အကိုင် အခွင့်အလမ်းပိုမိုကောင်း၊ စီးပွားရေး၊ လူမှုရေး၊ ပညာ ရေး၊ ကျန်းမာရေး၊ ပိုမိုကောင်းမွန်လာနိုင်၊ ပိုမို ကျေးရွာဖွံ့ဖြိုးလာနိုင်၊
၉။	ကျေးရွာဖွံ့ဖြိုးရေး လုပ်ငန်းစဉ်များ (Village Approve Vision)	၅၀၀၂-၂၀၀၆	ကျေးရွာလူထု အားလုံး	၁၇	၂၅	၄၂	ခန်းမဆောင်၊ ဆေးပေးခန်း၊ စာသင်ကျောင်း၊ လမ်း၊ ရေလျှောင်ကန်၊ ရေပိုက်/ငုတ်၊ လျှပ်စစ်မီး၊
၁၀။	ကျေးရွာဦးစားပေး လုပ်ငန်းစဉ်များ (Village Object Vision)	၅၀၀၂-၂၀၀၆	ကျေးရွာလူထု အားလုံး	၁၇	၂၅	၄၂	ကျေးရွာဖွံ့ဖြိုးရေးလုပ်ငန်း စဉ်အဆင့်သတ်မှတ်ခြင်း၊ တိုင်းတာခြင်း၊ ခန့်မှန်းကုန် ကျငွေတွက်ချက်ခြင်း၊ အကျိုးခံစားခွင့်ရှိသူ လှည့်ရေး
၁၁။	ကျေးရွာသမိုင်း အကျဉ်းချုပ် (History)	၅၀၀၂-၂၀၀၆	အမျိုးသမီး၊ အမျိုး သားလူထုအားလုံး	၁၇	၂၅	၄၂	ကျေးရွာစတင်တည်ထောင် သည့်ခုနှစ်၊ အိမ်ခြေ၊ လှည့် ရေး၊ လူမျိုး၊ ဘာသာ စသော ကျေးရွာသမိုင်းအချက်အ လက်အဆင့်ဆင့်များကို ဖော်ထုတ်ခြင်း၊