

ပြည်ထောင်စုသမ္မတမြန်မာနိုင်ငံတော်အစိုးရ
စိုက်ပျိုးရေး၊ မွေးမြူရေးနှင့် ဆည်မြောင်းဝန်ကြီးဌာန
ကျေးလက်ဒေသဖွံ့ဖြိုးတိုးတက်ရေးဦးစီးဌာန
ဒီးမော့ဆိုမြို့နယ်



လူထုဗဟိုပြုဖွံ့ဖြိုးရေးစီမံကိန်း

National Community Driven Development Project (NCDDP)



ကျေးရွာဖွံ့ဖြိုးရေးအစီအစဉ်

Village Development Plan (VDP)

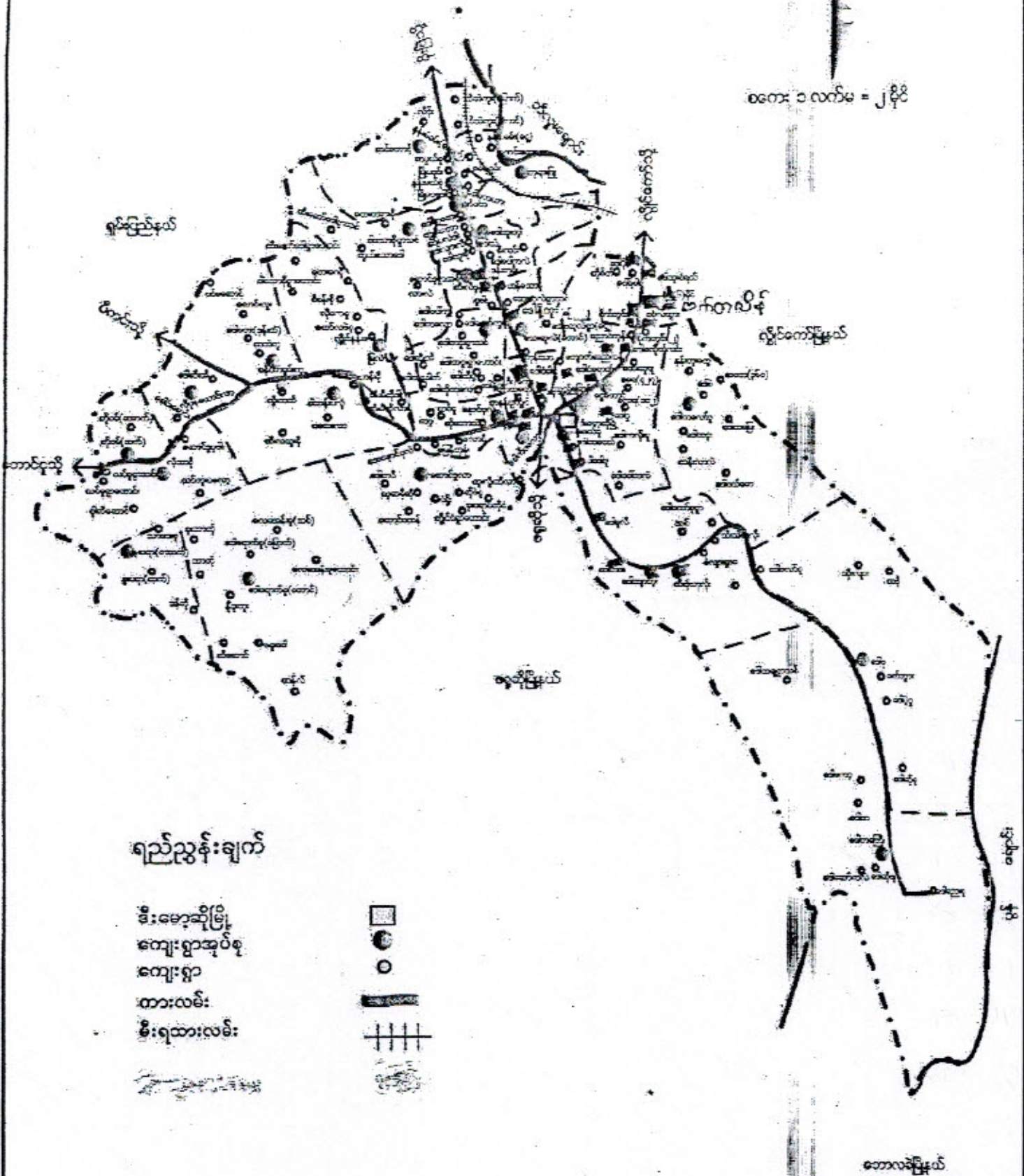
ဒီးမော့ဆိုမြို့နယ်၊ ဆောင်ဒူလာကျေးရွာအုပ်စု၊ ဒေါ်တင်ကျေးရွာ
ကျေးရွာဖွံ့ဖြိုးရေးအစီအစဉ် (၂၀၁၇-၂၀၁၈)

မာတိကာ

နံပါတ်	အကြောင်းအရာ	စာမျက်နှာ	
		ဒု	မိ
၁။	ဒီးမော့ဆိုမြို့နယ်မြေပုံ	၁	၁
၂။	ကျေးရွာအုပ်စုမြေပုံ	၂	၂
၃။	အုပ်စုတွင်ပါဝင်သော ကျေးရွာများစာရင်းနှင့်လူဦးရေ	၃	၃
၄။	ကျေးရွာမြေပုံ(တည်နေရာ)	၄	၄
၅။	ကျေးရွာမြေပုံသုံးသပ်ချက်	၅	၅
၆။	ကျေးရွာသမိုင်းကြောင်းအကျဉ်းချုပ်	၆	၇
၇။	ကျေးရွာအတွင်းရှိ ဥစ္စာဓနကြွယ်ဝမှုအဆင့်သတ်မှတ်ခြင်း	၈	၈
၈။	ကျေးရွာအတွင်းရှိ ဥစ္စာဓနကြွယ်ဝမှုအဆင့်သတ်မှတ်သုံးသပ်ချက်	၉	၉
၉။	ကျေးရွာအတွင်းရှိ ကျား/မဆိုင်ရာ ပင့်ကူအိမ်ဖော်ထုတ်ခြင်း	၁၀	၁၀
၁၀။	ကျေးရွာအတွင်းရှိ ကျား/မဆိုင်ရာ ပင့်ကူအိမ်ဖော်ထုတ်သုံးသပ်ချက်	၁၁	၁၁
၁၁။	ကျေးရွာအတွင်းရှိ အဖွဲ့အစည်းဆိုင်ရာချိတ်ဆက်မှုဖော်ထုတ်ခြင်း	၁၂	၁၂
၁၂။	ကျေးရွာအတွင်းရှိ အဖွဲ့အစည်းဆိုင်ရာချိတ်ဆက်မှုဖော်ထုတ်သုံးသပ်ချက်	၁၃	၁၃
၁၃။	ကျေးရွာအတွင်းရှိ ရာသီခွင်ပြဇယားများကိုဖော်ထုတ်ခြင်း	၁၄	၁၄
၁၄။	ကျေးရွာအတွင်းရှိ ရာသီခွင်ပြဇယားများကိုဖော်ထုတ်သုံးသပ်ချက်	၁၅	၁၅
၁၅။	ကျေးရွာအတွင်းရှိ ကော်မတီဝင်များစာရင်း/ခါတ်ပုံ	၁၆	၁၇
၁၆။	ကျေးရွာဖွံ့ဖြိုးရေးအစီအစဉ်ဆောင်ရွက်မှု မှတ်တမ်းခါတ်ပုံများ	၁၈	၂၄
၁၇။	ကျေးရွာအချက်အလက်ပုံစံ(၁)	၂၅	၂၇
၁၈။	စီမံကိန်းစက်ဝန်း အချိန်ဇယား(ပုံစံ-၂)	၂၈	၂၉
၁၉။	ကျေးရွာဖွံ့ဖြိုးရေးဦးစားပေးအစီအစဉ်(ပုံစံ-၃)	၃၀	၃၃
၂၀။	ကျေးရွာအုပ်စုစီမံကိန်းလုပ်ငန်းခွဲ ရွေးချယ်ခြင်း(ပုံစံ-၄)	၃၄	၃၄
၂၁။	ကျေးရွာအစည်းအဝေးမှတ်တမ်းများ	၃၅	၃၆
၂၂။	လူထုပူးပေါင်းပါဝင်သောလူမှုဆန်းစစ်ခြင်းနှင့် အကဲဖြတ်ခြင်းလုပ်ငန်းစဉ် (PSA/PRA) အကျဉ်းချုပ်ဇယား	၃၇	၃၈

DEMOSO TOWNSHIP MAP

စကေး ၁ လက်မ = ၂ မိုင်

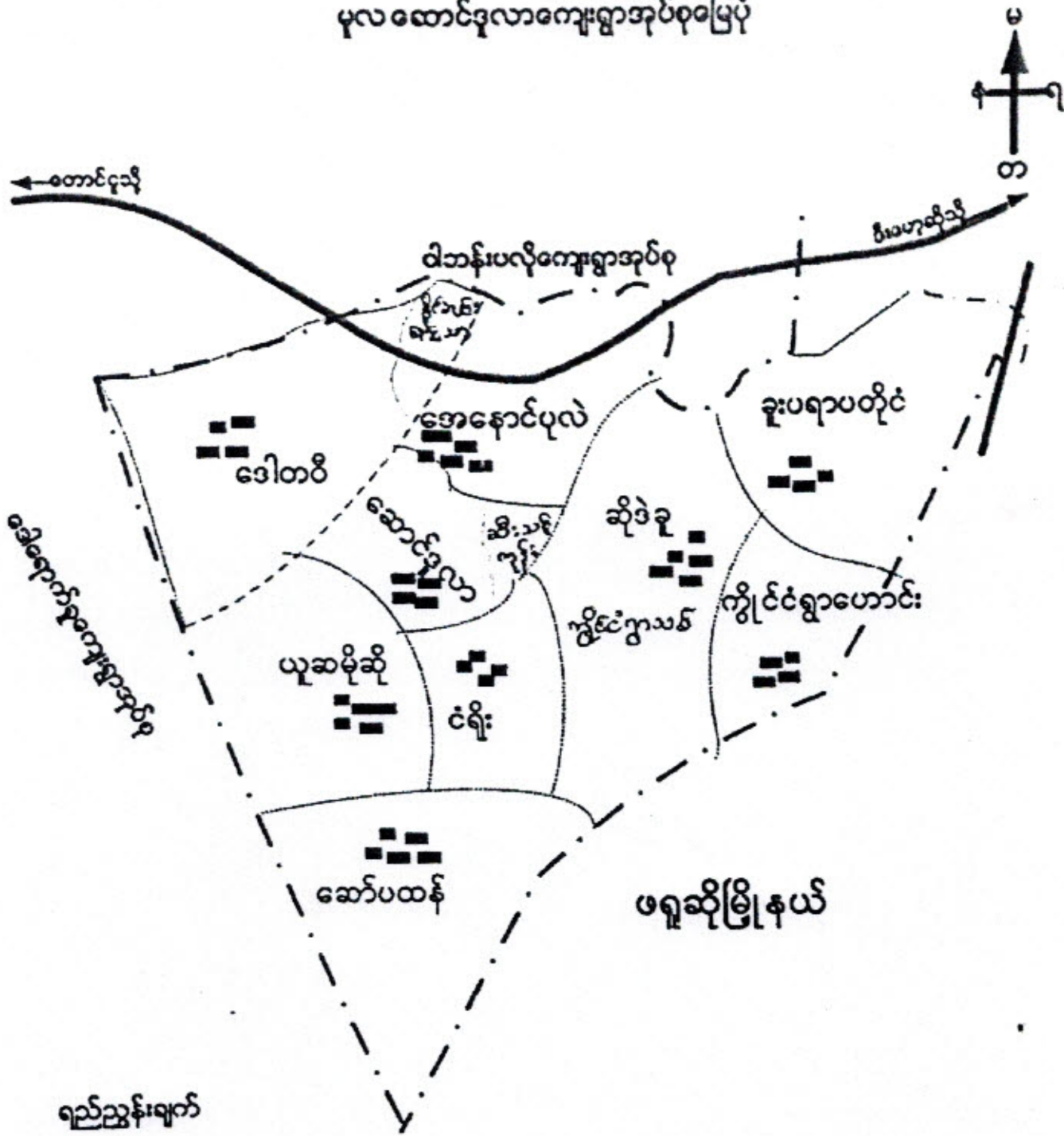


ရည်ညွှန်းချက်

- ဒီးမော့ဆိုမြို့
- ကျေးရွာအုပ်စု
- ကျေးရွာ
- တားလမ်း
- စီးရထားလမ်း



မုလဆောင်ရွာလက်ကျေးရွာအုပ်စုမြေပုံ



- ရည်ညွှန်းချက်
- ကျေးရွာနယ်နိမိတ် (---)
 - ကားလမ်း (—)
 - ကျေးရွာ (■)
 - ကျေးရွာနယ်နိမိတ် (—)

ဆောင်ရွက်မှုအရပ်ရပ်တွင် ပါဝင်သော ကျေးရွာပေါင်း(၁၂)ရွာ

စဉ်	ကျေးရွာအမည်	အိမ်ခြေ	လူဦးရေ		
			ကျား	မ	ပေါင်း
၁	ဆောင်နှူလာ	၇၁	၂၅၀	၂၁၀	၄၆၀
၂	ယုဆမိုဆို	၈၇	၂၉၇	၃၁၅	၆၁၂
၃	ဆော်ပထန်	၆၄	၁၈၂	၁၈၁	၃၆၃
၄	ငံရိုး	၆၅	၁၉၉	၁၈၄	၃၈၃
၅	ကျွဲငံရွာဟောင်း	၉၀	၂၇၀	၂၅၅	၅၂၅
၆	ကျွဲငံရွာသစ်	၆၈	၁၉၆	၁၉၈	၃၉၄
၇	ဆိုဒဲခူ	၄၆	၁၈၉	၁၃၃	၃၂၂
၈	ခူးပရာပတိုင်	၁၄၇	၃၈၂	၃၉၈	၇၈၀
၉	အေနှောင်ပုလဲ	၄၉	၄၉၈	၂၁၀	၇၀၈
၁၀	ဆီးသင်ကုန်း	၃၉	၅၃	၅၆	၁၀၉
၁၁	မှိုလင်းအေးသာ	၂၅	၆၅	၅၃	၁၁၈
၁၂	ဒေါ်တစ်	၅၇	၁၃၆	၁၃၇	၂၇၃

ဆောင်ရွက်ရေးအဖွဲ့ချုပ် | ဒေါ်တင်ကျေးရွာ

ရက်စွဲ | ၂၁-၁၂-၂၀၁၆

ကျေးရွာမြေပုံ သုံးသပ်ချက်

ဒေါ်တင်ကျေးရွာသည် ဒီးမော့ဆိုမြို့၏အနောက်ဘက်(၆)မိုင်အကွာတွင် တည်ရှိပါသည်။ လွိုင်ကော်-တောင်ငူ ကားလမ်းမကြီးသည် ကျေးရွာအလယ်တွင်ဖြတ်သန်းသွားပါသည်။ကျေးရွာ၏ အရှေ့ဘက်တွင် ဒိုင်းလင်းအေးသာရွာရှိပြီး အနောက်ဘက်တွင် ပဆေးလာကျေးရွာရှိပါသည်။ဒေါ်တင်ကျေးရွာမှ ယူဆမိဆိုသို့ သွားသော မြေသားလမ်းလည်းရှိပါသည်။ကျေးရွာ၏တောင်ဘက်နှင့်မြောက်ဘက်တွင် သစ်တော၊တောင်နှင့်ယာခင်းများနှင့် စားကျက်မြေများလည်းရှိပါသည်။ရွာတွင်းတွင် တံတား(၁)ခုနှင့်ကျေးရွာမှ ပဆေးလာသွားသော လမ်းတွင်လည်း တံတား(၁)ခုရှိပါသည်။ကျေးရွာတွင် NGO အဖွဲ့အစည်းမှပြုလုပ်ထားပေးသော ရေစုကန်ကြီး(၅)လုံးရှိပါသည်။ဒေါ်တင်ကျေးရွာတွင် တံခွန်တိုင်ကြီးဝန်း၊ စာသင်ကျောင်း၊ မူကြိုကျောင်း၊ ရိပ်သာ၊ ဘောလုံးကွင်းနှင့် ကျေးရွာခန်းမဆောင်(ပြုလုပ်ဆဲ) (၁)ခုရှိပါသည်။အိမ်ခြေမှ(၆၂)ရှိပြီး အိမ်ထောင်စုမှာ (၅၈)စုနှင့်လူဦးရေစုစုပေါင်း ၂၉၃ ဦးရှိနေပါသည်။

ပါဝင်ဆွေးနွေးသူ - ကျား(၁၉)ဦး
မ (၁၅)ဦး

ဆောင်ရွက်ရေးအဖွဲ့ချုပ်စု ၊ ဒေါ်တင်ကျေးရွာ

ကျေးရွာသမိုင်းအကျဉ်း

၁၇၁၉ ခုနှစ်တွင် ဒေါ်ဆံတန်ဟူသည့် ရွာအမည်နှင့်အိမ်ခြေ(၅)လုံးဖြင့် စတင်တည်ထောင်ခဲ့ပြီး တံခွန်တိုင်(ခ)ဝန်ခွန်ကို ကိုးကွယ်ယုံကြည် ကြသည်။စုစုစည်းစည်းနှင့် နေထိုင်ကြပြီးယဉ်ကျေးမှုကို တန်ဖိုးထား ယုံကြည်ကြသည်။၁၇၃၀ ခုနှစ်၊ ဒေါ်ဆာဘန်းရွာတည်နေရာသည် မြေနေရာကျဉ်းသဖြင့် ပိုမိုကျယ်ပြန့်သောမြေ နေရာသို့ အိမ်ခြေ(၁၀)လုံးဖြင့်ပြောင်းရွှေ့လာပြီး ဒေါ်စွာသာနားဟု ရွာအမည်ပြောင်းလဲခေါ်တွင်ခဲ့သည်။

၁၇၃၅ ခုနှစ် လမ်းပန်းဆက်သွယ်ရေးလွယ်ကူစေရန်နှင့် တောင်ယာခင်းများပိုမိုတိုးချဲ့လုပ်ကိုင်နိုင် ရန်အတွက် ဒေါ်စွာသာနားရွာ အားပြောင်းရွှေ့ပြီး ဒေါ်ဆောင်ဒေါ်ဟုရွာအမည် ထပ်မံပြောင်းလဲ ခေါ်တွင်ခဲ့သည်။ ၁၇၄၀ခုနှစ် တွင်ဒေါ်ဆောင်ဒေါ်ရွာ တည်နေရာမှ အိမ်ခြေ(၁၇)လုံးဖြင့် ထပ်မံပြောင်းရွှေ့ခဲ့ပြီး ဒေါ်တင်(ခေါ်) ဒေါ်တင်ဟု ပြောင်းလဲခေါ်တွင်ခဲ့ပါသည်။ရေ လမ်း၊ တောင်ယာ ဘေးပတ်ဝန်းကျင် ရွာများနှင့် လွယ်ကူစွာ ချိတ်ဆက်မှုရှိလာသည်။

၁၇၈၀ ခုနှစ်တွင် အိမ်ခြေ(၁၀)လုံးအား မီးဘေးအန္တရာယ်နှင့်ရင်ဆိုင်ရပြီး ပစ္စည်းများနှင့် နေအိမ် များဆုံးရှုံးရသည်။အိမ်ခြေ(၇)လုံးသာကျန်ခဲ့သည်။၁၇၉၀ခုနှစ်တွင် ကပ်အနာရောဂါဒဏ်ကြောင့် လူအနည်းငယ် သေဆုံး၍ လူအနည်းစုသာကျန်ရှိခဲ့သည်။ထို့နောက် ပြင်ပရွာမှ ခလေ့စုနှင့်တိုင်စုမျိုးနွယ်စုအား ဖိတ်ခေါ်၍ ရွာကို ဆက်လက်တည်ထောင်ခဲ့သည်။လူဦးရေနှင့်အိမ်ခြေများ ပြန်လည်တိုးပွားလာသည်။၁၈၁၀ ခုနှစ်တွင် ဟို(ခေါ်) တံခွန်တိုင်ဟောနန်း တည်ဆောက်ပြီး အတူတကွစုစည်းဂါရဝပြု ရှိခဲ့လေသည်။

၁၉၆၉ခုနှစ်တွင် ပညာတတ်မြောက်မှုနည်းသဖြင့် ပြင်ပဆရာ(၁)ဦး အကူအညီကြောင့် နေအိမ်တွင် ပညာသင်ကြားခဲ့ပါသည်။အသိတရားပိုမိုတိုးပွားလာသည်။၁၉၇၈ ခုနှစ်တွင် မိုးခေါင်ရေရှားနှင့် ရင်ဆိုင်ရသဖြင့် စားဝတ်နေရေးမဖူလုံခြင်း၊ ရေရှားပါးခြင်းဖြင့် ကြုံတွေ့ခံစားရပါသည်။

၁၉၇၉ခုနှစ်တွင် ကယားပြည်နယ်လုံးဆိုင်ရာ စုပေါင်းတံခွန်တိုင်(ခ)ကျေးထိုးဘိုးပွဲတော်ကို လက်ခံ ကျင်းပခြင်းအစီအစဉ်တွင် အစိုးရမှ ရေငွေကြေးဆန် စသည်ဖြင့် အထောက်အပံ့ရရှိသည်။ဘာသာတရားကို ပိုမို ကြည်ညိုကိုင်းရှိုင်းလာကြသည်။

၁၉၈၅ ခုနှစ်တွင် ကိုယ်ထူကိုယ်ထ ပညာရေးကျောင်းဆောင်(၁)ဆောင်ကို ဖက်မိုးဝါးထရံကာ၊ သဲပြားခင်းဖြင့် ဆောက်လုပ်ထားသည်။ကလေးများပညာသင်ကြားခွင့်ရရှိလာရန်အတွက် ဆရာမ(၁)ဦး ငှားရမ်းခဲ့ သည်။၁၉၉၀ခုနှစ်တွင် အခြေခံပညာမူလတန်းကျောင်းအဖြစ် အသိအမှတ်ပြုလာသည်။

၁၉၉၀ခုနှစ်နှင့် ၂၀၀၂ခုနှစ်ကြားကာလတွင် အိမ်ခြေပေါင်း(၆၀)ကျော်ရှိပြီး ၂၀၀၁ခုနှစ်တွင် ဒိုင်းလင်းအေးသာယာသို့ (၁၅)အိမ်စု ပြောင်းရွှေ့နေထိုင်ကြသည်။ကျန်ရှိသော (၄၈)အိမ်ထောင်စုသည် လူမှုရေး ဆိုင်ရာဆွေးနွေးရန်နေရာကို ပညာရေးကျန်းမာရေးစီးပွားရေးလမ်းပန်းဆက်သွယ်ရေးဖြင့် လုံးလုံးအဆင်မပြေ သေးသဖြင့် ဒုက္ခအမျိုးမျိုးကြောင့် ခံရပါသည်။၂၀၀၈ ခုနှစ်တွင် မေတ္တာအဖွဲ့မှ ရွာသူ/သားများကို အမြင်ဖွင့် သင်တန်းပို့ချပေး၍ ဗဟုသုတအနည်းငယ် အမြင်ကျယ်ရရှိသွားပါသည်။ပညာရေးနိမ့်ကျခြင်း၊ရေရှားပါးခြင်း ပြဿနာသည် အထူးသဖြင့်ခံစားရပါသည်။

သို့ဖြစ်ပါ၍ ရွာအဆင့်ဆင့် ရွှေ့ပြောင်းနေထိုင်ခဲ့ကြ၍ ရေရည်တည်တံ့ခိုင်မြဲသော အကောင် အထည်မဖော်ဆောင်နိုင်သည့်အပြင် လူထုစည်းလုံးမှုအားနည်းလာသည်။ကလေးများပညာသင်ကြားနိုင်ရန်လည်း ယာယီကျောင်း(၁)ဆောင်ဆောက်လုပ်ထားပါသည်။၂၀၁၃ခုနှစ်တွင် လမ်းပန်းဆက်သွယ်ရေးအဆင်ပြေလာစေရန် တောင်ငူ-လွိုင်ကော်လမ်းမကြီးဘေးသို့ ရွှေ့ပြောင်းနေထိုင်ခဲ့ကြသည်။လူမှုဖွံ့ဖြိုးရေးလုပ်ငန်းများကို ပိုမိုချိတ်ဆက် လုပ်ဆောင်လာနိုင်သည်။၂၀၁၅ ခုနှစ်မေလ(၄)ရက် ညနေ(၅:၀၀)နာရီအချိန်တွင် လေဆင်နှာမောင်းဒဏ်ကြောင့်

အိမ်ခြေ(၂၀)လုံးသည် အမိုးများပျက်စီးဆုံးရှုံးခဲ့ရသည်။ယခု ၂၀၁၆ ခုနှစ်၊စက်တင်ဘာလအထိ ကျေးရွာအတွင်း သတင်းအချက်အလက်ပြုစုထားရှိမှုအရ အိမ်ခြေ(၅၈)အိမ်ထောင်စု ၊ လူဦးရေ ကျား(၁၄၉)+မ(၁၅၂) စုစုပေါင်း (၃၀၁)ဦးအသီးသီးဖြင့် ဆက်လက်အခြေချနေထိုင်ကြပါသည်။

Հրկ. Երևան
 Երկր-ժամ

Date - 21.12.2016

Դերեր (ընկերության):

Տեղեկություններ
 Երկ: - 19 է:
 Թ - 15 է:

Դաս:

Մասնագետ

Դասերի
 թվաքանակ

Դասի
 թիվ:

A

Երկրորդ, Երկրորդ (300), Երկրորդ (500)
 Գ: Երկրորդ, Երկրորդ, Երկրորդ

11

19%

B

Երկրորդ, Երկրորդ, Գ: Երկրորդ
 Երկրորդ, Երկրորդ

16

28%

C

Երկրորդ, Երկրորդ

31

53%

ဆောင်ရွက်ရေးအဖွဲ့အစည်း၊ ဒေါ်တင်ကျေးရွာ

ရက်စွဲ ၊ ၂၁-၁၂-၂၀၁၆

ဥစ္စာနေအဆင့်သတ်မှတ်ခြင်း သုံးသပ်ချက်

ဒေါ်တင်ကျေးရွာတွင် အိမ်ထောင်စုမှာ () စုရှိပြီး စံသတ်မှတ်ချက်ကို အပိုင်း(၃)ပိုင်းဖြင့် ခွဲခြားထားသည်။ ပြေလည်သောအုပ်စုကို (A)အဆင့်၊ အလယ်အလတ်အုပ်စုကို (B)အဆင့်နှင့် မပြေလည်သော အုပ်စုကို (C)အဆင့် ဟူ၍ ပိုင်းခြားသတ်မှတ်ခဲ့ပါသည်။ A)အဆင့်တွင် ထော်လာဂျီ၊ လယ်(၃)ဧက၊ ယာ(၅)ဧက၊ နွား (၅)ကောင်၊ ဆိုင်ကယ်၊ ယျဉ်ထောင်အိမ်တို့ကို ပိုင်ဆိုင်ထားကာ အိမ်ထောင်စုအနေဖြင့် (၁၁)စုနှင့် ကျေးရွာ၏ (၁၉%) ဖြစ်သည်။ B)အဆင့်မှာလည်း လယ်၊ ယာ၊ ဆိုင်ကယ်၊ နွား (၂)ကောင်၊ ဝက်၊ ယျဉ်ထောင်အိမ်ကို ပိုင်ဆိုင်ထားပြီး အိမ်ထောင်စုမှာ (၁၆)စုနှင့် ကျေးရွာတွင် (၂၈%) ရှိသည်။ C)အဆင့်တွင် နေအိမ်သည် ဝါးထရံအိမ်ဖြစ်ပြီး နေ့စား အလုပ် လုပ်ကိုင်ကာ အိမ်ထောင်စုတွင် (၁၃)စုဖြင့် ကျေးရွာ၏ (၅၃%) သည် အခက်အခဲရှိသူများဖြစ်သည်။ ကျေးရွာ တွင် ပြေလည်သောအုပ်စုနှင့် မပြေလည်သောအုပ်စုသည် မပြေလည်သောအုပ်စုသည် ကျေးရွာတွင် အများစုဖြစ် သည်။

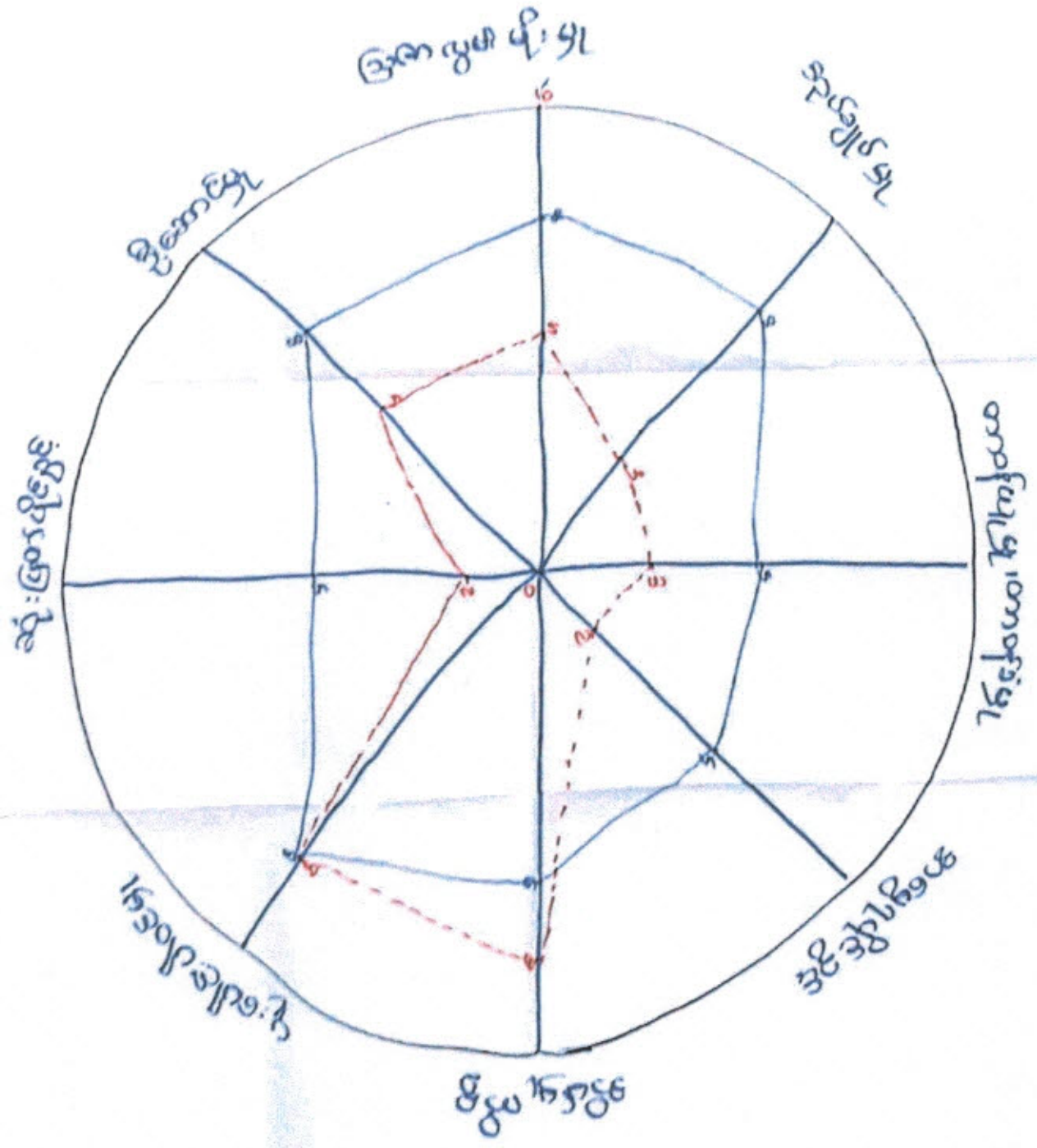
ပါဝင်ဆွေးနွေးသူ - ကျား(၁၉)ဦး
မ (၁၅)ဦး

ကူညီပံ့ပိုးသူ - ဒေါ်နော်ဘလုဖေါ

ပဋိကုမ္ပဏီ သုံး သတ်ခြင်း

ကျေးဇူးပြု၍ - ဆောင်ရွက်
 ကျေးဇူး - ခံစား
 ရက်စွဲ - 21. 12. 2016

ပါဝင်သူ: ၅ ဦး
 ၁ - ၁၃
 ၂ - ၁၅



ဆောင်ရွက်ရေးအဖွဲ့ချုပ်စာ | ဒေါ်တင်တင်အောင်

ရက်စွဲ | ၂၀-၁၂-၂၀၁၆

ပင့်ကူအိမ် သုံးသပ်ချက်

ဒေါ်တင်တင်အောင်အဖွဲ့ချုပ် ပူးပေါင်းဆောင်ရွက်ရာတွင် အမျိုးသားနှင့်အမျိုးသမီးသည် တန်းတူညီမျှမှုရှိသည်။ ဆုံးဖြတ်ပိုင်ခွင့်၊ ဦးဆောင်မှု၊ ဩဇာလွှမ်းမိုးမှု၊ အုပ်ချုပ်မှု ကဏ္ဍတွင် အမျိုးသားသည် အမျိုးသမီးအပေါ်တွင် လွှမ်းမိုးထားကြောင့် ထိုအချက်သည် အမျိုးသမီးများသိသာစွာနည်းပါးနေပါသည်။ ထို့ကြောင့် ကျေးရွာဖွံ့ဖြိုးရေး၊ လူမှုရေးကိစ္စများတွင် အမျိုးသမီးများသည် တာဝန်ယူမှု၊ တာဝန်ခံမှုနည်းနေခြင်းလည်းဖြစ်သည်။ မြန်မာတို့၏ အစဉ်အလာမရ အမျိုးသမီးများ၏အမွေရပိုင်ခွင့်သည် အမျိုးသားနှင့်တန်းတူ မရရှိသည်မှာ ရှေးထုံးတမ်းအစဉ်အလာဖြစ်သည်။ အိမ်မှုကိစ္စဆောင်ရွက်ရာတွင်လည်း အမျိုးသမီးများသည် အမျိုးသားထက်ပိုမိုလုပ်ဆောင်နေရပါသည်။ အိမ်တွင်းရေးနှင့်သာအချိန်ကုန်ဆုံးနေရသော အမျိုးသမီးများသည် ကျေးရွာဦးဆောင်မှုတွင် နှောင့်နှေးကျန်နေသေးသည်ကို တွေ့ရပါသည်။

ပါဝင်ဆွေးနွေးသူ - ကျား(၁၉)ဦး
မ (၁၅)ဦး

ကူညီပံ့ပိုးသူ - ဒေါ်နော်ဘလုဖေ

ဆောင်ရွက်ရေးအဖွဲ့အစည်းများ ၊ ဒေါ်တင်ကျေးရွာ

ရက်စွဲ ၊ ၂၀-၁၂-၂၀၁၆

အဖွဲ့အစည်းချိတ်ဆက်မှု ဖြေပုံ သုံးသပ်ချက်

ဒေါ်တင်ကျေးရွာတွင်မည်သည့်အဖွဲ့အစည်းများ ဖွဲ့ထားပြီးမည်သို့ဆက်စပ်လှုပ်ရှားမှုများပြုလုပ်ကြကြောင်းဆန်းစစ်ဆွေးနွေးခဲ့ရာတွင် ကျေးရွာအတွင်း(၁၃)အဖွဲ့စည်းထားကြောင်း ဆွေးနွေးတင်ပြကြသည်။ကျေးရွာတွင် လှုပ်ရှားမှုအများစု၊ ကျေးရွာလူထုနှင့်ထိတွေ့မှုအများဆုံးအဖွဲ့များမှာ ကျေးရွာနာယကကော်မတီအဖွဲ့၊ ဘာသာရေးကော်မတီနှင့် ကျေးရွာအုပ်ချုပ်ရေးမှူးအဖွဲ့တို့ဖြစ်သည်။လူငယ်ကော်မတီ ဆယ်အိမ်မှူး ကျေးရွာဖွံ့ဖြိုးရေးကော်မတီ၊သစ်တောကာကွယ်ရေးကော်မတီအဖွဲ့တို့သည် ရွာအတွင်း မကြာခဏ လှုပ်ရှားမှုရှိသည့် အဖွဲ့များဖြစ်သည်။ပညာရေးကော်မတီ၊ ရေကော်မတီ ၊မီးရရှိရေးကော်မတီ၊ မိခင်ကော်မတီ၊ မူကြိုကော်မတီ၊ စိုက်ပျိုးမွေးမြူရေးကော်မတီတို့သည် (၁)နှစ်(၁)ကြိမ်သာလှုပ်ရှားမှုရှိသောကြောင့် အဖွဲ့ငယ်များဖြစ်ကြသည်။ လူထု ဗဟိုပြုစီမံကိန်း (VCBO)အဖွဲ့နှင့် မေတ္တာဖောင်ဒေးရှင်းအဖွဲ့သည် ကျေးရွာရှိဖွံ့ဖြိုးရေးကော်မတီ နှင့် ချိတ်ဆက်ကာ ဆက်စပ်လှုပ်ရှားမှုရှိကြသည်။အုပ်ချုပ်ရေးအပိုင်းတွင် မြို့နယ်အုပ်ချုပ်ရေးမှ အုပ်စုအုပ်ချုပ်ရေးမှူး ထိုမှတစ်ဆင့် ကျေးရွာအုပ်ချုပ်ရေးမှူးနှင့် ဆက်စပ်ကာချိတ်ဆက်ထားပါသည်။

ပါဝင်ဆွေးနွေးသူ - ကျား(၁၉)ဦး
မ (၁၅)ဦး

ကူညီပံ့ပိုးသူ - ဒေါ်နော်ဘလုဖေါ

ဆောင်ရွက်ရေးအဖွဲ့ချုပ်စာ | ဒေါ်တင်တင်ကျေးရွာ

ရက်စွဲ | ၂၀-၁၂-၂၀၁၆

ရာသီခွင်ပြု လိုက်နာရန် သုံးသပ်ချက်

ဒေါ်တင်တင်ကျေးရွာသည် စိုက်ပျိုးရေးလုပ်ငန်းကို အဓိကလုပ်ကိုင်သည့်ကျေးရွာဖြစ်သည်။စိုက်ပျိုးနိုင်ရန်အတွက် ဖေဖော်ဝါရီလတွင် တောင်ယာခင်းများကို ရှင်းလင်းသည်။ထို့နောက်မေလတွင် ပြောင်းများစိုက်ပျိုးကြပြီး ဇွန်လတွင် စပါးစိုက်ရန် လယ်ထဲသို့ဆင်းသည့်လဖြစ်သည်။ပြောင်းအတွက် ဇွန်လတွင် ပေါင်းရှင်းပေးပြီး စက်တင်ဘာလတွင် စပါးပေါင်းလိုက်နေကြပါသည်။ထို့ပြင် နိုဝင်ဘာလနှင့်ဒီဇင်ဘာလတွင် စိုက်ပျိုးထားသော စပါး၊ပြောင်းတို့ကို ရိတ်သိမ်းသောကာလဖြစ်သည်။ကျေးရွာတွင် လမ်းပန်းဆက်သွယ်ရေးသည် မိုးရာသီတွင် အခက်အခဲဖြစ်စေပါသည်။ရွာလယ်လမ်းမကြီးသည် ကတ္တရာလမ်းဖြစ်သော်လည်း ကျေးရွာအတွင်း အိမ်ကြားလမ်းများသည် မြေသားလမ်းဖြစ်နေ၍ မိုးရာသီတွင် သွားလာရန်အလွန်ခက်ခဲလှပါသည်။ဇွန်လမှစက်တင်ဘာလသည် မိုးများသောလဖြစ်သောကြောင့် ရွာထူထပ်ပါသည်။သောက်သုံးရေအတွက် နွေရာသီတွင် ရှားပါးပြီး ရေအရှားပါးဆုံးလမှာ ဧပြီလဖြစ်သည်။သောက်သုံးရေခက်ခဲနေခြင်းမှာ ရေအရင်းအမြစ်ဝေးနေသောကြောင့်ဖြစ်သည်။မိုးအကုန် ဆောင်းရာသီကူးပြောင်းကာလတွင် ရောဂါအဖြစ်များသည်။နှာစေး၊ချောင်းဆိုးဖြစ်ခြင်း၊တုပ်ကွေးရောဂါဖြစ်စေသည်။ကျေးရွာတွင် တံခွန်တိုင်ပွဲကို ဧပြီလတွင်ကျင်းပလေ့ရှိသည်။ကျေးရွာတွင် ရွာလုံးကျွတ်အမဲလိုက်ပွဲကို နှစ်သစ်လဖြစ်သော ဇန်နဝါရီလတွင် ပြုလုပ်ကြသည်။ထို့ကြောင့် ကျေးရွာစိုက်ပျိုးရေးလုပ်ငန်းအတွက် မိုးရာသီကာလသည် အလုပ်အများဆုံးသောရာသီကာလဖြစ်သည်။

ပါဝင်ဆွေးနွေးသူ - ကျား(၁၉)ဦး
မ (၁၅)ဦး

ကူညီပံ့ပိုးသူ - ဒေါ်နော်ဘလုဖေါ

ကော်မတီဝင်များစာရင်း


စဉ်	အမည်	ကျား/မ	ရာထူး
၁	ဦးဇော်ဝင်း	ကျား	ကျေးရွာစီမံကိန်းအထောက်အကူပြုကော်မတီ၊ ဥက္ကဋ္ဌ
၂	ဒေါ်ပရိုက်မူ	မ	ကျေးရွာစီမံကိန်းအထောက်အကူပြုကော်မတီ၊ ဥက္ကဋ္ဌ
၃	ဦးမောင်နီ	က	ဝယ်ယူရေးဆပ်ကော်မတီ၊ ခေါင်းဆောင်
၄	ဒေါ်ဘယ်မြာ	မ	ဝယ်ယူရေးဆပ်ကော်မတီ၊ အဖွဲ့ဝင်
၅	ဦးလိုဝါး	ကျား	ဝယ်ယူရေးဆပ်ကော်မတီ၊ အဖွဲ့ဝင်
၆	ဦးသတ်စု	ကျား	စောင့်ကြည့်ကြီးကြပ်ရေးဆပ်ကော်မတီ၊ ခေါင်းဆောင်
၇	ဦးယာစု	ကျား	စောင့်ကြည့်ကြီးကြပ်ရေးဆပ်ကော်မတီ၊ အဖွဲ့ဝင်
၈	ဒေါ်နန်းအေး	မ	စောင့်ကြည့်ကြီးကြပ်ရေးဆပ်ကော်မတီ၊ အဖွဲ့ဝင်
၉	ဦးဘန်းရီ	ကျား	လုပ်ငန်းလည်ပတ်ရေးနှင့်ပြုပြင်ထိန်းသိမ်းရေးဆပ်ကော်မတီ၊ ခေါင်းဆောင်
၁၀	ဦးဆွန်စု	ကျား	လုပ်ငန်းလည်ပတ်ရေးနှင့်ပြုပြင်ထိန်းသိမ်းရေးဆပ်ကော်မတီ၊ အဖွဲ့ဝင်
၁၁	ဒေါ်ခင်ဌေး	မ	လုပ်ငန်းလည်ပတ်ရေးနှင့်ပြုပြင်ထိန်းသိမ်းရေးဆပ်ကော်မတီ၊ အဖွဲ့ဝင်
၁၂	ဦးခန်းစု	ကျား	ဝေဖန်အကြံပြုကိုယ်စားလှယ်
၁၃	ဒေါ်မူသင်း	မ	ဝေဖန်အကြံပြုကိုယ်စားလှယ်
၁၄	ဒေါ်အေးအေးစန်း	မ	ကျေးရွာစားရင်းကိုင်
၁၅	ဦးဘူးရီ	ကျား	ကျေးရွာစေတနာ့ဝန်ထမ်း
၁၆	ဒေါ်နော်ဖော	မ	ကျေးရွာစေတနာ့ဝန်ထမ်း



















လူထုဗဟိုပြု စီမံကိန်း၊ စီမံကိန်းလက်ခွဲ အပိုင်း - (၃) - ၂၉.၁၀.၂၀၁၆

ပုံစံ - ၈ - ၁ ကျေးရွာအခြေခံအချက်အလက်များ (Form PC 1)

လမ်းညွှန်ချက်၊ လူထုစည်းရုံးရေးမှူးသည် ဤအချက်အလက်များကို စီမံကိန်း စိတ်ဆက်အစည်းဝေးမတိုင်မီတောင်းခံရမည်။ စီမံကိန်းစိတ်ဆက်အစည်းဝေးတွင် လူထုစည်းရုံးရေးမှူးသည် ဤအချက်အလက် များအား စစ်ဆေးပြီး မှန်ကန်အောင်ပြုလုပ်ရမည်။ ပြီးနောက်တွင် လူထုစည်းရုံးရေးမှူးမှ သတင်းအချက်အလက်ထဲသို့ Tablets မှ တဆင့် ပြည့်သွင်းရမည်။

ကျေးရွာအုပ်ချုပ်ရေးမှူး အမည် ဒေါ်ခင်အေး ကျေးရွာအုပ်ချုပ်ရေးမှူး၏ ဝန်းနံပါတ် ၀၄-၂၆၇၈-၂၃၄၄၅ လူထုစည်းရုံးရေးမှူး၏ အမည် ဒေါ်အောင်အေး

ပြည်နယ်၊ တိုင်းဒေသကြီး၊ ဇနယ်၊ မြို့နယ် ဒီဂရီ ကျေးရွာအုပ်စု ကျေးရွာ ကျေးရွာ ၆၆၀၀၀

က၊ လူဦးရေ

လူမျိုးစု	အိမ်ထောင်စုအရေအတွက်	ကိုးကွယ်သည့်ဘာသာ	အိမ်ထောင်စုအရေအတွက်
လူမျိုးစု (၁) <u>ကယား</u>	<u>၅၈</u>	ဘာသာ (၁) <u>ဘုန်းတော်</u>	<u>၅၈</u>
လူမျိုးစု (၂) -----		ဘာသာ (၂) -----	
လူမျိုးစု (၃) -----		ဘာသာ (၃) -----	
လူမျိုးစု (၄) -----			
လူမျိုးစုရော -----		ဘာသာရော -----	
	အရေအတွက်		
မသန်စွမ်းသူများ			
သက်ကြီးရွယ်အိုများ (၆၅ နှစ် နှင့် အထက်)	<u>၁၁</u> ဦး <u>ကျား ၄ + မိန်းမ ၇ = ၁၁</u> ဦး	<u>ဘုန်းတော်</u>	<u>၁၁</u> ဦး
စစ်ဘေးရှောင်			

	အမျိုးသား (အရေအတွက်)	အမျိုးသမီး (အရေအတွက်)
လူဦးရေ	<u>၁၄၆</u> ဦး	<u>၁၄၇</u> ဦး
လူမျိုးစု (၁) <u>ကယား</u>	<u>၁၄၆</u> ဦး	<u>၁၄၇</u> ဦး
လူမျိုးစု (၂) -----		
လူမျိုးစု (၃) -----		
လူမျိုးစု (၄) -----		
လူမျိုးစု (၅) -----		
အိမ်ထောင်ဦးစီး		



(ခ) အခြေခံအဆောက်အအုံ အသုံးအဆောင်များ

စာသင်ကျောင်း	အမှတ် ခြံမပါ	ကျွန်းမာရေး	အမှတ် ခြံမပါ	ဘာသာရေး အဆောက် အအုံများ	အမှတ် ခြံမပါ
အထက်တန်းကျောင်း	<input type="checkbox"/>	ဆေးရုံ	<input type="checkbox"/>	စေတီ	<input type="checkbox"/>
အလယ်တန်းကျောင်း	<input type="checkbox"/>	ကျွန်းမာရေးဌာန	<input type="checkbox"/>	ဘုန်းကြီးကျောင်း	<input type="checkbox"/>
မူလတန်းကျောင်း	<input checked="" type="checkbox"/>	ကျွန်းမာရေးဌာနခွဲ	<input type="checkbox"/>	ဟိန္ဒူဘုရားကျောင်း	<input type="checkbox"/>
မူကြိုကျောင်း	<input checked="" type="checkbox"/>	ဆေးပေးခန်း	<input type="checkbox"/>	ခရစ်ယာန်ကျောင်း	<input type="checkbox"/>
အခြား	<input type="checkbox"/>	အခြား	<input type="checkbox"/>	ဗလီ	<input type="checkbox"/>
				အခြား	<input type="checkbox"/>
မှတ်ချက်		မှတ်ချက်		မှတ်ချက်	

(ဂ) ကျွမ်းကျင်သူများမှတ်တမ်း (ကျေးရွာတွင်နေထိုင်သော သို့မဟုတ် တခြားရွာမှလာရောက်သော ကျွမ်းကျင်သူများ)

(၁) စာသင်ကျောင်း			(၂) ကျွန်းမာရေး			(၃) လက်မှုပညာရှင်		
	ရွာတွင်နေ ထိုင်သူ	အခြားရွာမှ လာသူ		ရွာတွင်နေ ထိုင်သူ	အခြား ရွာမှ လာသူ		ရွာတွင် နေထိုင်သူ	အခြားရွာ မှလာသူ
မူလတန်းပြဆရာ/မ	<input checked="" type="checkbox"/>	<input checked="" type="checkbox"/>	ဆရာဝန်	<input type="checkbox"/>	<input type="checkbox"/>	လက်သမား	<input checked="" type="checkbox"/>	<input type="checkbox"/>
အထက်တန်းပြဆရာ/မ	<input checked="" type="checkbox"/>	<input checked="" type="checkbox"/>	လက်ထောက် ကျွန်းမာရေးမှူး	<input type="checkbox"/>	<input type="checkbox"/>	ပန်းရံ	<input checked="" type="checkbox"/>	<input type="checkbox"/>
အလယ်တန်းပြဆရာ/မ	<input type="checkbox"/>	<input type="checkbox"/>	အမျိုးသမီးကျွန်းမာရေး ဆရာမ	<input type="checkbox"/>	<input type="checkbox"/>	လျှပ်စစ်ကျွမ်းကျင်၊ မီးသမား	<input type="checkbox"/>	<input checked="" type="checkbox"/>
မူကြိုဆရာ/မ	<input type="checkbox"/>	<input checked="" type="checkbox"/>	သားဖွားဆရာမ	<input type="checkbox"/>	<input type="checkbox"/>	ရေပိုက်သူ့ယသူ	<input checked="" type="checkbox"/>	<input type="checkbox"/>
အခြား	<input type="checkbox"/>	<input type="checkbox"/>	ပြည်သူ့ကျွန်းမာရေးလုပ်သား	<input type="checkbox"/>	<input type="checkbox"/>	စက်ပြင်ဆရာ	<input checked="" type="checkbox"/>	<input type="checkbox"/>
မှတ်ချက်			မှတ်ချက်	ကိုသာ ဖွား		မှတ်ချက်		

(ဃ) ကျေးရွာသို့ ရောက်ရှိနိုင်သည့် လမ်းအခြေအနေ / ကျေးရွာတစ်ရွာသည် ၎င်း၏ ကျေးရွာအုပ်စုနှင့် ဆက်သွယ်ထားသော လမ်းအခြေအနေ (အောက်ပါတို့ကိုရိုင်းပါ)

- ကျောက်ကြမ်းလမ်း
- ကတ္တရာလမ်း
- ကွန်ကရစ်လမ်း
- မော်တော်ဆိုင်ကယ်လမ်း
- ကျောက်ခင်းလမ်း
- မြေသားလမ်း
- လူသွားလမ်း
- အခြား _____



(င) ကျေးရွာဖွံ့ဖြိုးမှုစီမံချက်

(၁) လူထုဝန်ထမ်းချိမ်းညှိရေးဦးစီးဌာနမှ စီမံချက်ရှိခဲ့ပါသလား?

ပိုင်းပါ
ရှိပါသည်/မရှိပါ/မသိပါ

(၂) ရှိခဲ့ပါလျှင် ဤစီမံချက်ကို မည်သည့် ခုနှစ်တွင်ပြင်ဆင်ခဲ့ပါသနည်း?

နှစ် 2013/မသိပါ

(၃) ဤစီမံချက်ကို မြို့နယ်မှအတည်ပြုခဲ့ပါသလား?

ပြုခဲ့ပါသည်/မပြုခဲ့ပါ /မသိပါ

(စ) ခရီးအကွာအဝေး

(၁) ဤကျေးရွာ၏ဝန်ထမ်းများ ငှားရမ်းရာအခွင့်အလမ်းများ ရရှိနိုင်မည်မျှကွာဝေးသနည်း?

ပိုင်း ၇/မသိပါ

(၂) ဤကျေးရွာမှ ငှားရမ်းရာအခွင့်အလမ်းများ သွားလာရာတွင်ကြာမြင့်သည့်အချိန်။

ခြောက်သွေ့ရာသီတွင်ကြာချိန် ၂၅ မိနစ် ထော်လာရုံ/မော်တော်ဆိုင်ကယ်/ခြေလျှင်/လား/မော်တော်ဘုတ်/အခြား

ခိုရာသီတွင်ကြာချိန် ၂၅ မိနစ် ထော်လာရုံ/မော်တော်ဆိုင်ကယ်/ခြေလျှင်/လား/မော်တော်ဘုတ်/အခြား

(ဆ) ဝတ်စုံအင်္ကျီဆိုင်ရာ သဘာဝဘေးအန္တရာယ်

ဤကျေးရွာတွင် ရေကြီးခြင်းကိုသို့ သဘာဝဘေးအန္တရာယ်ကျရောက်စွမ်းခြင်း ရှိပါသလား။
 မရှိပါ ရှိပါသည် ရှိလျှင်ဖော်ပြပါ (၇၀ အင်္ကျီ ၂၀၁၅)

(ဇ) ကျေးရွာတွင် ဖွဲ့စည်းထားသော အဖွဲ့အစည်းများ

လူထုဝန်ထမ်းချိမ်းညှိရေးဦးစီးဌာနမှ စီမံချက်ကို မည်သည့် ခုနှစ်တွင် ကျေးရွာဖွံ့ဖြိုးရေးအတွက် အစိုးရ (သို့) ရွာသားများကိုယ်တိုင်(သို့) စီမံကိန်းတစ်ခုခုမှ ဖွဲ့စည်းထားသည့် အဖွဲ့အစည်းများရှိပါသလား။

- (၁) ၁၅၂ (၂၁၆၀)
- (၂) အတွက် အဖွဲ့အစည်း ၅၀

ကျေးရွာခေါင်းဆောင်

အမည် ဦးဝင်းဦး

လက်မှတ် [Signature] နေ့စွဲ ၂၀.၁၂.၂၀၁၆

လူထုဝန်ထမ်းချိမ်းညှိရေးမှူး

အမည် ဒေါ်စန္ဒာကလေး

လက်မှတ် [Signature] နေ့စွဲ ၂၀.၁၂.၂၀၁၆



လူထုထုတ်ပြန်မှု၊ စီမံကိန်း၊ စီမံကိန်းလက်စွဲ အပိုင်း - (၃) - ၂၉.၁၀.၂၀၁၆

ပုံစံ - ၈-၂ - စီမံကိန်းစက်ဝန်းအချိန်ဇယား (PC 2)

လမ်းညွှန်ချက်၊ သက်ဆိုင်ရာလူထုစည်းရုံးရေးမှူး/လက်ထောက်နှင့်ပညာရေးမှူးမှူးမှ စီမံကိန်းစက်ဝန်းအဆင့်တစ်ခုစီပြီးစီးတိုင်း ကျေးရွာနှင့် ကျေးရွာအုပ်စုအတွက် ဤပုံစံကို ဖြည့်သွင်းရမည်။

စည်းရုံးရေးမှူး/ဝန်ထမ်း အမည် **အိန်ဂျက်**

နေ့စွဲ **၇၂.၁၂.၂၀၁၆** စက်ဝန်းအားအမှတ်ဖြစ်ပါ စက်ဝန်း(၁) စက်ဝန်း(၂) စက်ဝန်း(၃)

ပြည်နယ်/တိုင်း **ကယား** မြို့နယ် **ဒီး-အော့** ညီ ကျေးရွာအုပ်စု **အော့** ကျေးရွာ **အိန်ဂျက်**

စီမံကိန်းဆောင်ရွက်မှုအဆင့်များ	နေ့စွဲ		အစည်းအဝေးတွင်တက်ရောက်သူအရေအတွက်			
	စတင်သည့် နေ့	ပြီးဆုံးသည့်နေ့	အမျိုးသား အရေအတွက်	အမျိုးသမီး အရေအတွက်	အိမ်ထောင်စု အရေအတွက်	လူမျိုးစုတိုင်းရေစာအရေအတွက် နှင့် လူမျိုးစုအမည်
၁။ ကျေးရွာစီမံကိန်း မိတ်ဆက်အစည်းအဝေး	၇၂.၁၂.၂၀၁၆	၇၂.၁၂.၂၀၁၆	၁၅	၁၅	၃၄	၅၅ ကယား
၂။ ကျေးရွာဖွံ့ဖြိုးရေး စီမံချက်ရေးဆွဲခြင်း အစည်းအဝေး	၇၂.၁၂.၂၀၁၆	၇၂.၁၂.၂၀၁၆	၁၅	၁၅	၃၃	၃၃ ကယား
၃။ ကျေးရွာအုပ်စု လုပ်ငန်းဆုံးဖြတ်ချက်ချသည့် အစည်းအဝေး	၇၂.၁၂.၂၀၁၆	၇၂.၁၂.၂၀၁၆	၁၅	၁၅	၃၆	၃၂ ကယား
၄။ မြို့နယ်အဆင့် စီမံကိန်းရေးဆွဲရေး နှင့် အကောင်အထည်ဖော်ရေးကော်မတီ၏ စီမံကိန်း သုံးသပ်မှု အစည်းအဝေး			မရှိ	မရှိ	မရှိ	မရှိ
၅။ မြို့နယ် စီမံကိန်းရေးဆွဲရေး နှင့် အကောင်အထည်ဖော်ရေး ကော်မတီ၏ဆုံးဖြတ်မှုကို ရွာသို့ အသိပေး အကြောင်းကြားသည့် အစည်းအဝေး			မရှိ	မရှိ	မရှိ	မရှိ



လူထုဗဟိုပြု စီမံကိန်း၊ စီမံကိန်းလက်ခွဲ အပိုင်း - (၃) - ၂၉.၁၀.၂၀၁၆

၆။ စီမံကိန်းလုပ်ငန်းခွဲစီမံချက်ရေးဆွဲခြင်း အစည်းအဝေး							
၆.၁။ စီမံကိန်းလုပ်ငန်း အကောင်အထည်ဖော် ရေးအပ်အစဉ် ရေးဆွဲခြင်း							
၆.၂။ ဂယ်ယူရေးအစီအစဉ် ရေးဆွဲခြင်း							
၆.၃။ ဘဏ္ဍာရေးကုန်ကျမှု လျာထားအစီအစဉ် ရေးဆွဲခြင်း							
၆.၄။ ပြင်/ထိန်းအစီအစဉ် ရေးဆွဲခြင်း							
၇။ စီမံကိန်းလုပ်ငန်းခွဲ တိုးတက်မှု စောင့်ကြည့် အစည်းအဝေး							
၇.၁။ အစည်းအဝေး ပထမအကြိမ်							
၇.၂။ အစည်းအဝေး ဒုတိယအကြိမ်							
၇.၃။ အစည်းအဝေး တတိယအကြိမ်							
၈။ စီမံကိန်းလုပ်ငန်းခွဲ အပြီးသတ်စစ်ဆေးခြင်း အစည်းအဝေး							
၉။ လူထုစစ်ဆေးပွဲအစည်းအဝေး							



ပုံစံ - ၀ - ၃ ကျေးရွာဖွံ့ဖြိုးရေး ဦးစားပေးအစီအစဉ် (Form PC 3)

လမ်းညွှန်ချက်၊ အဆင့်(၃) ကျေးရွာဖွံ့ဖြိုးရေးအစည်းအဝေး ပြီးဆုံးသောအခါ ကျေးရွာစီမံကိန်း အထောက်အကူပြု ကော်မတီသည် လူထုစည်းရုံးရေးမှူးအကူအညီဖြင့် ဤပုံစံကိုပြည့်စုံအောင် ဖြည့်သွင်းရမည်။

လူထုစည်းရုံးရေးမှူး/ဝန်ထမ်း အမည် **ဒေါ်စော ကျွယ်**

နေ့စွဲ **၂၀.၁၂.၂၀၁၆** စက်ဝန်းအား အမှတ်ခြစ်ပါ (✓) စက်ဝန်း(၁)
 စက်ဝန်း(၂) စက်ဝန်း(၃) စက်ဝန်း(၄)

ပြည်နယ်/တိုင်းကဟား: **မန္တလေး** ဦးစီးဌာန: **ကျေးရွာအုပ်စု - စတင် နယ်** ကျေးရွာ: **အိုင်တိုင်**

က။ အခက်အခဲအတားအဆီးများအားဆွေးနွေးခြင်း - ယခုလက်ရှိအခြေအနေတွင် ဤကျေးရွာဖွံ့ဖြိုးတိုးတက်ရေးအတွက် အဓိက အခက်အခဲအတားအဆီးများသည် မည်သည်များဖြစ်ပါသနည်း။ (အမျိုးသား/သမီး အနည်းဆုံးအခက်အခဲ ၅ ခုစီဖော်ပြပါ)

အမျိုးသား အဖွဲ့မှ တင်ပြသောအခက်အခဲအတားအဆီးများ		အမျိုးသမီး အဖွဲ့မှ တင်ပြသောအခက်အခဲအတားအဆီးများ	
၀	ဆေးကုသမှု မရရှိခြင်း	၀	ကောက်ပဲသီးနှံ: ဝေပျက် ဝေပျက် ဖြစ်ခြင်း
၂	ရွာတွင်း မီးရောင်ခြင်း	၂	ပဲသီးနှံ: နှိပ်စက်ခြင်း ဝေပျက်ခြင်း
၃	ကျေးရွာအုပ်စု အတွင်း မီးရောင်ခြင်း	၃	မိုးရေဓာတ် မရှိခြင်း တွင်းပျက်ခြင်း
၄	ရေရရှိမှု မရှိခြင်း	၄	ကျေးရွာအုပ်စု မီးရောင်ခြင်း
၅		၅	

ခ။ မျှော်မှန်းခြင်း - နောင်လာမည့် (၅) နှစ် အတွင်း ကျေးရွာဖွံ့ဖြိုးရေး မျှော်မှန်းလျာထားချက်များအား တင်ပြပါ။

အမျိုးသားအဖွဲ့မှ တင်ပြသောမျှော်မှန်းချက်များ		အမျိုးသမီးအဖွဲ့မှ တင်ပြသောမျှော်မှန်းချက်များ	
၀	ပဲသီးနှံထုတ်လုပ်မှု များလာခြင်း	၀	ပဲသီးနှံထုတ်လုပ်မှု များလာခြင်း
၂	ကျေးရွာအုပ်စု အတွင်း မီးရောင်ခြင်း	၂	ကျေးရွာအုပ်စု အတွင်း မီးရောင်ခြင်း
၃	ကျေးရွာအုပ်စု အတွင်း မီးရောင်ခြင်း	၃	ကျေးရွာအုပ်စု အတွင်း မီးရောင်ခြင်း
၄	ကျေးရွာအုပ်စု အတွင်း မီးရောင်ခြင်း	၄	ကျေးရွာအုပ်စု အတွင်း မီးရောင်ခြင်း
၅		၅	

ဂ။ လူထုစီမံကိန်း၏ လာမည့် (၃) နှစ်အတွက် အကူးပင်သော ဦးစားပေး ဖွံ့ဖြိုးတိုးတက်မှု လုပ်ငန်း အစီအစဉ်များအားဖော်ပြပါ။

အဆင့်	ကျေးရွာအတွက် ဦးစားပေး ဖွံ့ဖြိုးတိုးတက်မှု လုပ်ငန်းစဉ်များ	အဆိုပြုသူ (အမျိုးသားများ/ အမျိုးသမီးများ/အမျိုးသား+ အမျိုးသမီး)	ခန့်မှန်းကုန်ကျ စရိတ်	အကျိုးခံစားခွင့်ရှိသူ ခန့်မှန်းခြေ အရေအတွက်
၀	ကျေးရွာအုပ်စု အတွင်း မီးရောင်ခြင်း	က + မ		
၂	ကျေးရွာအုပ်စု အတွင်း မီးရောင်ခြင်း	၂		
၃	ကျေးရွာအုပ်စု အတွင်း မီးရောင်ခြင်း	၂		
၄	ကျေးရွာအုပ်စု အတွင်း မီးရောင်ခြင်း	၂		
၅				



လူထုဗဟိုပြု စီမံကိန်း၊ စီမံကိန်းလက်ခွဲ အပိုင်း - (၃) - ၂၉.၁၀.၂၀၁၆

ဃ၊ လူထုစီမံကိန်း၏ လာမည့် (၃) နှစ်အတွက်အကျိုးမဝင်သော ဦးစားပေး ဖွံ့ဖြိုးတိုးတက်မှု လုပ်ငန်း အစီအစဉ်များအားဖော်ပြပါ။

အဆင့်	ကျေးရွာအတွက် ဦးစားပေး ဖွံ့ဖြိုး တိုးတက်မှု လုပ်ငန်းစဉ်များ	အဆိုပြုသူ (အမျိုးသားများ/ အမျိုးသမီးများ/အမျိုးသား+ အမျိုးသမီး)	အခန်းကဏ္ဍ
၁			
၂			
၃			
၄			
၅			
၆			
၇			
၈			
၉			
၁၀			
၁၁			
၁၂			

ဥက္ကဋ္ဌ ၊ ကျေးရွာစီမံကိန်းအထောက်အကူပြုကော်မီတီမှ အတည်ပြုသည်။

အမည် ဒေါ်ပုဂ္ဂိုလ်မူ လက်မှတ် [Signature] နေ့စွဲ ၂၂.၁၂.၂၀၁၆

နောက်ဆက်တွဲ(၄) ခြားနားသောအပိုင်းများအတွက် ဦးစားပေးဖွံ့ဖြိုးရေးလုပ်ငန်းစဉ်

အနှစ်ချုပ်

မူရင်းသည်အား VPSC တွင်ထားရှိရပါမည်။အခြားဌာနများနှင့် ညှိနှိုင်းရန်အတွက် မိတ္တူအား TPIC သို့ပို့ရပါမည်။MIS data အနေဖြင့်

သွင်းရန် မလိုအပ်ပါ။

	အဆင့်	လုပ်ငန်း	မည်သူဦးစားပေးလဲ	ကျေးရွာမှတာဝန်ခံသူ (သို့) ဘုပ်ဘု	ပြင်ပမှမည်သူ ထောက်ပံ့ မလဲ
အခြေခံအဆောက်အအုံ	၁	အိုးမအောင်	<input checked="" type="checkbox"/> မ <input checked="" type="checkbox"/> ကျား		
	၂	ပမာ	<input checked="" type="checkbox"/> မ <input checked="" type="checkbox"/> ကျား		
	၃		<input type="checkbox"/> မ <input type="checkbox"/> ကျား		
	၄		<input type="checkbox"/> မ <input type="checkbox"/> ကျား		
	၅		<input type="checkbox"/> မ <input type="checkbox"/> ကျား		
အသကာမွေးဖွားရေးကျောင်း	၁		<input type="checkbox"/> မ <input type="checkbox"/> ကျား		
	၂		<input type="checkbox"/> မ <input type="checkbox"/> ကျား		
	၃		<input type="checkbox"/> မ <input type="checkbox"/> ကျား		
	၄		<input type="checkbox"/> မ <input type="checkbox"/> ကျား		
	၅		<input type="checkbox"/> မ <input type="checkbox"/> ကျား		
ကျန်းမာရေးနှင့် အာဟာရ	၁		<input type="checkbox"/> မ <input type="checkbox"/> ကျား		
	၂	ဝေးလေးအိုး	<input checked="" type="checkbox"/> မ <input checked="" type="checkbox"/> ကျား		
	၃		<input checked="" type="checkbox"/> မ <input type="checkbox"/> ကျား		
	၄		<input type="checkbox"/> မ <input type="checkbox"/> ကျား		
	၅		<input type="checkbox"/> မ <input type="checkbox"/> ကျား		
ပညာရေး	၁		<input type="checkbox"/> မ <input type="checkbox"/> ကျား		
	၂		<input type="checkbox"/> မ <input type="checkbox"/> ကျား		
	၃		<input type="checkbox"/> မ <input type="checkbox"/> ကျား		

		<input type="checkbox"/> မ		
၄		<input type="checkbox"/> တူး		
၈		<input type="checkbox"/> မ		
		<input type="checkbox"/> တူး		
အခြား	၀	ကျွေးကမ်းမှု	<input checked="" type="checkbox"/> မ	
	၂		<input checked="" type="checkbox"/> တူး	
	၃		<input type="checkbox"/> မ	
	၄		<input type="checkbox"/> တူး	
	၅		<input type="checkbox"/> မ	
		<input type="checkbox"/> တူး		



လူထုထုတ်ပြန် စီမံကိန်း၊ စီမံကိန်းလက်ခွဲ အပိုင်း - (၃) - ၂၉.၁၀.၂၀၁၆

ပုံစံ - ၈ - ၄ တောရှားထုတ်ပုံစံကိန်းလုပ်ငန်းခွဲရွေးချယ်ခြင်းပုံစံ (Form PC 4)

လက်ညွှန်ရွက်၊ စီမံကိန်းလုပ်ငန်းခွဲရွေးချယ်မှုအမည်အရပ်ရပ်အောက်တွင် တောရှားထုတ်မှု CF/TF တို့၏ အတုအညွှန်ရွေးချယ်မှု တောရှားထုတ်မှုထောက်ပံ့ရေးအဖွဲ့အစည်းများ အဖွဲ့ဝင်များအား ပြည်ပုံအောင်မြင်သွင်းရမည်၊ ဤပုံစံအား ပြည်ပုံရွေးချယ်မှုပြင်ဆင်မှု တောရှားထုတ်ပုံစံရွေးချယ်မှုအဖွဲ့ဝင်များနှင့် TPIC ဘုံ၊ မွေးမြူရေးအဖွဲ့ဝင်များနှင့် အတတ်ပညာရှိသူများ တွဲဖက်ဆောင်ရွက်ရမည်၊ CF မှ တောရှားထုတ်ပုံစံရွေးချယ်မှု၏ စီမံကိန်းလုပ်ငန်းခွဲထိုင်ရာ အချက်အလက်များကို MTS ဘုံ ထည့်သွင်းရမည်၊ (ယခုစီမံကိန်းလုပ်ငန်းခွဲ မလုပ်ကိုင်သော တောရှားထုတ်ပုံစံများ မပါဝင်ပါ။)

တောရှားထုတ်ပုံစံရွေးချယ်မှုအမည် ဒေါ်ခင်နာလှထွေး

နေ့စွဲ 11.1.2017 မြို့နယ် မိုးတော်မြို့ တပ်ရင်းအစားအယူဝင်ဖြစ်မှု (✓) ဝတ်စုံကိန်း(၀) နှစ်စက်ကိန်း(၂) ဝတ်စုံကိန်း(၃) ဝတ်စုံကိန်း(၄)

ပြည်နယ်/တိုင်း ကယား မြို့နယ် မိုးတော်မြို့ တောရှားထုတ်ပုံစံ ဒေါ်ခင်နာလှ

တောရှားထုတ်ပုံစံ	ထောက်ပံ့မှုပေးသည့် လုပ်ငန်းများ	အပိုင်အတာ	ခန့်မှန်း တိုက်ရိုက် အကျိုးအမြတ် ရှိသူများ	အဆိုပြုတင်ပြသူ	ခန့်မှန်းတန်ဖိုး			စုစုပေါင်း
					စီမံကိန်းမှ ထည့်သွင်းမှု	တောရှားထုတ်ပုံစံမှ ထည့်သွင်းမှု	အခြားထည့်သွင်းမှု (ခေါ်ပြင်ပါ) ထည့်သွင်းမှု အမည်/အဖွဲ့	
ဒေါ်ခင်နာလှ	တူးဖော်ရေး၊ မြေသင်္ကေတ	၃၀' x ၃၀' x ၆'	မရှိ	<input type="checkbox"/> တူးဖော် <input type="checkbox"/> မ <input checked="" type="checkbox"/> တူးဖော် + မ	၂၅,၀၀၀,၀၀၀	၀	၀	၂၅,၀၀၀,၀၀၀
မိုးတော်မြို့	ရွာတွင်းလမ်း မြေဖျက်ရေး	၂၅' x ၁၂' x ၆'	မရှိ	<input type="checkbox"/> တူးဖော် <input type="checkbox"/> မ <input checked="" type="checkbox"/> တူးဖော် + မ	၁၂,၀၀၀,၀၀၀	၀	၀	၁၂,၀၀၀,၀၀၀
မိုးတော်မြို့	တူးဖော်ရေး (၃၅၅' x ၃၀၀' x ၆')		မရှိ	<input type="checkbox"/> တူးဖော် <input type="checkbox"/> မ <input checked="" type="checkbox"/> တူးဖော် + မ	၁၄,၀၀၀,၀၀၀	၀	၀	၁၄,၀၀၀,၀၀၀

စာမျက်နှာ: တောရှားထုတ်ပုံစံ/ထောက်ပံ့ရေးပုံစံ ၃၅၅၅

အမည် မိုးတော်မြို့

လက်မှတ်

ရက်စွဲ

11-1-17

ဒေါ်ခင်နာလှ

11.1.17

(၂၁-၁၂-၂၀၁၆) ရက်နေ့၊ စစ်ကိုင်းတိုင်း၊ ကျေးရွာအုပ်စု၊ ၀၃၂၀၀၅ ကျေးရွာ
 တွင်ကျင်းပပြုလုပ်ခဲ့သည့် ပထမအကြိမ်ကျေးရွာ
 အစည်းအဝေးမှတ်တမ်း

တက်ရောက်သူဦးရေ - ကျား (၁၉) + မ (၁၅) = (၃၄) ဦး

ရည်ရွယ်ချက် (၁) လူထုဗဟိုပြုစီမံကိန်း၏ ကျေးရွာဖွံ့ဖြိုးရေးအခြေခံသဘောတရားများ ရှင်းလင်းနိုင်ရန်။

- (၂) ကျေးရွာလူထုအား စီမံကိန်းစက်ဝန်း၊ စီမံကိန်းလုပ်ထုံးလုပ်နည်းများ၊ ဆောင်ရန်ရှောင်ရန်များကို သိနားလည်စေရန်။
- (၃) စီမံကိန်းနှင့်သက်ဆိုင်သောသူများ၏ တာဝန်များကို ရှင်းပြနိုင်စေရန်။
- (၄) စေတနာ့ဝန်ထမ်းရွေးချယ်နိုင်ရန်။
- (၅) လူမှုဆန်းစစ်ချက်များပြုလုပ်နိုင်ရန်။

ပထမအကြိမ်ကျေးရွာအစည်းအဝေးကို မစတင်မီ တက်ရောက်သူစာရင်းကို ကောက်ယူပြီး နံနက် (၉:၃၀) နာရီတွင် စတင်ခဲ့ကြရာ ရှေးဦးစွာ ကျေးရွာအုပ်ချုပ်ရေးမှူး ဦး ဝါးလှိုင် မှ အဖွင့် အမှာစကားပြောကြားခြင်း အစီအစဉ်ပင် ဖြစ်ပါသည်။ ထို့နောက် တာဝန်ကျဆရာမ ဒေါ် နော်ကလှလှ မှ လူထုဗဟိုပြုစီမံကိန်းမိတ်ဆက်ခြင်းကို အချက် (၁၅) ချက်ဖြင့် ရှင်းလင်းပေးခဲ့ပြီး တစ်ဆက်တည်းမှာပင် လူထုဗဟိုပြုစီမံကိန်းစက်ဝန်းပါ (အပိုင်း ၆ ပိုင်း နှင့် အဆင့် ၁၄ ဆင့်) ကို ရှင်းလင်းပြောကြားခဲ့ပါသည်။

ဆက်လက်ပြုလုပ်ရမည့်အစီအစဉ်အရ ကျေးရွာစေတနာ့ဝန်ထမ်းရွေးချယ်ခြင်းအစီအစဉ်ဖြစ်ပြီး ထိုကျေးရွာအနေဖြင့် ယခင်ရွေးချယ်ထားပြီးသော စေတနာ့ဝန်ထမ်းကိုသာ ပြန်လည်အတည်ပြုသဖြင့် အသစ်ထပ်မံရွေးချယ်ရန်မလိုအပ်ချေ။ ထို့နောက် စီမံကိန်းနှင့်ပါဝင်ပတ်သက်သူများ၏ တာဝန်များကို ဆက်လက် ရှင်းလင်းတင်ပြပေးခဲ့ပါသည်။

ထို့နောက် လူမှုဆန်းစစ်ချက်လုပ်ဆောင်ချက်များကို ကျေးရွာလူထုနှင့်အတူ ဆန်းစစ်ဖော်ထုတ် ခဲ့ကြရာတွင် ယခင်နှစ်ပြုလုပ်ခဲ့သော ကျေးရွာဖွံ့ဖြိုးရေးအစီအစဉ်စာအုပ်ကို မှီငြမ်းပြီး ဖြည့်စွက် အတည်ပြုခဲ့ကြပါသည်။ ပြုလုပ်ခဲ့သော လူမှုဆန်းစစ်ချက်များမှာ - လူမှုရေးနှင့်အရင်းအမြစ်ပြုမေပုံ၊ ဥစာခန့်ကြွယ်ဝမှုသတ်မှတ်ချက်၊ ကျား-မရေးရာပိုင်ဆိုင်မှုနှင့်ထိန်းချုပ်မှု၊ ရာသီခွင်ပြ ဇယားရေးဆွဲခြင်း၊ ပင့်ကူအိမ်သုံးသပ်ချက်နှင့် အဖွဲ့အစည်းဆိုင်ရာချိတ်ဆက်မှုအခြေပြဇယား စသည်တို့ပင်ဖြစ်ပါသည်။

ထိုအစီအစဉ်များအားလုံးပြီးနောက် ပထမအကြိမ်ကျေးရွာအစည်းအဝေးကို မွန်းလွဲ (၁:၃၀) မိနစ်တွင် အောင်မြင်စွာ ပိတ်သိမ်းနိုင်ခဲ့ပါသည်။

မှတ်တမ်းတင်သူ - ဒေါ် နော်ကလှလှ
 လူထုစည်းရုံးရေးမှူး

(၁၁ -၁၂-၂၀၁၆) ရက်နေ့၊ ဧရာဝတီတိုင်း၊ ကျေးရွာအုပ်စု၊ ဒေါ်ကလေး ကျေးရွာ
 တွင်ကျင်းပပြုလုပ်ခဲ့သည့် ဒုတိယအကြိမ်ကျေးရွာ
 အစည်းအဝေးမှတ်တမ်း

တက်ရောက်သူဦးရေ - ကျား (၁၇) + မ (၁၅) = (၃၂) ဦး

- ရည်ရွယ်ချက် (၁) ကျေးရွာဖွံ့ဖြိုးရေးအစီအစဉ်အတွက် ပြင်ဆင်ခြင်း နှင့်
 (၂) ကျေးရွာကိုယ်စားလှယ်များနှင့် ကော်မတီအဖွဲ့ဝင်များ ရွေးချယ်ခြင်း။

ဒုတိယအကြိမ်ကျေးရွာအစည်းအဝေးကို မစတင်မီ တက်ရောက်သူစာရင်းကို ကောက်ယူပြီး နံနက် (၉:၃၀) နာရီတွင် စတင်ခဲ့ကြရာ ရှေးဦးစွာ ပထမအကြိမ်ကျေးရွာအစည်းအဝေးတွင် ပြုလုပ်ခဲ့သော လူမှုဆန်းစစ်ချက်များအား ကျေးရွာလူထုသို့ ပြန်လည်တင်ပြခြင်းဖြစ်ပါသည်။ ထို့နောက် တာဝန်ကျဆရာမ ဒေါ်ဇော်ကလေး မှ အခက်အခဲပြသနာစာရင်း၊ ဦးစားပေးမျှော်မှန်းချက်များနှင့် ဖွံ့ဖြိုးတိုးတက်ရေး လုပ်ငန်း အစီအစဉ်များစာရင်းကို ပြန်လည်ဖော်ထုတ်ဆွေးနွေးစေခဲ့ပါသည်။

ထို့နောက် လုပ်ငန်းရွေးချယ်အတည်ပြုခြင်းကို ကောင်းမွန်စွာရွေးချယ်နိုင်ရန် အကျိုးဝင်သော လုပ်ငန်း / မဝင်သော လုပ်ငန်းများကို ရှင်းပြပေးခဲ့ပါသည်။ ထို့နောက် ဦးစားပေးအဆင့်သတ်မှတ်ခြင်းကို အတည်ပြုရွေးချယ်စေခဲ့ပါသည်။

ပြီးသည့်နှင့်အကာအကွယ်များ၊ ကော်မတီဝင်များ၏တာဝန်များနှင့် ဆောင်ရန်ရှောင်ရန် များကို ဆက်လက်ရှင်းပြပေးခဲ့ပါသည်။ ကော်မတီဝင်များအပြောင်းအလဲမရှိသဖြင့် ပြန်လည်ဖွဲ့စည်းရန်မလိုအပ်ပါ။ ထို့နောက် အကြံပြုတိုင်ကြားရေးစနစ်ကို ရှင်းပြပြီး အစီအစဉ်များအားလုံးပြီးနောက် ဒုတိယ အကြိမ်ကျေးရွာအစည်းအဝေးကို မွန်းလွဲ (၂:၃၀) မိနစ်တွင် အောင်မြင်စွာ ပိတ်သိမ်းနိုင်ခဲ့ပါသည်။

မှတ်တမ်းတင်သူ - ဒေါ်ဇော်ကလေး
 လူထုစည်းရုံးရေးမှူး

ဆေးစစ်မှုအုပ်စု

ဒေါ်စုစိ... ကျေးရွာ လူထုပူးပေါင်းပါဝင်သောလူမှုဆန်းစစ်ခြင်းနှင့် အကဲဖြတ်ခြင်းလုပ်ငန်းစဉ် (PSA/PRA)အကျဉ်းချုပ်

စဉ်	အကြောင်းအရာ	ရက်စွဲ	ဦးတည်အုပ်စု	တက်ရောက်အုပ်စု			အဓိက ဆွေးနွေးချက်များ
				က	မ	ပ	
၁။	ကျေးရွာလူမှုရေးပြသယ်ဇာတပြမြေပုံ (Social map/ Resource map)	၅-၁၂-၂၀၁၆	ရပ်မိရပ်ဖ၊ ကော်မတီကျေးရွာ လူထုများအားလုံး	၁၉	၃၅	၃၄	အိမ်အမျိုးအစားများ၊ အခြေခံအဆောက်အဦးများ၊ လမ်းပန်းဆက်သွယ်ရေးအခြေနေ၊ လယ်ယာမြေများ၊ ရေထွက်ပေါက်၊ ရေလောင်ကန်၊ သစ်တောများ
၂။	လူမှုစီးပွားအဆင့်သတ်မှတ်ခြင်း (Wealth Ranking)	၅-၁၂-၂၀၁၆	ချမ်းသာ၊ အလယ်အလတ်၊ နွမ်းပါး၊	၁၉	၃၅	၃၄	ကျေးရွာလူမှုစီးပွားရေးကို အုပ်စုများခွဲခြားသတ်မှတ်နိုင်ရေးအတွက် အခြေခံစံနှုန်းများသတ်မှတ်ရန် အများလူထုသဘောတူတတ်မှတ်ခြင်း
၃။	ကျား/မရေးရာကဏ္ဍ (Assect Mapping)	၅-၁၂-၂၀၁၆	ကျေးရွာအတွင်းရှိ အမျိုးသားနှင့် အမျိုးသမီးများ	၁၉	၃၅	၃၄	ကျေးရွာအတွင်းရှိ အရင်းအမြစ်၊ ပိုင်ဆိုင်မှု၊ အခြေခံအဆောက်အဦး စသော လုပ်ငန်းများကို သယ်ယူပို့ဆောင်ရေးအသုံးပြု၊ ထိမ်းချုပ်နေသလဲဆိုတာကို ဆွေးနွေးမှုများပြုလုပ်ခြင်း
၄။	ပင့်ကူအိမ်ကွန်ယက် (Spider Web)	၅-၁၂-၂၀၁၆	အမျိုးသားများနှင့် အမျိုးသမီးများ၊ ကျေးရွာလူထု	၁၉	၃၅	၃၄	အမျိုးသားများနှင့် အမျိုးသမီးများ တန်းတူအခွင့်အရေး ရရှိမှုနှင့် မရရှိသည့် အကြောင်းအရင်းများ (လုပ်အားခ)
၅။	အဖွဲ့အစည်းချိတ်ဆက်ပုံ (Venn Diagram)	၅-၁၂-၂၀၁၆	ကျေးရွာအုပ်ချုပ်ရေးအဖွဲ့၊ ကျေးရွာစီထောက်အဖွဲ့၊ ကျေးရွာလူထု	၁၉	၃၅	၃၄	ကျေးရွာအတွင်းရှိ အဖွဲ့အစည်းများနှင့် မည်သို့သောလုပ်ငန်းများအတွက် မည်သည့်အဖွဲ့များ ချိတ်ဆက်လုပ်ကိုင်မှုရှိခြင်း

၆။	ရာသီခွင်ပြုပြင်ကွဲပြားခြင်း (Seasonal Calendar)	၂၁-၀၂-၂၀၁၆	ကော်မတီဝင်များ၊ အမျိုးသမီး/သား ဆင်းရဲနွမ်းပါးသူ	၁၉	၁၅	၃၄	စိုက်ပျိုးရိတ်သိမ်းကာလ (တောင်ယာ၊လယ်ယာ)၊ စီး ပွားရေး/ငွေရှာ(အရောင်း အဝယ်)၊ ပွဲတော်ချိန်၊ မိုးများ ကာလ၊ ကျန်းမာရေးဆိုးကာ လ၊ ဝင်ငွေအကောင်းဆုံး ကာလ၊ ဝင်ငွေအနည်းဆုံး ကာလ၊ အလုပ်ပါးကာလ၊ ရေရှားကာလ
၇။	အခက်အခဲ/ပြဿ နာ (Problem)	၂၂-၀၂-၂၀၁၆	အမျိုးသမီး၊ အမျိုး သား၊ လူထုအား လုံး	၁၈	၁၅	၃၃	ငွေရေးကြေးရေး၊ စည်းလုံး ညီညွတ်ခြင်း၊ တစ်ဦးနှင့်တစ် ဦးလေးစားခြင်း၊ မြေနေရာ ကျဉ်းခြင်း၊ စားဝတ်နေရေး၊ ကျန်းမာရေး၊ ပညာရေး၊ စီးပွားရေး၊ လမ်းပန်းဆက် သွယ်ရေး၊
၈။	ကျေးရွာ၏(၄)နှစ်စာ မျှော်မှန်းချက်များ (Village Vision)	၂၂-၀၂-၂၀၁၆	ကျေးရွာလူထု အားလုံး	၁၈	၁၅	၃၃	ပိုမိုတိုးတက်စည်းလုံးဖွံ့ဖြိုး၊ ပိုမိုကျန်းမာလုပ်ကိုင်နိုင် (စားဝတ်နေရေး)၊ ပိုမိုပညာ ရေးကောင်း၊ အလုပ်အကိုင် အခွင့်အလမ်းပိုမိုကောင်း၊ စီးပွားရေး၊ လူမှုရေး၊ ပညာ ရေး၊ ကျန်းမာရေး ပိုမိုကောင်းမွန်လာနိုင်၊ ပိုမို ကျေးရွာဖွံ့ဖြိုးလာနိုင်
၉။	ကျေးရွာဖွံ့ဖြိုးရေး လုပ်ငန်းစဉ်များ (Village Approve Vision)	၂၂-၀၂-၂၀၁၆	ကျေးရွာလူထု အားလုံး	၁၈	၁၅	၃၃	ခန်းမဆောင်၊ ဆေးပေးခန်း၊ စာသင်ကျောင်း၊ လမ်း၊ ရေလှောင်ကန်၊ ရေပိုက်/ငုတ်၊ လျှပ်စစ်မီး၊
၁၀။	ကျေးရွာဦးစားပေး လုပ်ငန်းစဉ်များ (Village Object Vision)	၂၂-၀၂-၂၀၁၆	ကျေးရွာလူထု အားလုံး	၁၅	၁၅	၃၃	ကျေးရွာဖွံ့ဖြိုးရေးလုပ်ငန်း စဉ်အဆင့်သတ်မှတ်ခြင်း၊ တိုင်းတာခြင်း၊ ခန့်မှန်းကုန် ကျငွေတွက်ချက်ခြင်း၊ အကျိုးခံစားခွင့်ရှိသူ လူဦးရေ
၁၁။	ကျေးရွာသမိုင်း အကျဉ်းချုပ် (History)	၂၂-၀၂-၂၀၁၆	အမျိုးသမီး၊ အမျိုး သားလူထုအားလုံး	၁၈	၁၅	၃၃	ကျေးရွာစတင်တည်ထောင် သည့်ခုနှစ်၊ အိမ်ခြေ၊ လူဦး ရေ၊ လူမျိုး၊ ဘာသာ စသော ကျေးရွာသမိုင်းအချက်အ လက်အဆင့်ဆင့်များကို ဖော်ထုတ်ခြင်း၊

VDP အရည်အသွေးထိန်းချုပ်မှု

ထိန်းချုပ်သူ -

ရက်စွဲ - ၂၂.၀၁.၂၀၁၆

ရွာ - ဒေါက်ကတီ

ကျေးရွာအုပ်စု - စအာဖ်ဒိုလာ

မြို့နယ် - ဒီ.စော့ဒို

(၁) VDP စာရွက်စာတမ်းပြီးဆုံးမှုကို စစ်ဆေးသည့်ပုံစံ(OM အရ)

- စာမျက်နှာပိုင်း (အပိုင်း)
- ဖာတိကာ
- ဒီမော့ဆိုမြို့နယ်မြေပုံ
- အုပ်စုမြေပုံ
- အုပ်စုတွင်ပါဝင်သောကျေးရွာများစာရင်းနှင့် လူဦးရေ
- ကျေးရွာအခြေခံအချက်အလက်(PC-1)
- စီမံကိန်းစက်ဝန်းအချိန်ဇယား(PC-2)
- ကျေးရွာဖွံ့ဖြိုးရေးဦးစားပေးအစီအစဉ်(PC-3)
- ကျေးရွာအုပ်စုစီမံကိန်းလုပ်ငန်းခွဲရွေးချယ်ခြင်း(PC-4)

နောက်ဆက်တွဲများ -

- လူမှုရေးအကဲဖြတ်မှုစာရွက်စာတမ်းဇယားနှင့် PRA လုပ်ငန်းစဉ်(ဖြစ်နိုင်လျှင်)၊ မြေပုံများပါရမည်၊ စည်းစိမ်ပိုင်ဆိုင်မှုအဆင့်၊ အဖွဲ့အစည်းချိတ်ဆက်ပုံ၊ ကျား/မရေးရာကဏ္ဍ၊ ပင့်ကူအိမ်သုံးသပ်ခြင်း၊ ရာသီခွင်ပြကွဲဒီဇိုင်း၊
- ကျေးရွာစီမံကိန်းရေးဆွဲရေးအစည်းအဝေးမိတ္တူ ဇယားပုံမှတ်တမ်း၊

(၂) လူမှုရေးအကဲဖြတ်မှုအရည်အသွေးနှင့် VDP စစ်ဆေးခြင်း

- VDP တွင်ပါဝင်သောဦးရေ (အမျိုးသား/သမီး)
- လူမှုရေးအကဲဖြတ်မှုအရည်အသွေးနှင့် VDP အတွက် ရက်ပေါင်း၊
- PRA ဝတ္တရားများ အသုံးပြုသည့်အရေအတွက်၊
- ဝါဝင်သောဦးရေနှင့် လုပ်ငန်းများ မှတ်တမ်းတင်ခြင်း(အစည်းအဝေးမှတ်တမ်း၊ အဖွဲ့လိုက်ဇယားပုံ၊ တိုင်းရင်းသားအနည်းစုနှင့် ထိခိုက်လွယ်သောအဖွဲ့များ)
 - အလွန်ကောင်း
 - ကောင်း
 - ညံ့
- လုပ်ငန်းများမှတ်တမ်းတင်ခြင်းနှင့် အမျိုးသမီးအဖွဲ့အစည်းအဝေးအရလဒ်အား ခွဲခြားပေးထားခြင်း။