

ပြည်ထောင်စုသမ္မတမြန်မာနိုင်ငံတော်အစိုးရ
စိုက်ပျိုးရေး၊ မွေးမြူရေးနှင့် ဆည်မြောင်း ဝန်ကြီးဌာန
ကျေးလက်ဒေသဖွံ့ဖြိုးတိုးတက်ရေး ဦးစီးဌာန
ဒီးမော့ဆိုမြို့နယ်



လူထုဗဟိုပြုစီမံကိန်း

National Community Driven Development Project (NCDDP)



ကျေးရွာဖွံ့ဖြိုးရေးအစီအစဉ်

Village Development Plan (VDP)

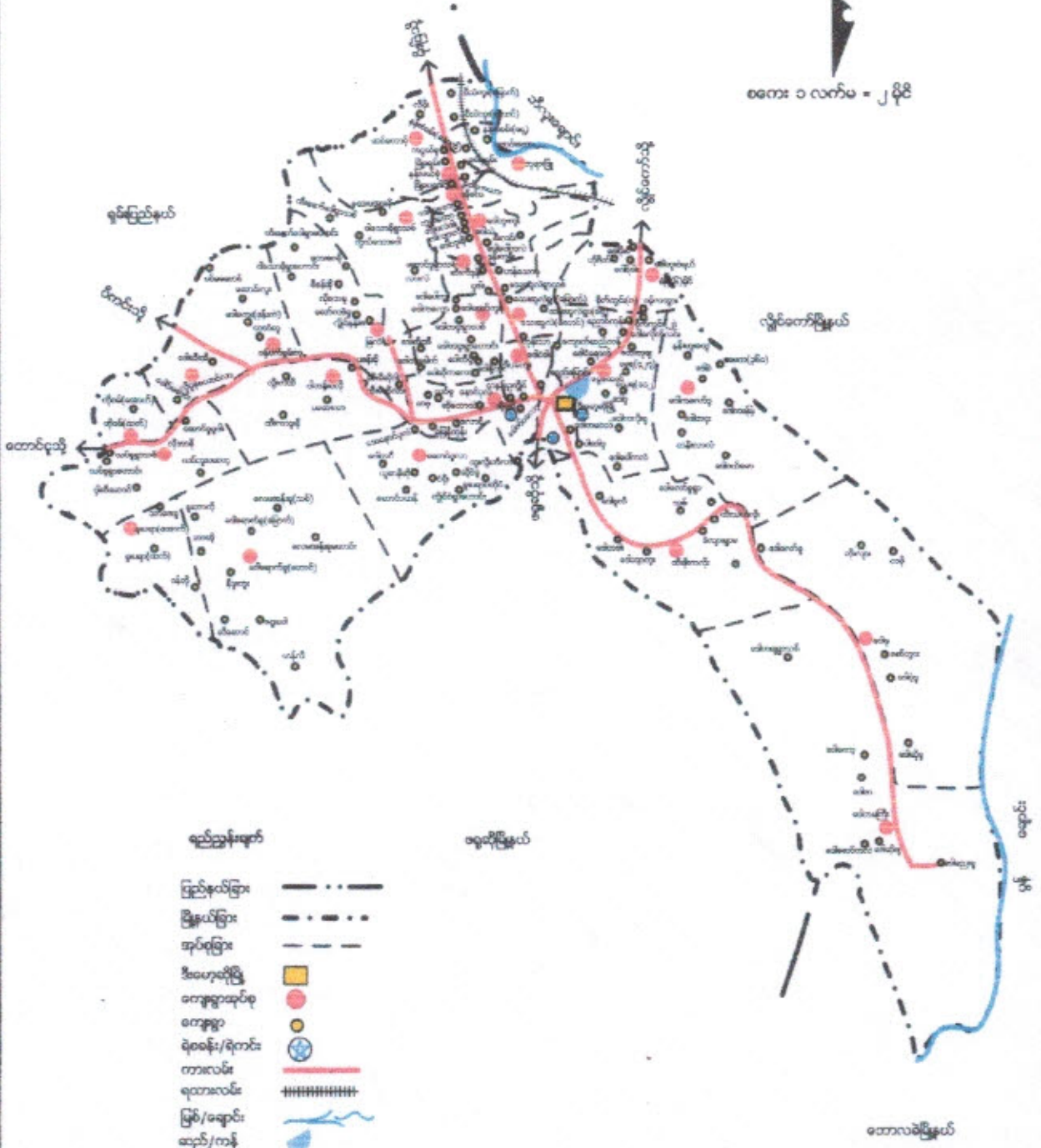
လေမအန်းကျေးရွာ၊ ဒေါ်ရောက်ခူကျေးရွာအုပ်စု

ဓာတ်ကာ

နံပါတ်	အကြောင်းအရာ	စာမျက်နှာ	
		မှ	ထိ
၁။	ဒီးမော့ဆိုမြို့နယ်မြေပုံ	၁	၁
၂။	ကျေးရွာအုပ်စုမြေပုံ	၂	၂
၃။	အုပ်စုတွင်ပါဝင်သော ကျေးရွာများစာရင်းနှင့်လူဦးရေ	၃	၃
၄။	ကျေးရွာမြေပုံ(တည်နေရာ)	၄	၄
၅။	ကျေးရွာမြေပုံသုံးသပ်ချက်	၅	၆
၆။	ကျေးရွာသမိုင်းကြောင်းအကျဉ်းချုပ်	၇	၈
၇။	ကျေးရွာအတွင်းရှိ ဥစ္စာဓနကြွယ်ဝမှုအဆင့်သတ်မှတ်ခြင်း	၉	၉
၈။	ကျေးရွာအတွင်းရှိ ဥစ္စာဓနကြွယ်ဝမှုအဆင့်သတ်မှတ်သုံးသပ်ချက်	၁၀	၁၀
၉။	ကျေးရွာအတွင်းရှိ ကျား/မဆိုင်ရာ ပင့်ကူအိမ်ဖော်ထုတ်ခြင်း	၁၁	၁၁
၁၀။	ကျေးရွာအတွင်းရှိ ကျား/မဆိုင်ရာ ပင့်ကူအိမ်ဖော်ထုတ်သုံးသပ်ချက်	၁၂	၁၃
၁၁။	ကျေးရွာအတွင်းရှိ အဖွဲ့အစည်းဆိုင်ရာချိတ်ဆက်မှုဖော်ထုတ်ခြင်း	၁၄	၁၄
၁၂။	ကျေးရွာအတွင်းရှိ အဖွဲ့အစည်းဆိုင်ရာချိတ်ဆက်မှုဖော်ထုတ်သုံးသပ်ချက်	၁၅	၁၅
၁၃။	ကျေးရွာအတွင်းရှိ ရာသီခွင်ပြဇယားများကိုဖော်ထုတ်ခြင်း	၁၆	၁၆
၁၄။	ကျေးရွာအတွင်းရှိ ရာသီခွင်ပြဇယားများကိုဖော်ထုတ်သုံးသပ်ချက်	၁၇	၁၇
၁၅။	ကျေးရွာအတွင်းရှိ ကော်မတီဝင်များစာရင်း/ခါတ်ပုံ	၁၈	၁၉
၁၆။	ကျေးရွာဖွံ့ဖြိုးရေးအစီအစဉ်ဆောင်ရွက်မှု မှတ်တမ်းခါတ်ပုံများ	၂၀	၂၃
၁၇။	ကျေးရွာအချက်အလက်ပုံစံ(၁)	၂၄	၂၆
၁၈။	စီမံကိန်းစက်ဝန်း အချိန်ဇယား(ပုံစံ-၂)	၂၇	၂၈
၁၉။	ကျေးရွာဖွံ့ဖြိုးရေးဦးစားပေးအစီအစဉ်(ပုံစံ-၃)	၂၉	၃၀
၂၀။	ကျေးရွာအုပ်စုစီမံကိန်းလုပ်ငန်းခွဲ ရွေးချယ်ခြင်း(ပုံစံ-၄)	၃၁	၃၁
၂၁။	ကျေးရွာအစည်းအဝေးမှတ်တမ်းများ	၃၂	၃၂
၂၂။	လူထုပူးပေါင်းပါဝင်သောလူမှုဆန်းစစ်ခြင်းနှင့် အကဲဖြတ်ခြင်းလုပ်ငန်းစဉ် (PSA/PRA) အကျဉ်းချုပ်ဇယား	၃၃	၃၄


ဒီးမော့ဆိုမြို့နယ်အညွှန်းပြမြေပုံ

စကေး ၁ လက်မ = ၂ မိုင်



- ဒီဇာန်လ ၁၅ ရက်
 - ဇွန်လ ၁၅ ရက်

↑ ကျွန်းပေါ်

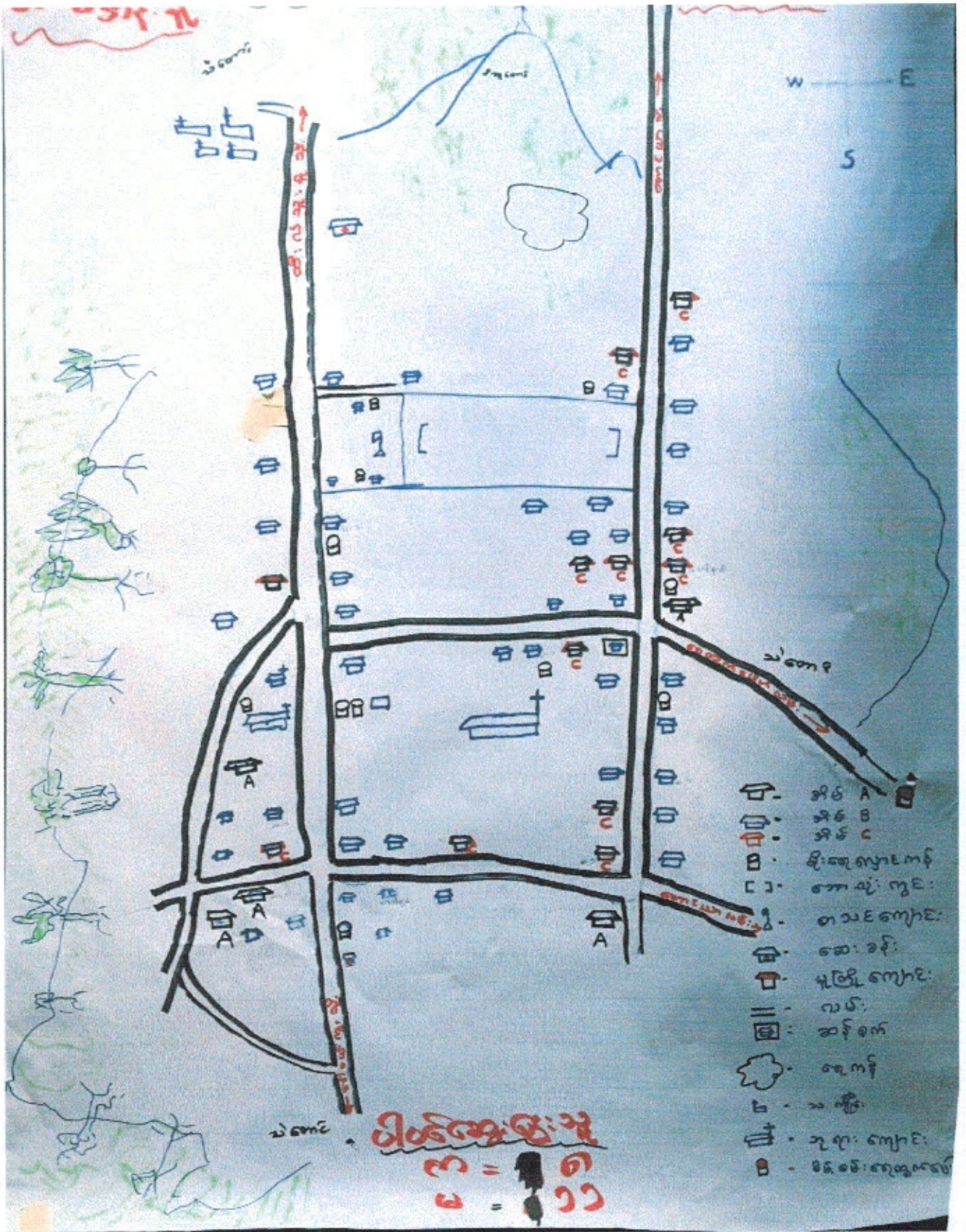


- ဇွန်လ ၁၅ ရက်
- = - ကျွန်းပေါ်
 - = - ကျွန်းကြီး
 - ~ - ကျွန်းငယ်
 - M - ကျွန်းစိမ်း
 - # - ကျွန်းနီ

ဒေါ်ရောက်ခွဲကျေးရွာအုပ်စု၊ ကျေးရွာအလိုက်လူဦးရေစာရင်း

စဉ်	ကျေးရွာအုပ်စုအမည်	ကျေးရွာအမည်	အိမ်ခြေ	လူဦးရေ			မှတ်ချက်
				ကျား	မ	ပေါင်း	
၁။	ဒေါ်ရောက်ခွဲ	ဒေါ်ရောက်ခွဲ(တ)	၁၂၂	၄၇၀	၄၇၇	၉၄၇	
၂။		ဒေါ်ရောက်ခွဲ(မ)	၉၀	၂၈၂	၂၈၂	၅၆၄	
၃။		လေးမအန်းခွဲ	၄၀	၁၄၃	၁၅၆	၂၉၇	
၄။		ဒေါ်ဝယ်ကူး	၄၄	၁၅၁	၁၄၆	၂၉၅	
၅။		ခူးဘာတို	၃၄	၁၃၃	၁၁၇	၂၅၀	
၆။		နီဒူးခွဲ	၁၁	၅၀	၄၃	၉၃	
၇။		စိဆောင်	၁၁	၃၂	၂၉	၆၁	
၈။		ဖရူးခေါ	၃၀	၈၈	၈၄	၁၇၂	
၉။		ဘာတို	၉	၃၃	၄၂	၇၅	
၁၀။		ဟန်လီ	၄၄	၁၁၆	၁၃၈	၂၅၄	
	စုစုပေါင်း	၄၃၅	၁၄၉၈	၁၅၁၀	၃၀၀၈		

အထက်ပါလူဦးရေစာရင်းသည် မှန်ကန်ပါကြောင်း ထောက်ခံအပ်ပါသည်။



ဒေါ်ရောက်ခူကျေးရွာအုပ်စု၊ လေမအန်းခူကျေးရွာ

၇က်စွဲ- ၆.၁၂.၂၀၁၆

လူမှုရေး နှင့် အရင်းအမြစ်ပြု မြေပုံ သုံးသပ်ခြင်း

လေမအန်းခူကျေးရွာသည် တောင်ကြားတွင်နေထိုင် အခြေချသောကျေးရွာဖြစ်ပြီး တောင် နှင့် မြောက် ရှည်လျားပြီး အရှေ့အနောက် ကျဉ်းမြောင်းခဲ့သည်။ တောင်များ ပိုင်းရံလျက်ရှိ သော ရွာတစ်ရွာဖြစ်သည်။ လေမအန်းခူကျေးရွာသည် စုစည်းစွာနေထိုင်ပြီး ကယန်းလူမျိုးတစ်စု တည်း ဖြစ်ပါသည်။ ယုံကြည်ကိုးကွယ်မှု မှာလည်း တစ်ခုတည်းသာ နေထိုင်သော ရွာတစ်ရွာ ဖြစ် သည်။

ကျေးရွာ၏ အဓိက လမ်းပန်းဆက်သွယ်ရေး မှာ ကုန်းလမ်း(ကျောက်ချောလမ်း)ဆက် သွယ်ရေးဖြစ်သည်။ ကုန်းလမ်းဆက်သွယ်ရေး နှင့် ပက်သက် ပြီး အဓိက အခက်ခဲပြဿနာမှာသွား လာရန် နွေရာသီ အချိန်တွင် ဖုံထူပြီး မိုးရာသီချိန်တွင် လမ်းချော် ပါသည်။ အရေးပေါ်အခြေအနေ ပေါ်ပေါက်လာပါက မြန်မြန်ဆန်ဆန် လွယ်လွယ်ကူကူ သွားလာလို့ မရနိုင်ပါ။ ရွာအတွင်းရှိလမ်းများ သည် ကျောက်ချောလမ်း ဖြစ်ပါသည်။

လေမအန်းခူကျေးရွာ ၏ အမျိုးမျိုးသော စီးပွားရေး နှင့် ဆိုင်သော အရင်းအမြစ် များမှာ ဆန်စက်ရုံ၊ ပြောင်းစိုက်ပျိုးခြင်း၊ ထော်လာဂျီ၊ ကား၊ စပါးဘက်၊ တောတောင် သစ်ဝါးများ စသည် တို့ ဖြစ်ပါသည်။ လေမအန်းခူကျေးရွာ ၏ အဓိက အသက်မွေး ဝမ်းကျောင်းမှာ လယ်ယာစိုက်ပျိုးခြင်း နှင့် တောင်ယာစိုက်ပျိုးခြင်း နှင့် တောင်ယာ စိုက်ပျိုးခြင်း တို့ဖြစ်ပါသည်။ လေမအန်းခူကျေးရွာ ၏ အရင်း အမြစ်များသည် ရှားပါးနေ သည်။ ရွာအတွင်းရှိ အရင်းအမြစ် များဖြစ်သော သစ်တောများမှ သစ်၊ ဝါး ကျောက်၊သဲ စသည် တို့ကို လူထုများအတွင်း ညီတူညီမျှ လက်လှမ်း မှီ သုံးစွဲမှု မရှိခဲ့ပါ။

လေမအန်းခူကျေးရွာ၏ သောက်သုံးရေ ရရှိမှုမှာ ကျေးရွာအတွင်းအများပိုင်ရေလှောင် ကန်သည် စုစုပေါင်း (၈)ကန်ရှိ ပါသည်။ ကျေးရွာရှေ့တောင်ဘက်ရှိ ရေထွက်ပေါက်မှ စိမ့်စမ်းရေများ သွယ်ယူပြီး သိုလှောင် ထားသော ရေကန် (၁)ကန်ရှိပါသည်။ အများပိုင်ရေ လှောင်ကန်များသည် တစ်ရွာလုံး တန်းတူညီတူ အသုံးပြု ပိုင်ခွင့် ရှိပါသည်။ နွေရာသီချိန်တွင် သောက်သုံးရေ လုံလောက်မှု မရှိပါသဖြင့် ကျေးရွာ အရှေ့တောင်ဘက်ရှိ ရေထွက်မှ ၎င်း ၊ ကျေးရွာ၏ အနောက်ဖက်ရှိ ရေထွက် ပေါက်မှ ၎င်း၊ အရှေ့မြောက်ဘက်ရှိ ရေထွက် မှ ၎င်း ပင်ပန်းခံပြီး အဝေးသို့ ခပ်ရေခြင်းကြောင့် ရွာသူ ရွာသားများအတွက် အလွန်ခက်ခဲလှပါသည်။

လေမအန်းခူကျေးရွာတွင် အခြေခံပညာမူလတန်းကျောင်းရှိပါသည်။ အဆောက်အဦး အမျိုးအစား မှာ ပျဉ်အမျိုးအစား ဖြစ်ပါသည်။ ရွာတွင်လည်း ကျေးလက် ကျန်းမာရေး ဌာန(ခွဲ)ဆေး ခန်းရှိပါသည်။ ရွာလယ်တွင် လည်း ဘောလုံးကွင်း၊ ချင်းလုံးကွင်း ရှိပါသည်။ ထို့အပြင် ဘုရားကျောင်း နှင့် ဆောက်လုပ် မပြီးစီးသေးသောဘုရားအသစ်တစ်ဆူရှိပါသည်။ ကလေးသူငယ် ဖွံ့ဖြိုးတိုးတက်ရန် အတွက် မူကြို ကျောင်းလည်းရှိပါသည်။

ရွာတွင် သက်ကြီးရွယ်အို နှင့် မသန်မစွမ်းသူများလည်းရှိပါသည်။ သက်ကြီးရွယ်အို မှာ မျိုးသား (၂)ယောက် နှင့် အမျိုးသမီး (၃)ယောက် ရှိပါသည်။ မသန်စွမ်းသူ အမျိုးသား (၂)ဦး ရှိပါသည်။

ရွာ ၏ မြောက်ဘက်တွင် သီချိုင်း နှင့် ဆုတောင်းရာတောင်ရှိပြီးလမ်းမှာ ထီးလသူခိုးကျေး ရွာသို့ သွယ်ထားပါသည်။ တောင်ဘက်တွင် သဲတောင်နှင့် ဒေါပယ်ကူး ကျေးရွာသို့ ဆက်သွယ်ထား သော လမ်းရှိပါသည်။

ဒေါ်ရောက်ခူကျေးရွာအုပ်စု၊ လေမအန်းခူကျေးရွာ

နောက်ခံသမိုင်း အကျဉ်း

- | | |
|----------------------|--|
| ၁။ ကျေးရွာအမည် | - လေမအန်းခူကျေးရွာ |
| ၂။ ကျေးရွာအုပ်စုအမည် | - ဒေါ်ရောက်ခူကျေးရွာအုပ်စု |
| ၃။ မြို့နယ် | - ဒီးမော့ဆိုမြို့နယ် |
| ၄။ အိမ်ခြေ | - ၅၀ လုံး |
| ၅။ အိမ်ထောင်စု | - ၅၃ စု |
| ၆။ လူဦးရေ | - ကျား (၁၄၈) ၊ မ (၁၄၉)၊ ပေါင်း (၂၉၇)ဦး |
| ၇။ ကိုးကွယ်သည့်ဘာသာ | - ခရစ်ယာန် (RC) |
| ၈။ လူမျိုး | - ကယန်း(တငန်) |

လှိုင်းဘူးအန်း လူမျိုးသည် တိဗက်တရုတ် မွန်ဂိုလီးယားလူမျိုးမှ စတင်ထွက်ခွာလာခဲ့ပါသည်။ A.D ၅၀၀ ခုနှစ်မှ စ မွန်ဂိုလီးယား မှ မိုးကုတ်၊ မိုးကုတ် မှတစ်ဆင့်ဆင့် ပြောင်းရွှေ့နေထိုင်လာခဲ့ကြသည်။ ရေကြည်ရာ မြတ်နရာကို လိုက်ပြီး ကယား ပြည်နယ် အတွင်းသို့ ရောက်ရှိ အခြေချလာခဲ့တာ နှစ်ပေါင်းရာစုနှစ်ချီ ရှိ ပြီးပါပြီ။ ကယားပြည်နယ်၊ ဒီးမော့ဆိုမြို့နယ် အနောက်ဖက်ခြမ်း တောင်ပေါ် ဒေသတွင် ဆီးနှင်းများ၊ မိုးတိမ်များ လွှမ်းခြုံ၍ တောင်ယာ၊လယ်ယာများ လုပ်ကိုင် စားသောက်နေထိုင်လာကာ ယနေ့အထိရှိနေသေးသည်။ အဆိုပါ လှိုင်းဘူးအန်း လူမျိုးသည် တောင်ပေါ်ဒေသ တွင် ပထမဦးဆုံး နေထိုင်သူ ညီအကို နှစ်ဦးသာ ဖြစ်သော ကလန်းထူ နှင့် ဝမ်စူ တို့ ဖြစ်ကြသည်။

လှိုင်းဘူးအန်း၏ အခေါ်အဝေါ် နှင့် အနက်အဓိပ္ပါယ်မှာအောက်ပါ အတိုင်းဖြစ်သည်။ လှိုင်းဘူးအန်းနား တောင်ပေါ် တစ်နေရာ တွင် အခြေချ မှ နာမည်အတိအကျ မှည့်ခေါ်သမုတ်လေသည်။ အဓိပ္ပါယ်မှာ-

- | | |
|-------------|---|
| (၁) လှိုင်း | - ကျောက်ကမ်းယုံကြီးတစ်ခု |
| (၂) ဘူးအန်း | - ရင်ခွင်မှာ ငွေဒဂါး ဖြူဖွေးစွာ လွယ်ထားသော ယင်းဘော် ခေါ် ကယန်း (ကငန်) အမျိုးသမီး ၏ ရင်ဘတ် နှင့်တူသည်။ |
| (၃) နား | - တောင်ထိပ် |

ထို့ကြောင့် လှိုင်း ဘူးအန်း (ခေါ်) လေမအန်းခူ လူ မျိုးသည် ရင်ခွင်မှာ ငွေဒင်္ဂါးဖြူဖွေး
စွာ လွယ်ထားသော ယင်းဘော် (ခေါ်) ကယန်း (ကဝန်) အမျိုးသမီး ၏ ရင်ဘတ် နှင့် တူသော
ကျောက်ကမ်းပျံ ၊ တောင်ထိပ် ဟူ၍ အဓိပ္ပါယ် ရရှိပါသည်။ နောက်ပိုင်းတွင် လှိုင်းဘူးအန်းခူကို လေမ
အန်းခူ ဟု အမည်ပြောင်း ခေါ်တွင်လာခဲ့ပါသည်။

ယနေ့ အထိ နေထိုင်ခဲ့သော လေမအန်းခူ တွင် ၁၉၂၀ ခုနှစ် မှ စတင် အခြေချလျက်ရှိ
သည်။ ၁၉၉၂ ခုနှစ် အတွင်း မတ်လ တွင် ရွာ ပြောင်းရွှေ့ခြင်း ခံခဲ့ရသည်။ ၁၉၉၃ ခုနှစ် တွင် ပြန်
လည် အခြေချနေထိုင် ခဲ့သည်။

လေမအန်းခူကျေးရွာတွင် ထူးခြားဖြစ်စဉ်ဖြစ်သော အမျိုးမျိုးသောဘေးအန္တရာယ်များမှာ
သွေးဝမ်းသွားရောဂါများ ကျရောက်ခြင်း၊ တုတ်ကွေးရောဂါများ ကျရောက်ခြင်း၊ ဖြတ်လေးဖြတ်တော်
လှန်ရေး စစ်ဘေးကြောင့် ရွာရှောင်ခြင်း နှင့် မိုးခေါင်ရေရှားခြင်းစသည် အဖြစ်အပျက် များကို တွေ့
မြင်ရပါသည်။ ဖြတ်လေးဖြတ်တော်လှန်ရေး စစ်ဘေးကြောင့် ရွာရှောင်ခြင်းသည် လူဖန်တီးထားသော
အရာဖြစ်ပြီး သဘာဝဘေးအန္တရာယ် များမှာ သွေးဝမ်းသွားရောဂါ ကျရောက်ခြင်း ၊ တုတ်ကွေး ရောဂါ
ကျရောက်ခြင်း နှင့် မိုးခေါင်ရေရှား ခြင်း စသည်တို့ဖြစ်သည်။

၁၉၆၉ ခုနှစ် တွင် သွေးဝမ်းသွားရောဂါ ကျရောက် မှုကြောင့် လူ(၇)ဦး အဆက်မပြတ်
သေဆုံးခဲ့ရပါသည်။ အထူးသဖြင့် (၅)နှစ် အရွယ်ကလေးများ ပိုပြီး တွေ့မြင်ရပါသည်။ ၁၉၈၇ ခုနှစ်
တွင် တုတ်ကွေးရောဂါ ကျရောက်မှုကြောင့် အောင်မြင်မှုမရှိခြင်းတို့ကိုဖြစ်ပေါ်စေပါသည်။

ယခု အချိန်တွင် ဖွံ့ဖြိုးတိုးတက်သော ရွာလေးတစ်ရွာ အဖြစ်ရပ်တည်ပြီး ဖွံ့ဖြိုးရေးလုပ်
ငန်းများကိုလည်း အားတက်သကဲ့ာ ပူးပေါင်းပါဝင် လုပ်ဆောင်ကြပါသည်။

ဥစ္စာစနစ် ကြွယ်ဝမှု သုံးသပ်ခြင်း

ဥစ္စာစနစ် ကြွယ်ဝမှု သေး

ရက်စွဲ- ၁၆/၀၅/၂၀၁၆
 ရက်စွဲ- ၁၆/၀၅/၂၀၁၆

ကဏ္ဍ	သတ်မှတ်ချက်	ရက်စွဲ	ရက်စွဲ
A	- နယ် (၂) ဧက နယ်၊ ဦး (၆) ဧက နယ် - ဆိုင် နယ် (၂) ဧက၊ က.၊ ဝေ၊ ဘီး၊ ဆိုင် နယ် (၂) ဧက - (၁) ဧက နယ် ဝေ၊ ဆ. နယ်၊ နယ်၊ ဝေ၊ ဆိုင် နယ် နယ်၊ နယ် နယ်၊ နယ်၊ နယ်	၅	၅-၄၃
B	- နယ် (၁) ဧက နယ်၊ နယ်၊ နယ်၊ နယ် (၆) ဧက နယ်၊ နယ်၊ နယ်၊ နယ်၊ နယ်၊ နယ်၊ နယ်၊ နယ် နယ်၊ နယ်၊ နယ်၊ နယ်၊ နယ်၊ နယ်၊ နယ်၊ နယ်	၃၅	၆၅-၈၁
C	- နယ်၊ နယ်၊ နယ်၊ နယ်၊ နယ်၊ နယ်၊ နယ်၊ နယ် - နယ်၊ နယ်၊ နယ်၊ နယ်၊ နယ်၊ နယ်၊ နယ်၊ နယ် နယ်၊ နယ်၊ နယ်၊ နယ်	၁၁	၅၀-၅၅

ဒေါ်ရောက်ခူကျေးရွာအုပ်စု၊ လေမအန်းခူကျေးရွာ

ဂုဏ်စွဲ- ၆.၁၂.၂၀၁၆

ဥစ္စာနေ ကြွယ်ဝမှု သတ်မှတ်ချက် သုံးသပ်ခြင်း

လေမအန်းခူကျေးရွာ ဥစ္စာ နေ ကြွယ်ဝမှုသတ်မှတ်ရာတွင် အဆင့် (၃)ဆင့်ခွဲ သတ်မှတ် ခဲ့ပါသည်။ အဆင့် (A) ချမ်းသာသောအုပ်စု တွင် စုစုပေါင်း အိမ်ထောင်စု (၅)စု ပါဝင်ပြီး အဆင့် (B) အလတ် ပြေလည်သောအုပ်စုတွင် စုစုပေါင်း အိမ်ထောင်စု (၃၅)စု ပါဝင်ပါသည်။ အဆင့်(C) ဆင်းရဲ သောအုပ်စုတွင် အိမ်ထောင်စု (၁)စု ပါဝင်ကြောင်းသိရပါသည်။

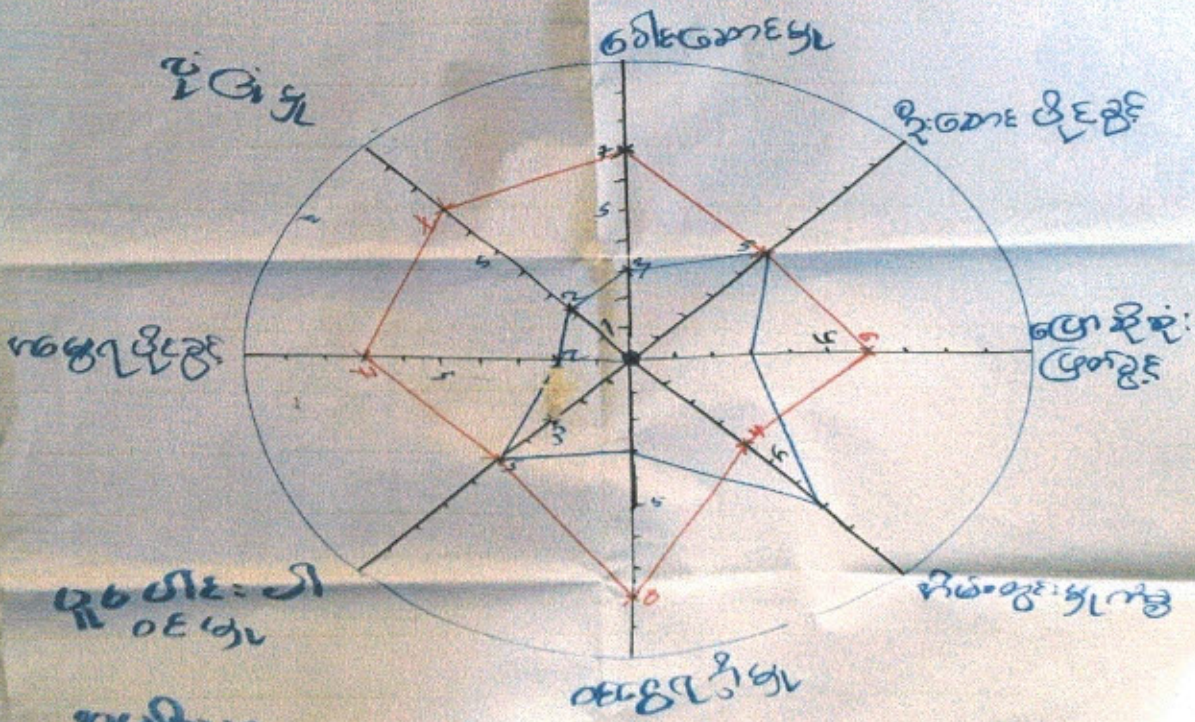
အဆင့် (A) တွင် လယ် (၂) ဧက အထက်၊ နွား(၆)ကောင် အထက်၊ တိုက်အိမ် (၂)ထပ်၊ ကား(၁)စီး၊ စက် (၁)စီး၊ဆိုင်ကယ် (၂) စီး၊ (၁)နှစ် အထက်ဝမ်းစာဖူလုံမှုရှိ၊ ဝင်ငွေ မှာ (၁၀)သိန်းအ ထက် စသည်တို့ကိုပိုင်ဆိုင်ထားသော အိမ်ထောင်စု များ ဖြစ်ပါသည်။

အဆင့် (B)တွင် လယ် (၁) ဧကအောက်၊ နွား (၅)ကောင် အောက်၊ ပျဉ်-တိုက် အိမ်၊ (၆- ၁၂) လ ဝမ်းစာဖူလုံမှု၊ ဆိုင်ကယ်(၁)စီး ၊တစ်နှစ်ဝင်ငွေမှာ (၅-၉)သိန်း စသည် တို့ကို ပိုင်ဆိုင် ထား ကြပါသည်။

အဆင့် (C) တွင် ပျဉ်ထောင် အိမ်၊ ဆိုင်ကယ် (၁)စီး ၊ (၁-၅) လဝမ်းစာ ဖူလုံမှု၊ ဝင်ငွေမှာ (၁-၄)သိန်းအထိ၊ စသည် တို့ကို ပိုင်ဆိုင်ထားပါသည်။

မင်းကူအိမ် သုံး သတ်ခြင်း
 ကျား - ဝေါင်ကူအိမ်
 ကျား - ဝေါင်ကူအိမ်
 ပါးစပ်တွင် $n = m + 6$
 $= ၁၈ + ၂၅$

ကျား = ၆.၂.၁၆



ကျားပါး = ပါ
 ဝေါင်ကူအိမ်
 ကျားပါး = — (red line)
 ကျားပါး = — (black line)

ဒေါ်ရောက်ခူကျေးရွာအုပ်စု၊ လေမအန်းခူကျေးရွာ

၇က်စွဲ- ၆.၁၂.၂၀၁၆

ပင့်ကူအိမ် သုံးသပ်ခြင်း

ခေါင်းဆောင်မှ

ခေါင်းဆောင်မှမှာ အမျိုးသားများသည် (၇)% ရရှိထားပြီး အမျိုးသမီးများသည် (၃)% ရရှိထားပါသည်။ အမျိုးသားများသည် အမျိုးသမီးများထက် ပို၍ ဦးဆောင်နိုင်စွမ်း ရှိသောကြောင့် (၇) % ရရှိ မဟုတ်ဘဲ အမျိုးသမီးများသည် ခေါင်းဆောင်မှ ဦးဆောင်မည့်နေရာတွင် ကိုယ့်ကိုယ်ကိုမဦးဆောင်နိုင်သည်ဟု ခံယူပြီးအမျိုးသားကသာ ပို၍ဦးဆောင်စေသည်ကို တွေ့မြင်ရပါသည်။

ပူးပေါင်းပါဝင်မှ

ပူးပေါင်းပါဝင်မှ မှာ အမျိုးသား နှင့် အမျိုးသမီးများသည်တန်းတူညီမျှမှု (၅)% ရှိပါသည်။

လုံခြုံ မှု

လုံခြုံမှုမှာ အမျိုးသားများသည် (၇)% ရရှိပြီးအမျိုးသမီးမှာ (၂)%သာရှိပါသည်။ အမျိုးသမီးများသည် တောင်ယာကို တစ်ယောက်တည်းမသွားရဲပါ။ အဘယ်ကြောင့်ဆိုသော် အမျိုးသမီးများသည် ဘဝကို အခြေပြု လုံခြုံမှုသည် အမျိုးသားများထက် ပို အလွန်အရေးကြီးပါသည်။

အိမ်မှကိစ္စ

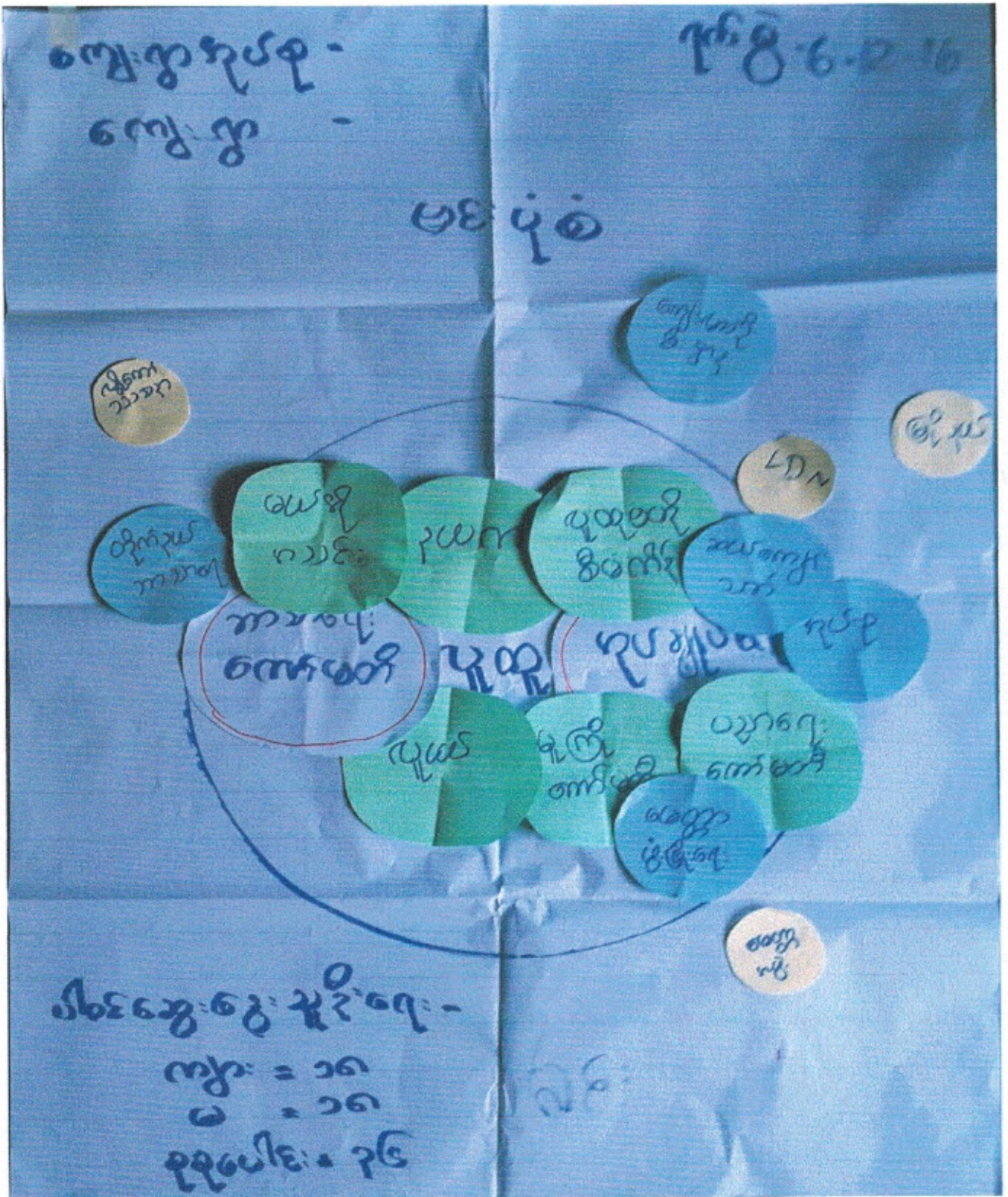
အိမ်မှကိစ္စမှာအမျိုးသမီးသည် (၇)%ရရှိပြီး အမျိုးသားသည် (၄)% ရှိပါသည်။ အဘယ်ကြောင့်ဆိုသော် အမျိုးသားများသည် ပြင်ပ အလုပ်များကို ပို၍ လုပ်ဆောင်ရသောကြောင့် ဖြစ်ပါသည်။

အမွေရပိုင်ခွင့်

အမျိုးသား နှင့် အမျိုးသမီးများသည် အမွေရပိုင်ခွင့် တွင်ကွာဟမှု အများဆုံးဖြစ်နေပါသည်။ ကျေးရွာတွင်းတွင် ရှေးရိုးစွဲတစ်ခု ဖြစ်သော အမွေရပိုင်ခွင့်သည် အမျိုးသားများသည် အမျိုးသမီးများထက် ပိုရရှိမည်ဟု ယူဆပါသည်။

ပြောဆိုဆုံးဖြတ်ပိုင်ခွင့်

ဆုံးဖြတ်ပိုင်ခွင့်တွင် အမျိုးသမီးများသည် အနည်းသာပါဝင်ဆုံးဖြတ်ပြီး အမျိုးသားများက ကိစ္စရပ်များကို အများဆုံး ဆုံးဖြတ်ခွင့်ရှိနေပါသည်။ အမျိုးသားများသည် အမျိုးသမီးများကို ဆုံးဖြတ်ခွင့် ပေးသော်လည်း မပြောမဆိုရဲဖြစ်နေပါသည်။



ဒေါ်ရောက်ခူကျေးရွာအုပ်စု၊ လေမအန်းခူကျေးရွာ

၇က်စွဲ- ၆.၁၂.၂၀၁၆

အဖွဲ့အစည်းချိတ်ဆက်မှုသုံးသပ်ခြင်း

လေမအန်းခူကျေးရွာတွင် အဓိကကျသော အဖွဲ့အစည်းများမှာ အုပ်ချုပ်ရေးမှူး၊ ဘာသာရေးခေါင်းဆောင် အဖွဲ့များတို့ဖြစ်ပါသည်။ အခြားအဖွဲ့အစည်းများ ဖြစ်သော လူငယ်၊ မယ်အိုအသင်း၊ နယက၊ လူထုဗဟိုပြုစီမံကိန်း၊ မူကြိုပညာရေး၊ ကျန်းမာရေး၊ မေတာဖွံ့ဖြိုးရေး၊ LDW ၊ ဆယ်ကျော်သက်အဖွဲ့ ၊ တိုက်နယ် ဘာသာရေး၊ စသည့် အဖွဲ့အစည်းလည်းရှိပါသည်။ ပြင်ပမှဆက်သွယ်ထားသော အဖွဲ့အစည်းလည်းရှိပါသည်။ ပြင်ပ မှ ဆက်သွယ်ထားသော အဖွဲ့များမှာ ကျေးလက်ဦးစီးဌာန၊ မြို့နယ်အုပ်ချုပ်ရေး၊ လွိုင်ကော်သာသနာ၊ ရဲစခန်း စသည့်တို့ဖြစ်ပါသည်။

အုပ်ချုပ်ရေးမှူးအဖွဲ့သည် ကျေးရွာတစ်ရွာ ရပ်တည်နိုင်ရန် အတွက် ကဏ္ဍပေါင်းစုံမှ ပါဝင်ပြီး အလွန်အရေးပါသော အဖွဲ့တစ်ခုပင်ဖြစ်ပါသည်။ ထိုအပြင်ကျေးရွာအတွင်း နိုင်ငံရေး၊ လူမှုရေးပြဿနာများရှိလာပါက တာဝန်ယူဖြေရှင်းပေးရပြီး ရပ်ရွာဖွံ့ဖြိုးတိုးတက်ရေးအတွက် အစိုးရများ၊ သက်ဆိုင်ရာ နည်းစနစ်ချိတ်ဆက်ပေးပါသည်။ ၎င်းအဖွဲ့များသည် နိုင်ငံတော်မှ သတ်မှတ် ထားသော အဖွဲ့များ ဖြစ်ကြပါသည်။

လူငယ်အဖွဲ့သည်လည်း နိုင်ငံရေး၊ ဘာသာရေး၊ လူမှုရေး၊ ပညာရေး စသည့်ရွာအတွင်းရှိသော လုပ်ငန်းအခန်း၊ ကဏ္ဍများ မှ ပူးပေါင်း ပါဝင်လုပ်ဆောင်လျက်ရှိပါသည်။ မေတ္တာဖောင်ဒေးရှင်းသည် ကျေးရွာ အတွင်းရှိ ပညာရေး နှင့် ပတ်သက်သော ကလေးများအတွက် သင်ထောက်ကူပစ္စည်းများ ကျောင်းအတွက် သင်ထောက်ကူပစ္စည်းများကို ထောက်ပံ့ ပေးခဲ့ပါသည်။

ဘာသာရေးခေါင်းဆောင်များသည် ဘာသာရေး၊ လူမှုရေး၊ စိတ်ပိုင်းဆိုင်ရာဖွံ့ဖြိုးတိုးတက်ရေးအပိုင်းများတွင် အရေးပါသည်။ ထို့နောက် NGO အဖွဲ့အစည်းများသည် ကျေးရွာ ရုပ်ပိုင်း၊ စိတ်ပိုင်းဆိုင်ရာဖွံ့ဖြိုးတိုးတက်ရန်အတွက် အလွန်အရေးပါသည်။ ကျန်သော အဖွဲ့အစည်းများသည်လည်း သက်ဆိုင်ရာ ကဏ္ဍအလိုက် အလွန်အရေးပါမှုရှိပါသည်။

ဒုတိယ - ဒေါ်မောင်နှမတို့ ကျေးဇူး - လေမတင်သူ		ရာသီခွင်ပြပြကွဒိန်										ရက်စွဲ - 6.12.16 ပီတင်သူ - က + မ ဂ + ဘ	
အကြောင်းအရာ	ဇန်	ဖေ	မတ်	ဧပြီ	မေ	ဇွန်	ဇူလိုင်	ဩဂုတ်	စက်တင်	အောက်တို	နိုဝင်	ဒီဇင်	
ရာသီဥတု													
မျက်မှောက်ရာသီ													
ပွားလမ်းသဘင်													
ကျွမ်းကျင်သူ ဘေကကလ													
ကျေးဇူးပါးသူ													
ဝေငွေ													
ထွက်ငွေ													
အားပေးသူများ													
ထင်ကြောက်မှု အန္တရာယ်													
ရိက္ခာရက်စွဲ													

ဒေါ်ရောက်ခူကျေးရွာအုပ်စု၊ လေမအန်းခူကျေးရွာ

၇က်စွဲ- ၆.၁၂.၂၀၁၆

ရာသီခွင်ပြဇယားသုံးသပ်ချက်

လေမအန်းခူကျေးရွာသည် မိုးများသော ဒေသဖြစ်ပြီးမိုးတိမ်များထူထပ်သော ဒေသဖြစ်ပါသည်။ ကျေးရွာ၏ အဓိက အသက်မွေးဝမ်းကျောင်းသည် လယ်ယာစိုက်ပျိုးခြင်း ၊ တောင်ယာစိုက်ပျိုးခြင်း စသည်တို့ဖြစ်ကြသည်။ တောင်ယာလုပ်ငန်းနှင့် အိမ်တွင်းမှ လုပ်ငန်းသည်ဆယ့်နှစ်လပတ်လုံး အလုပ်ရှိပါသည်။

လယ်ယာစိုက်ပျိုးခြင်းလုပ်ငန်းသည် ဇွန်လ မှ ဒီဇင်ဘာလ အတွင်းသား အလုပ်ရှိပါသည်။ မြေပဲနှင့် ပြောင်းကောက်၊ ပဲအမျိုးမျိုးစိုက်ပျိုးခြင်းသည်တစ်ပိုင်တစ်နိုင်အတွက်သာ အဓိက ထားရှိပြီး စိုက်ပျိုးနေပါသည်။စပါးများဂိုတ်သိမ်းချိန်မှာ နိုဝင်ဘာလ နှင့် ဒီဇင်ဘာလများ ဖြစ်ကြပါသည်။

ကျေးရွာတွင် အများအားဖြင့် တွေ့ရှိရသော ပွဲလမ်းသဘင်များမှာလက်ထပ်ပွဲ၊ မယ်တော်ပွဲ၊ ပါစကာပွဲ၊သင်္ချိုင်း ပွဲ၊ ခရစ်စမတ်ပွဲစသည်တို့ဖြစ်ပါသည်။ လက်ထပ်ပွဲသည် ဇန်နဝါရီလတွင် အများအားဖြင့် ပြုလုပ်လေ့ရှိသည်။ မယ်တော်ပွဲ ကို ဖေဖော်ဝါရီလ တွင်၎င်း၊ ပါစကာပွဲကို ဧပြီလတွင်၎င်း၊နိုဝင်ဘာလတွင် သင်္ချိုင်း ပွဲကို ၎င်းကျင်းပကြပါသည်။

ဝမ်းပျက်ဝမ်းလျော နှင့် တုတ်ကွေး စသည့်ရောဂါရပ်များကိုလည်း တွေ့ရတတ်ပါသည်။ မတ်လ၊ ပြီလ၊ မေလတို့တွင်ရေရှားပါးမှုပြဿနာများကို ကြုံတွေ့ရပါသည်။ ရေရှားပါးသောအချိန်တွင် စိမ့်စမ်းရေတွင်း များရှိသည့် ရွာ၏ အရှေ့ဖက်၊ အနောက်ဖက်တို့တွင် ခက်ခဲစွာဖြင့် သွားခပ် သယ်ယူရပါသည်။

ဝင်ငွေရရှိသော ကာလများမှာ ဇန်နဝါရီလ၊ဖေဖော်ဝါရီလ၊ မတ်လ စသည့် အချိန်များဖြစ်ပါသည်။ ထိုအချိန်ကာလသည် သီးနှံများ၊ စပါးများရရှိ စုဆောင်းလာသောအချိန်ကာလ ဖြစ်ပါသည်။ ထွက်ငွေ ကာလမှာ မေလ၊ ဇွန်၊ ဇူလိုင်လတို့ ဖြစ်ကြပါသည်။ ထိုအချိန်သည် တောင်ယာများ၊ လယ်များစိုက်ပျိုးရန်အတွက် သုံးစွဲခြင်း ဖြစ်ပါသည်။

ဟင်းချက်ရန်၊ ထမင်းချက်ရန် အတွက် ထင်းကို ဇန်နဝါရီလတွင် ခွေကြပါသည်။ လေမအန်းခူကျေးရွာသည် ခရစ်ယာန် (RC) ဖြစ်သည့်အလျောက်သန့်ရှင်းသောရက်သတ်ပတ်ကိုပြုလုပ်ကျင်းပကြပါသည်။

၁၇

ဒေါ်ရောက်ခူ အုပ်စု / လေမအန်းခူ ကျေးရွာ စီမံကိန်းအထောက်အကူပြုကော်မတီများ










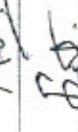





လေမအန်းခူရွာ၏ ကျေးရွာစီမံကိန်းအကောက်အကူပြုကော်မတီပင် စာရင်း

စဉ်	စီမံကိန်းအထောက်အကူပြုကော်မတီ	ရာထူး	အမည်
၁	ကျေးရွာစီ/ထောက် ကော်မတီ ဥက္ကဋ္ဌ	ဥက္ကဋ္ဌ	ဦးမာချယ်လိနီ
		ဥက္ကဋ္ဌ	ဒေါ်ထရေးဇာ
၂	ဝယ်ယူရေးဆောင်ကော်မတီ	ခေါင်းဆောင်	ဦးကိုင်ကားနီ
		အဖွဲ့ဝင်	ဦးအီဆီဒီးရို
		အဖွဲ့ဝင်	ဒေါ်ရောဇာ ယုက်ယုယ်
၃	စောင့်ကြည့်ကြီးကြပ်ရေးကော်မတီ	ခေါင်းဆောင်	ဦးကာနှင်းရှို
		အဖွဲ့ဝင်	ဦးကျိတ်နီ
		အဖွဲ့ဝင်	ဒေါ်အန်းဂျေလာ
၄	လည်ပတ်ရေးနှင့် ပြုပြင်ထိန်းသိမ်းရေးကော်မတီ	ခေါင်းဆောင်	ဦးအာလင်းရှို
		အဖွဲ့ဝင်	ဦးကာလီစတို
		အဖွဲ့ဝင်	ဒေါ်ကာရိုလီနာ
၅	ကျေးရွာငွေစာရင်းကိုင်	စာရင်းကိုင်	ဒေါ်ဒေဆီဒေးရီယာ
၆	ကျေးရွာအကြံပြုတိုင်ကြားရေးတာဝန်ခံ	အဖွဲ့ဝင်	ဦးအက်လ်ဘက်
		အဖွဲ့ဝင်	ဒေါ်ဖောင်းစတာ
၇	ကျေးရွာ စေတနာ့ဝန်ထမ်း	အဖွဲ့ဝင်	ဦးဒေးဗ်
		အဖွဲ့ဝင်	ဒေါ်နီရီနာ

ကျေးရွာ ကော်မတီများ စာရင်း

ကျေးရွာ အုပ်စု - ငါးစင်ရှက်

ကျေးရွာ- ဝေဖာပု - ၃

စဉ်	ကော်မတီအမည်	အမည်	အသက်	ရာထူး	မှတ်ပုံတင်နံပါတ်	ဖုန်း	လက်မှတ်
၁	ဦးမာရွယ်လိ:နီ	ဦးမာရွယ်လိ:နီ	၅၀	ဥက္ကဋ္ဌ	၂/၁၁မအန(၆)၀၁၅၁၅၆	၀၇၁၆၆၆၁၁၁၇	
	ဝယ်မနုအေး	ခင်တင်အေး	၄၅	ဥက္ကဋ္ဌ	၂/၁၁မအန(၆)၀၁၅၁၅၆		
	"	ဦးဝင်းစံတေး	၃၅	အဖွဲ့ဝင်	၂/၁၁မအန(၆)၀၁၅၁၅၆		
	"	ဦးအိစိစိဦး	၃၅	အဖွဲ့ဝင်	၂/၁၁မအန(၆)၀၁၅၁၅၆	၀၇-၃၀၇၄၄၂၁၄	
	စောရွှေဦးဦး	ခင်ကျော်စော	၂၅	အဖွဲ့ဝင်	၂/၁၁မအန(၆)၀၁၅၁၅၆		
	"	ဦးဝင်းဦး	၃၂	ဥက္ကဋ္ဌ	၂/၁၁မအန(၆)၀၁၅၁၅၆		
	"	ဦးမောင်အောင်	၂၆	အဖွဲ့ဝင်	၂/၁၁မအန(၆)၀၁၅၁၅၆		
	ယုတ်ပတ်တိုက်	ဦးမာလေး	၄၀	ဥက္ကဋ္ဌ	၂/၁၁မအန(၆)၀၁၅၁၅၆		
	"	ဦးဖျာလေး	၂၇	အဖွဲ့ဝင်	၂/၁၁မအန(၆)၀၁၅၁၅၆		
	အဖြူတိုင်းရွာ	ဦးဘယ်ဘယ်	၄၃	ဥက္ကဋ္ဌ	၂/၁၁မအန(၆)၀၁၅၁၅၆		
	"	ခင်အေးစာ	၃၆	အဖွဲ့ဝင်	၂/၁၁မအန(၆)၀၁၅၁၅၆		
	"	ခင်အေးစိအေး	၂၆	စာရေးဆရာ	၂/၁၁မအန(၆)၀၁၅၁၅၆		
	ယုတ်ပတ်တိုက်	ဦးကျော်စော	၄၈	အဖွဲ့ဝင်	၂/၁၁မအန(၆)၀၁၅၁၅၆		
	စောဘုံတန်း	ဦးအေးမာ	၂၀	အဖွဲ့ဝင်	၂/၁၁မအန(၆)၀၁၅၁၅၆	၀၇၃၅၄၆၆၆၆၆၆	
	"	ခင်ဦးဦး	၂၅	စောရေးဆရာ	၂/၁၁မအန(၆)၀၁၅၁၅၆		

ဒေါ်ရောက်ရဲ့ အုပ်စု / လေမအန်းရဲ့ ကျေးရွာ၏ ဖွံ့ဖြိုးရေးလုပ်ငန်းများအတွက် PRA ဆွေးနွေးခြင်း



ဒေါ်ရောက်ရဲ့ အုပ်စု / လေ့လာအဖွဲ့ရဲ့ ကျေးရွာ ၏ ကျေးရွာဖွံ့ဖြိုးရေးအစီအစဉ်ရေးဆွဲခြင်း

မှန်စွာ - ရေပေးရန်
ကျေးရွာ - လေ့လာ

ကျေးရွာဖွံ့ဖြိုးရေးအစီအစဉ်
ကျေးရွာ: ၁၆

အမှတ်	အဖွဲ့အစည်း:	ရာခိုင်နှုန်း
၁	- စာသင်ကျောင်း: ၆၀ကျား၊ ၃၀မ	၆၀%
၂	- ရေပေးစနစ်	၇၅%
၃	- ရေပေးစနစ်	၁၀%
၄	- ကျေးရွာအဖွဲ့	၁၀%
၅	- စာသင်ကျောင်း	၃%
စုစုပေါင်း		၁၀၀%

ကျေးရွာဖွံ့ဖြိုးရေးအစီအစဉ်
ကျေးရွာ: ၁၆



ဒေါ်ရောက်ရဲ့ အုပ်စု / လေမအန်းရဲ့ ကျေးရွာ၏ ဖွံ့ဖြိုးရေးလုပ်ငန်းများအတွက် PRA
ဆွေးနွေးခြင်း







လူထုဗဟိုပြု စီမံကိန်း၊ စီမံကိန်းလက်စွဲ အပိုင်း - (၃) - ၂၉.၁၀.၂၀၁၆

Sum
16.1.2017

ပုံစံ - ၈ - ၁ ကျေးရွာအခြေခံအချက်အလက်များ (Form PC 1)

လမ်းညွှန်ချက်၊ လူထုစည်းရုံးရေးမှူးသည် ကျေးရွာတစ်ရွာသို့ ကျေးရွာ ခေါင်းဆောင်များအား ကျေးရွာအချက်အလက်များကို မေတ္တာရပ်ခံ၍ တောင်းခံရသည်။ ဤအချက်အလက်များကို စီမံကိန်း မိတ်ဆက်အစည်းပေးမတိုင်မီတောင်းခံရမည်။ စီမံကိန်းမိတ်ဆက်အစည်းပေးတွင် လူထုစည်းရုံးရေးမှူးသည် ဤအချက်အလက် များအား စစ်ဆေးပြီး မှန်ကန်အောင်ပြုလုပ်ရမည်။ ပြီးနောက်တွင် လူထုစည်းရုံးရေးမှူးမှ သတင်းအချက်အလက်ထံသို့ Tablets မှ တဆင့် ပြည့်သွင်းရမည်။

ကျေးရွာအုပ်ချုပ်ရေးမှူး အမည် ကျေးရွာအုပ်ချုပ်ရေးမှူး၏ ဖုန်းနံပါတ်	ကျေးရွာအုပ်ချုပ်ရေးမှူး၏ ဖုန်းနံပါတ်	လူထုစည်းရုံးရေးမှူး၏ အမည်
၇၂-၆၇၆၆၅၀၇	၄၇	၆၉၇၆၅၆၅၀၇
ပြည်နယ်၊တိုင်းဒေသကြီး၊မြို့နယ်	ကျေးရွာအုပ်စု	ကျေးရွာ
မန္တလေး	အံ့ပာ	ကျေးရွာ

က။ လူဦးရေ

လူမျိုးစု	အိမ်ထောင်စုအရေအတွက်	ကိုးကွယ်သည့်ဘာသာ	အိမ်ထောင်စုအရေအတွက်
လူမျိုးစု (၁) မြန်မာ	၅၃	ဘာသာ (၁) မြန်မာ	၅၃
လူမျိုးစု (၂) -----		ဘာသာ (၂) -----	
လူမျိုးစု (၃) -----		ဘာသာ (၃) -----	
လူမျိုးစု (၄) -----			
လူမျိုးစုရော -----		ဘာသာရော -----	
	အရေအတွက်		
ပမာန်စွမ်းသူများ	၂		
သက်ကြီးရွယ်အိုများ (၆၅ နှစ် နှင့် အထက်)	ကျား = ၂ မ = ၄		
စစ်ဘေးရှောင်			

	အမျိုးသား (အရေအတွက်)	အမျိုးသမီး (အရေအတွက်)
လူဦးရေ		
လူမျိုးစု (၁) မြန်မာ	၇၅၀	၇၅၂
လူမျိုးစု (၂) -----		
လူမျိုးစု (၃) -----		
လူမျိုးစု (၄) -----		
လူမျိုးစု (၅) -----		
အိမ်ထောင်ဦးစီး	၄၈	၄



(ခ) အခြေခံအဆောက်အအုံ အသုံးအဆောင်များ

စာသင်ကျောင်း	အမှတ် ခြံပိ	ကျန်းမာရေး	အမှတ် ခြံပိ	ဘာသာရေး အဆောက် အအုံများ	အမှတ် ခြံပိ
အထက်တန်းကျောင်း	<input type="checkbox"/>	ဆေးရုံ	<input type="checkbox"/>	စေတီ	<input type="checkbox"/>
အလယ်တန်းကျောင်း	<input type="checkbox"/>	ကျန်းမာရေးဌာန	<input type="checkbox"/>	ဘုန်းကြီးကျောင်း	<input type="checkbox"/>
မူလတန်းကျောင်း	<input checked="" type="checkbox"/>	ကျန်းမာရေးဌာနခွဲ	<input checked="" type="checkbox"/>	ဟိန္ဒူဘုရားကျောင်း	<input type="checkbox"/>
မူကြိုကျောင်း	<input checked="" type="checkbox"/>	ဆေးပေးခန်း	<input type="checkbox"/>	ခရစ်ယာန်ကျောင်း	<input checked="" type="checkbox"/>
အခြား	<input type="checkbox"/>	အခြား	<input type="checkbox"/>	ငလီ	<input type="checkbox"/>
				အခြား	<input type="checkbox"/>
မှတ်ချက်		မှတ်ချက်		မှတ်ချက်	

(ဂ) ကျွမ်းကျင်သူများမှတ်တမ်း (ကျေးရွာတွင်နေထိုင်သော သို့မဟုတ် တခြားရွာမှလာရောက်သော ကျွမ်းကျင်သူများ)

(၁) စာသင်ကျောင်း			(၂) ကျန်းမာရေး			(၃) လက်မှုပညာရှင်		
	ရွာတွင်နေ ထိုင်သူ	အခြားရွာမှ လာသူ		ရွာတွင်နေ ထိုင်သူ	အခြား ရွာမှ လာသူ		ရွာတွင် နေထိုင်သူ	အခြားရွာ မှလာသူ
မူလတန်းပြဆရာ/မ	<input type="checkbox"/>	<input checked="" type="checkbox"/>	ဆရာဝန်	<input type="checkbox"/>	<input type="checkbox"/>	လက်သမား	<input checked="" type="checkbox"/>	<input type="checkbox"/>
အထက်တန်းပြဆရာ/မ	<input type="checkbox"/>	<input type="checkbox"/>	လက်ထောက် ကျန်းမာရေးမှူး	<input type="checkbox"/>	<input type="checkbox"/>	ပန်းရံ	<input checked="" type="checkbox"/>	<input type="checkbox"/>
အလယ်တန်းပြဆရာ/မ	<input type="checkbox"/>	<input type="checkbox"/>	အမျိုးသမီးကျန်းမာရေး ဆရာမ	<input type="checkbox"/>	<input type="checkbox"/>	လျှပ်စစ်ကျွမ်းကျင်၊ မီးသမား	<input checked="" type="checkbox"/>	<input type="checkbox"/>
မူကြိုဆရာ/မ	<input checked="" type="checkbox"/>	<input type="checkbox"/>	သားဖွားဆရာမ	<input type="checkbox"/>	<input checked="" type="checkbox"/>	ဓနရိုက်သွယ်သူ	<input checked="" type="checkbox"/>	<input type="checkbox"/>
အခြား	<input type="checkbox"/>	<input type="checkbox"/>	ပြည်သူ့ကျန်းမာရေးလုပ်သား	<input type="checkbox"/>	<input type="checkbox"/>	စက်ပြင်ဆရာ	<input checked="" type="checkbox"/>	<input type="checkbox"/>
မှတ်ချက်			မှတ်ချက်			မှတ်ချက်		

(ဃ) ကျေးရွာသို့ ရောက်ရှိနိုင်သည့် လမ်းအခြေအနေ / ကျေးရွာတစ်ရွာသည် ၎င်း၏ ကျေးရွာအုပ်စုနှင့် ဆက်သွယ်ထားသော လမ်းအခြေအနေ (အောက်ပါတို့ကိုပိုင်းပါ)

ကျောက်ကြမ်းလမ်း
ကျောက်ခင်းလမ်း

ကတ္တရာလမ်း
မြေသားလမ်း

ကွန်ကရစ်လမ်း
လူသွားလမ်း

မော်တော်ဆိုင်ကယ်လမ်း
အခြား _____



(င) ကျေးရွာဖွံ့ဖြိုးမှုစီမံချက်

- (၁) လူထုဗဟိုပြုစီမံကိန်းမစတင်မီ ဤကျေးရွာတွင်ကျေးရွာဖွံ့ဖြိုးမှု စီမံချက်ရှိခဲ့ပါသလား? ပိုင်းပါ
ရှိပါသည် မသိပါ
- (၂) ရှိခဲ့ပါလျှင် ဤစီမံချက်ကို မည်သည့် ခုနှစ်တွင်ပြင်ဆင်ခဲ့ပါသနည်း? နှစ် ၂၀၁၁ / မသိပါ
- (၃) ဤစီမံချက်ကို မြို့နယ်မှအတည်ပြုခဲ့ပါသလား? ပြုခဲ့ပါသည်/မပြုခဲ့ပါ /မသိပါ

(စ) ခရီးအကွာအဝေး

- (၁) ဤကျေးရွာ၏ဗဟိုမှ ၎င်းကျေးရွာအုပ်စု၏ဗဟိုအထိ ခရီးမိုင်မည်မျှကွာဝေးသနည်း? မိုင် ၆ / မသိပါ
- (၂) ဤကျေးရွာမှ ၎င်းကျေးရွာအုပ်စုဗဟိုအထိ သွားလာရာတွင်ကြာမြင့်သည့်အချိန်။

ခြောက်သွေ့ရာသီတွင်ကြာချိန် ၃၀ Min... ထော်လာဂျီ/မော်တော်ဆိုင်ကယ်/ခြေလျှင်/လား/မော်တော်ဘုတ်/
အခြား: -----

မိုးရာသီတွင်ကြာချိန် ၃၅ Min... ထော်လာဂျီ/မော်တော်ဆိုင်ကယ်/ခြေလျှင်/လား/မော်တော်ဘုတ်/
အခြား: -----

(ဆ) ပတ်ဝန်းကျင်ဆိုင်ရာ သဘာဝဘေးအန္တရာယ်

ဤကျေးရွာတွင် ရေကြီးခြင်းကိုသို့ သဘာဝဘေးအန္တရာယ်ကျရောက်ဖူးခြင်း ရှိပါသလား။
 မရှိပါ ရှိပါသည် ရှိလျှင်ဖော်ပြပါ မေ့မိသော (၂၀၁၁)

(ဇ) ကျေးရွာတွင် ဇွဲစည်းထားသော အဖွဲ့အစည်းများ

လူထုဗဟိုပြုစီမံကိန်းမတိုင်မီ ဤကျေးရွာတွင် ကျေးရွာဖွံ့ဖြိုးရေးအတွက် အစိုးရ (သို့) ရွာသားများကိုယ်တိုင်(သို့) စီမံကိန်းတစ်ခုခုမှ ဇွဲစည်းထားသည့် အဖွဲ့အစည်းများရှိပါသလား။

- (၁) ကျေးရွာဖွံ့ဖြိုးရေးကော်မတီ
- (၂) LDN

ကျေးရွာခေါင်းဆောင်

အမည် ကျော်စွာစိုးဝင်း
 လက်မှတ် [Signature] နေ့စွဲ ၇.၁၅.၁၆

လူထုစည်းရုံးရေးမှူး

အမည် စောအေးအေး
 လက်မှတ် [Signature] နေ့စွဲ ၇.၁၉.၂၀၁၆



လူထုထုတ်ပြန်ရန်၊ စီမံကိန်း၊ စီမံကိန်းလက်စွဲ အပိုင်း - (၃) - ၂၉.၁၀.၂၀၁၆

၂၀၁၆.၁၀.၂၉

ပုံစံ - ၀-၂ - စီမံကိန်းစတင်ရန်အချိန်ဇယား (PC 2)

လမ်းညွှန်ချက်၊ သက်ဆိုင်ရာလူထုစည်းရုံးရေးများ၊ လက်ထောက်နည်းပညာနည်းပညာများမှ စီမံကိန်းစတင်ရန်အထိတစ်စုစီပြီးစီးပုံစံ၊ ကျေးရွာအုပ်စုအတွက် ဤပုံစံကို ဖြည့်သွင်းရမည်။

စည်းရုံးရေးမှူး/ဝန်ထမ်း အမည် ၀၈၁၉၂၀၁၀၂၀

နေ့စွဲ

စတင်ရန်အားမတင်ဖြစ်ပါ စတင်ရန်(၁) စတင်ရန်(၂) စတင်ရန်(၃) စတင်ရန်(၄) စတင်ရန်(၅)

ပြည်နယ်/တိုင်း ဂယာ၊ ပြို့နယ် ဒိုစကေခို ကျေးရွာအုပ်စု ဝေါရွာရွာ ၆၈၅၅၄ နေရာ

စီမံကိန်းစတင်ရန်အထိ	နေ့စွဲ		အစည်းအဝေးတွင်တက်ရောက်သူအရေအတွက်			
	စတင်သည့် နေ့	ပြီးဆုံးသည့်နေ့	အချိန်အရေအတွက်	အချိန်အရေအတွက်	အချိန်အရေအတွက်	အချိန်အရေအတွက်
၁။ ကျေးရွာစီမံကိန်း မိတ်ဆက်အစည်းအဝေး	၀၈.၁၀.၂၀၁၆	၁၂.၁၀.၂၀၁၆	၂၂၀	၂၂၂	၂၂၄	၂၂၆
၂။ ကျေးရွာဖွံ့ဖြိုးရေး စီမံချက်ရေးဆွဲခြင်း အစည်းအဝေး	၁၂.၁၀.၂၀၁၆	၁၂.၁၀.၂၀၁၆	၂၂၂	၂၂၂	၂၂၂	၂၂၂
၃။ ကျေးရွာအုပ်စု လုပ်ငန်းဆုံးဖြတ်ချက်ချသည့် အစည်းအဝေး	၁၂.၁၀.၂၀၁၆	၁၂.၁၀.၂၀၁၆	၂၂၅	၂၂၅	၂၂၅	၂၂၅
၄။ မြို့နယ်အစည်းအဝေး စီမံကိန်းရေးဆွဲရေး နှင့် အကောင်အထည်ဖော်ရေးကော်မတီ၏ စီမံကိန်း သုံးသပ်မှု အစည်းအဝေး						
၅။ မြို့နယ် စီမံကိန်းရေးဆွဲရေး နှင့် အကောင်အထည်ဖော်ရေး ကော်မတီ၏ဆုံးဖြတ်ချက်ကို ရွာသို့ အသိပေး အကြောင်းကြားသည့် အစည်းအဝေး						

၃



၆။ စီမံကိန်းလုပ်ငန်းခွဲစီမံချက်ရေးဆွဲခြင်း အစည်းအဝေး											
၆.၁။ စီမံကိန်းလုပ်ငန်း အကောင်အထည်ဖော် ရေးအစီအစဉ် ရေးဆွဲခြင်း											
၆.၂။ ဂယ်ယူရေးအစီအစဉ် ရေးဆွဲခြင်း											
၆.၃။ သတ္တုရေးကုန်ကျမှု လျာထားအစီအစဉ် ရေးဆွဲခြင်း											
၆.၄။ ပြင်/ထိန်းအစီအစဉ် ရေးဆွဲခြင်း											
၇။ စီမံကိန်းလုပ်ငန်းခွဲ တိုးတက်မှု စောင့်ကြည့် အစည်းအဝေး											
၇.၁။ အစည်းအဝေး ပထမအကြိမ်											
၇.၂။ အစည်းအဝေး ဒုတိယအကြိမ်											
၇.၃။ အစည်းအဝေး တတိယအကြိမ်											
၈။ စီမံကိန်းလုပ်ငန်းခွဲ အပြီးသတ်စစ်ဆေးခြင်း အစည်းအဝေး											
၉။ လူထုစစ်ဆေးပွဲအစည်းအဝေး											



12.1.2017

ပုံစံ - ၈ - ၃ ကျေးရွာဖွံ့ဖြိုးရေး ဦးစားပေးအစီအစဉ် (Form PC 3)

လမ်းညွှန်ချက်၊ အဆင့်(၃) ကျေးရွာမွှော်မှန်းချက်အစည်းအဝေး ပြီးဆုံးသောအခါ ကျေးရွာစီမံကိန်း အထောက်အကူပြု ကော်မတီသည် လူထုစည်းရုံးရေးမှူးအကူအညီဖြင့် ဤပုံစံကိုပြည့်စုံအောင် ဖြည့်သွင်းရမည်။

လူထုစည်းရုံးရေးမှူး/ဝန်ထမ်း အမည် စောစောစော

နေ့စွဲ ၈.၁၂.၂၀၁၆ စက်ဝန်းအား အမှတ်ခြစ်ပါ (✓) စက်ဝန်း(၁) စက်ဝန်း(၂) စက်ဝန်း(၃) စက်ဝန်း(၄)

ပြည်နယ်/တိုင်း ကဏ္ဍ ? မြို့နယ် ဒီပဲယင်း ကျေးရွာအုပ်စု ၆၆၅၇၇ ကျေးရွာ ပေယျာ

က၊ အခက်အခဲအတားအဆီးများအားဆွေးနွေးခြင်း - ယခုလက်ရှိအခြေအနေတွင် ဤကျေးရွာဖွံ့ဖြိုးတိုးတက်ရေးအတွက် အဓိက အခက်အခဲအတားအဆီးများသည် မည်သည့်များဖြစ်ပါသနည်း။ (အမျိုးသား/သမီး အနည်းဆုံးအခက်အခဲ ၅ ခုစီဖော်ပြပါ)

အမျိုးသား အဖွဲ့မှ တင်ပြသောအခက်အခဲအတားအဆီးများ	အမျိုးသမီး အဖွဲ့မှတင်ပြသောအခက်အခဲအတားအဆီးများ
၁ စာပေရေးသားရေးအားပေးခြင်း	၁ မူကြံရေး ရန်ကင်းစီမံကိန်း
၂ မူကြံရေး ရန်ကင်းစီမံကိန်း	၂ နယ်စပ် ဆေးရုံများ
၃ နယ်စပ် ဆေးရုံများ	၃ ရေပေးစနစ်
၄ ရေပေးစနစ်	၄ နယ်စပ်ဆေးရုံများ
၅ ရေပေးစနစ်	၅ ရေပေးစနစ်

ခ၊ မျှော်မှန်းခြင်း - နောင်လာမည့် (၅) နှစ် အတွင်း ကျေးရွာဖွံ့ဖြိုးရေး မျှော်မှန်းလျာထားချက်များအား တင်ပြပါ။

အမျိုးသားအဖွဲ့မှ တင်ပြသောမျှော်မှန်းချက်များ	အမျိုးသမီးအဖွဲ့မှ တင်ပြသောမျှော်မှန်းချက်များ
၁ ဆေးရုံများ	၁ ဆေးရုံများ
၂ မူကြံရေး ရန်ကင်းစီမံကိန်း	၂ မူကြံရေး ရန်ကင်းစီမံကိန်း
၃ ရေပေးစနစ်	၃ စာပေရေးသားရေး
၄ နယ်စပ် ဆေးရုံများ	၄ နယ်စပ် ဆေးရုံများ
၅ ရေပေးစနစ်	၅ ရေပေးစနစ်

ဂ၊ လူထုစီမံကိန်း၏ လာမည့် (၃) နှစ်အတွက် အကျိုးပင်သော ဦးစားပေး ဖွံ့ဖြိုးတိုးတက်မှု လုပ်ငန်း အစီအစဉ်များအားဖော်ပြပါ။

အဆင့်	ကျေးရွာအတွက် ဦးစားပေး ဖွံ့ဖြိုးတိုးတက်မှု လုပ်ငန်းစဉ်များ	အဆိုပြုသူ (အမျိုးသားများ/ အမျိုးသမီးများ/အမျိုးသား+ အမျိုးသမီး)	ခန့်မှန်းတန်ဖိုး ဝရိတ်	အကျိုးခံစားခွင့်ရှိသူ ခန့်မှန်းခြေ အရေအတွက်
၁	စာပေရေးသားရေး	၈၈၄		၃၀၂၅
၂	ရေပေးစနစ်	၈၈၄		၃၀၂၅
၃	မူကြံရေး ရန်ကင်းစီမံကိန်း	၈၈၄		၃၀၂၅
၄	နယ်စပ် ဆေးရုံများ	၈၈၄		၃၀၂၅
၅	စာပေရေးသားရေး	၈၈၄		၃၀၂၅



လူထုဗဟိုပြု စီမံကိန်း၊ စီမံကိန်းလက်စွဲ အပိုင်း - (၃) - ၂၉.၁၀.၂၀၁၆

ဃ၊ လူထုဗဟိုပြု စီမံကိန်း၏ လာမည့် (၃) နှစ်အတွက်အကျိုးမဝင်သော ဦးစားပေး ဖွံ့ဖြိုးတိုးတက်မှု လုပ်ငန်း အစီအစဉ်များအားဖော်ပြပါ။

အဆင့်	ကျေးရွာအတွက် ဦးစားပေး ဖွံ့ဖြိုးတိုးတက်မှု လုပ်ငန်းစဉ်များ	အဆိုပြုသူ (အမျိုးသားများ/ အမျိုးသမီးများ/အမျိုးသား+ အမျိုးသမီး)	အခန်းကဏ္ဍ
၁			
၂	နွားမြေဖွံ့ဖြိုးရေး		
၃			
၄			
၅			
၆			
၇			
၈			
၉			
၁၀			
၁၁			
၁၂			

ဥက္ကဋ္ဌ ၊ ကျေးရွာဗဟိုပြုစီမံကိန်းအထောက်အကူပြုကော်မတီမှ အတည်ပြုသည်။

အမည် ဦးအောင်ကျော်စွာ လက်မှတ် [Signature] နေ့စွဲ 6.12.2016



လူထုပပဟ်ပြု စီမံကိန်း၊ စီမံကိန်းလက်စွဲ အပိုင်း - (ဂ) - ၂၉.၁၀.၂၀၁၆

ပုံစံ - ၀ - ၄ တောရှားအုပ်စိုက်ကိန်းလုပ်ငန်းခွဲရွေးချယ်ခြင်းပုံစံ (Form PC 4)

လယ်ဥက္ကန်များ၊ စီမံကိန်းလုပ်ငန်းခွဲရွေးချယ်မှုအစည်းအဝေးပုဂ္ဂိုလ်များက တွင် တောရှားအုပ်စိုက်မှု CF/TF ဟု ခေါ် အတူအညီရွေးချယ် ရွေးချယ်ထားသော တောကပ်စတီယံ လက်မှတ်ရေးထိုးပြီး အဆိုပါပုံစံအား ပြည့်စုံအောင်ဖြည့်သွင်းရမည်။ ဤပုံစံအား ပြည့်စုံစွာဖြည့်သွင်းပြီးပါက တောရှားအုပ်စိုက်မှု ဦးစီးဌာနက ရင်းနှီးမြှုပ်နှံမှုနှင့် တောရေးရာဌာနက တွင် TPIC သို့ ပေးပို့ရန်အတွက် နောက်ဆက်တွဲအဖြစ် ထားရှိရမည်။ CF မှ တောရှားတပ်ရွာရှင်းစီမံခန့်ခွဲမှုစီမံကိန်းလုပ်ငန်းခွဲစဉ်မှာ အချက်အလက်များကို M15 သို့ ထည့်သွင်းရမည်။ (ယခုနစ်စီမံကိန်းလုပ်ငန်းခွဲ မလုပ်ကိုင်သော တောရှားများ ပယ်ပစ်ပါ။)

တောရှားတပ်ရွာများ/လန်ထမ်းအမည် ဝေကျော်စွန်း

နေ့စွဲ ၂၀၁၆.၀၁.၂၀

စတင်ဝန်အေးအမှုထမ်းဖြစ်ပေးပါ။ (✓) ဝတ်စုံ(၀) ၂၀၀၀(၁) ၂၀၀၀(၂) ၂၀၀၀(၃) ၂၀၀၀(၄) ၂၀၀၀(၅)

ပြည်နယ်/တိုင်း ကယား၊ မြန်မာ၊ မြောက် မြောက်

တောရှားအမည်	စတင်ရွာစဉ် လုပ်ငန်းများ	အပိုင်အတာ	စီမံကိန်း တိုက်ရိုက် အကျိုးစီးပွား	အပိုင်ပြောင်းပြု	စီမံကိန်း ထည့်သွင်းမှု				စုစုပေါင်း
					စီမံကိန်း ထည့်သွင်းမှု	တောရှား ထည့်သွင်းမှု	အခြားထည့်သွင်းမှု (ခေါ်ပြုပါ)	စုစုပေါင်း	
ဒီးဒီး	ကျောက်အားလမ်း	၈၅၀' x ၄၀' x ၄၀'	၂၅ ဧ.၊	<input type="checkbox"/> တူး၊ <input type="checkbox"/> မ၊ <input type="checkbox"/> တူး+မ	၂၀၂၀၀				
ဖျားစေးခေါ	မာကြ	၃၂' x ၃၇' x ၁၀'	၂၀၆ ဧ.၊	<input type="checkbox"/> တူး၊ <input type="checkbox"/> မ၊ <input type="checkbox"/> တူး+မ	၆၀၀၀၀				
မီးသောင်	ဖျားစေးခေါ	၄၀' x ၃၆' x ၁၂'	၆၉၉ ဧ.၊	<input type="checkbox"/> တူး၊ <input type="checkbox"/> မ၊ <input type="checkbox"/> တူး+မ	၁၀၀၂၀၀				
ဟိုင်း	ကျောက်တိုင်	၆' x ၄' x ၄'	၃၆၁ ဧ.၊	<input type="checkbox"/> တူး၊ <input type="checkbox"/> မ၊ <input type="checkbox"/> တူး+မ	၆၀၂၀၀				
	ကျောက်	၃၆-၄၆၃ ၁၀-၃၁၁၈	၃၆၁ ဧ.၊	<input type="checkbox"/> တူး၊ <input type="checkbox"/> မ၊ <input type="checkbox"/> တူး+မ	၆၀၂၀၀				

တောရှားအုပ်စိုက် စီ/ထောက်အကူပတ် ဥက္ကဋ္ဌ

အမည်

လက်မှတ်

ရက်စွဲ

ဒီးစိန်စိန်

(Signature)

၂၀၁၆.၀၁.၂၀

ဒေါ်စိန်စိန်

(Signature)

၂၀၁၆.၀၁.၂၀

ပထမ နှင့် ဒုတိယ အကြိမ်အစည်းအဝေးမှတ်တမ်း

အစည်းအဝေးကျင်းပသည့် ကျေးရွာ နှင့် အုပ်စု - လေမအန်းခူကျေးရွာ၊ ဒါဂျောက်ခူကျေးရွာအုပ်စု
အစည်းအဝေးကျင်းပသည့် နေရာ - ကျေးရွာအုပ်ချုပ်ရေးမှူးအိမ်

အစည်းအဝေးမစတင်မီ လူထုစည်းရုံးရေးမှူးစောခဲနဒီထူးနှင့် စောနေဒေထူးတို့မှ နာမည်၊ လိပ်စာမိတ်ဆက်ပေးပြီး အစည်းအဝေးတွင် တက်ရောက်သူအားလုံးကို လက်မှတ်ကောက်ယူခဲ့ပါသည်။ ထို့နောက် ကျေးရွာအုပ်ချုပ်ရေးမှူးဦးအေလီစေးဂိုမှအဖွင့်အမှာစကားပြောခဲ့ပါသည်။ ဆရာစောနေဒေထူးမှစီမံကိန်း၏ အကြောင်း၊ အကျိုးရလဒ်များနှင့် ရည်ရွယ်ချက် စသည်တို့ကိုတင်ပြခဲ့ပါသည်။ ၂၀၁၆ ခုနှစ်တွင် တာဝန်ထမ်းဆောင်သော ကော်မတီဝင်များအားလုံးကိုပြန်လည်အတည်ပြုပြီးနေရာအနည်းအကျဉ်းသာပြောင်းလဲမှုပြုလုပ်ခဲ့ပါသည်။

လူထုစည်းရုံးရေးမှူး ဆရာစောခဲနဒီထူးမှ PRA တစ်ခုချင်းစီ၏ ရည်ရွယ်ချက်ကိုရှင်းပြခဲ့ပါသည်။ ထို့နောက်အဖွဲ့နှစ်ဖွဲ့ခွဲပြီး PRA များကို ဆွေးနွေးခဲ့ကြပါသည်။ ဆွေးနွေးချက်များမှ ရရှိလာသော အချက်အလက်များကို အဖွဲ့တစ်ဖွဲ့ချင်းစီ မှ တင်ပြခဲ့ပါသည်။ နောင်လာမည့်(၅)နှစ်မျှော်မှန်းချက်၊ အခက်အခဲပြဿနာ၊ ဖြေရှင်းမှု စသည့် အချက်များကို အမျိုးသား နှင့် အမျိုးသမီးဟူ၍ အုပ်စု(၂)စုခွဲ ခဲ့ပါသည်။

ဒုတိယ နှစ်တွင် အကျိုးဝင်သောလုပ်ငန်းနှင့် အကျိုးမ ဝင်သော လုပ်ငန်းများကိုဆရာစောခဲနဒီထူးမှ တင်ပြဆွေးနွေးခဲ့ပါသည်။ ထို့နောက် ဦးစားပေး လုပ်ငန်းများကို ကျေးရွာလူထုမှမဲစနစ်ဖြင့် ရွေးချယ်ခဲ့ကြပါသည်။ ဝေဖန်အကြံပြုတိုင်ကြားရေးစနစ်ကိုလည်း ရှင်းပြခဲ့ပါသည်။ အစည်းအဝေးပြီးကြောင်းနှင့် အစည်းအဝေးတွင်တက်ရောက်လာသူအားလုံး အထူးကျေးဇူးတင်ကြောင်း စီထောက်ဥက္ကဋ္ဌဦးမာချယ်လီးနီ မှ ပြောကြားခဲ့ပါသည်။

အစည်းအဝေးမှတ်တမ်းတင်သူ
စောနေဒေထူး

အုပ်စု ၁၀၆၈၇၇၇

ကျေးရွာ လူထုပူးပေါင်းပါဝင်သောလူမှုဆန်းစစ်ခြင်းနှင့် အကဲဖြတ်ခြင်းလုပ်ငန်းစဉ် (PSA/PRA)အကျဉ်းချုပ်

စဉ်	အကြောင်းအရာ	ရက်စွဲ	ဦးတည်အုပ်စု	တက်ရောက်အုပ်စု			အဓိက ဆွေးနွေးချက်များ
				က	မ	ပ	
၁။	ကျေးရွာလူမှုရေးပြသယ်ဇာတပြမြေပုံ (Social map/ Resource map)	၅-၁၂-၂၀၁၆	ရပ်မိရပ်ဖ၊ ကော်မတီကျေးရွာ လူထုများအားလုံး	၃၁	၂၂	၄၃	အိမ်အမျိုးအစားများ၊ အခြေခံအဆောက်အဦးများ၊ လမ်းပန်းဆက်သွယ်ရေးအခြေနေ၊ လယ်ယာမြေများ၊ ရေထွက်ပေါက်၊ ရေလောင်ကန်၊ သစ်တောများ
၂။	လူမှုစီးပွားအဆင့်သတ်မှတ်ခြင်း (Wealth Ranking)	၅-၁၂-၂၀၁၆	ချမ်းသာ၊ အလယ်အလတ်၊ နွမ်းပါး။	၂၂	၂၂	၄၃	ကျေးရွာလူမှုစီးပွားရေးကို အုပ်စုများခွဲခြားသတ်မှတ်နိုင်ရေးအတွက် အခြေခံစံနှုန်းများသတ်မှတ်ရန် အများလူထုသဘောတူတတ်မှတ်ခြင်း
၃။	ကျား/မရေးရာ တဏှာ (Assect Mapping)	၅-၁၂-၂၀၁၆	ကျေးရွာအတွင်းရှိ အမျိုးသားနှင့် အမျိုးသမီးများ	၂၂	၂၂	၄၃	ကျေးရွာအတွင်းရှိ အရင်းအမြစ်၊ ပိုင်ဆိုင်မှု၊ အခြေခံအဆောက်အဦး စသော လုပ်ငန်းများကို သယ်ယူပို့ဆောင်ရေးအသုံးပြု၊ ထိမ်းချုပ်နေသလိုဆိုတာကို ဆွေးနွေးမှုများပြုလုပ်ခြင်း
၄။	ပင့်ကူအိမ်ကွန်ယက် (Spider Web)	၅-၁၂-၂၀၁၆	အမျိုးသားများနှင့် အမျိုးသမီးများ၊ ကျေးရွာလူထု	၂၂	၂၂	၄၃	အမျိုးသားများနှင့် အမျိုးသမီးများ တန်းတူအခွင့်အရေး ရရှိမှုနှင့် မရရှိသည့် အကြောင်းအရင်းများ (လုပ်အားခ)
၅။	အဖွဲ့အစည်းချိတ်ဆက်ပုံ (Venn Diagram)	၅-၁၂-၂၀၁၆	ကျေးရွာအုပ်ချုပ်ရေးအဖွဲ့၊ ကျေးရွာစီထောက်အဖွဲ့၊ ကျေးရွာလူထု	၂၂	၂၂	၄၃	ကျေးရွာအတွင်းရှိ အဖွဲ့အစည်းများနှင့် မည်သို့သောလုပ်ငန်းများအတွက် မည်သည့်အဖွဲ့များ ချိတ်ဆက်လုပ်ကိုင်မှုရှိခြင်း

၆။	ရာသီခွင်ပြပြကွဲဒီဇိုင်း (Seasonal Calendar)	၆-၀၂-၂၀၁၆	ကော်မတီဝင်များ၊ အမျိုးသမီး/သား ဆင်းရဲနွမ်းပါးသူ	၂၃	၉	၃၅	စိုက်ပျိုးရိတ်သိမ်းကာလ (တောင်ယာ၊လယ်ယာ)၊ စီး ပွားရေး/ငွေရွာ(အရောင်း အဝယ်)၊ ပွဲတော်ချိန်၊ မိုးများ ကာလ၊ ကျန်းမာရေးဆိုးကာ လ၊ ဝင်ငွေအကောင်းဆုံး ကာလ၊ ဝင်ငွေအနည်းဆုံး ကာလ၊ အလုပ်ပါးကာလ၊ ရေရွာကာလ
၇။	အခက်အခဲ/ပြဿ နာ (Problem)	၆-၀၂-၂၀၁၆	အမျိုးသမီး၊ အမျိုး သား၊ လူထုအား လုံး	၂၃	၉	၃၅	ငွေရေးကြေးရေး၊ စည်းလုံး ညီညွတ်ခြင်း၊ တစ်ဦးနှင့်တစ် ဦးလေးစားခြင်း၊ မြေနေရာ ကျဉ်းခြင်း၊ စားဝတ်နေရေး၊ ကျန်းမာရေး၊ ပညာရေး၊ စီးပွားရေး၊ လမ်းပန်းဆက် သွယ်ရေး။
၈။	ကျေးရွာ၏(၄)နှစ်စာ မျှော်မှန်းချက်များ (Village Vision)	၆-၀၂-၂၀၁၆	ကျေးရွာလူထု အားလုံး	၂၃	၉	၃၅	ပိုမိုတိုးတက်စည်လုံးဖွံ့ဖြိုး၊ ပိုမိုကျန်းမာလုပ်ကိုင်နိုင် (စားဝတ်နေရေး)၊ ပိုမိုပညာ ရေးကောင်း၊ အလုပ်အကိုင် အခွင့်အလမ်းပိုမိုကောင်း၊ စီးပွားရေး၊ လူမှုရေး၊ ပညာ ရေး၊ ကျန်းမာရေး ပိုမိုကောင်းမွန်လာနိုင်၊ ပိုမို ကျေးရွာဖွံ့ဖြိုးလာနိုင်။
၉။	ကျေးရွာဖွံ့ဖြိုးရေး လုပ်ငန်းစဉ်များ (Village Approve Vision)	၆-၀၂-၂၀၁၆	ကျေးရွာလူထု အားလုံး	၂၃	၉	၃၅	ခန်းမဆောင်၊ ဆေးပေးခန်း၊ စာသင်ကျောင်း၊ လမ်း၊ ရေလှောင်ကန်၊ ရေပိုက်/ငုတ်၊ လျှပ်စစ်မီး။
၁၀။	ကျေးရွာဦးစားပေး လုပ်ငန်းစဉ်များ (Village Object Vision)	၆-၀၂-၂၀၁၆	ကျေးရွာလူထု အားလုံး	၂၃	၉	၃၅	ကျေးရွာဖွံ့ဖြိုးရေးလုပ်ငန်း စဉ်အဆင့်သတ်မှတ်ခြင်း၊ တိုင်းတာခြင်း၊ ခန့်မှန်းကုန် ကျငွေတွက်ချက်ခြင်း၊ အကျိုးခံစားခွင့်ရှိသူ လူဦးရေ
၁၁။	ကျေးရွာသမိုင်း အကျဉ်းချုပ် (History)	၆-၀၂-၂၀၁၆	အမျိုးသမီး၊ အမျိုး သားလူထုအားလုံး	၂၃	၉	၃၅	ကျေးရွာစတင်တည်ထောင် သည့်ခုနှစ်၊ အိမ်ခြေ၊ လူဦး ရေ၊ လူမျိုး၊ ဘာသာ စသော ကျေးရွာသမိုင်းအချက်အ လက်အဆင့်ဆင့်များကို ဖော်ထုတ်ခြင်း။

- လေ့ကျင့်မှု ကျား ၅၂ ခု၊ ငြိမ်သက်မှု ကျား ၅၂ ခု

နောက်ဆက်တွဲ(၄) ခြားနားသော အပိုင်းများအတွက် ဦးစားပေးဖွံ့ဖြိုးရေးလုပ်ငန်းစဉ် အနှစ်ချုပ်

မူရင်းသည်အား VPSC တွင်ထားရှိရပါမည်။ အခြားဌာနများနှင့် ညှိနှိုင်းရန်အတွက် မိတ္တူအား TPIC သို့ပို့ရပါမည်။ MIS data အနေဖြင့် သွင်းရန် မလိုအပ်ပါ။

	အဆင့်	လုပ်ငန်း	မည်သူဦးစားပေးလဲ	ကျေးရွာမှတာဝန်ခံသူ (သို့) အုပ်စု	ပြင်ပမှမည်သူ ထောက်ပံ့ မလဲ
အခြေခံအဆောက်အအုံ	၁	စာသင်ကျောင်း ၄၉ ကျား နှင့် ၂၆ လှေကားတိုက်	<input checked="" type="checkbox"/> မ <input checked="" type="checkbox"/> ကျား		
	၂	ရေကျန် ၂၃၂၄၄ ဖြစ်	<input checked="" type="checkbox"/> မ <input checked="" type="checkbox"/> ကျား		
	၃	မူကြမ်းကျေးကွက်ပံ့ပိုးမှု	<input checked="" type="checkbox"/> မ <input checked="" type="checkbox"/> ကျား		
	၄	ကျေးရွာခိုးမကောင်	<input checked="" type="checkbox"/> မ <input checked="" type="checkbox"/> ကျား		
	၅	စာသင်ကျောင်းကောင် သစ်စားကောင် ဖြစ်	<input checked="" type="checkbox"/> မ <input checked="" type="checkbox"/> ကျား		
အသက်မွေးဝမ်းကျောင်းမှု/စိတ်ပိုင်းရေး	၁	နက်ပျက်ရေး သင်ယူမှု	<input checked="" type="checkbox"/> မ <input type="checkbox"/> ကျား		
	၂		<input type="checkbox"/> မ <input type="checkbox"/> ကျား		
	၃		<input type="checkbox"/> မ <input type="checkbox"/> ကျား		
	၄		<input type="checkbox"/> မ <input type="checkbox"/> ကျား		
	၅		<input type="checkbox"/> မ <input type="checkbox"/> ကျား		
ကျန်းမာရေးနှင့် အာဟာရ	၁		<input type="checkbox"/> မ <input type="checkbox"/> ကျား		
	၂		<input type="checkbox"/> မ <input type="checkbox"/> ကျား		
	၃		<input type="checkbox"/> မ <input type="checkbox"/> ကျား		
	၄		<input type="checkbox"/> မ <input type="checkbox"/> ကျား		
	၅		<input type="checkbox"/> မ <input type="checkbox"/> ကျား		
ပညာရေး	၁		<input type="checkbox"/> မ <input type="checkbox"/> ကျား		
	၂		<input type="checkbox"/> မ <input type="checkbox"/> ကျား		
	၃		<input type="checkbox"/> မ <input type="checkbox"/> ကျား		