

ပြည်ထောင်စုသမ္မတမြန်မာနိုင်ငံတော်အစိုးရ
စိုက်ပျိုးရေး၊ မွေးမြူရေးနှင့် ဆည်မြောင်း ဝန်ကြီးဌာန
ကျေးလက်ဒေသဖွံ့ဖြိုးတိုးတက်ရေး ဦးစီးဌာန
ဒီးမော့ဆိုမြို့နယ်



လူထုဗဟိုပြုစီမံကိန်း

National Community Driven Development Project (NCDDP)




ကျေးရွာဖွံ့ဖြိုးရေးအစီအစဉ်

Village Development Plan (VDP)

ဟန်လီကျေးရွာ၊ ဒေါ်ရောက်ခူကျေးရွာအုပ်စု

- ၂၀၁၈ ခုနှစ်၊ ဇူလိုင်လ
 - မြန်မာနိုင်ငံတော်

မြန်မာနိုင်ငံတော်



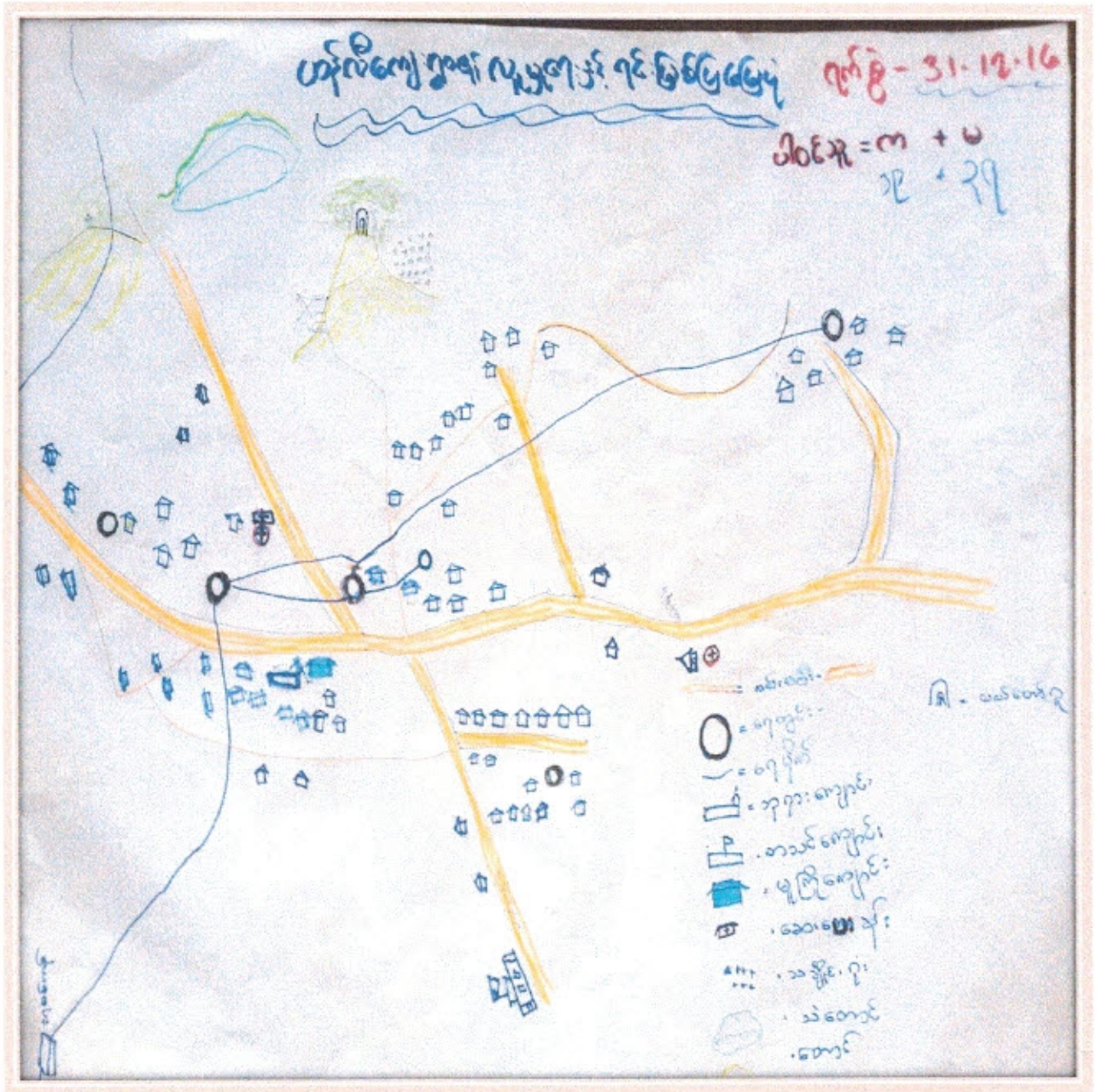
- မြန်မာနိုင်ငံတော်
- = - အရှေ့တောင်
 - = - အရှေ့အလယ်
 - ~ - အထွေထွေ
 - M - အထွေထွေ
 - # - အထွေထွေ

ဒေါ်ရောက်ခူကျေးရွာအုပ်စု၊ ကျေးရွာအလိုက်လူဦးရေစာရင်း

စဉ်	ကျေးရွာအုပ်စုအမည်	ကျေးရွာအမည်	အိမ်ခြေ	လူဦးရေ			မှတ်ချက်
				ကျား	မ	ပေါင်း	
၁။	ဒေါ်ရောက်ခူ	ဒေါ်ရောက်ခူ(တ)	၁၂၂	၄၇၀	၄၇၇	၉၄၇	
၂။		ဒေါ်ရောက်ခူ(မ)	၉၀	၂၈၂	၂၈၂	၅၆၄	
၃။		လေမအန်းခူ	၄၀	၁၄၄	၁၅၄	၂၉၇	
၄။		ဒေါ်ဝယ်ကူး	၄၄	၁၅၁	၁၄၄	၂၉၅	
၅။		ခူးဘာတို	၃၄	၁၃၃	၁၁၇	၂၅၀	
၆။		နီဒူးခူ	၁၁	၅၀	၄၃	၉၃	
၇။		စိဆောင်	၁၁	၃၂	၂၉	၆၁	
၈။		ဖရူးခေါ	၃၀	၈၈	၈၄	၁၇၂	
၉။		ဘာတို	၉	၃၃	၄၂	၇၅	
၁၀။		ဟန်လီ	၄၄	၁၁၆	၁၃၈	၂၅၄	
	စုစုပေါင်း	၄၃၅	၁၄၉၈	၁၅၁၀	၃၀၀၈		

အထက်ပါလူဦးရေစာရင်းသည် မှန်ကန်ပါကြောင်း ထောက်ခံအပ်ပါသည်။

ဒေါရောက်ခူ အုပ်စု / ဟန်လီ ကျေးရွာ အခြေပြ မြေပုံ



ဒေါ်ရောက်ခူကျေးရွာအုပ်စု

ရက်စွဲ။ ။ ၃၁.၁၂.၂၀၁၆

ဟန်လီကျေးရွာ

“ ကျေးရွာမြေပုံသုံးသပ်ခြင်း”

ဟန်လီကျေးရွာသည် တောင်ထိပ်(တောင်တန်း)တွင် တည်ထားသောရွာလေး တစ်ရွာဖြစ်ပါသည်။ ကယောလူမျိုးများဖြစ်ကြပြီး ခရစ်ယာန်(RC) ကိုကိုးကွယ်လျက် ရှိပါသည်။

လမ်းပန်းဆက်သွယ်ရေးမှာ အဓိကကားနှင့် ဆိုင်ကယ်၊ စက်အသုံးပြုပြီး လမ်းများမှာ ကျောက်ချောလမ်း များဖြစ်ပါသည်။ အိမ်လမ်းကြားလမ်းမှာတော့ မြေသားလမ်းများသာ ဖြစ်ကြပြီး မိုးရာသီတွင်လမ်းချော် မှုများရှိပါသည်။ ရွာ၏ မြောက်ဘက်တွင် အုပ်စုသို့ ဆက်သွယ်ထားသော လမ်းရှိပြီး တောင်ဘက်တွင် မော်တီဆို-ဖရူဆို ဘက်သို့ ဆက်သွယ်ထားသော လမ်းရှိပြီး ထိုလမ်းသည် ကျောက်ခင်းလမ်း ဖြစ်သောကြောင့် မိုးရေ၊ ချောင်းရေ တိုက်စာမှုကြောင့် ပျက်စီးနေပါသည်။

စိုက်ပျိုးရေးကို အခြေခံကာ လယ်၊ တောင်ယာ စသည့်လုပ်ငန်းများကို လုပ်ကိုင်ကြပါသည်။ လယ်တွင်အဓိကအားဖြင့် စပါးကို စိုက်ပျိုးပြီး၊ တောင်ယာတွင် ပြောင်းကောက်၊ ပြောင်းဝါ၊ ပဲအမျိုးမျိုး၊ ဖရုံစသည့်သီးနှံမျိုးစုံကိုလည်း စိုက်ပျိုးကြ ပါသည်။ စိုက်ပျိုးထားသည့် စပါး၊ ပဲအမျိုးမျိုး၊ ပြောင်းစသည်တို့ သည် စီးပွားရေး မဖြစ်ထွန်းပေ။ စားဝတ်နေရေး အတွက်သာ ဖြစ်ပါသည်။

ဟန်လီကျေးရွာတွင် အဓိကရရှိနိုင်သော သဘာဝအရင်းမြစ်များမှာ သဲ၊ ကျောက်၊ သစ်၊ ဝါး၊ ပန်းအမျိုးမျိုး၊ ပျားရည်၊ ရေစသည်တို့ ဖြစ်ကြပါသည်။ အားလပ် ချိန်တွင် ရွာသားများသည် တောထဲသွားကာ အမဲလိုက်ခြင်း၊ ပန်းရှာခြင်း၊ ပျားအုံရှာ ခြင်းစသည်တို့ ကို တပျော်တပါး ပြုလုပ်ကြပါသည်။ ရရှိသောအမဲကောင်၊ ပျားအုံတို့

ဒေါ်ရောက်ခူကျေးရွာအုပ်စု

ရက်စွဲ။ ။ ၃၁.၁၂.၂၀၁၆

ဟန်လီကျေးရွာ

ဟန်လီကျေးရွာနောက်ခံသမိုင်းအကျဉ်း

ဟန်လီကျေးရွာသည် ကယောလူမျိုးများ ဖြစ်ကြသည်။ ရွာစတည်ချိန်တွင် အိမ်ထောင်စု (၇) စုဖြင့် စတင်တည်ထောင်ခဲ့ပါသည်။ အခုချိန်တွင်(၂၀၁၇) ရွာတည် ဖြစ်တည်မှု စုစုပေါင်း (၁၅၀)နှစ်ကျော်ရှိပြီး ဖြစ်ပါသည်။ လမ်းပန်းဆက်သွယ်ရေး ခက်ခဲပါသည်။ ရွာတည်မှု နှစ် (၁၀-၁၀၀) အတွင်း လူဦးရေ အိမ်ထောင်စု(၁၀၀) စု အထိတိုးပွားလျက်ရှိပါသည်။ သို့သော် ပညာတတ်သူနည်းပါးသောကြောင့် နှစ်(၁၀၀-၁၅၀) ကြားတွင် ကပ်ဘေးရောဂါ တစ်ခု ကျရောက်ခဲ့ပါသည်။ ထိုအတော အတွင်း လူ့ အသက်များစွာ ပျက်စီးဆုံးရှုံးရပါသည်။

၁၉၉၂ခုနှစ်တွင် နိုင်ငံရေးအခြေအနေကြောင့် စစ်အစိုးရက ဖြတ်လေးဖြတ်ပြု လုပ်သောကြောင့် ဒေါ်ရောက်ခူတစ်အုပ်စုလုံး ဟန်လီရွာအပါအဝင် ဒီးမော့ဆိုမြို့ သို့ ပြောင်းရွှေ့ နေထိုင်ခဲ့ကြသည်။ တချို့ သည်နယ်စပ်သို့ ထွက်ခွာခဲ့ကြပါသည်။ စားဝတ် နေရေးအဆင်မပြေခြင်းကြောင့် မိမိတို့ ကျေးရွာသို့ ၁၉၉၃ခုနှစ် မတ်လတွင်ပြန်လည် အခြေချ နေထိုင်ခဲ့ကြသည်။

၂၀၁၃ခုနှစ်တွင် အိမ်ထောင်စု တစ်ခုသည် ဖားနှင့်မှိုကိုရောပြီး ချက်စားမိ သောကြောင့် အားလုံးသေဆုံးခဲ့ရသည်။ သို့သော်နို့ သောက်ကလေး တစ်ယောက် သာ ကျန်ခဲ့သည်။

၂၀၁၅ခုနှစ်တွင် မိုးများသောကြောင့် တောင်ကျချောင်းများကြီးမူဖြစ်သော ကြောင့် စပါးပင်များ ပျက်စီးဆုံးရှုံးခဲ့ရသည်။

ကိုအိမ် တွင်း၌ သာစားဝတ်နေရေးအတွက် ဖြေရှင်းပေးပါသည်။ ပန်းများကို ဈေးကွက်သို့ သွားရောင်း ကြပါသည်။

ကျေးရွာအတွင်းရေစုကန် စုစုပေါင်း(၇) လုံးရှိပြီး ၂၀၁၅-၂၀၁၆ ခုနှစ်တွင် လူထုဗဟိုပြုစီမံကိန်းမှ ဆောက်လုပ်ပေးသောရေကန် ဂါလံ(၂၀၀၀)ဆံ (၂)ကန် ရှိပါသည်။ ထိုရေလှောင်ကန် အားလုံးသည် စိမ်းစမ်းရေထွက်ပေါက်မှ ရေကိုသွယ် ယူကာ ထိုရေကန်များတွင် သိုလှောင် အသုံးပြုကြပါသည်။

ဟန်လီကျေးရွာတွင် (အမက) မူလတန်းကျောင်း နှင့် မူကြိုကျောင်းလည်း ရှိပါသည်။ အများအားဖြင့်ရွာသားများသည် မူလတန်းကျောင်းပြီးလျှင် ကျင်းထွက် ပြီး အလုပ်လုပ်ကြပါသည်။ မြို့ နှင့်အလှမ်းဝေးသောကြောင့် မူလတန်းအထိသာ ကျောင်းတတ်ကြခြင်းဖြစ်သည်။ ကရင်နီ(ကလလတ)မှ ဆောက်လုပ်ပေးထားသော ဆေးခန်း ရှိပြီး ဆေးများလည်းအသင့်ထားရှိမှုများရှိပါသည်။

ရွာဖြစ်တည်မှုမှာ နှစ် ၁၀၀ကျော် ရှိပြီးဖြစ်သောလည်း ဖွံ့ဖြိုးရေးတွင်နေ့စဉ်နေ့ မှုရှိပါသည်။ စာတတ်၊ ပေတတ် သူနည်းပါးလျက်ရှိပါသည်။

ပါဝင်ဆွေးနွေးသူ

ကျား = ၁၉ဦး

မ = ၃၇ဦး

ဒေါ်ရောက်စု အုပ်စု / ဟန်လီ ကျေးရွာ ၏ ကျား / မဆိုင်ရာ ဥစ္စာဓနအဆင့် သတ်မှတ်ခြင်း

၂၀၁၇ ခုနှစ် ဖွဲ့စည်းပုံပြင်ရေး

အမျိုးအမည်	အဆင့်	အခြားအချက်
သား (၁) ဦး မိန်းမ (၁) ဦး ခွေး (၁) ဦး ဝက် (၁) ဦး ခြံကျွတ် (၁) ဦး သား (၁) ဦး	၁၄	၂၄
သား (၁) ဦး သား (၁) ဦး ခွေး (၁) ဦး ဝက် (၁) ဦး	၁၃	၂၃
သား (၁) ဦး ဝက် (၁) ဦး ခြံကျွတ် (၁) ဦး	၁၂	၂၂
၆၈ အုပ်စု		

- ပါဝင် သုံးသပ်သူ
- ကျား = (၁၉) ဦး
 - မ = (၃၇) ဦး
 - ပေါင်း = (၅၆) ဦး

ဟန်လီကျေးရွာ

“ ဥစ္စနေ ကြွယ်ဝမှု သတ်မှတ် သုံးသပ်ခြင်း”

ဥစ္စနေကြွယ်ဝမှု သတ်မှတ်ရာတွင် အဆင့် (၃)ဆင့် ခွဲ၍ ဆွေးနွေးခဲ့ပါသည်။ အဆင့် (၁)တွင် အိမ်ထောင်စု (၁၄) စုပါဝင်ကြပြီး ပိုင်ဆိုင်မှုများမှာ လယ်(၁)ဧက၊ ကျွဲ (၁)ကောင်၊ နွား (၂)ကောင်၊ ဝက်(၆)ကောင်၊ ဆိုင်ကယ် (၁)စီး၊ တောင်ယာ(၁)ဧက တို့ ဖြစ်ပါသည်။

အဆင့် (၂) တွင် အိမ်ထောင်စု (၄၃) စုအများဆုံး ပါဝင်ပြီး ၎င်းတို့ ပိုင်ဆိုင် ထားသော ပစ္စည်းများမှာ လယ် (၁) ဧက၊ ယာ (၁) ဧက၊ နွား (၁)ကောင်၊ ဝက်(၁) ကောင် စသည်တို့ ပိုင်ဆိုင်ထားကြပါသည်။

အဆင့် (၃) တွင် အိမ်ထောင်စု (၁)စုသာပါဝင်ပါသည်။ ဝက်(၁)ကောင်၊ ကြက် (၅)ကောင် စသည်တို့ ပိုင်ဆိုင်ထားပါသည်။

ပါဝင်ဆွေးနွေးသူ
ကျား = ၁၉ဦး
မ = ၃၇ဦး

ဟန်လီကျေးရွာ

“ပင့်ကူအိမ် သုံးသပ်ချက်”

၁။ လုံခြုံမှု

လုံခြုံမှုတွင် အမျိုးသားသည် ၇%ရှိပြီး အမျိုးသမီးများသည် ၄% ရှိပါသည်။ အဘယ်ကြောင့်ဆိုသော အမျိုးသမီးများသည် ညအချိန်တွင်၎င်း၊ တောင်ယာသွားရာတွင်၎င်း တစ်ယောက်ထဲမသွားသင့်သည်ဟု ရှေးရိုးစွဲတစ်ခု ဖြစ်နေသောကြောင့် ဖြစ်ပါသည်။

၂။ ဆုံးဖြတ်ပိုင်ခွင့်

ဆုံးဖြတ်ပိုင်ခွင့်တွင် အမျိုးသားများသည် ကိစ္စရပ်အများဆုံး ဆုံးဖြတ်ခွင့်ရှိပြီး အမျိုးသမီးများမှာ အနည်းစုသာ ပါဝင်ဆုံးဖြတ်ခဲ့မှုသာရှိပါသည်။ ထို့ ကြောင့်%အားဖြင့် အမျိုးသားမှာ ၆% ရှိပြီး အမျိုးသမီးများမှာ ၃% သာရှိပါသည်။

၃။ အိမ်မူကိစ္စ

အိမ်မူကိစ္စများမှာ အမျိုးသမီးများကသာ လုပ်ဆောင်ရသော တာဝန်ဖြစ်သည် ဟုယူဆသောကြောင့် အမျိုးသားများသည် အနည်းငယ်သာလုပ်ဆောင်လျက်ရှိပြီး ဖြစ်သည်။ ရာခိုင်နှုန်းအားဖြင့် အိမ်တွင်းမူကိစ္စမှာ အမျိုးသမီးများသည် ၉% အမျိုးသားများသည် ၆%သာရှိပါသည်။

၄။ ဦးဆောင်မှု

ဦးဆောင်မှုမှာ အမျိုးသားများသည် ၈%ရှိပြီး အမျိုးသမီးများသည် ၄% သာရှိပါသည်။ အမျိုးသားများသည် အမျိုးသမီးများထက် ဦးဆောင်မှုအပိုင်းတွင်ပိုမို လုပ်ဆောင်ကြသည်ကိုတွေ့ ရပါသည်။

၅။ ပူးပေါင်းပါဝင်မှု

ပူးပေါင်းပါဝင်မှုမှာ အမျိုးသား အမျိုးသမီးများသည် တန်းတူညီမျှစွာ ပါဝင်မှုများ ရှိကြပါသည်။

၆။ ဝင်ငွေရရှိမှု

ဝင်ငွေရရှိမှုမှာ အမျိုးသားများသည် ၆% ရှိပြီး အမျိုးသမီးများမှာ ၄% ရှိပါသည်။ အမျိုးသားများသည် ပြင်ပသို့ အလုပ်အကိုင်ထွက် လုပ်ကိုင်ကြခြင်း၊ အမျိုးသမီးများသည် အိမ်မှုကိစ္စသာ တာဝန်ရှိကြောင်း ရှေးရိုးစွဲဖြစ်သောကြောင့် အမျိုးသားများသည် အမျိုးသမီးများထက် ဝင်ငွေရရှိမှု ပိုမိုများကြခြင်းဖြစ်သည်။

၇။ အမွေရပိုင်ခွင့်

အမွေရပိုင်ခွင့်တွင် အမျိုးသားသည် ၇% အမျိုးသမီးသည် ၂%ဖြစ်ပါသည်။

၈။ ခေါင်းဆောင်မှု

အများအားဖြင့် ခေါင်းဆောင်မှုတွင် အမျိုးသားကအဓိကပါဝင်လုပ်ဆောင် နေပါသည်။ ထို့ကြောင့် အမျိုးသားမှာ ၇% ရှိပြီး အမျိုးသမီးမှာ ၂%သာရှိပါသည်။

ပါဝင်ဆွေးနွေးသူ

ကျား = ၁၉ဦး

မ = ၃၇ဦး

ဟန်လီကျေးရွာ

“ အဖွဲ့ အစည်းဆိုင်ရာ ချိတ်ဆက်မှု သုံးသပ်ခြင်း”

ဟန်လီကျေးရွာ၏ အဓိကနှင့် အရေးပါဆုံးသော အဖွဲ့ အစည်းများမှာ CAအသင်း၊ လူငယ်အဖွဲ့ အစည်း၊ ဘာသာရေး၊ အုပ်ချုပ်ရေး၊ တံတားအားနာအသင်း စသည့်အဖွဲ့ များဖြစ်ကြပါသည်။ CAအသင်းနှင့် ဘာသာရေး၊ တံတားအားနာအသင်း တို့ သည်ကျေးရွာ၏ သာရေး၊ နာရေး၊ လူမှုရေး စသည့်ကဏ္ဍပေါင်းစုံမှ ပူးပေါင်းပါဝင် လုပ်ဆောင်လျက် ရှိပါသည်။

ဒုတိယနေရာ အရေးပါသောအဖွဲ့ မှာ လူထုဗဟိုပြုစီမံကိန်း ဖြစ်ပါသည်။ တတိယနေရာတွင် မူကြိုကျောင်းကော်မတီ၊ ကျောင်းကော်မတီ၊သစ်တောထိန်းသိမ်းရေး၊ ကျန်းမာရေး ကော်မတီ စသည်ပါဝင်သည်။

ကျေးရွာအတွင်း မဟုတ်ဘဲ ပြင်ပမှ ဆက်သွယ်သောအဖွဲ့ များမှာ တိုက်နယ် ဘာသာရေး၊ အုပ်စုအုပ်ချုပ်ရေး၊ မြို့ နယ်အုပ်ချုပ်ရေး၊ ကျေးလက်ဦးစီးဌာန တို့ ဖြစ်ကြပါသည်။

ပါဝင်ဆွေးနွေးသူ

ကျား = ၁၉ ဦး

မ = ၃၇ ဦး

ဒေါရောက်စု အုပ်စု / ဟန်လီ ကျေးရွာ ၏ ရာသီခွင်ပြ မြေပုံ

ဒေါရောက်စုအုပ်စု
ဟန်လီကျေးရွာ

ရာသီခွင်ပြဇယား

ရှာမိ 37.72.76
ပါဝင်သူ - ၈ + ၆
၂၉ ၃၇

အခြေအနေ: ဘာရာ	မတ်	ဧပြီ	မေ	ဇွန်	ဇူလိုင်	ဇူလိုင်	စက်တင်ဘာ	အောက်တိုဘာ	နိုဝင်ဘာ	ဒီဇင်ဘာ	ဇန်နဝါရီ	ဖေဖော်ဝါရီ
အပူချိန်	☀	☀	☀	☀	☀	☀	☀	☀	☀	☀	☀	☀
မိုးရွာခြင်း/မိုးခင်း			☁	☁	☁	☁	☁	☁	☁	☁	☁	☁
ပူအေးသဘင်	☀	☀									☁	☁
ဝင်ငွေ
ထွက်ငွေ
အပူအအေး	.			11							11	11
ဝက်ကုန်ထုတ်	☽	☽	☽	☽	☽	☽	☽	☽	☽	☽	☽	☽
ကန်၊ ယာ၊ သက်သွယ်	~	~	~	~	~	~	~	~	~	~	~	~
ကျား၊ ဝါး၊ ချွန်	☽	☽	☽	☽	☽	☽	☽	☽	☽	☽	☽	☽
အရာအခြေအနေ												

ပါဝင် သုံးသပ်သူ
ကျား = (၁၉) ဦး
မ = (၃၇) ဦး
ပေါင်း = (၅၆) ဦး

ဟန်လီကျေးရွာ

“ ရာသီခွင်ပြ ပြက္ခဒိန် ဆန်းစစ်ခြင်း ”

ဒေါ်ရောက်ခူကျေးရွာအုပ်စု ဟန်လီကျေးရွာသည်မိုးများသောဒေသ ဖြစ်သည်။ စိုက်ပျိုးရေးကို အခြေပြုကာ စားဝတ်နေရေးကို ဖြေရှင်းခဲ့ပါသည်။ လယ်၊ ယာစသည် တို့ကို လုပ်ဆောင်ကြပါသည်။ မတ်၊ ဧပြီလတွင် ပေါင်းရှင်းခြင်း၊ မီးရှို့ ခြင်းစသည် တို့ကို လုပ်ဆောင်ကြပါသည်။ မေလတွင်လယ်ထယ်ခြင်း၊တောင်ယာများပေါက်ခြင်း တချို့ လူထုများသည် သီးနှံများကို ထိုလစိုက်ပျိုးကြပါသည်။ အများအားဖြင့် စပါး သည် (မေလ မှ ဒီဇင်ဘာလ) အတွင်းအလုပ်ရှိကြပါသည်။

ပွဲလမ်းသဘင်ကို ဇန်နဝါရီလ၊ ဖေဖော်ဝါရီလ၊ နိုဝင်ဘာလ၊ ဒီဇင်ဘာလစသည့် လများတွင် ကျင်းပကြပါသည်။ ဝင်ငွေအများဆုံးကာလမှာ နိုဝင်ဘာလ နှင့် ဇန်နဝါရီလ ဖြစ်ကြပြီး ထွက်ငွေအများဆုံးလမှာ မေလ နှင့်ဇွန်လတို့ ဖြစ်ပါသည်။

တုတ်ကွေးရောဂါကို နိုဝင်ဘာလ၊ ဒီဇင်ဘာလ တွင်၎င်း၊ ဝမ်းပျက်ဝမ်းလျော ရောဂါကို ဧပြီလတို့ တွင် အများဆုံး တွေ့ ရတတ်ပါသည်။

လမ်းပန်းဆက်သွယ်ရေးမှာ ကျောက်ခင်းလမ်း ဖြစ်သောကြောင့် မိုးရာသီတွင် ရေများတိုက်စားခြင်းကြောင့် လမ်းချော်ပြီး နွေရာသီချိန်တွင် ဖုံထူထပ်ပါသည်။ အိမ်ကြားလမ်းတစ်ချို့ သည် မြေသာလမ်းများဖြစ်ကြပါသည်။

ပါဝင်ဆွေးနွေးသူ

ကျား = ၁၉ဦး

မ = ၃၇ဦး

ဒေါ်ရောက်စု အုပ်စု ဟန်လီ ကျေးရွာ စီမံကိန်းအထောက်အကူပြုကော်မတီများ

ပုံစံ - ဝါရောက်စု
ကျေးရွာ - ဟန်လီ

ရက်စွဲ - ၅. ၁၇. ၁၆ ၁၆

ပါမောက္ခ - m + ၀
၁၉ + ၃၇



ကော်မတီဝင်များ


ကော်မတီများ	၇ ဇူလိုင်	ဒီဇင်ဘာ	မှတ်ချက်
ကျေးရွာ စီမံကိန်း	ဥက္ကဋ္ဌ	ဒေါ်ခင်စိန်	
	ဥက္ကဋ္ဌ	ဒေါ်မာမာရင်	
ဝယ်ယူရေး ဆယ်ကော်မတီ	ဥက္ကဋ္ဌ	ဒေါ်မေမေ	
	အဖွဲ့ဝင်	ဒေါ်မာမာရင်	
စောင့်ကြည့် ကြီးကြပ်ရေးဆယ် ကော်မတီ	ဥက္ကဋ္ဌ	ဒေါ်ခင်စိန်	
	အဖွဲ့ဝင်	ဒေါ်မာမေ	
လည်ပတ်ရေး ဒုတိယအဖွဲ့ အဖွဲ့ဝင်	ဥက္ကဋ္ဌ	ဒေါ်ခင်စိန်	
	အဖွဲ့ဝင်	ဒေါ်မာမာ	
	အဖွဲ့ဝင်	ဒေါ်ခင်စိန်	
စီမံကိန်းအဖွဲ့ အဖွဲ့ဝင်		ဒေါ်ခင်စိန်	
		ဒေါ်မာမာ	
		ဒေါ်ခင်စိန်	
ကျေးရွာ စီမံကိန်း		ဒေါ်ခင်စိန်	
		ဒေါ်မာမာ	

ဒေါ်ရောက်စု အုပ်စု / ဟန်လီ ကျေးရွာ၏ ဖွံ့ဖြိုးရေးလုပ်ငန်းများအတွက် PRA ဆွေးနွေးခြင်း



ဒေါ်ရောက်ရဲ့ အုပ်စု / ဟန်လီ ကျေးရွာ၏ အစည်းအဝေးကျင်းပ ဆွေးနွေးခြင်း







16-1-2017

ပုံစံ - ၈ - ၁ ကျေးရွာအခြေခံအချက်အလက်များ (Form PC 1)

လမ်းညွှန်ချက်၊ လူထုစည်းရုံးရေးမှူးသည် ကျေးရွာတစ်ရွာသို့ ကျေးရွာ ခေါင်းဆောင်များအား ကျေးရွာအချက်အလက်များကို မေတ္တာရပ်ခံ၍ တောင်းခံရသည်။
 ဤအချက်အလက်များကို စီမံကိန်း မိတ်ဆက်အစည်းဝေးမတိုင်မီတောင်းခံရမည်။ စီမံကိန်းမိတ်ဆက်အစည်းဝေးတွင်
 လူထုစည်းရုံးရေးမှူးသည် ဤအချက်အလက် များအား စစ်ဆေးပြီး မှန်ကန်အောင်ပြုလုပ်ရမည်။ ပြီးနောက်တွင်
 လူထုစည်းရုံးရေးမှူးမှ သတင်းအချက်အလက်ထဲသို့ Tablets မှ တဆင့် ဖြည့်သွင်းရမည်။

ကျေးရွာအုပ်ချုပ်ရေးမှူး အမည် _____ ကျေးရွာအုပ်ချုပ်ရေးမှူး၏ ဖုန်းနံပါတ် _____ လူထုစည်းရုံးရေးမှူး၏ အမည် _____
 နံ. ကို. အ. _____ - _____
 ပြည်နယ်၊ တိုင်းဒေသကြီး _____ မြို့နယ် _____ ကျေးရွာအုပ်စု _____ ကျေးရွာ _____

က။ လူဦးရေ

လူမျိုးစု	အိမ်ထောင်စုအရေအတွက်	ကိုးကွယ်သည့်ဘာသာ	အိမ်ထောင်စုအရေအတွက်
လူမျိုးစု (၁) ---ဧက	၅၈	ဘာသာ (၁) ---ဧက	၅၈
လူမျိုးစု (၂) ---ဧက	၆	ဘာသာ (၂) ---ဧက	၆
လူမျိုးစု (၃) -----		ဘာသာ (၃) -----	
လူမျိုးစု (၄) -----			
လူမျိုးစုရော -----		ဘာသာရော -----	
	အရေအတွက်		
မသန်စွမ်းသူများ			
သက်ကြီးရွယ်အိုများ (၆၅ နှစ် နှင့် အထက်) ကျား ၄ + ၁၁ = ၂၅			
(၆၅ နှစ် နှင့် အထက်) ကျွန်း ၁ + ၁ = ၂			
စစ်ဘေးရှောင်			

	အမျိုးသား (အရေအတွက်)	အမျိုးသမီး (အရေအတွက်)
လူဦးရေ		
လူမျိုးစု (၁) ---ဧက	၁၅၅	၁၃၈ =
လူမျိုးစု (၂) ---ဧက	၁၃	၉
လူမျိုးစု (၃) -----		
လူမျိုးစု (၄) -----		
လူမျိုးစု (၅) -----		
အိမ်ထောင်ဦးစီး	၅၄	၈

၆၅ နှစ် အထက်

၁ ၂
၂၂



(ခ) အခြေခံအဆောက်အအုံ အသုံးအဆောင်များ

စာသင်ကျောင်း	အမှတ် ခြံပိ	ကျန်းမာရေး	အမှတ် ခြံပိ	ဘာသာရေး အဆောက် အအုံများ	အမှတ် ခြံပိ
အထက်တန်းကျောင်း	<input type="checkbox"/>	ဆေးရုံ	<input type="checkbox"/>	ဓဇတီ	<input type="checkbox"/>
အလယ်တန်းကျောင်း	<input type="checkbox"/>	ကျန်းမာရေးဌာန	<input type="checkbox"/>	ဘုန်းကြီးကျောင်း	<input type="checkbox"/>
မူလတန်းကျောင်း	<input checked="" type="checkbox"/>	ကျန်းမာရေးဌာနခွဲ	<input type="checkbox"/>	ဟိန္ဒူဘုရားကျောင်း	<input type="checkbox"/>
မူကြိုကျောင်း	<input checked="" type="checkbox"/>	ဆေးပေးခန်း	<input checked="" type="checkbox"/>	ခရစ်ယာန်ကျောင်း	<input checked="" type="checkbox"/>
အခြား	<input type="checkbox"/>	အခြား	<input type="checkbox"/>	ဗလီ	<input type="checkbox"/>
				အခြား တံခွန်တိုင်	<input checked="" type="checkbox"/>
မှတ်ချက်		မှတ်ချက်		မှတ်ချက် တံခွန်တိုင် ၃၀၀၀	

(ဂ) ကျွမ်းကျင်သူများမှတ်တမ်း (ကျေးရွာတွင်နေထိုင်သော သို့မဟုတ် တခြားရွာမှလာရောက်သော ကျွမ်းကျင်သူများ)

(၁) စာသင်ကျောင်း			(၂) ကျန်းမာရေး			(၃) လက်မှုပညာရှင်		
	ရွာတွင်နေ ထိုင်သူ	အခြားရွာမှ လာသူ		ရွာတွင်နေ ထိုင်သူ	အခြား ရွာမှ လာသူ		ရွာတွင် နေထိုင်သူ	အခြားရွာ မှလာသူ
မူလတန်းပြဆရာ/မ	<input type="checkbox"/>	<input checked="" type="checkbox"/>	ဆရာဝန်	<input type="checkbox"/>	<input type="checkbox"/>	လက်သမား	<input type="checkbox"/>	<input checked="" type="checkbox"/>
အထက်တန်းပြဆရာ/မ	<input type="checkbox"/>	<input type="checkbox"/>	လက်ထောက် ကျန်းမာရေးမှူး	<input type="checkbox"/>	<input type="checkbox"/>	ပန်းရံ	<input type="checkbox"/>	<input checked="" type="checkbox"/>
အလယ်တန်းပြဆရာ/မ	<input type="checkbox"/>	<input type="checkbox"/>	အမျိုးသမီးကျန်းမာရေး ဆရာမ	<input type="checkbox"/>	<input type="checkbox"/>	လျှပ်စစ်ကျွမ်းကျင်၊ မီးသမား	<input type="checkbox"/>	<input type="checkbox"/>
မူကြိုဆရာ/မ	<input checked="" type="checkbox"/>	<input type="checkbox"/>	သားဖွားဆရာမ	<input checked="" type="checkbox"/>	<input type="checkbox"/>	ဓနပိုက်သွယ်သူ	<input checked="" type="checkbox"/>	<input type="checkbox"/>
အခြား	<input type="checkbox"/>	<input type="checkbox"/>	ပြည်သူ့ကျန်းမာရေးလုပ်သား	<input type="checkbox"/>	<input type="checkbox"/>	စက်ပြင်ဆရာ	<input type="checkbox"/>	<input type="checkbox"/>
မှတ်ချက်			မှတ်ချက်			မှတ်ချက်		

(ဃ) ကျေးရွာသို့ ရောက်ရှိနိုင်သည့် လမ်းအခြေအနေ / ကျေးရွာတစ်ရွာသည် ၎င်း၏ ကျေးရွာအုပ်စုနှင့် ဆက်သွယ်ထားသော လမ်းအခြေအနေ (အောက်ပါတို့ကိုပိုင်းပါ)

- ကျောက်ကြမ်းလမ်း
- ကတ္တရာလမ်း
- ကွန်ကရစ်လမ်း
- မော်တော်ဆိုင်ကယ်လမ်း
- ကျောက်ခင်းလမ်း
- မြေသားလမ်း
- လူသွားလမ်း
- အခြား _____



(င) ကျေးရွာဖွံ့ဖြိုးမှုစီမံချက်

- (၁) လူထုဗဟိုပြုစီမံကိန်းမစတင်မီ ဤကျေးရွာတွင်ကျေးရွာဖွံ့ဖြိုးမှု စီမံချက်ရှိခဲ့ပါသလား? ပိုင်းပါ
ရှိပါသည်/မရှိပါ/မသိပါ
- (၂) ရှိခဲ့ပါလျှင် ဤစီမံချက်ကို မည်သည့် ခုနှစ်တွင်ပြင်ဆင်ခဲ့ပါသနည်း? နှစ်-----/မသိပါ
- (၃) ဤစီမံချက်ကို မြို့နယ်မှအတည်ပြုခဲ့ပါသလား? ပြုခဲ့ပါသည်/မပြုခဲ့ပါ /မသိပါ

(စ) ခရီးအကွာအဝေး

- (၁) ဤကျေးရွာ၏ဗဟိုမှ ၎င်းကျေးရွာအုပ်စု၏ဗဟိုအထိ ခရီးမိုင်မည်မျှကွာဝေးသနည်း? မိုင်-၂၀--/မသိပါ
- (၂) ဤကျေးရွာမှ ၎င်းကျေးရွာအုပ်စုဗဟိုအထိ သွားလာရာတွင်ကြာမြင့်သည့်အချိန်။

ခြောက်သွေ့ရာသီတွင်ကြာချိန်- ၁-၃၀ ----- ထော်လာဂျီ/မော်တော်ဆိုင်ကယ်/ခြေလှောင်/လား/မော်တော်ဘုတ်/
အခြား -----

မိုးရာသီတွင်ကြာချိန်- ၁-၄၀ ----- ထော်လာဂျီ/မော်တော်ဆိုင်ကယ်/ခြေလှောင်/လား/မော်တော်ဘုတ်/
အခြား -----

(ဆ) ဝတ်ဝန်းကျင်ဆိုင်ရာ သဘာဝဘေးအန္တရာယ်

ဤကျေးရွာတွင် ရေကြီးခြင်းကဲ့သို့ သဘာဝဘေးအန္တရာယ်ကျရောက်ဖူးခြင်း ရှိပါသလား။
 မရှိပါ ရှိပါသည် ရှိလျှင်ဖော်ပြပါ ----- အလုံအကုံဖြင့် ----- နေ၊ ဖန်၊ ချိတ်၊ ဖျက်

(ဇ) ကျေးရွာတွင် ဇွဲ၊ စည်းထားသော အဖွဲ့အစည်းများ

လူထုဗဟိုပြုစီမံကိန်းမတိုင်မီ ဤကျေးရွာတွင် ကျေးရွာဖွံ့ဖြိုးရေးအတွက် အစိုးရ (သို့) ရွာသားများကိုယ်တိုင်(သို့) စီမံကိန်းတစ်ခုခုမှ ဇွဲ၊ စည်းထားသည့် အဖွဲ့အစည်းများရှိပါသလား။

- (၁) -----
- (၂) -----

ကျေးရွာခေါင်းဆောင် အမည် ဦး ကို နီ
လက်မှတ် [Signature] နေ့စွဲ ၂၀.၁၂.၂၀၁၆

လူထုစည်းရုံးရေးမှူး အမည် အောင်စိန်
လက်မှတ် [Signature] နေ့စွဲ ၂၀.၁၂.၂၀၁၆



လူထုထုတ်ပြု စီမံကိန်း၊ စီမံကိန်းလက်စွဲ အပိုင်း - (၃) - ၂၉.၀၀.၂၀၁၆

ပုံစံ - ၀ - ၂ - စီမံကိန်းတော်ဝန်အချိန်ဇယား (PC 2)

2017
16-1-2017

လမ်းညွှန်များ၊ သက်ဆိုင်ရာလူထုထုတ်ပြန်ရေးများ၊ လက်ထောက်နည်းပညာနည်းပညာများမှ စီမံကိန်းတော်ဝန်အထောက်အပံ့ပေးနိုင်ရေးအတွက် ဤပုံစံရှိ ဖြည့်သွင်းရမည်။

စည်းရုံးရေးမှူး/ဝန်ထမ်း အမည် **ခေမာဒီ ဦးကျော်**

နေ့စွဲ • ၃၁.၀၂.၂၀၁၆

တော်ဝန်အားအမှတ်ကြိမ်ပါ တော်ဝန်(၁) တော်ဝန်(၂) တော်ဝန်(၃)
 တော်ဝန်(၄)

ဖြည့်နယ်/တိုင်း **ကယား**၊ မြို့နယ် **ဦးခေမာဒီ**၊ တေးရွာအုပ်စု **ခေါ်ရောက်ရွာ**၊ တေးရွာ **ဟင်္သာ**

စီမံကိန်းအောက်ခံအဖွဲ့အစည်းများ	နေ့စွဲ		အစည်းအဝေးပွင့်တက်ရောက်သူအရေအတွက်				
	စတင်သည့်နေ့	ပြီးစီးသည့်နေ့	အမျိုးသားအရေအတွက်	အမျိုးသမီးအရေအတွက်	အိမ်ထောင်စုအရေအတွက်	လူမျိုးစုတက်ရောက်သူအရေအတွက် နှင့် လူမျိုးစုအမည်	
၁။ တေးရွာစီမံကိန်း မိတ်ဆက်အစည်းအဝေး	၃၁.၀၂.၁၆	၃၁.၀၂.၁၆	၂၃	၄၁	၅၁	၅၂ meu	
၂။ တေးရွာစွဲ မြို့ရေး စီမံချက်ရေးဆွဲခြင်းအစည်းအဝေး	၃၁.၀၂.၁၆	၃၁.၀၂.၁၆	၂၃	၄၁	၅၁	၅၂ meu	
၃။ တေးရွာအုပ်စု လုပ်ငန်းဆုံးဖြတ်ချက်ချသည့်အစည်းအဝေး	၁၆.၀၁.၁၆	၁၆.၀၁.၁၆	၁၅	၉	၂၄	၂၅ meu ၁၁ meu	
၄။ မြို့နယ်အဆင့် စီမံကိန်းရေးဆွဲရေး နှင့် အကောင်အထည်အောင်မြင်ရေးအစည်းအဝေး			မရှိ	မရှိ	မရှိ	မရှိ	
၅။ မြို့နယ် စီမံကိန်းရေးဆွဲရေး နှင့် အကောင်အထည်အောင်မြင်ရေး တော်ဝင်စီမံခန့်ခွဲမှုဖြတ်မှတ် ရွာသို့ အသိပေးအကြောင်းကြားသည့် အစည်းအဝေး			မရှိ	မရှိ	မရှိ	မရှိ	



၆။ စီမံကိန်းလုပ်ငန်းခွဲစီမံချက်ရေးဆွဲခြင်းအစဉ်အစား							
၆.၁။ စီမံကိန်းလုပ်ငန်းအကောင်အထည်ဖော် ရေးအစီအစဉ် ရေးဆွဲခြင်း							
၆.၂။ ဝယ်ယူရေးအစီအစဉ် ရေးဆွဲခြင်း							
၆.၃။ ဘဏ္ဍာရေးကုန်ကျမှုလျာထားအစီအစဉ် ရေးဆွဲခြင်း							
၆.၄။ ပြင်/ထိန်းအစီအစဉ် ရေးဆွဲခြင်း							
၇။ စီမံကိန်းလုပ်ငန်းခွဲ တိုးတက်မှု စောင့်ကြည့်အစဉ်အစား							
၇.၁။ အစဉ်အစား ဝထံမအကြိမ်							
၇.၂။ အစဉ်အစား ဒုတိယအကြိမ်							
၇.၃။ အစဉ်အစား တတိယအကြိမ်							
၈။ စီမံကိန်းလုပ်ငန်းခွဲ အပြီးသတ်စစ်ဆေးခြင်းအစဉ်အစား							
၉။ လူထုစစ်ဆေးပွဲအစဉ်အစား							



၂၅
16.1.20A

ပုံစံ - ၀ - ၃ ကျေးရွာဖွံ့ဖြိုးရေး ဦးစားပေးအစီအစဉ် (Form PC 3)

လစ်ညွှန်ချက်၊ အဆင့်(၃) ကျေးရွာမျှော်မှန်းချက်အစည်းအဝေး ပြီးဆုံးသောအခါ ကျေးရွာစီမံကိန်း အထောက်အကူပြု ကော်မတီသည် လူထုစည်းရုံးရေးပျံ့နှံ့အကူအညီဖြင့် ဤပုံစံကိုပြည့်စုံအောင် ဖြည့်သွင်းရမည်။	
လူထုစည်းရုံးရေးပျံ့နှံ့/ဝန်ထမ်း အမည် စောစိုး ဒီဇွဲ	
နေ့စွဲ ၃၁.၁၂.၂၀၁၆	စက်ဝန်းအား အမှတ်ခြစ်ပါ (✓) <input type="checkbox"/> စက်ဝန်း(၁) <input type="checkbox"/> စက်ဝန်း(၂) <input type="checkbox"/> စက်ဝန်း(၃) <input type="checkbox"/> စက်ဝန်း(၄) <input type="checkbox"/>
ပြည်နယ်/တိုင်း ဧရာဝတီ	မြို့နယ်/အထူးမြို့ ကျေးရွာအုပ်စု ဝေါကျောင်း၊ ကျေးရွာ ဟင်္သာ

က၊ အခက်အခဲအတားအဆီးများအားဆွေးနွေးခြင်း - ယခုလက်ရှိအခြေအနေတွင် ဤကျေးရွာဖွံ့ဖြိုးတိုးတက်ရေးအတွက် အဓိက အခက်အခဲအတားအဆီးများသည် မည်သည်များဖြစ်ပါသနည်း။ (အမျိုးသား/သမီး အနည်းဆုံးအခက်အခဲ ၅ ခုစီဖော်ပြပါ)

အမျိုးသား အဖွဲ့မှ တင်ပြသောအခက်အခဲအတားအဆီးများ	အမျိုးသမီး အဖွဲ့မှ တင်ပြသောအခက်အခဲအတားအဆီးများ
၁ ယာဇာနည်တန်း ရေ အခက်ခဲခြင်း	၁ ရွာတွင်း ရေပျံ့နှံ့မှု မပြည့်မီ ဖြစ်ခြင်း
၂ လမ်းအကျပ် အခက်ခဲခြင်း	၂ စားတက် ရေ ရေ
၃ လမ်းဝှက် အခက်ခဲခြင်း	၃ စိုက်ပျိုးရေး နည်းပညာ မရရှိခြင်း
၄ စားဝတ် ရေ ရေ	၄ ပညာရေး စာပျော် ရေဖြင့် နည်းပါးခြင်း
၅ ပညာရေး	၅ လူမှုစီးပွား ဝါဒီ မရှိခြင်း

ဗ၊ မျှော်မှန်းခြင်း - နောင်လာမည့် (၅) နှစ် အတွင်း ကျေးရွာဖွံ့ဖြိုးရေး မျှော်မှန်းလျာထားချက်များအား တင်ပြပါ။

အမျိုးသားအဖွဲ့မှ တင်ပြသောမျှော်မှန်းချက်များ	အမျိုးသမီးအဖွဲ့မှ တင်ပြသောမျှော်မှန်းချက်များ
၁ စားနပ်ရိက္ခာ ပိုမိုရရှိမည်	၁ ကျေးရွာဖွံ့ဖြိုးရေး အခက်ခဲ ဖြစ် မည်
၂ ကျန်းမာရေး ပိုမိုရရှိမည်	၂ စားနပ်ရိက္ခာ ပိုမိုရရှိမည်
၃ အလုပ်အကိုင် အခက်ခဲ ရှိမည်	၃ ကျေးရွာဖွံ့ဖြိုးရေး ပိုမိုရရှိမည်
၄ ပညာရေး စာပျော် ရေဖြင့် နည်းပါးခြင်း	၄ ကျေးရွာဖွံ့ဖြိုးရေး ပိုမိုရရှိမည်
၅ စားနပ်ရိက္ခာ ပိုမိုရရှိမည်	၅ ကျေးရွာဖွံ့ဖြိုးရေး ပိုမိုရရှိမည်

င၊ အခက်အခဲအတားအဆီးများကို ဖြေရှင်းပေးရန်အတွက် လိုအပ်သည့် အကူအညီများအား ဖော်ပြပါ။

အဆင့်	ကျေးရွာအတွက် ဦးစားပေး ဖွံ့ဖြိုးတိုးတက်မှု လုပ်ငန်းစဉ်များ	အဆိုပြုသူ (အမျိုးသားများ/ အမျိုးသမီးများ/ အမျိုးသား+ အမျိုးသမီး)	ခန့်မှန်းကုန်ကျ ဝင်ရံ	အကျိုးခံစားခွင့်ရှိသူ ခန့်မှန်းခြေ အရေအတွက်
၁	ကျေးရွာအတွက် ရေပေးစနစ်	ဂ + ဗ		၂၀၀ ဦး
၂	ကျေးရွာအတွက် လမ်းဖွဲ့ခြင်း	ဂ + ဗ		၂၅ ဦး
၃	ကျေးရွာအတွက် စိုက်ပျိုးရေး	ဂ + ဗ		၅ ဦး
၄	ကျေးရွာအတွက် စားနပ်ရိက္ခာ	ဂ + ဗ		၂၀၀ ဦး
၅	ကျေးရွာအတွက် ပညာရေး	ဂ + ဗ		၂၀၀ ဦး



လူထုဗဟိုပြု စီမံကိန်း၊ စီမံကိန်းလက်ခွဲ အပိုင်း - (၃) - ၂၉.၁၀.၂၀၁၆

ယး လူထုစီမံကိန်း၏ လာမည့် (၃) နှစ်အတွက်အကျိုးမပင်သော ဦးစားပေး ဖွံ့ဖြိုးတိုးတက်မှု လုပ်ငန်း အစီအစဉ်များအားဖော်ပြပါ။

အဆင့်	ကျေးရွာအတွက် ဦးစားပေး ဖွံ့ဖြိုးတိုးတက်မှု လုပ်ငန်းစဉ်များ	အဆိုပြုသူ (အမျိုးသားများ/အမျိုးသမီးများ/အမျိုးသား+အမျိုးသမီး)	အခန်းကဏ္ဍ
၁			
၂			
၃			
၄			
၅			
၆			
၇			
၈			
၉			
၁၀			
၁၁			
၁၂			

ဥက္ကဋ္ဌ ၊ ကျေးရွာစီမံကိန်းအထောက်အကူပြုကော်မိတီမှ အတည်ပြုသည်။

အမည် ----- လက်မှတ် ----- နေ့စွဲ -----



လူထုပတ်ပြု မိမိတို့၏ မိမိတို့၏လက်ခံ အပိုင်း - (၃) - ၂၉.၁၀.၂၀၁၆

ပုံစံ - ၀ - ၄ ကျေးရွာအုပ်စုစီမံကိန်းလုပ်ငန်းခွဲရွေးချယ်ခြင်းပုံစံ (Form PC 4)

လက်ညွှန်းရွက်၊ စီမံကိန်းလုပ်ငန်းခွဲရွေးချယ်မှုအမည်အရပ်ကွက်တွင် ကျေးရွာအုပ်စုမှ CF/IT တို့၏ အကူအညီရယူ၍ ကျေးရွာစီမံကိန်းအောက်ဖွဲ့စည်းရေးအဖွဲ့အစည်းအား ပြည်ပံ့အားပေးခြင်းနှင့်အညီ၊ ဤပုံစံအား ပြည်ပံ့အကူအညီပေးရာတွင် ကျေးရွာအုပ်စုမှ ဖြစ်တောက်ရေးစီမံချက်တွင် TPIC သို့ မေးခွန်းအတွက် နောက်ဆက်တွဲအဖြစ် ထားရှိရမည်။ CF မှ ကျေးရွာစီမံကိန်းရွေးချယ်စိစစ် စီမံကိန်းလုပ်ငန်းခွဲဆိုင်ရာ အရွက်အလက်များကို MIS သို့ ထည့်သွင်းရမည်။ (ယခုနစ်မိတ်ကိန်းလုပ်ငန်းခွဲ မလုပ်ကိုင်သော ကျေးရွာများ ပေါ်ပေါက်ပါ။)

ကျေးရွာစီမံကိန်းရွေးချယ်မှုအမည် ဝဲကျေးရွာ

နေ့စွဲ ၂၀၁၆.၁၀.၂၇

စတင်ကိန်းအားအမှတ်ကြိမ်အမျိုးအစား (✓) ဝတ်ကိန်း(၁)၊ ဝတ်ကိန်း(၂)၊ ဝတ်ကိန်း(၃)၊ ဝတ်ကိန်း(၄)

ကျေးရွာအမည်	အောက်ကွက်အုပ်စုအမည်	အထိမ်းအတာ	ခန့်မှန်း တိုက်ရိုက် အကျိုးအမြတ် ရှိသူများ	အဆိုပြုပိုင်သူ	ခန့်မှန်းကျန်ကျစွဲတို့				
					စီမံကိန်းမှ ထည့်သွင်းမှု	ကျေးရွာမှ ထည့်သွင်းမှု	အခြားထည့်သွင်းမှု (ခေါ်ပြုပါ)	စုစုပေါင်း	
ခိုခိုခို	ကျောက်အားခိုခို	၅၅၀' x ၄၇' x ၄၇'	၂၅ ဦး	<input type="checkbox"/> ကျား <input type="checkbox"/> မ <input type="checkbox"/> ကျား+မ	၅၅၀၀၀				
ကျေးရွာအမည်	အကျိုးအမြတ်	၅၅၀' x ၄၇' x ၄၇'	၂၅ ဦး	<input type="checkbox"/> ကျား <input type="checkbox"/> မ <input type="checkbox"/> ကျား+မ	၅၅၀၀၀				
ခိုခိုခို	ကျောက်အားခိုခို	၅၅၀' x ၄၇' x ၄၇'	၂၅ ဦး	<input type="checkbox"/> ကျား <input type="checkbox"/> မ <input type="checkbox"/> ကျား+မ	၅၅၀၀၀				
ကျေးရွာအမည်	အကျိုးအမြတ်	၅၅၀' x ၄၇' x ၄၇'	၂၅ ဦး	<input type="checkbox"/> ကျား <input type="checkbox"/> မ <input type="checkbox"/> ကျား+မ	၅၅၀၀၀				

ဤစာရွက်ကို ရွေးချယ်ခြင်းနှင့်အညီ အမည်အရပ်ကွက်တွင် ကျေးရွာအုပ်စုမှ ဖြစ်တောက်ရေးစီမံချက်တွင် TPIC သို့ မေးခွန်းအတွက် နောက်ဆက်တွဲအဖြစ် ထားရှိရမည်။

အမည် ဒေါ်ခင်စန်းစန်း လက်မှတ် [Signature] ရက်စွဲ ၂၀၁၆.၁၀.၂၇

အမည် ဒေါ်ခင်စန်းစန်း လက်မှတ် [Signature] ရက်စွဲ ၂၀၁၆.၁၀.၂၇

ဒေါ်ရောက်ဂူကျေးရွာအုပ်စု၊

ပထမ နှင့် ဒုတိယ အကြိမ်အစည်းအဝေးမှတ်တမ်း

၇က်စွဲ- ၃၁.၁၂.၂၀၁၆

အစည်းအဝေးကိုမနက် (၉:၀၀)နာရီ ချိန်ဘုရားကျောင်းနေရာတွင် ^{၅၀၀၀}ပြီး တက် ရောက် လာသူများအားမှတ်တမ်းကောက်ယူခဲ့ပါသည်။ စည်းရုံးရေးမှူး များမှ နာမည်၊လိပ်စာ စသည် တို့ ကိုမိတ်ဆက်ပေးခြင်းပြုလုပ်ခဲ့ပါသည်။ ကျေးရွာအုပ်ချုပ်ရေးမှူး ဦးကိုအီး မှ အဖွင့်အ မှာစကား ပြော ကြားပြီးစည်းရုံးရေးမှူးမှ စီမံကိန်းအားမိတ်ဆက်ခြင်း ရည်ရွယ်ချက်အား ရှင်းပြခြင်း၊ ကျေးရွာ စေတ နှာဝန်ထမ်း၏ တာဝန်နှင့် ဝတ္တရားများ ကို ကျေးရွာလူထုအား ရှင်းပြခဲ့ပါသည်။ ကျေးရွာ စေတနှာ ဝန်ထမ်းကို ကျား (၁)ဦး၊မ(၁)ဦး ရွေးချယ်ခဲ့ကြပါသည်။

ဆက်လက်ပြီး လူမှုဆန်းစစ်မှု ပြုလုပ်ခြင်း (PRA Tools) နှင့် ပက်သက် ကျေးရွာမြေ ပုံရေးဆွဲခြင်း၊ ဥစ္စာနေသတ်မှတ်ခြင်း၊ ကျား၊မ ကဏ္ဍပိုင်ဆိုင် မှု နှင့် ထိန်းချုပ်မှုအား ရှင်းပြခြင်း၊ ပင့် ကူအိမ်သုံးသပ်ခြင်း၊ အဖွဲ့အစည်းချိတ်ဆက်မှု ဆွေးနွေးခြင်း၊ ရာသီခွင်ပြ ပြကွဒိန်ဆွေးနွေးခြင်းများ ပြုလုပ်ကြပါသည်။ အစည်းအဝေးတွင် စည်းရုံးရေးမှူးမှ လူထုဆန်းစစ် ခြင်းနှင့် ပက်သက်၍ ပြန်လည် ဆွေးနွေးတင်ပြခဲ့ပါသည်။

ဆက်လက်ပြီး စည်းရုံးရေးမှူးမှ ဦးဆောင်ပြီး လူမှု ရလဒ်ကို အခြေခံကာ ကျေးရွာ အ ခက်အခဲများ၊ ပြဿနာများ၊ မျော်မှန်းချက်များကို အစည်းအဝေး တက်ရောက်လာသူများနှင့် အတူဖော် ထုတ်ဆွေးနွေးခဲ့ပါသည်။ထို့နောက်ဦးစားပေး လုပ်ငန်းများကို ရွေးချယ်ခဲ့ကြပါသည်။

ထို့နောက် စီမံကိန်း နှင့် ပက်သက်သော လူမှုအကာအကွယ်နှင့် သဘာဝ အကာအ ကွယ်များ၊ အကျုံးဝင်သောလုပ်ငန်းများ၊ အကျုံးမဝင်သောလုပ်ငန်း များကို ရှင်းပြခဲ့အပါသည်။ ကော် မတီဝင်များ၏ တာဝန်၊ ဝတ္တ ရားကို ရှင်းပြကာ ၂၀၁၆ ခုနှစ်တွင် တာဝန်ထမ်းဆောင်သောဝန်ထမ်း များပြန်လည်အတည်ပြုခဲ့ကြပါသည်။ ထို့နောက်ကော်မတီဝင်များ မှတ်တမ်းဓာတ်ပုံရိုက်ခဲ့ကြသည်။ အစည်းအဝေးပြီးစီးကြောင်းနှင့် အစည်းအဝေးတွင်တက်ရောက်လာသူအားလုံးအထူးကျေးဇူးတင် ကြောင်း CF စောခဲနဒီထူး မှပြောကြားခဲ့ပါသည်။

မှတ်တမ်းတင်သူ

(Handwritten signature)

အုပ်စု - ၆၁/၆၈၈၅

ကျေးရွာ လူထုပူးပေါင်းပါဝင်သောလူမှုဆန်းစစ်ခြင်းနှင့် အကဲဖြတ်ခြင်းလုပ်ငန်းစဉ် (PSA/PRA)အကျဉ်းချုပ်

စဉ်	အကြောင်းအရာ	ရက်စွဲ	ဦးတည်အုပ်စု	တက်ရောက်အုပ်စု			အဓိက ဆွေးနွေးချက်များ
				က	မ	ပ	
၁။	ကျေးရွာလူမှုရေးပြသယ်ဇာတပြမြေပုံ (Social map/ Resource map)	၃၁-၀၂-၂၀၁၆	ရပ်မိရပ်ဖ၊ ကော်မတီကျေးရွာ လူထုများအားလုံး	၂၂	၄၁	၆၄	အိမ်အမျိုးအစားများ၊ အခြေခံအဆောက်အဦများ၊ လမ်းပန်းဆက်သွယ်ရေးအခြေနေ၊ လယ်ယာမြေများ၊ ရေထွက်ပေါက်၊ ရေလောင်ကန်၊ သစ်တောများ
၂။	လူမှုစီးပွားအဆင့်သတ်မှတ်ခြင်း (Wealth Ranking)	၃၁-၀၂-၂၀၁၆	ချမ်းသာ၊ အလယ်အလတ်၊ နွမ်းပါး။	၂၂	၄၁	၆၄	ကျေးရွာလူမှုစီးပွားရေးကို အုပ်စုများခွဲခြားသတ်မှတ်နိုင်ရေးအတွက် အခြေခံစံနှုန်းများသတ်မှတ်ရန် အများလူထုသဘောတူတတ်မှတ်ခြင်း
၃။	ကျား/မရေးရာကဏ္ဍ (Aspect Mapping)	၃၁-၀၂-၂၀၁၆	ကျေးရွာအတွင်းရှိ အမျိုးသားနှင့် အမျိုးသမီးများ	၂၂	၄၁	၆၄	ကျေးရွာအတွင်းရှိ အရင်းအမြစ်၊ ပိုင်ဆိုင်မှု၊ အခြေခံအဆောက်အဦး စသော လုပ်ငန်းများကို သယ်ယူပို့ဆောင်ရေးအသုံးပြု၊ ထိမ်းချုပ်နေသလဲဆိုတာကို ဆွေးနွေးမှုများပြုလုပ်ခြင်း
၄။	ပင့်ကူအိမ်ကွန်ယက် (Spider Web)	၃၁-၀၂-၂၀၁၆	အမျိုးသားများနှင့် အမျိုးသမီးများ၊ ကျေးရွာလူထု	၂၂	၄၁	၆၄	အမျိုးသားများနှင့် အမျိုးသမီးများ တန်းတူအခွင့်အရေးရရှိမှုနှင့် မရရှိသည့် အကြောင်းအရင်းများ (လုပ်အားခ)
၅။	အဖွဲ့အစည်းချိတ်ဆက်ပုံ (Venn Diagram)	၃၁-၀၂-၂၀၁၆	ကျေးရွာအုပ်ချုပ်ရေးအဖွဲ့၊ ကျေးရွာစီထောက်အဖွဲ့၊ ကျေးရွာလူထု	၂၂	၄၁	၆၄	ကျေးရွာအတွင်းရှိ အဖွဲ့အစည်းများနှင့် မည်သို့သောလုပ်ငန်းများအတွက် မည်သည့်အဖွဲ့များ ချိတ်ဆက်လုပ်ကိုင်မှုရှိခြင်း

၆။	ရာသီခွင်ပြပြကွဲဒီဇိုင်း (Seasonal Calendar)	၂၁-၀၂-၂၀၁၆	ကော်မတီဝင်များ၊ အမျိုးသမီး/သား ဆင်းရဲနွမ်းပါးသူ	၂၃	၄၇	၆၄	စိုက်ပျိုးရိတ်သိမ်းကာလ (တောင်ယာ၊လယ်ယာ)၊ စီး ပွားရေး/ငွေရှာ(အရောင်း အဝယ်)၊ ပွဲတော်ချိန်၊ မိုးများ ကာလ၊ ကျန်းမာရေးဆိုးကာ လ၊ ဝင်ငွေအကောင်းဆုံး ကာလ၊ ဝင်ငွေအနည်းဆုံး ကာလ၊ အလုပ်ပါးကာလ၊ ရေရှားကာလ
၇။	အခက်အခဲ/ပြဿ နာ (Problem)	၂၃-၀၂-၂၀၁၆	အမျိုးသမီး၊ အမျိုး သား၊ လူထုအား လုံး	၂၃	၄၉	၆၄	ငွေရေးကြေးရေး၊ စည်းလုံး ညီညွတ်ခြင်း၊ တစ်ဦးနှင့်တစ် ဦးလေးစားခြင်း၊ မြေနေရာ ကျဉ်းခြင်း၊ စားဝတ်နေရေး၊ ကျန်းမာရေး၊ ပညာရေး၊ စီးပွားရေး၊ လမ်းပန်းဆက် သွယ်ရေး၊
၈။	ကျေးရွာ၏(၄)နှစ်စာ မျှော်မှန်းချက်များ (Village Vision)	၂၃-၀၂-၂၀၁၆	ကျေးရွာလူထု အားလုံး	၂၃	၄၇	၆၄	ပိုမိုတိုးတက်စည်းလုံးဖွံ့ဖြိုး၊ ပိုမိုကျန်းမာလုပ်ကိုင်နိုင် (စားဝတ်နေရေး)၊ ပိုမိုပညာ ရေးကောင်း၊ အလုပ်အကိုင် အခွင့်အလမ်းပိုမိုကောင်း၊ စီးပွားရေး၊ လူမှုရေး၊ ပညာ ရေး၊ ကျန်းမာရေး၊ ပိုမိုကောင်းမွန်လာနိုင်၊ ပိုမို ကျေးရွာဖွံ့ဖြိုးလာနိုင်၊
၉။	ကျေးရွာဖွံ့ဖြိုးရေး လုပ်ငန်းစဉ်များ (Village Approve Vision)	၂၃-၀၂-၂၀၁၆	ကျေးရွာလူထု အားလုံး	၂၃	၄၇	၆၄	ခန်းမဆောင်၊ ဆေးပေးခန်း၊ စာသင်ကျောင်း၊ လမ်း၊ ရေလှောင်ကန်၊ ရေပိုက်/ငုတ်၊ လျှပ်စစ်မီး၊
၁၀။	ကျေးရွာဦးစားပေး လုပ်ငန်းစဉ်များ (Village Object Vision)	၂၃-၀၂-၂၀၁၆	ကျေးရွာလူထု အားလုံး	၂၃	၄၇	၆၄	ကျေးရွာဖွံ့ဖြိုးရေးလုပ်ငန်း စဉ်အဆင့်သတ်မှတ်ခြင်း၊ တိုင်းတာခြင်း၊ ခန့်မှန်းကုန် ကျငွေတွက်ချက်ခြင်း၊ အကျိုးခံစားခွင့်ရှိသူ လူဦးရေ
၁၁။	ကျေးရွာသမိုင်း အကျဉ်းချုပ် (History)	၂၃-၀၂-၂၀၁၆	အမျိုးသမီး၊ အမျိုး သားလူထုအားလုံး	၂၃	၄၇	၆၄	ကျေးရွာစတင်တည်ထောင် သည့်ခုနှစ်၊ အိမ်ခြေ၊ လူဦး ရေ၊ လူမျိုး၊ ဘာသာ စသော ကျေးရွာသမိုင်းအချက်အ လက်အဆင့်ဆင့်များကို ဖော်ထုတ်ခြင်း၊