

ပြည်ထောင်စုသမ္မတမြန်မာနိုင်ငံတော်အစိုးရ  
စိုက်ပျိုးရေး၊ မွေးမြူရေး နှင့် ဆည်မြောင်း ဝန်ကြီးဌာန  
ကျေးလက်ဒေသဖွံ့ဖြိုးတိုးတက်ရေး ဦးစီးဌာန  
ဒီးမော့ဆိုမြို့နယ်



လူထုဗဟိုပြုစီမံကိန်း

National Community Driven Development Project (NCDDP)



ကျေးရွာဖွံ့ဖြိုးရေးအစီအစဉ်  
Village Development Plan (VDP)  
ဘာတိုကျေးရွာ၊ ဒေါ်ရောက်ခူကျေးရွာအုပ်စု



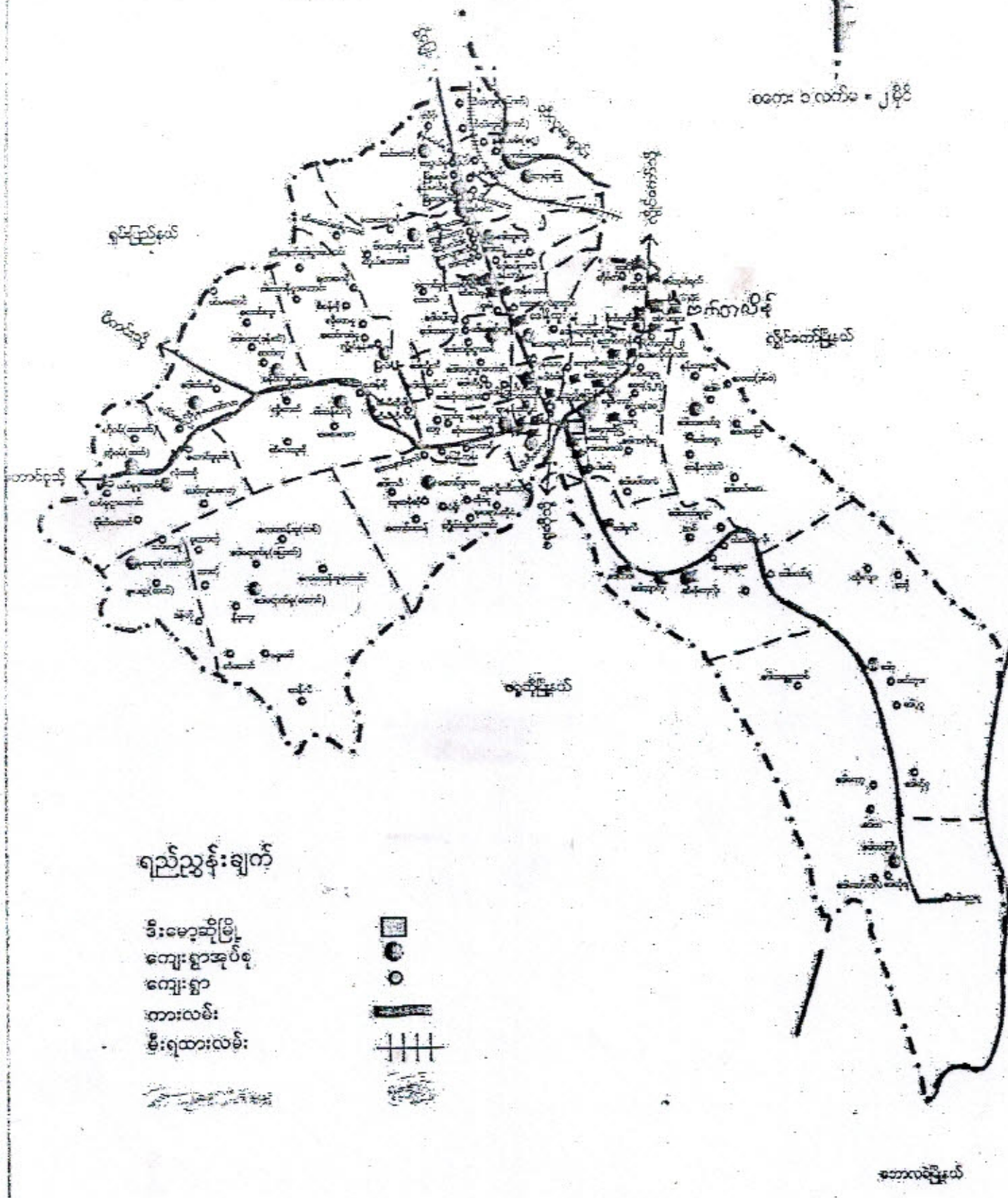
မာတိကာ

ပိုင်း	အကြောင်းအရာ	စာမျက်နှာ	
		မှ	ထိ
၁။	ဒီးမော့ဆိုမြို့နယ်မြေပုံ	၁	၁
၂။	ကျေးရွာအုပ်စုမြေပုံ	၂	၂
၃။	အုပ်စုတွင်ပါဝင်သော ကျေးရွာများစာရင်းနှင့်လူဦးရေ	၃	၃
၄။	ကျေးရွာမြေပုံ(တည်နေရာ)	၄	၄
၅။	ကျေးရွာမြေပုံသုံးသပ်ချက်	၅	၅
၆။	ကျေးရွာသမိုင်းကြောင်းအကျဉ်းချုပ်	၆	၆
၇။	ကျေးရွာအတွင်းရှိ ဥစ္စာဓနကြွယ်ဝမှုအဆင့်သတ်မှတ်ခြင်း	၇	၇
၈။	ကျေးရွာအတွင်းရှိ ဥစ္စာဓနကြွယ်ဝမှုအဆင့်သတ်မှတ်သုံးသပ်ချက်	၈	၈
၉။	ကျေးရွာအတွင်းရှိ ကျား/မဆိုင်ရာ ပင့်ကူအိမ်ဖော်ထုတ်ခြင်း	၉	၉
၁၀။	ကျေးရွာအတွင်းရှိ ကျား/မဆိုင်ရာ ပင့်ကူအိမ်ဖော်ထုတ်သုံးသပ်ချက်	၁၀	၁၁
၁၁။	ကျေးရွာအတွင်းရှိ အဖွဲ့အစည်းဆိုင်ရာချိတ်ဆက်မှုဖော်ထုတ်ခြင်း	၁၂	၁၂
၁၂။	ကျေးရွာအတွင်းရှိ အဖွဲ့အစည်းဆိုင်ရာချိတ်ဆက်မှုဖော်ထုတ်သုံးသပ်ချက်	၁၃	၁၃
၁၃။	ကျေးရွာအတွင်းရှိ ရာသီခွင်ပြဇယားများကိုဖော်ထုတ်ခြင်း	၁၄	၁၄
၁၄။	ကျေးရွာအတွင်းရှိ ရာသီခွင်ပြဇယားများကိုဖော်ထုတ်သုံးသပ်ချက်	၁၅	၁၆
၁၅။	ကျေးရွာအတွင်းရှိ ကော်မတီဝင်များစာရင်း/ခါတ်ပုံ	၁၇	၁၉
၁၆။	ကျေးရွာဖွံ့ဖြိုးရေးအစီအစဉ်ဆောင်ရွက်မှု မှတ်တမ်းခါတ်ပုံများ	၂၀	၂၀
၁၇။	ကျေးရွာအချက်အလက်ပုံစံ(၁)	၂၁	၂၃
၁၈။	စီမံကိန်းစက်ဝန်း အချိန်ဇယား(ပုံစံ-၂)	၂၄	၂၅
၁၉။	ကျေးရွာဖွံ့ဖြိုးရေးဦးစားပေးအစီအစဉ်(ပုံစံ-၃)	၂၆	၂၆
၂၀။	ကျေးရွာအုပ်စုစီမံကိန်းလုပ်ငန်းခွဲ ရွေးချယ်ခြင်း(ပုံစံ-၄)	၂၇	၂၇
၂၁။	ကျေးရွာအစည်းအဝေးမှတ်တမ်းများ	၂၈	၂၉
၂၂။	လူထုပူးပေါင်းပါဝင်သောလူမှုဆန်းစစ်ခြင်းနှင့် အကဲဖြတ်ခြင်းလုပ်ငန်းစဉ် (PSA/PRA) အကျဉ်းချုပ်ဇယား	၃၀	၃၁









# DEMOSO TOWNSHIP MAP


စကေး ၁ လက်မ = ၂ မိုင်



## ရည်ညွှန်းချက်

- ဒီးဗော့ဆိုင်(မြို့) 
- ကျေးရွာအုပ်စု 
- ကျေးရွာ 
- ကားလမ်း 
- မီးရထားလမ်း 
- ရေအိုင်/အိုင် 

- မြေအောက်ရေ  
 - မြေအောက်ရေ



- မြေအောက်ရေ
- = - မြေအောက်ရေ
  - = - မြေအောက်ရေ
  - ~ - မြေအောက်ရေ
  - M - မြေအောက်ရေ
  - # - မြေအောက်ရေ

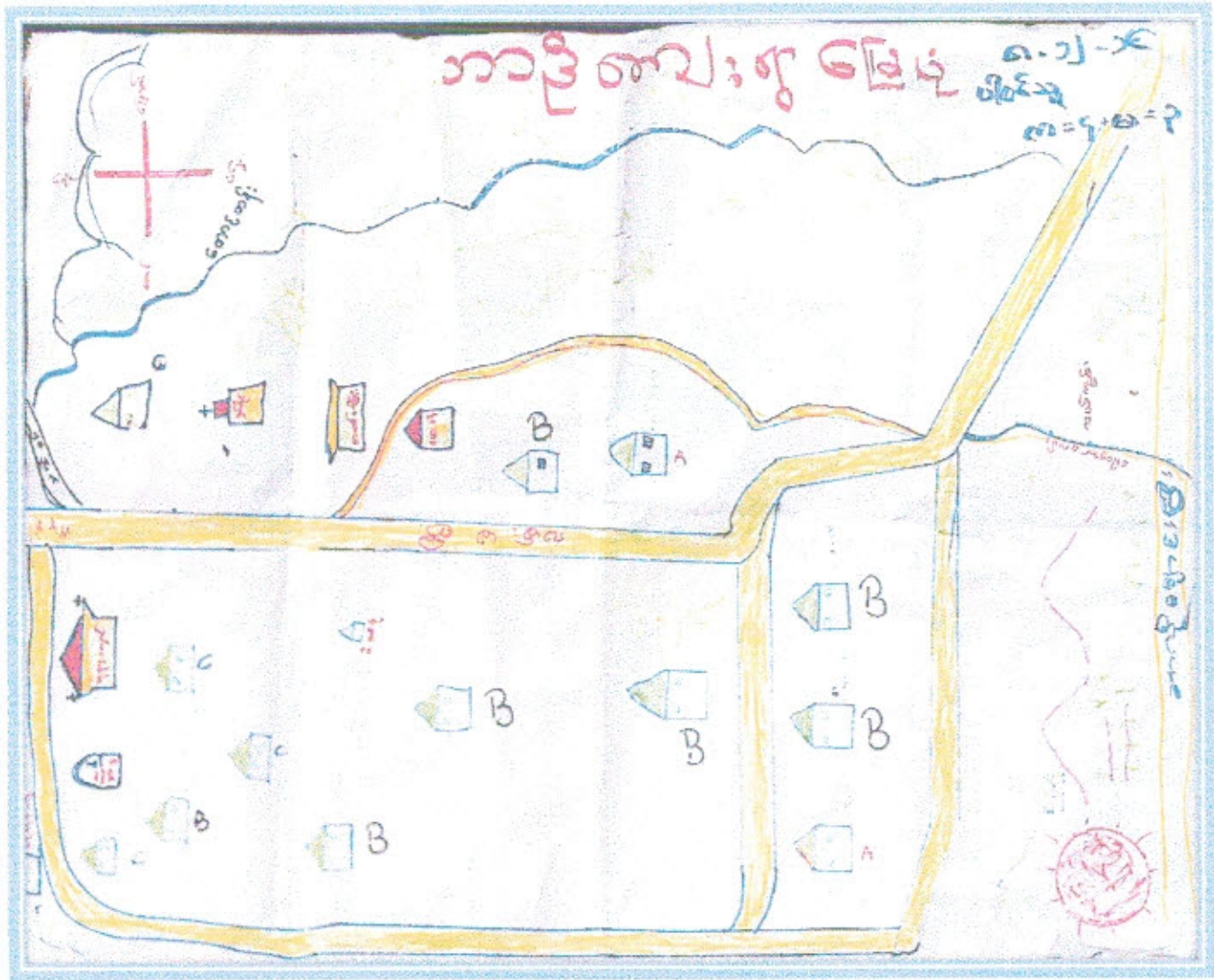


ဒေါ်ရောက်ခူကျေးရွာအုပ်စု၊ ကျေးရွာအလိုက်လူဦးရေစာရင်း

စဉ်	ကျေးရွာအုပ်စုအမည်	ကျေးရွာအမည်	အိမ်ခြေ	လူဦးရေ			မှတ်ချက်
				ကျား	မ	ပေါင်း	
၁။	ဒေါ်ရောက်ခူ	ဒေါ်ရောက်ခူ(တ)	၁၂၂	၄၇၀	၄၇၇	၉၄၇	
၂။		ဒေါ်ရောက်ခူ(မ)	၉၀	၂၈၂	၂၈၂	၅၆၄	
၃။		လေမအန်းခူ	၄၀	၁၄၃	၁၅၄	၂၉၇	
၄။		ဒေါ်ဝယ်ကူး	၄၄	၁၅၁	၁၄၄	၂၉၅	
၅။		ခူးဘာတို	၃၄	၁၃၃	၁၁၇	၂၅၀	
၆။		နီခူးခူ	၁၁	၅၀	၄၃	၉၃	
၇။		စိဆောင်	၁၁	၃၂	၂၉	၆၁	
၈။		ဖရူးခေါ	၃၀	၈၈	၈၄	၁၇၂	
၉။		ဘာတို	၉	၃၃	၄၂	၇၅	
၁၀။		ဟန်လီ	၄၄	၁၁၆	၁၃၈	၂၅၄	
		စုစုပေါင်း	၄၃၅	၁၄၉၈	၁၅၁၀	၃၀၀၈	

အထက်ပါလူဦးရေစာရင်းသည် မှန်ကန်ပါကြောင်း ထောက်ခံအပ်ပါသည်။

ဒေါရောက်ရဲ့ အုပ်စု ဘာတို ကျေးရွာ ၏ အရင်းအမြစ်ပြ မြေပုံ ရေးဆွဲခြင်း



ပါဝင်ရေးဆွဲသူ

ကျား = (၄) ဦး

မ = (၃) ဦး

ပေါင်း = (၇) ဦး



ဒေါ်ရောက်ခူအုပ်စု၊ ဘာဒိုကျေးရွာမြေပုံသုံးသပ်ချက်

ဘာဒိုကျေးရွာသည် အိမ်ခြေ(၃)အိမ်ဖြင့် ကျေးရွာကို စတင်တည်ထောင်ခဲ့ပါသည်။ ဤကျေးရွာတွင် နေထိုင်သောလူမျိုးမှာ ကယောလူမျိုးဖြစ်ပြီး ခရစ်ယာန်ဘာသာဝင်ဖြစ်ကြသည်။ လယ်ယာလုပ်ငန်းကို အဓိကလုပ်ကိုင်ကြပါ သည်။

အစိုးရလက်ထက်တွင် ဖြတ်(၄)ဖြတ်ကြောင့် ကျေးရွာလူထုများသည် အခြားကျေးရွာသို့ ပြောင်းရွှေ့နေထိုင်ခဲ့ ကြပါသည်။

ဘာဒိုကျေးရွာသည် တောင်ထိပ်ပေါ်တွင် တည်ရှိသော ကျေးရွာတစ်ရွာဖြစ်သည်။ ကျေးရွာတွင် အဓိကလမ်းမ ကြီး(၁)လမ်းနှင့် လမ်းသွယ်ပေါင်း(၃)လမ်းရှိပါသည်။ ၎င်းကျေးရွာလမ်းများသည် မြေသားလမ်းဖြစ်သောကြောင့် မိုးရာသီချိန်တွင် သွားလာရန်အလွန်ပင် ခက်ခဲလှပါသည်။

ကျေးရွာအတွင်းရှိ အိမ်အမျိုးအစားများမှာ အိမ်ထောင်သွပ်မိုးအိမ်များဖြစ်ကြသည်။ ကျေးရွာပိုင် အဆောက်အအုံများမှာ ဘုရားကျောင်း၊ စာသင်ကျောင်း၊ ဆေးခန်း၊ မီးစက်အိမ်နှင့် ရေလှောင်ကန် တို့ဖြစ်ကြသည်။

ကျေးရွာလူထုများ သောက်သုံးရန်ရေကို ကျေးရွာ၏အနောက်မြောက်ဘက်တွင်ရှိသော ချောင်းရေမှ ရေပိုက်ဖြင့် သွယ်ယူအသုံးပြုကြသည်။ ကျေးရွာ၏ အရှေ့ဘက်တွင် လယ်ကွင်းများရှိပြီး အနောက်ဘက်နှင့် တောင်ဘက်တွင် တောင်တန်းများရှိပါသည်။

ဒေါ်ရောက်ခူကျေးရွာအုပ်စု၊ ဘာတိုကျေးရွာသမိုင်းကြောင်းအကျဉ်းချုပ်

ဘာတိုကျေးရွာသည် လွန်ခဲ့သောနှစ်ပေါင်း ၁၈၀၀ကျော်ခန့်က မျိုးနွယ်စု(၄)မျိုးမှ ကျေးရွာ စတင်ထူထောင်ခဲ့ပြီး “ဘာကူး”ကျေးရွာဟု ခေါ်ဆိုခဲ့ပါသည်။ “ဘာကူး”၏ အဓိပ္ပါယ်မှာ ချစ်ခြင်း မေတ္တာဖြင့် အတူတကွပေါင်းစည်း နေထိုင်ခဲ့ကြခြင်းဟု အဓိပ္ပါယ်သက်ရောက်ပါသည်။ အစဦးပိုင်း တွင် မိရိုးဖလာအရ နတ်ကိုးကွယ်ခဲ့ကြသည်။ ၁၉၀၀ ခုနှစ်နောက်ပိုင်းတွင် ခရစ်ယာန်ဘာသာဝင်များ ဖြစ်လာခဲ့ပါသည်။

ကျေးရွာတွင် နေထိုင်သောလူမျိုးများမှာ ကယောလူမျိုးဖြစ်ကြပါသည်။ ၁၉၉၂ ခုနှစ်တွင် တိုင်းရင်းသား လက်နက်ကိုင်အဖွဲ့နှင့် အစိုးရစစ်တပ်တို့အကြား တိုက်ပွဲများဖြစ်ပွားခဲ့ခြင်းကြောင့် လွိုင်ကော်မြို့ပေါ် ဘာဒိုကျေးရွာသို့ ရွာပြောင်းခဲ့ရပါသည်။ ၁၉၉၂ ခုနှစ်နောက်ပိုင်းတွင် ကျေးရွာသို့ အချို့သာပြန်လည်နေထိုင်ခဲ့သည်။

လက်ရှိကျေးရွာ အိမ်ခြေပေါင်း(၁၁)အိမ်ရှိပြီး လူဦးရေမှာ ကျား-(၄၅)ဦး၊ မ-(၃၃)ဦး ရှိခဲ့ပါသည်။



ဒေါ်ရောက်စု အုပ်စု / လေမအန်းစု ကျေးရွာ ၏ ကျား / မဆိုင်ရာ ဥစ္စာဓနအဆင့် သတ်မှတ်ခြင်း

အဆင့်	ခံနိုင်သက်တမ်းနှုန်း	နှစ်ထောင်စု		ရာခိုင်နှုန်း	
		အိမ်	အခြား	အိမ်	အခြား
၁	အိမ် ၂ ထပ်၊ ကား (၁)၊ ဓန (၁)၊ အိုင်ကယ် (၁)၊ လယ် (၃) ဧက၊ တစ်နှစ်ထပ် (၅၅၀) ခန့်၊ ဝမ်းဗျာ (၁) လစာထပ်	၂	၅	၁၇%	၁၆%
၂	အိမ် ပျဉ်ထောင်၊ အိုင်ကယ် (၁)၊ လယ် (၁) ဧက၊ တစ်နှစ်ထပ် (၄၅၅) ခန့်၊ ဝမ်းဗျာ (၆) လစာ ၁၀ လစာ	၆	၂၂	၅၀%	၅၀%
၃	အိမ် ပျဉ်ထောင်၊ တစ်နှစ်ထပ် (၁၅၃) ခန့်၊ ဝမ်းဗျာ (၁) လစာ (၃၀)	၄	၁၅	၃၃%	၃၄%
		၁၂	၄၂	၁၀၀%	၁၀၀%

ပါဝင် သုံးသပ်သူ

ကျား = (၁၃) ဦး

မ = (၁၇) ဦး

ပေါင်း = (၃၀) ဦး

ဒေါ်ရောက်ခူကျေးရွာအုပ်စု၊ ဘာဒိုကျေးရွာ

ဘာဒိုကျေးရွာ၏ ဥစ္စာဓနကြွယ်ဝမှုအဆင့်သတ်မှတ်သုံးသပ်ချက်

ဘာဒိုကျေးရွာသည် အိမ်ခြေပေါင်း(၁၂)အိမ်ရှိပါသည်။ ၎င်းကျေးရွာရှိ မိသားစုများ၏ ဥစ္စာဓနကြွယ်ဝမှု အဆင့်သတ်မှတ်ရာတွင် အဆင့်(၃)ဆင့်ဖြင့် ခွဲခြားသတ်မှတ်ထားသည်။ ချမ်းသာသောအဆင့်မှာ “A” ၊ သာမန်အဆင့် မှာ “B” ၊ ဆင်းရဲသောအဆင့်မှာ “C” စသည့် အဆင့်များဖြင့် သတ်မှတ်ထားပါသည်။

အဆင့် (A)အချမ်းသာဆုံးအဆင့်၏ စံနှုန်းသတ်မှတ်ချက်မှာ တိုက်အိမ်(၂)ထပ်၊ ကား(၁)စီး၊ စက်(၁)စီး၊ လယ်(၃)ဧက၊ တစ်နှစ်ဝင်ငွေ (ရှစ်သိန်းမှ တစ်ဆယ်သိန်း)ကျပ်၊ (၁၂)လထက် ဝမ်းစာဖူလုံမှုရှိသူအဖြစ်သတ်မှတ်ကြရာ ၎င်းအဆင့် (A)တွင် အိမ်ခြေ(၂)အိမ်ရှိပြီး ရာခိုင်နှုန်း အားဖြင့် (၁၇%)ရှိပါသည်။

အဆင့် (B)သာမန်အဆင့်၏ စံသတ်မှတ်ချက်မှာ ပျဉ်ထောင်သွပ်မိုးအိမ်၊ ဆိုင်ကယ်(၁)စီး၊ လယ် (၁)ဧက၊ တစ်နှစ်ဝင်ငွေ (လေးသိန်းမှ ခုနှစ်သိန်း)ကျပ်၊ (၆ လမှ ၁၀လ)ထိ ဝမ်းစာဖူလုံမှုရှိသူ စသည့် အချက်ဖြင့် စံနှုန်းသတ်မှတ် ကြရာ ၎င်းအဆင့်(B)တွင် အိမ်ခြေ(၆)အိမ် ရာခိုင်နှုန်းဖြင့် (၅၀) ရာခိုင်နှုန်းရှိသည်။

အဆင့်(C) ဆင်းရဲအဆင့်၏စံနှုန်းသတ်မှတ်ချက်မှာ ပျဉ်ထောင်အိမ်၊ တစ်နှစ်ဝင်ငွေ ကျပ် (၁ မှ ၃ )သိန်း၊ (၁မှ၃)လအထိ ဝမ်းစာဖူလုံမှုရှိသူအဖြစ်စံနှုန်းများသတ်မှတ်ကြရာ ၎င်းအဆင့်တွင် အိမ်ခြေ(၄) အိမ်ရှိပြီး ရာခိုင်နှုန်းမှာ ၃၃ ရာခိုင်နှုန်းရှိကြောင်း သိရှိခဲ့ရပါသည်။

ပါဝင်သူ

က + မ	= ပေါင်း
၁၃ + ၁၇	= ၃၀ ဦး



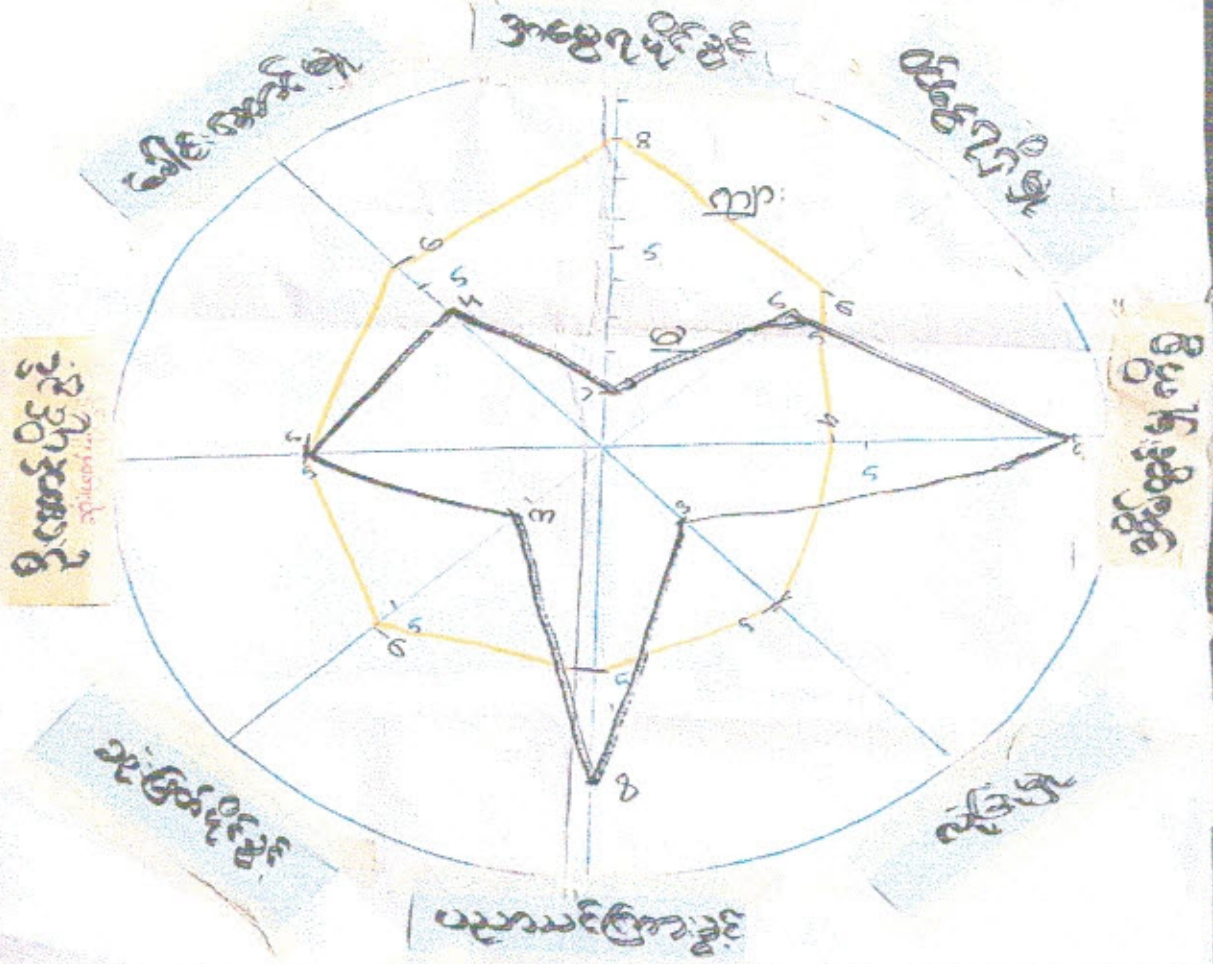
ဒေါရောက်စု အုပ်စု ခုဘာတို ကျေးရွာ ၏ ပင့်ကူအိမ်သုံးသပ် သတ်မှတ်ခြင်း

အုပ်စု - ဒေါရောက်စု  
ကျေးရွာ - ခုဘာတို

ရက်စွဲ - ၈-၁၂-၇၆  
ပါဝင်သူ - ၈၁ = ၁၃

"ကျား"

ပင့်ကူအိမ်သုံးသပ်ခြင်း



ကျေးရွာအတွင်းရှိ ခူးဘာဒိုနှင့် ဘာဒိုကျေးရွာတို့၏ ပင့်ကူအိမ်သုံးသပ်ချက်

ပင့်ကူအိမ်သုံးသပ်ခြင်းကို ခူးဘာတိုကျောရွာနှင့် ဘာဒိုကျေးရွာ၊ကျေးရွာ(၂)ရွာမှ အမျိုးသား (၁၃)ဦး အမျိုးသမီး(၁၇)ဦးတို့မှ အချက်(၈)ချက်ဖြင့်ဆွေးနွေးဖော်ထုတ်ခဲ့ကြပါသည်။ ၎င်းအချက် အလက်များမှာ (၁)အမွေရပိုင်ခွင့်(၂) ဝင်ငွေရရှိမှု (၃) အိမ်တွင်းမှုကိစ္စ(၄) လုံခြုံမှု (၅)ပညာသင်ကြားခွင့် (၆)ဆုံးဖြတ်ပိုင်ခွင့် (၈)ခေါင်းဆောင်ပိုင်ခွင့် စသည်တို့ဖြစ်ပါသည်။

(၁)အမွေရပိုင်ခွင့်မှာ အမျိုးသားက(၈)မှတ် အမျိုးသမီးက(၂)မှတ်သာရရှိပါသည်။ အမျိုးသား များသည် အမျိုးသမီးထက် အမွေဥစ္စာပိုမိုရရှိခြင်းအကြောင်းအရင်းမှာ ရိုးရာဓလေ့ထုံးတမ်းအစဉ် အလာကြောင့်ဖြစ်သည်။

(၂)ဝင်ငွေရရှိမှု အမျိုးသားက (၆)မှတ် အမျိုးသမီး(၅)မှတ် ရရှိခဲ့ပါသည်။ အမျိုးသား များသည် အမျိုးသမီးများထက်ဝင်ငွေ ပိုမိုရရှိပါသည်။ ဝင်ငွေပိုမိုရရှိခြင်းအကြောင်းအရင်းမှာ အလုပ်အကိုင်အခွင့်အလမ်းပိုမို ရရှိခြင်း၊အလုပ်ကြမ်း ပိုမိုလုပ်ဆောင်နိုင်ခြင်းနှင့် အိမ်တွင်းမှုကိစ္စတွင် ပါဝင်လုပ်ဆောင်မှု အားနည်းခြင်းတို့ကြောင့်ဖြစ် သည်။

(၃)အိမ်တွင်းကိစ္စဆောင်ရွက်မှုမှာ အမျိုးသား(၄)မှတ် အမျိုးသမီး(၉)မှတ်ရရှိခဲ့ပါသည်။ အမျိုးသား(၄)မှတ်ရရှိရခြင်းမှာ ဝင်ငွေရလုပ်ငန်းများ ပိုမိုဆောင်ရွက်နေခြင်း အိမ်မှုကိစ္စအဝဝသည် အမျိုးသမီး၏ အလုပ်ဖြစ်ကြောင်း ယူဆ ထားခြင်းကြောင့်ဖြစ်သည်။ အမျိုးသမီး(၉)မှတ်ရရှိခြင်းမှာ အိမ်တွင်းမှုကိစ္စများလုံးတာဝန်ယူဆောင်ရွက်နေခြင်းတို့ ကြောင့်ဖြစ်သည်။

(၄)လုံခြုံမှုမှာ အမျိုးသား(၅)မှတ် အမျိုးသမီး(၃)မှတ်ရရှိခဲ့ပါသည်။အမျိုးသားများသည် မိမိကိုယ်ကိုယ် ယုံကြည်မှုရှိခြင်း၊ကြုံဆုံလာနိုင်မည့် အန္တရာယ်များကို ရင်ဆိုင်ရဲသောသတ္တိရှိခြင်း ကြောင့်(၅)မှတ်အဆင့်တွင်ရှိခြင်း၊ အမျိုးသမီး(၃)မှတ်ရရှိခြင်းမှာ မိမိကိုယ်ကိုယုံကြည်မှုနည်းခြင်း၊ ပတ်ဝန်းကျင်တွင်လုံခြုံမှု မရှိခြင်းတို့ကြောင့်ဖြစ်သည်။

(၅)ပညာသင်ကြားခြင်းခွင့်မှာ အမျိုးသား(၅)မှတ် အမျိုးသမီး(၈)မှတ်ရရှိခဲ့ပါသည်။ အမျိုး သမီးများသည် အမျိုးသားများထက် အမှတ်(၃)မှတ်ပိုမိုရရှိခဲ့ပါသည်။ ထိုသို့အမှတ်ပိုရရှိခြင်းမှာ အမျိုးသားနှင့်အမျိုးသမီးများတူညီ သောပညာ သင်ယူမှုရှိသော်လည်း အမျိုးသားအများစုသည် ဆုံးတိုင်အောင်တက်ရောက်ခြင်းမရှိခြင်းတို့ကြောင့်ဖြစ်ပါ သည်။



(၆)ဆုံးဖြတ်ပိုင်ခွင့် အမျိုးသားများ(၆)မှတ် အမျိုးသမီးများ(၃)မှတ် ရရှိပါသည်။ အမှတ်(၆) ရရှိခြင်းမှာ ကျေးရွာအတွင်းတွင်ရှိသော ကော်မတီအဖွဲ့ဝင်တိုင်း၏ ခေါင်းဆောင်ပိုင်းမှာ အမျိုးသားများအများစုဖြစ်သောကြောင့်ဖြစ်သည်။ အမျိုးသမီး(၃)မှတ်ရရှိခြင်းမှာ မိမိကိုယ်ကို ယုံကြည်မှုနည်းခြင်း အမျိုးသားများ၏ ထိန်းချုပ်မှု အောက်တွင်ရှိနေခြင်းတို့ ကြောင့်ဖြစ်သည်။

(၇)ဦးဆောင်ခွင့်မှာ အမျိုးသား(၅)မှတ် အမျိုးသမီး(၅)မှတ်ရရှိကြသည်။ အမျိုးသားနှင့် အမျိုးသမီးများသည် တူညီသော အမှတ်(၅)နေရာတွင်ရှိသည်။ ထိုသို့ ရှိနေခြင်းမှာ အမျိုးသား များသည် ရှေ့ပြေးရမည် ကိစ္စရပ်တွင်ဦးဆောင်သော်လည်း ရပ်ရေးရွာရေးအတွင်းရေးစသည့် ကဏ္ဍများတွင် အမျိုးသမီးများကို ပိုပြီးဦးဆောင်နေသောကြောင့်ဖြစ်သည်။

(၈)ခေါင်းဆောင်မှုမှာ အမျိုးသား (၆)မှတ် အမျိုးသမီး (၄)မှတ်ရှိသည်။ ကျေးရွာအတွင်းရှိ ကော်မတီအဖွဲ့ဝင်(၆၀)ရာခိုင်နှုန်းသည် အမျိုးသားမှ ခေါင်းဆောင်ပြီး ၄၀ ရာခိုင်နှုန်းမှာ အမျိုးသမီးများခေါင်းဆောင်များရှိနေသောကြောင့် ဖြစ်သည်။

ပါဝင်ဆွေးနွေးသူ

က + မ = ပေါင်း

၁၃ + ၁၇ = ၃၀





ကျေးရွာအတွင်းရှိ အဖွဲ့အစည်းဆိုင်ရာချိတ်ဆက်မှုဇယားသုံးသပ်ချက်

(၁၂)ဖွဲ့နှင့် ပြင်ပအဖွဲ့အစည်း ချိတ်ဆက်မှု အဖွဲ့(၃)ဖွဲ့တို့ရှိပါသည်။ကျေးရွာအတွင်းရှိ အဖွဲ့အစည်း များမှာ ဘာသာရေး၊အုပ်ချုပ်ရေး၊မာတလေးနာ မယ်တော်သမီး၊ လူငယ်အဖွဲ့၊နာယက၊ လူထုဗဟိုပြုစီမံကိန်း၊ မေတ္တာ၊ မှုကြိုကော်မတီအဖွဲ့၊ကျောင်းကော်မတီ နှင့် ကရုဏာအဖွဲ့တို့ဖြစ်သည်။ ကျေးရွာပြင်ပနှင့်ချိတ်ဆက်သော အဖွဲ့မှာ အုပ်ချုပ်ရေးမှူး၊ကျေးလက်ဦးစီးဌာန၊ တိုက်နယ် ဘာသာရေး အဖွဲ့များနှင့်ချိတ်ဆက်မှုများရှိသည်။

ကျေးရွာအုပ်ချုပ်ရေးမှူးအဖွဲ့များသည် ကျေးရွာ၏အေးချမ်းသာယာရေးအတွက် အုပ်ချုပ် စီမံရသော အဖွဲ့ဖြစ်ပြီး၊ ဩဇာအရှိဆုံးဖြစ်ပြီး ဘာသာရေးဆိုင်ရာ ကိစ္စရပ်များကို ဦးစီးဦးဆောင်သော အဖွဲ့များဖြစ်သည်။

မာတလေးနာ၊ မယ်တော်သမီး၊ လူငယ်အဖွဲ့၊နာယက၊ လူထုဗဟိုပြုစီမံကိန်း၊ မေတ္တာအဖွဲ့တို့ သည်ကျေးရွာအတွက် ဒုတိယအရေးပါသောအဖွဲ့ဖြစ်သည်။ မယ်တော်သမီး၊ လူငယ်အဖွဲ့၊ နာယက အဖွဲ့များသည် ဘာသာရေးအပိုင်တွင် ဦးစီးဦးဆောင်ကြပြီး သာရေး၊နာရေးကိစ္စရပ်များ လည်းကူညီ ကြသော အသင်းအဖွဲ့ဖြစ်သည်။

မေတ္တာဖွံ့ဖြိုးရေးအဖွဲ့များ၊လူထုဗဟိုပြုစီမံကိန်းအဖွဲ့များသည် ကျေးရွာဖွံ့ဖြိုးရေးအတွက် စေတနာ့ဝန်ထမ်းအဖြစ် ဦးဆောင်သောအသင်းအဖွဲ့များဖြစ်သည်။

ကျေးရွာအတွင်းရှိ အဖွဲ့အစည်းများသည် အပြန်အလှန်ချိတ်ဆက်မှုရှိပြီး ကျေးရွာ ဘာသာရေးအဖွဲ့ သည်ပြင်ပအဖွဲ့ဖြစ်သည့် တိုက်နယ်ဘာသာရေးအဖွဲ့နှင့် ချိတ်ဆက်ခြင်းနှင့် လူထုဗဟိုပြုစီမံကိန်း အဖွဲ့များသည် ကျေးလက်ဒေသဖွံ့ဖြိုးတိုးတက်ရေးအဖွဲ့နှင့် ပူးပေါင်းအကောင် အထည်ဖော်ဆောင်ရွက်နေ ကြောင်းသိရှိရပါသည်။

ပါဝင်ဆွေးနွေးသူ

က + မ = ဝ  
၁၃ + ၁၇ = ၃၀

ဒေါရောက်ရဲ့ အုပ်စု ရုဘာတို/ဘာတို ကျေးရွာ ၏ ရာသီခွင်ပြ မြေပုံ

ဒေါရောက်ရဲ့ အုပ်စု  
ရု: ဘာတို ကျေးရွာ

ရာသီခွင်ပြ ကယား:

ရက်စွဲ- ဧ. ၁၂. ၁၆  
ပေါင်သို့ = က + မ  
၁၇ ၁၉

အကြောင်းအရာ	၁	၂	၃	၄	၅	၆	၇	၈	၉	၁၀	၁၁	၁၂
ရာသီဥတု												
ခွက်ပျိုး/ရိုက်သိမ်း												
ပြွလမ်းသဘင်												
ဝင်ငွေ												
ထွက်ငွေ												
ကျွမ်းမာရေး												
ဖမ်းစားမှုလုံခြုံမှု												
လမ်းပျံအကဲခွင် ရေး												
တူရှာပါခွင့်												

ပေါင် သုံးသပ်သူ  
 ကျား = (၁၃) ဦး  
 မ = (၁၇) ဦး  
 ခေါင်း = (၃၀) ဦး



ကျေးရွာအတွင်းရှိ ရာသီခွင်ပြဇယားဖော်ထုတ်သုံးသပ်ခြင်း

ဘာဒိုနှင့် ခူးဘာတို့ ကျေးရွာ၏ ရာသီဥတု အခြေအနေမှာ နိုဝင်ဘာနှင့် ဒီဇင်ဘာလနှင့် ဇန်နဝါရီလတို့မှာ နှင်းများကျလေ့ရှိပြီး အလွန်အေးချမ်းလှသောကာလဖြစ်ပါသည်။ ဖေဖော်ဝါရီလနှင့် မတ်လတို့တွင် နေသာသည်။ မေလတွင် တိမ်အသင့်သင့်ဖြစ်ထွန်းလျက်ရှိပြီး အလွန်ပူပြင်းသောလလည်းဖြစ်ပါသည်။ မေလတွင် မိုးစတင်ရွာသွန်းပြီး ဇွန်၊ဇူလိုင်၊ဩဂုတ်လ၊ စက်တင်ဘာလတွင် မိုးများသော ကာလဖြစ်ပြီး နိုဝင်ဘာလတွင် မိုးတစ်ကြိမ်သာရွာသွန်းလေ့ရှိပါသည်။

စိုက်ပျိုးရိတ်သိမ်းခြင်း

ကျေးရွာလူထုများသည် လယ်ယာလုပ်ငန်းများကို အဓိကလုပ်ငန်းအဖြစ်အသက်မွေးဝမ်းကျောင်း ပြုခဲ့ကြပါသည်။ သီးနှံစိုက်ပျိုးရန်အတွက် မတ်လတို့တွင် ပေါင်းရှင်းခြင်း မေလတွင် စားဖိုဆောင်သီးနှံဖြစ်သော ဖယုံသီး၊ သခွါးသီး၊ ပဲ၊ဂျင်းနှင့်ပြောင်းဖူး ပြောင်းကောက်စသည့် သီးနှံများ စိုက်ပျိုးခြင်း၊ဇွန်လတွင် စပါးပျိုးကျခြင်း ဇူလိုင်လတွင် စတင်စိုက်ပျိုးလေ့ရှိပါသည်။ ဩဂုတ်လတွင် စိုက်ပျိုးသီးနှံဖြစ်သော ဖယုံ၊သခွါး၊ဂျင်း၊ပဲ၊ပြောင်းစသည့်သီးနှံများရိတ် သိမ်းကြပါသည်။ စက်တင်ဘာ၊ အောက်တိုဘာလတွင် စပါးပေါင်းမြက်ရှင်းခြင်း နိုဝင်ဘာလတွင် စပါးရိတ်သိမ်းပါသည်။

ပွဲလမ်းသဘင်

ကျေးရွာလူထုများ ကျင်းပပြုလုပ်သောလေ့ရှိသောပွဲများမှာ ဇန်နဝါရီလ၊ဖေဖော်ဝါရီလတွင် လက်ထပ်ထိမ်းမြားခြင်းပွဲ များ၊နိုဝင်ဘာလတွင် သင်းချိုင်းပွဲ၊ ဒီဇင်ဘာလတွင် ခရစ်မတ်ပွဲများ ပြုလုပ်လေ့ရှိပါသည်။

ဝင်ငွေ/ထွက်ငွေ

ကျေးရွာလူထုတို့သည် ပုံမှန်ဝင်ငွေရှိပြီး ဝင်ငွေ အများဆုံးသောကာလမှာ သီးနှံရောင်းချသည့် လဖြစ်သော ဒီဇင်ဘာလ၊ဒုတိယ ဝင်ငွေရရှိသောလမှာ ဇန်နဝါရီလနှင့်ဇူလိုင်လနှင့် တတိယဝင်ငွေ ရရှိသောလမှာ ဖေဖော်ဝါရီ၊မတ်၊ဧပြီ၊မေ၊ဇွန်၊ဩဂုတ် စက်တင်ဘာလနှင့် အောက်တိုဘာလ တို့ဖြစ်သည်။ ထွက်ငွေအများဆုံးလမှာ စိုက်ပျိုးရာသီဖြစ်သော မေလ၊ဇွန်လ၊ ရိတ်သိမ်းကာလ

ဖြစ်သော အောက်တိုဘာလနှင့် ဒီဇင်ဘာလတို့ဖြစ်သည်။ ကျန်ရှိသော လများမှာ မိသားစု စားဝတ်နေရေးအတွက် ထွက်ငွေပုံမှန်ထွက်လေ့ရှိသည်။

**ကျန်းမာရေး**

ရာသီအကူးအပြောင်းကာလဖြစ်သော နိုဝင်ဘာလ၊ ဒီဇင်ဘာလ၊ ဇန်နဝါရီလနှင့် ဧပြီလတို့တွင် တုတ်ကွေးနှင့် နှာချေ ချောင်းဆိုးခြင်းစသည့်ရောဂါများ ကြုံတွေ့နေရပါသည်။

**ဝမ်းစာဖူလုံရေး**

ဒီဇင်ဘာလ၊ ဇန်နဝါရီလ၊ ဖေဖော်ဝါရီလ၊ မတ်၊ ဧပြီလတို့တွင် ဝမ်းစာဖူလုံမှုရှိပြီး ဇွန်၊ ဇူလိုင်၊ ဩဂုတ်၊ စက်တင်ဘာ၊ နှင့် နိုဝင်ဘာလစသည်လများသည် ခက်ခဲသောလဖြစ်သည်။

**လမ်းပန်းဆက်သွယ်ရေး**

လမ်းပန်းဆက်သွယ်ရေးအခြေအနေမှာ ဆယ့်နှစ်ရာသီပတ်လုံးသွားလာရန် အတွက် ခက်ခဲသည်။ အခက်ခဲဆုံးလမှာ မိုးရာသီကာလဖြစ်သည် ဇွန်လနှင့် စက်တင်ဘာလတို့ဖြစ်ပါသည်။

**ရေရှားပါးချိန်**

ရေရှားပါးသောအချိန်တွင် မိုးရေများသိုလှောင်ထားရှိနိုင်ပြီး မိုးကုန်ကာလတွင် ရေရှားပါးသော ပြဿနာများနှင့် ကြုံတွေ့နေရပါသည်။ ရေရှားပါးဆုံးအချိန်မှာ ဇန်နဝါရီလ၊ မတ်လ၊ ဧပြီလနှင့် မေလတို့ဖြစ်ပါသည်။

**ပါဝင်ဆွေးနွေးသူ**

$$က + မ = ၀$$

$$၁၃ + ၁၇ = ၃၀$$



ဒေါ်ရောက်စု အုပ်စု ခုဘာတို / ဘာတို ကျေးရွာ စီမံကိန်းအထောက်အကူပြုကော်မတီများ

ခရိုင်အုပ်စု		ခရိုင်အုပ်စု		စီမံကိန်းအထောက်အကူပြုကော်မတီများ
ကော်မတီများ	ရာထူး	အမည်	ပုဂ္ဂိုလ်	
ကျေးရွာ ၆ / ကောက်	ဥက္ကဋ္ဌ	ကုန်းတိုး		
	ဥက္ကဋ္ဌ	ဒေါ်ကန်သန်း		
ဝယ်ယူရေးဆောင်ကော်မတီ	ဥက္ကဋ္ဌ	ဦးမိတာ		
	အဖွဲ့ဝင်	ဦးကောက်ရှိယို		
	အဖွဲ့ဝင်	ဒေါ်ဖြူစုစု		
စောင့်ကြပ်ကြီးကြပ်ရေးဆောင်ကော်မတီ	ဥက္ကဋ္ဌ	ဦးဘုန်း		
	အဖွဲ့ဝင်	ဦးဘယ်ညာ		
	အဖွဲ့ဝင်	ဒေါ်ခင်အေး		
လုပ်ဆောင်ရေးဆောင်ကော်မတီ	ဥက္ကဋ္ဌ	ဦးမောင်ဆွေ		
	အဖွဲ့ဝင်	တို့မားမိုး		
	အဖွဲ့ဝင်	ဒေါ်ရှိတာ		
ဝယ်ယူရေးဆောင်ကော်မတီ		ဒေါ်ဝေရီ		
		ဦးရှိန်မောင်မိုး		
ကျေးရွာအစည်းအဝေး		ဦးမာတေးအို		
		ဒေါ်မာဂျင်		
ရွေးကောက်ရေးကော်မတီ		ဒေါ်ဒေါ်စိစိ		

ကျေးရွာ- ၁၁၀၃

ကျေးရွာ ကော်မတီများ စာရင်း

ကျေးရွာ အုပ်စု - ဒေါ်ရောက်ချီ

စဉ်	ကော်မတီအမည်	အမည်	အသက်	ရာထူး	မှတ်ပုံတင်နံပါတ်	ဖုန်း	လက်မှတ်
၁။	ဒေါ်အေးအေး	ဒေါ်အေးအေး	၅၀	စီမံကိန်း	၂/၃၃၀၀(၂၆)၀၁၆၀၇၂		
၂။	ဒေါ်အေးအေး	ဒေါ်အေးအေး	၂၈	လက်ထောက်	၂/၃၃၀၀(၂၆)၀၁၇၂၂၄		
၃။	ဒေါ်အေးအေး	ဒေါ်အေးအေး	၂၀	အထောက်အကူ	၀၆၁၁၁၅၄		
၄။	ဒေါ်အေးအေး	ဒေါ်အေးအေး	၂၁	လက်ထောက်	၂/၃၃၀၀(၂၆)၀၄၇၂၂၇	၀၇၄၄၀၂၆၄၄၄၃	
၅။	ဒေါ်အေးအေး	ဒေါ်အေးအေး	၂၅	အထောက်အကူ	၀၄၆၅၃၁		
၆။	ဒေါ်အေးအေး	ဒေါ်အေးအေး	၄၂	ဥက္ကဋ္ဌ	၀၂၂၀၂၅		
၇။	ဒေါ်အေးအေး	ဒေါ်အေးအေး	၃၀	စီမံကိန်း	၂/၃၃၀၀(၂၆)၀၁၃၃၃၃		




ဒေါ်ရောက်ခူ အုပ်စု ခုဘာတို ကျေးရွာ ၏ စီမံကိန်းထောက်ပံ့ပြုကော်မတီ မှတ်တမ်း





ဒေါ်ရောက်ခူ အုပ်စု ခုဘာတို / ဘာတို ကျေးရွာ၏ ဖွံ့ဖြိုးရေးလုပ်ငန်းများအတွက် PRA  
ဆွေးနွေးခြင်း







၂၈.၁၂.၂၀၁၇

ပုံစံ - ၈ - ၁ ကျေးရွာအခြေခံအချက်အလက်များ (Form PC 1)

လမ်းညွှန်ချက်၊ လူထုစည်းရုံးရေးမှူးသည် ဤအချက်အလက်များကို လူထုစည်းရုံးရေးမှူးသည်	ကျေးရွာတစ်ရွာသို့ ကျေးရွာ ခေါင်းဆောင်များအား စီမံကိန်း မိတ်ဆက်အစည်းဝေးမတိုင်မီတောင်းခံရမည်။ ဤအချက်အလက် များအား စစ်ဆေးပြီး မှန်ကန်အောင်ပြုလုပ်ရမည်။ သတင်းအချက်အလက်ထံသို့ Tablets မှ တဆင့် ဖြည့်သွင်းရမည်။	ပထမဆုံးမိတ်ဆက်ခရီး ကျေးရွာအချက်အလက်များကို မေတ္တာရပ်ခံ၍ တောင်းခံရသည်။ စီမံကိန်းမိတ်ဆက်အစည်းဝေးတွင်	သွားရောက်သောအခါ တောင်းခံရသည်။ စီမံကိန်းမိတ်ဆက်အစည်းဝေးတွင် ပြောဆိုရာတွင်
ကျေးရွာအုပ်ချုပ်ရေးမှူး အမည် ဦးကာလိခဝတီ	ကျေးရွာအုပ်ချုပ်ရေးမှူး၏ ဖုန်းနံပါတ် ဦးကာလိခဝတီ -	လူထုစည်းရုံးရေးမှူး၏ အမည် အေးအိန်လှ	
ပြည်နယ်၊ တိုင်းဒေသကြီး၊ မြို့နယ် မန္တလေး၊ ပုသိမ်၊ ဝေဟင်	ကျေးရွာအုပ်စု ကျေးရွာအုပ်စု	ကျေးရွာ ကျေးရွာ	

က၊ လူဦးရေ

လူမျိုးစု	အိမ်ထောင်စုအရေအတွက်	ကိုးကွယ်သည့်ဘာသာ	အိမ်ထောင်စုအရေအတွက်
လူမျိုးစု (၁) - က(မယ်)	၁၁	ဘာသာ (၁) - RC - ၁၁ အစ္စလာမ်	၁၁
လူမျိုးစု (၂) -----		ဘာသာ (၂) -----	
လူမျိုးစု (၃) -----		ဘာသာ (၃) -----	
လူမျိုးစု (၄) -----			
လူမျိုးစုရော -----		ဘာသာရော -----	
	အရေအတွက်		
မသန်စွမ်းသူများ	$m + m = 2$ $2 + 1 = 3$		
သက်ကြီးရွယ်အိုများ (၆၅ နှစ် နှင့် အထက်)	$m + m = 2$ $2 + 3 = 5$		
စစ်ဘေးရှောင်			

	အမျိုးသား (အရေအတွက်)	အမျိုးသမီး (အရေအတွက်)
လူဦးရေ	၄၅	၃၃
လူမျိုးစု (၁) -----		
လူမျိုးစု (၂) -----		
လူမျိုးစု (၃) -----		
လူမျိုးစု (၄) -----		
လူမျိုးစု (၅) -----		
အိမ်ထောင်ဦးစီး		



(ခ) အခြေခံအဆောက်အအုံ အသုံးအဆောင်များ

စာသင်ကျောင်း	အမှတ် ခြံပိ	ကျန်းမာရေး	အမှတ် ခြံပိ	ဘာသာရေး အဆောက် အအုံများ	အမှတ် ခြံပိ
အထက်တန်းကျောင်း	<input type="checkbox"/>	ဆေးရုံ	<input checked="" type="checkbox"/>	စေတီ	<input type="checkbox"/>
အလယ်တန်းကျောင်း	<input type="checkbox"/>	ကျန်းမာရေးဌာန	<input type="checkbox"/>	ဘုန်းကြီးကျောင်း	<input checked="" type="checkbox"/>
မူလတန်းကျောင်း	<input checked="" type="checkbox"/>	ကျန်းမာရေးဌာနခွဲ	<input type="checkbox"/>	ဟိန္ဒူဘုရားကျောင်း	<input type="checkbox"/>
ပျက်ကျကျောင်း	<input type="checkbox"/>	ဆေးပေးခန်း	<input checked="" type="checkbox"/>	ခရစ်ယာန်ကျောင်း	<input checked="" type="checkbox"/>
အခြား	<input type="checkbox"/>	အခြား	<input type="checkbox"/>	ဗလီ	<input type="checkbox"/>
				အခြား	<input type="checkbox"/>
မှတ်ချက် ကျောင်းသား / ဆရာမ မရှိ		မှတ်ချက်		မှတ်ချက်	

(ဂ) ကျွမ်းကျင်သူများမှတ်တမ်း (ကျေးရွာတွင်နေထိုင်သော သို့မဟုတ် တခြားရွာမှလာရောက်သော ကျွမ်းကျင်သူများ)

(၁) စာသင်ကျောင်း			(၂) ကျန်းမာရေး			(၃) လက်မှုပညာရှင်		
	ရွာတွင်နေ ထိုင်သူ	အခြားရွာမှ လာသူ		ရွာတွင်နေ ထိုင်သူ	အခြား ရွာမှ လာသူ		ရွာတွင် နေထိုင်သူ	အခြားရွာ မှလာသူ
မူလတန်းပြဆရာ/မ	<input checked="" type="checkbox"/>	<input type="checkbox"/>	ဆရာဝန်	<input type="checkbox"/>	<input type="checkbox"/>	လက်သမား	<input type="checkbox"/>	<input type="checkbox"/>
အထက်တန်းပြဆရာ/မ	<input type="checkbox"/>	<input type="checkbox"/>	လက်ထောက် ကျန်းမာရေးမှူး	<input type="checkbox"/>	<input type="checkbox"/>	ပန်းရုံ	<input type="checkbox"/>	<input type="checkbox"/>
အလယ်တန်းပြဆရာ/မ	<input type="checkbox"/>	<input type="checkbox"/>	အမျိုးသမီးကျန်းမာရေး ဆရာမ	<input type="checkbox"/>	<input type="checkbox"/>	လျှပ်စစ်ကျွမ်းကျင်၊ ဦးသမား	<input type="checkbox"/>	<input type="checkbox"/>
ပျက်ကျဆရာ/မ	<input type="checkbox"/>	<input type="checkbox"/>	သားဖွားဆရာမ	<input checked="" type="checkbox"/>	<input type="checkbox"/>	ရေပိုက်သွယ်သူ	<input checked="" type="checkbox"/>	<input type="checkbox"/>
အခြား	<input type="checkbox"/>	<input type="checkbox"/>	ပြည်သူ့ကျန်းမာရေးလုပ်သား	<input checked="" type="checkbox"/>	<input type="checkbox"/>	စက်ပြင်ဆရာ	<input type="checkbox"/>	<input type="checkbox"/>
မှတ်ချက်			မှတ်ချက်			မှတ်ချက်		

(ဃ) ကျေးရွာသို့ ရောက်ရှိနိုင်သည့် လမ်းအခြေအနေ / ကျေးရွာတစ်ရွာသည် ၎င်း၏ ကျေးရွာအုပ်စုနှင့် ဆက်သွယ်ထားသော လမ်းအခြေအနေ (အောက်ပါတို့ကို ဝိုင်းပါ)

ကျောက်ကြမ်းလမ်း      ကတ္တရာလမ်း      ကွန်ကရစ်လမ်း      မော်တော်ဆိုင်ကယ်လမ်း  
 ကျောက်ခင်းလမ်း      မြေသားလမ်း      လူသွားလမ်း ✓      အခြား \_\_\_\_\_





(င) ကျေးရွာဖွံ့ဖြိုးမှုစီမံချက်

(၁) လူထုပတ်ဝန်းကျင်ထိခိုက်မှုမစတင်မီ ဤကျေးရွာတွင်ကျေးရွာဖွံ့ဖြိုးမှု စီမံချက်ရှိခဲ့ပါသလား?

ပိုင်ပါ  
ရှိပါသည်/မရှိပါ/မသိပါ

(၂) ရှိခဲ့ပါလျှင် ဤစီမံချက်ကို မည်သည့် ခုနှစ်တွင်ပြင်ဆင်ခဲ့ပါသနည်း?

နှစ်-----/မသိပါ

(၃) ဤစီမံချက်ကို မြို့နယ်မှအတည်ပြုခဲ့ပါသလား?

ပြုခဲ့ပါသည်/မပြုခဲ့ပါ /မသိပါ

(စ) ခရီးအကွာအဝေး

(၁) ဤကျေးရွာ၏ပတ်ဝန်းကျင်မှ ကျေးရွာအုပ်စု၏ပတ်ဝန်းကျင်ထိခိုက်မှုမရှိမီ မည်မျှကွာဝေးသနည်း? မိုင်-၂၅/မသိပါ

(၂) ဤကျေးရွာမှ ကျေးရွာအုပ်စု၏ပတ်ဝန်းကျင်ထိခိုက်မှုမရှိမီ သွားလာရာတွင်ကြာမြင့်သည့်အချိန်။

ခြောက်သွေ့ရာသီတွင်ကြာချိန်-----၂၅----- ထော်လာဂျီ/မော်တော်ဆိုင်ကယ်/ခြေလျှင်/လား/မော်တော်ဘုတ်/ အခြား-----

မိုးရာသီတွင်ကြာချိန်-----၂၅----- ထော်လာဂျီ/မော်တော်ဆိုင်ကယ်/ခြေလျှင်/လား/မော်တော်ဘုတ်/ အခြား-----

(ဆ) ပတ်ဝန်းကျင်ဆိုင်ရာ သဘာဝဘေးအန္တရာယ်

ဤကျေးရွာတွင် ရေကြီးခြင်းကိုသို့ သဘာဝဘေးအန္တရာယ်ကျရောက်ဖူးခြင်း ရှိပါသလား။

မရှိပါ  ရှိပါသည် ရှိလျှင်ဖော်ပြပါ ----- သွားလာရာတွင်ကြာချိန်/တိုက်ခတ် (၂၀၁၅-၁၆)၂၃၀

(ဇ) ကျေးရွာတွင် ဖွဲ့စည်းထားသော အဖွဲ့အစည်းများ

လူထုပတ်ဝန်းကျင်ထိခိုက်မှုမစတင်မီ ဤကျေးရွာတွင် ကျေးရွာဖွံ့ဖြိုးရေးအတွက် အစိုးရ (သို့) ရွာသားများကဲ့သို့ (သို့) စီမံကိန်းတစ်ခုခု ဖွဲ့စည်းထားသည့် အဖွဲ့အစည်းများရှိပါသလား။

(၁) -----

(၂) -----

ကျေးရွာခေါင်းဆောင်

အမည် ဦးကလေး

လက်မှတ် [Signature] နေ့စွဲ ၈.၁၂.၁၆

လူထုစည်းရုံးရေးမှူး

အမည် အောင်အောင်

လက်မှတ် [Signature] နေ့စွဲ ၈.၁၂.၁၆





လူထုဗဟိုပြု စီမံကိန်း၊ စီမံကိန်းလက်ခွဲ အပိုင်း - (၃) - ၂၉.၁၀.၂၀၁၆

၂၀၁၆.၁၀.၂၉

ပုံစံ - ၈ - ၂ - စီမံကိန်းစက်ဝန်းအချိန်ဇယား (PC Z)

လမ်းညွှန်ချက်၊ သက်ဆိုင်ရာလူထုစည်းရုံးရေးမှူး၊ လက်ထောက်နည်းဗညာနည်းဗညာမှူးများမှ စီမံကိန်းစက်ဝန်းအဆင့်တစ်ခုစီပြီးစီးတိုင်း ကျေးရွာနှင့် ကျေးရွာအုပ်စုအတွက် ဤစံစံကို ဖြည့်သွင်းရမည်။

စည်းရုံးရေးမှူး/ဝန်ထမ်း အမည် **ဆန်နီထွေး**

နေ့စွဲ - **၈.၁၂.၂၀၁၆**

စက်ဝန်းအားအမှတ်ဖြစ်ပါ  စက်ဝန်း(၁)  စက်ဝန်း(၂)  စက်ဝန်း(၃)

စက်ဝန်း (၄)

ပြည်နယ်/တိုင်း **ဧရာဝတီ** ပြို့နယ် **ဒွါးတော့** ကျေးရွာအုပ်စု **ကျေးရွာ** **ရွာအတွင်း + ၁၈** ဧ

စီမံကိန်းစတင်ချက်အဆင့်များ	နေ့စွဲ		အစည်းအဝေးတွင်တက်ရောက်သူအရေအတွက်			
	စတင်သည့် နေ့	ပြီးဆုံးသည့်နေ့	အချိန်အရေအတွက်	အချိန်သမီး အရေအတွက်	အိမ်ထောင်စု အရေအတွက်	လူမျိုးစုထက်ရောက်သူ အရေအတွက် နှင့် လူမျိုးစုအမည်
၁။ ကျေးရွာစီမံကိန်း မိတ်ဆက်အစည်းအဝေး	၈.၁၂.၁၆	၈.၁၂.၁၆	၁၆	၁၉	၃၃	၂၆   ၈၁၈၆ ၉   ၈၁၈၈
၂။ ကျေးရွာဖွံ့ဖြိုးရေး စီမံချက်ရေးဆွဲခြင်း အစည်းအဝေး	၈.၁၂.၁၆	၈.၁၂.၁၆	၃၁	၁၃	၆၄	၃၅   ၈၁၁၆ ၉   ၈၁၈၈
၃။ ကျေးရွာအုပ်စု လုပ်ငန်းဆုံးဖြတ်ချက်ချသည့် အစည်းအဝေး	၁၂.၀၁.၁၆	၁၂.၀၁.၁၆	၁၅	၉	၂၄	၁၁   ၈၁၈၈ ၁၃   ၈၁၃၆
၄။ ပြို့နယ်အဆင့် စီမံကိန်းရေးဆွဲရေး နှင့် အကောင်အထည်ဖော်ရေးကော်မတီ၏ စီမံကိန်း သုံးသပ်မှု အစည်းအဝေး	၂၅.၁.၁၆	၂၅.၁.၁၆	မရှိ	မရှိ	မရှိ	မရှိ
၅။ ပြို့နယ် စီမံကိန်းရေးဆွဲရေး နှင့် အကောင်အထည်ဖော်ရေး ကော်မတီ၏ဆုံးဖြတ်ချက်ကို ရွာသို့ အသိပေး အကြောင်းကြားသည့် အစည်းအဝေး						









ပုံစံ - ၀ - ၃ ကျေးရွာဖွံ့ဖြိုးရေး ဦးစားပေးအစဉ် (Form PC 3)

လက်ညွှန်ချက်၊ အဆင့်(၃) ကျေးရွာဖွံ့ဖြိုးမှုများချက်အစည်းအဝေး ပြီးဆုံးသောအခါ ကျေးရွာစီမံကိန်း အထောက်အကူပြု ကော်မတီသည် လူထုစည်းရုံးရေးမှူးအကူအညီဖြင့် ဤပုံစံကိုပြည့်စုံအောင် ပြည့်သွင်းရမည်။

လူထုစည်းရုံးရေးမှူး/ဝန်ထမ်း အမည် **အောင်ဒီထွေး**

နေ့စွဲ **၈.၁၂.၁၆** စက်ဝန်းအား အမှတ်ခြစ်ပါ (V)  စက်ဝန်း(၁)  စက်ဝန်း(၂)  စက်ဝန်း(၃)  စက်ဝန်း(၄)

ပြည်နယ်/တိုင်း ဇယား: **မြန်မာနိုင်ငံ** ကျေးရွာအုပ်စု **မဒါကျော့** ကျေးရွာ **၁၁၅**

က၊ အခက်အခဲအတားအဆီးများအားဆွေးနွေးခြင်း - ယခုလက်ရှိအခြေအနေတွင် ဤကျေးရွာဖွံ့ဖြိုးတိုးတက်ရေးအတွက် အဓိက အခက်အခဲအတားအဆီးများသည် မည်သည်များဖြစ်ပါသနည်း။ (အမျိုးသား/သမီး အနည်းဆုံးအခက်အခဲ ၅ ခုစီဖော်ပြပါ)

အမျိုးသား အဖွဲ့မှ တင်ပြသောအခက်အခဲအတားအဆီးများ	အမျိုးသမီး အဖွဲ့မှတင်ပြသောအခက်အခဲအတားအဆီးများ
၀ အစားအနားမရှိခြင်း	၀ လမ်းပန်းဆက်သွယ်ရေးမကောင်းခြင်း
၂ ဝတ်ယူရေးအခက်အခဲများ	၂ ကျွေးမွေးရေးမကောင်းခြင်း
၃ စီးပွားရေးမကောင်းခြင်း	၃ ဝတ်ယူရေးမရှိခြင်း
၄ ဝတ်ယူရေးမကောင်းခြင်း	၄ စီးပွားရေးမကောင်းခြင်း
၅ ဝတ်ယူရေးမကောင်းခြင်း	၅ စီးပွားရေးမကောင်းခြင်း

ခ၊ မျှော်မှန်းခြင်း - နောင်လာမည့် (၅) နှစ်အတွင်း ကျေးရွာဖွံ့ဖြိုးရေး မျှော်မှန်းလျာထားချက်များအား တင်ပြပါ။

အမျိုးသားအဖွဲ့မှ တင်ပြသောမျှော်မှန်းချက်များ	အမျိုးသမီးအဖွဲ့မှ တင်ပြသောမျှော်မှန်းချက်များ
၀ လမ်းပန်းဆက်သွယ်ရေးမကောင်းခြင်း	၀ အစားအနားမရှိခြင်း
၂ ဝတ်ယူရေးအခက်အခဲများ	၂ လမ်းပန်းဆက်သွယ်ရေးမကောင်းခြင်း
၃ ကျွေးမွေးရေးမကောင်းခြင်း	၃ အစားအနားမရှိခြင်း
၄ ဝတ်ယူရေးမကောင်းခြင်း	၄ အစားအနားမရှိခြင်း
၅ ဝတ်ယူရေးမကောင်းခြင်း	၅ အစားအနားမရှိခြင်း

ဂ၊ လူထုစီမံကိန်း၏ လာမည့် (၃) နှစ်အတွက် အကျိုးဝင်သော ဦးစားပေး ဖွံ့ဖြိုးတိုးတက်မှု လုပ်ငန်း အစီအစဉ်များအားဖော်ပြပါ။

အဆင့်	ကျေးရွာအတွက် ဦးစားပေး ဖွံ့ဖြိုးတိုးတက်မှု လုပ်ငန်းစဉ်များ	အဆိုပြုသူ (အမျိုးသား/အမျိုးသမီး/အမျိုးသား+အမျိုးသမီး)	ခန့်မှန်းကုန်ကျစရိတ်	အကျိုးခံစားခွင့်ရှိသူ ခန့်မှန်းခြေ အရေအတွက်
၀	ကျေးရွာ ဆေးမကောင်	m + b	၅၀၀၀၀၀	၂၀၀
၂	ကျေးရွာဆရာလမ်းခြင်း	m + b	(၅၀၀) သိန်း	(၂၀၀)
၃	ငှါနွဲ့အေးစာအိမ်	m + b		၅၀
၄	ကျေးရွာစီမံကိန်း	m + b		၂၀၀
၅				





ကျေးရွာ ပထမအကြိမ်အစည်းဝေး

ကျေးရွာ = ဘာဒို

အုပ်စု = ဒေါရောက်ခူ

နေရာ = ခူးဘာတို ဘုရားကျောင်း

ရက်စွဲ = ၈.၁.၂၀၁၇

တက်ရောက်သူ = ကျား=၁၃ဦး/ မ=၁၇ဦး

အစည်းအဝေးအား နံနက်(၁၀:၀၀)နာရီအချိန်တွင်စတင်ပြီး ပါဝင်တက်ရောက်သူများ၏ အမည်နှင့် လက်မှတ်အား ကောက်ယူခဲ့ပါသည်။ ထို့နောက် မိတ်ဆက်ခြင်း၊ အစည်းအဝေး ပြုလုပ်ခြင်း၏ ရည်ရွယ်ချက် များအားရှင်းပြပြီး ကျေးရွာအုပ်ချုပ်ရေးမှူး ဦးပီးယိုမှ အဖွင့်အမှာစကားပြောကြားခြင်းခဲ့ပါသည်။ ဆက်လက်ပြီး လူထုဗဟိုပြုစီမံကိန်း မိတ်ဆက်ခြင်း အချက် (၁၅)ချက်အားတင်ပြခြင်းနှင့် စီမံကိန်းစက်ဝန်း ကိုရှင်းပြခဲ့ပါသည်။ ထို့နောက်စေတနာ့ ဝန်ထမ်းများအားရွေးချယ်ပြီး ၎င်းတို့၏ တာဝန်ဝတ္တရားများအား ရှင်းပြခဲ့ပါသည်။ စေတနာ့ဝန်ထမ်း အား ဦးမာတေးအိုနှင့် ဒေါမားဂရက်အား ပြန်လည် အတည်ပြု ရွေးချယ်ခဲ့ပါသည်။

ညနေပိုင်းအစီအစဉ်ကို (၁ ; ၁၅) မိနစ်တွင် ပြန်လည်စတင်ခဲ့ပါသည်။အစီအစဉ်အရ လူမှုဆန်းစစ်ခြင်း နှင့် ပတ်သက်သော လူမှုရေးနှင့် အရင်းမြစ်ပြမြေပုံရေးဆွဲခြင်း၊ ဥစ္စာဓနကြွယ်ဝမှု အဆင့် ဆွေးနွေးခြင်း၊ ရာသီခွင်ပြဇယားအားဆွေးနွေးခြင်း၊ကျား/မ ပင့်ကူအိမ်သုံးသပ်ခြင်း၊ အဖွဲ့အစည်းဆိုင်ရာချိတ်ဆက်မှုပြဇယားဆွေးနွေးခြင်းအား အစည်းအဝေးအား ညနေ(၅)နာရီ အချိန်တွင် ရုတ်သိမ်းခဲ့ပါသည်။



ကျေးရွာ ဒုတိယအကြိမ်အစည်းဝေး

- ကျေးရွာ = ဘာဒို
- အုပ်စု = ဒေါရောက်ခူ
- နေရာ = ခူးဘာတို ဘုရားကျောင်း
- ရက်စွဲ = ၈.၁.၂၀၁၇
- တက်ရောက်သူ = ကျား=(၃၁)ဦး/မ=(၁၃)ဦး

ဒုတိယအကြိမ်ကျေးရွာအစည်းအဝေးကို ညနေ(၆)ခွဲအချိန်တွင် စတင်ခဲ့ပါသည်။ ပါဝင်တက်ရောက် သူများ၏ အမည်နှင့် လက်မှတ်အား ကောက်ယူခဲ့ပါသည်။ ထို့နောက် လူမှုဆန်းစစ်ချက် ရလဒ်ကို အခြေခံပြီး ကျေးရွာ၏ အခက်အခဲပြဿနာနှင့် ကျေးရွာဦးစားပေး လုပ်ငန်းကို ကျား/မ အုပ်စုအလိုက် သီးသန့်ဆွေးနွေး စေပြီး ပြန်လည်တင်ပြခြင်းများပြုလုပ်ခဲ့ပါသည်။

ထို့နောက်စီမံကိန်းနှင့်ပတ်သက်သော လူမှုအကာအကွယ်၊ သဘာဝအကာအကွယ်များ၊ အကျုံးဝင် သောလုပ်ငန်းများနှင့် အကျုံးမဝင်သောလုပ်ငန်းများကိုရှင်းပြခဲ့ပါသည်။ ဆက်လက်ပြီး ကျေးရွာ၏ဦးစား ပေးလုပ်ငန်းများကို မဲစနစ်ဖြင့် ရွေးချယ်ခဲ့ပါသည်။ ထို့နောက်ကျေးရွာ စီမံခန့်ခွဲမှုကော်မတီ၏ အခန်းကဏ္ဍ နှင့် တာဝန်များကိုရှင်းပြပြီး ကျေးရွာကော်မတီများကို အသစ်ရွေးချယ်ခြင်းကို အတည်ပြုလုပ်ခဲ့ပါသည်။ ထို့နောက်ကော်မတီဝင်၏ ကျင့်ဝတ်နှင့် ဝေဖန်အကြံပြုတိုင်ကြားဖြေရှင်းရေးစနစ်တို့အား ရှင်းလင်းတင် ပြခြင်းဖြင့် တက်ရောက်လာသူ များအား ကျေးဇူးတင်စကားပြောကြားခဲ့ပြီး အစည်းအဝေးအား (၉)နာရီခွဲ တွင်ရုပ်သိမ်းလိုက် ပါသည်။

စဉ်	အကြောင်းအရာ	ရက်စွဲ	ဦးတည်အုပ်စု	တက်ရောက်သူများ			အဓိက ဆွေးနွေးချက်များ
				က	မ	ပ	
၁	ကျေးရွာလူမှုရေးပြ သယံဇာတပြမြေပုံ (Socila map/ Resources Map)		ရပ်မိရက်ဖ၊ ကော်မတီဝင်၊ ကျေးရွာလူထု များ အားလုံး	၄	၃	၇	အိမ်အမျိုးအစားများ၊ အခြေခံအဆောက်အဦများ၊ လုပ်ပန်းဆက်သွယ်ရေးအခြေ အနေ၊ လယ်ယာမြေများ၊ ရေထွက်ပေါက်၊ ရေလှောင် ကန်၊ သစ်တောများ
၂	လူမှုစီးပွားအဆင့် သတ်မှတ်ခြင်း (Wealth Ranking)		ချမ်းသာ၊ အလယ်အလတ်၊ နွမ်းပါး	၁၃	၁၇	၃၀	ကျေးရွာလူမှုစီးပွားရေးကို အုပ်စုများခွဲခြားသတ်မှတ်နိုင် ရေးအတွက်အခြေခံစံနှုန်းများ သတ်မှတ်ရန် အများလူထု သဘောတူသတ်မှတ်ခြင်း
၃	ကျား/မရေးရာ ကဏ္ဍ (Access Mapping)		ကျေးရွာအတွင်းရှိ အမျိုးသားနှင့် အမျိုးသမီးများ	၁၃	၁၇	၃၀	ကျေးရွာအတွင်းရှိအရင်းအမြစ်၊ ပိုင်ဆိုင်မှု၊ အခြေခံအဆောက်အ ဦး စသောလုပ်ငန်းများကို ဘယ်သူတွေက အသုံးပြု၊ ထိမ်းချုပ်နေသလဲဆိုတာကို ဆွေးနွေးမှုများ ပြုလုပ်ခြင်း
၄	ပင့်ကူအိမ် ကွန်ယက် (Spider Web)		အမျိုးသားများနှင့် အမျိုးသမီးများ၊ ကျေးရွာလူထု	၁၃	၁၇	၃၀	အမျိုးသားများနှင့်အမျိုးသမီးများ တန်းတူအခွင့်အရေးရရှိမှုနှင့် မရရှိ သည့် အကြောင်းအရင်းများ
၅	အဖွဲ့အစည်း ချိတ်ဆက်ပုံ (Venn Diagram)		ကျေးရွာအုပ်ချုပ် ရေးအဖွဲ့၊ ကျေးရွာ စီထောက်အဖွဲ့၊ ကျေးရွာလူထု	၁၃	၁၇	၃၀	ကျေးရွာအတွင်းရှိ အဖွဲ့အစည်း များနှင့် မည်သို့သောလုပ်ငန်းများ အတွက် မည်သည့်အဖွဲ့များ ချိတ်ဆက်လုပ်ကိုင်မှုရှိခြင်း



စဉ်	အကြောင်းအရာ	ရက်စွဲ	ဦးတည်အုပ်စု	တက်ရောက်သူများ			အဓိက ဆွေးနွေးချက်များ
				က	မ	ပ	
၆	ရာသီခွင်ပြ ပြက္ခဒိန် (Seasonal Calender)		ကော်မတီဝင်များ၊ အမျိုးသမီး/သား ဆင်းရဲနွမ်းပါးသူ	၁၃	၁၇	၃၀	စိုက်ပျိုးရိတ်သိမ်းကာလ (တောင် ယာ၊လယ်ယာ)၊ စီးပွားရေး/ငွေရှာ (အရောင်းအဝယ်)၊ ပွဲတော်ချိန်၊ မိုးများကာလ၊ ကျန်းမာရေးဆိုး ကာလ၊ ဝင်ငွေအကောင်းဆုံး ကာလ၊ အလုပ်ပါးကာလ၊ ရေရှားကာလ
၇	အခက်အခဲ/ပြဿနာ (Problem)		အမျိုးသမီး/သား၊ လူထုအားလုံး	၁၃	၁၇	၃၀	ငွေကြေးအရင်းအနှီးမရှိ၊ လမ်းပန်းဆက်သွယ်ရေး၊ မီးလင်းရေး ရေလုံလောက်မှုမရှိ ဖုန်းဆက်သွယ်ရေး၊ ကျန်းမာရေး၊ ပညာရေး၊ စီးပွားရေး၊ စည်းလုံးခြင်းမရှိ။
၈	ကျေးရွာ၏(၄)နှစ်စာ မျှော်မှန်းချက်များ (Village visions)		ကျေးရွာလူထု အားလုံး	၃၁	၁၃	၄၄	စီးပွားရေးပိုမိုကောင်းမွန်လာရန်၊ ပညာရေး၊ လူမှုရေး၊ ကျန်းမာရေး၊ ဘာသာရေး ပိုမိုကောင်းမွန်လာ၊ ကျေးရွာစည်းလုံးခြင်း ပိုမိုကောင်းမွန်လာ၊ စားဝတ်နေရေးပိုမိုအဆင်ပြေလာ
၉	ကျေးရွာဖွံ့ဖြိုးရေး လုပ်ငန်းစဉ်များ (Village Approve Vision)		ရွာလူထု အားလုံး	၃၁	၁၃	၄၄	လမ်း(ကတ္တရာ)၊ မီး(လျှပ်စစ်မီး)၊ ခန်းမဆောင်၊ ရေလှောင်ကန်၊ ရေငုတ်/ပိုက်၊ စာသင်ကျောင်း တိုးချဲ့
၁၀	ကျေးရွာဦးစားပေး လုပ်ငန်းစဉ်များ (Village Object Vision)		ရွာလူထု အားလုံး	၃၁	၁၃	၄၄	ကျေးရွာဖွံ့ဖြိုးရေးလုပ်ငန်းစဉ် အဆင့် သတ်မှတ်ခြင်း၊ တိုင်းတာခြင်း၊ ခန့်မှန်းကုန်ကျငွေ တွက်ချက်ခြင်း၊ အကျိုးခံစားခွင့် ရှိသူလူဦးရေ
၁၁	ကျေးရွာသမိုင်း အကျဉ်းချုပ် (Village History)		အမျိုးသမီး/သား၊ လူထုအားလုံး	၁၃	၁၇	၃၀	ကျေးရွာစတင် တည်ထောင်သည့် ခုနှစ်၊ အိမ်ခြေ၊ လူဦးရေ၊ လူမျိုး၊ ဘာသာစသော ကျေးရွာသမိုင်း အချက်အလက် အဆင့်ဆင့်များ ကို ဖော်ထုတ်ခြင်း