

ပြည်ထောင်စုသမ္မတမြန်မာနိုင်ငံတော်အစိုးရ

စိုက်ပျိုးရေး၊ မွေးမြူရေးနှင့်ဆည်မြောင်းဝန်ကြီးဌာန
ကျေးလက်ဒေသဖွံ့ဖြိုးတိုးတက်ရေးဦးစီးဌာန



2017

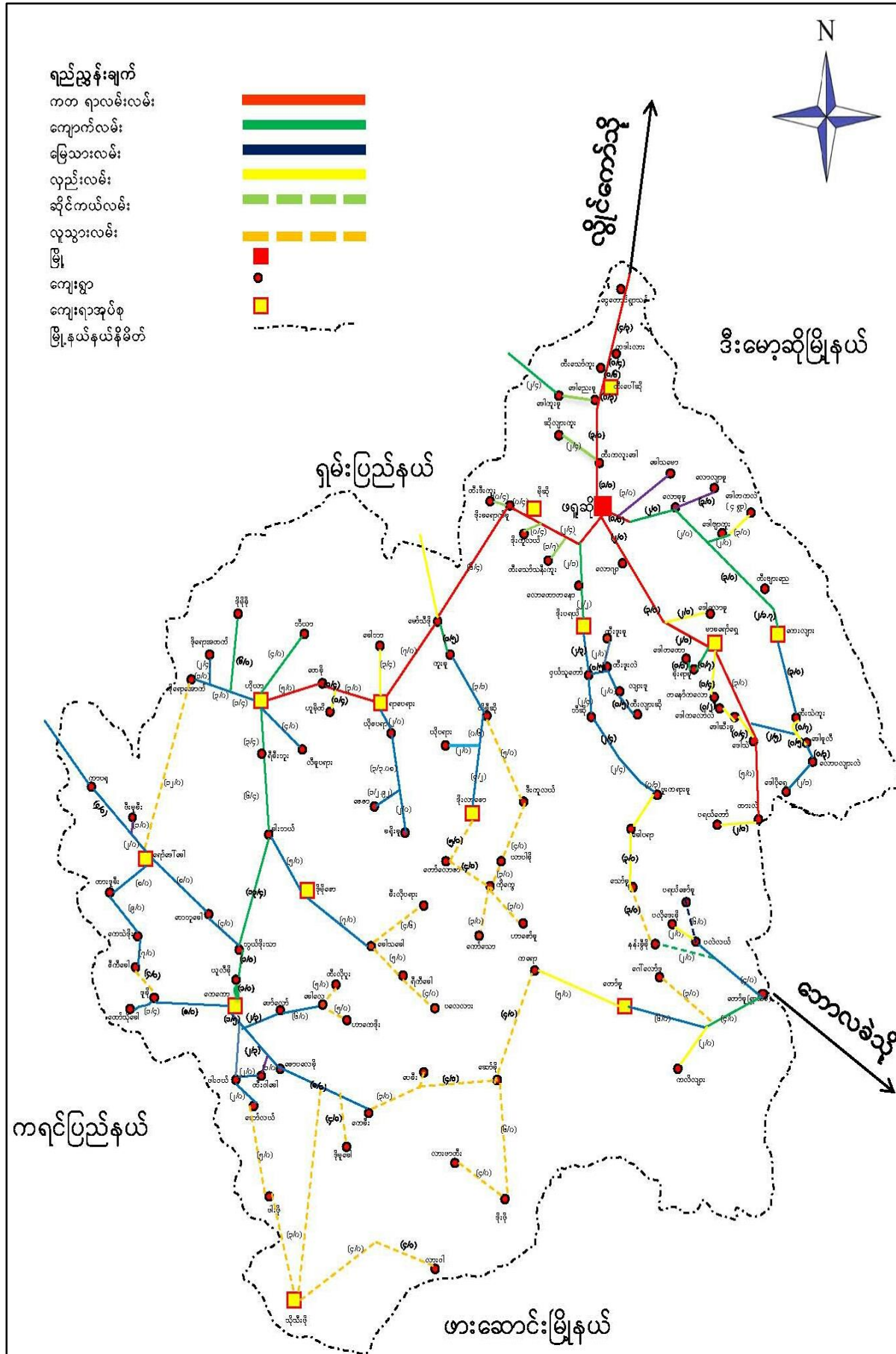
လူထုပဟိုပြုစီမံကိန်း
ကျေးရွာဖွံ့ဖြိုးရေးအစီအစဉ် (၂၀၁၇-၁၈)
ဖရူဆိုမြို့နယ်၊ သိုသီးဖိုကျေးရွာအုပ်စု
ဖါးဖိုကျေးရွာ



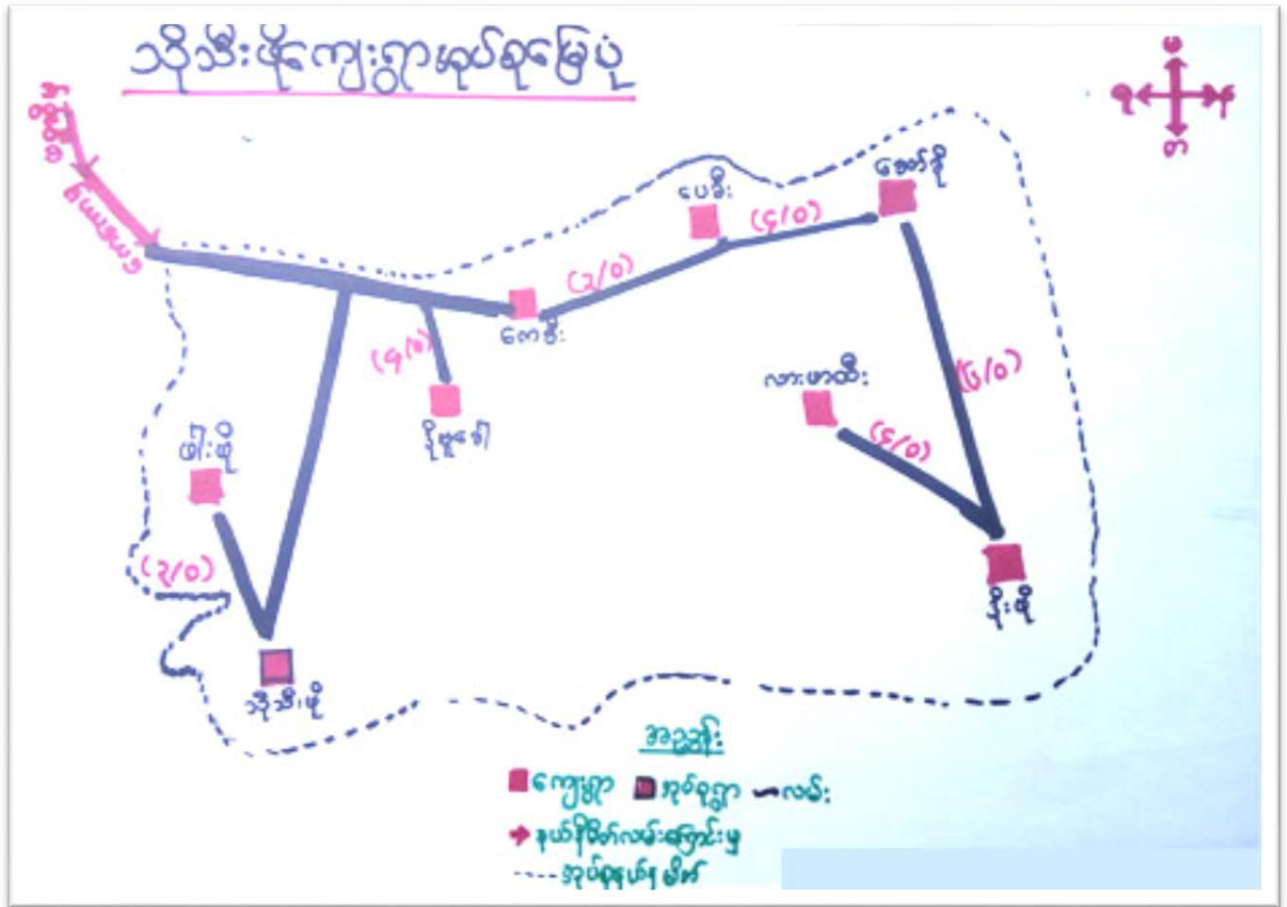
မာတိကာ

စဉ်	အကြောင်းအရာ	စာမျက်နှာ
၁။	မြို့နယ်မြေပုံ	၂
၂။	ကျေးရွာအုပ်စုမြေပုံ	၃
၃။	အုပ်စုတွင်ပါဝင်သောကျေးရွာများစာရင်း	၃
၄။	ကျေးရွာအခြေခံသတင်းအချက်အလက်	၄
၅။	လူထုပူးပေါင်းပါဝင်သော လူမှုဆန်းစစ်ခြင်းနှင့် အကဲဖြတ်ခြင်းလုပ်ငန်းစဉ်..... (PSA/PRA)အကျဉ်းချုပ်ဇယား	၄၅
၆။	ကျေးရွာဖွံ့ဖြိုးရေးအစီအစဉ်အတွက်အသုံးပြုခဲ့သော PRA tools များနှင့် တစ်ခုချင်းစီအတွက်သုံးသပ် ချက်များ	၆-၁၃
၇။	ကော်မတီဝင်များရွေးချယ်ခြင်းနှင့် ကျေးရွာဖွံ့ဖြိုးရေးအစီအစဉ်ဆောင်ရွက်မှုမှတ်တမ်းခါတ်ပုံများ	၁၄-၁၅
၈။	ကျေးရွာကော်မတီဝင်များစာရင်း	၁၅
၉။	ကျေးရွာအချက်အလက်(ပုံစံ-၁)	၁၆-၁၈
၁၀။	စီမံကိန်းစက်ဝန်းအချိန်ဇယား(ပုံစံ-၂)	၁၉
၁၁။	ကျေးရွာဖွံ့ဖြိုးရေးဦးစားပေးအစီအစဉ်(ပုံစံ-၃)	၂၀-၂၁
၁၂။	ကျေးရွာအုပ်စုစီမံကိန်းလုပ်ငန်းခွဲရွေးချယ်ခြင်း(ပုံစံ-၄)	၂၂
၁၃။	အစည်းအဝေးတက်ရောက်သူစာရင်း	၂၃-၂၄
၁၄။	ကဏ္ဍအလိုက်ဦးစားပေးဖွံ့ဖြိုးရေးလုပ်ငန်းစဉ်များ	၂၅-၂၆

၁။ ဖရူဆိုမြို့နယ်အခြေပြမြေပုံ



၂။ သိုသီးဖိုကျေးရွာအုပ်စု အခြေပြမြေပုံ



၃။ ကျေးရွာအုပ်စုတွင်ပါဝင်သောကျေးရွာများစာရင်း

စဉ်	ကျေးရွာ	ဒီမင်ရှင်	လူဦးရေ		
			ကျား	မ	စုစုပေါင်း
၁။	သိုသီးဖို	၂၃	၇၂	၇၅	၁၄၇
၂။	ပရယ်ခေတ်ခို	၁၆	၃၂	၄၁	၇၃
၃။	ပေါင်း	၁၄	၂၇	၃၃	၆၀
၄။	ကောင်း	၂၈	၆၀	၆၀	၁၂၀
၅။	လားဖာထီး	၅	၉	၈	၁၇
၆။	ခိုခို	၆	၁၂	၁၁	၂၃
၇။	ခိုအုခေါ	၂၂	၅၁	၅၉	၁၀၉
၈။	အိုးဖို	၄၅	၁၁၂	၁၁၆	၂၁၈

၄။ ကျေးရွာအခြေခံသတင်းအချက်အလက်

ဖိစီးကျေးရွာကျေးရွာသည် အုပ်စုကျေးရွာ သို့သီးဖိကျေးရွာ၏ မြောက်ဘက် တွင်တည်ရှိ ပါသည်။ ပရဲလူမျိုးများနေထိုင်ကြပြီး နှစ်ခြင်းရစ်ယာန်ဘာသာကို ကိုးကွယ်ကြသည်။ အဓိအသက်မွေးဝမ်းကြောင်း လုပ်ငန်းမှာ ရွှေ့ပြောင်းတောင်ယာလုပ်ငန်းနှင့် ဖိလုံစိုက်ပျိုးခြင်းလုပ်ငန်းများဖြစ်ကြသည်။ လမ်းပန်းဆက်သွယ်ရေးမှာ လက်ရှိအထိ ခက်ခဲသောဒေသဖြစ်သည်။ ကျေးရွာရှိအရင်း အမြစ်များမှာ ဘုရားကျောင်း၊ ဘုန်းတော်ကြီးနေအိမ်၊ ရေကန်၊ သင်္ချိုင်း၊ စသည်တို့ရှိပါသည်။ ရွာနယ်နိမိတ်အတွင်း သစ်တောအုပ်များ၊ ဖါလာခြံများ၊ ကျောက်တောင်များရှိပြီး ကလောချောင်းလည်း စီးဆင်းလျက်ရှိပါ သည်။

၄။ လူထုပူးပေါင်းပါဝင်သော လူမှုဆန်းစစ်ခြင်းနှင့် အကဲဖြတ်ခြင်းလုပ်ငန်းစဉ် အကျဉ်းချုပ်ဇယား

စဉ်	အကြောင်းအရာ	ရက်စွဲ	ဦးတည်အုပ်စု	ကျား			အဓိကတွေ့ဆန်းချက်များ
				ကျား	မ	ပ	
၁။	ကျေးရွာလူမှုရေးပြဿနာ ဖော်ပြချက်		ကျေးရွာလူထုအားလုံး	၂၃	၁၁	၃၄	အခြေခံအဆောက်အအုံများ၊ လမ်းပန်းဆက်သွယ်ရေး အခြေ အနေ၊ လယ်ယာမြေများ၊ ရေထွက်ပေါက်၊ ရေလှောင်ကန်၊ သစ်တောများ။
၂။	လူမှုစီးပွားအဆင့် သတ်မှတ်ခြင်း		ကျေးရွာလူထုအားလုံး	၂၃	၁၁	၃၄	ကျေးရွာလူမှုစီးပွားရေးကို အုပ်စု များခွဲခြားသတ်မှတ်နိုင်ရန်အ တွက် အခြေခံစံနှုန်းများ သတ်မှတ်နိုင်ရန် အများပြည်သူ လူထုမှ သဘောတူသတ်မှတ် ခြင်း။
၃။	ကျား/မရေးရာ ကဏ္ဍ		ရပ်မိရပ်ဖ၊ ကောမတီဝင်၊ ကျေးရွာလူထုအားလုံး	၂၃	၁၁	၃၄	အကျေးရွာအတွင်းရှိ အရင်း အမြစ်ပိုင်ဆိုင်မှု၊ အခြေခံ အဆောက်အအုံ၊ စသော လုပ်ငန်းများကို ဘယ်သူတွေ အသုံးပြုနေသလဲ။ ထိန်းချုပ်နေ သလဲ။ စသည်များကို တွေ့ဆန်းမှု။
၄။	ယဉ်ကျေးမှုသုံးသပ်ခြင်း		ရပ်မိသာ၊ အလယ်အလတ်၊ မွန်မီး	၂၃	၁၁	၃၄	အမျိုးသားများနှင့် အမျိုးသမီးများ တန်းတူအခွင့်အရေးရှိမှုနှင့် မရှိသည့်အကြောင်းအရင်းများ
၅။	အဖွဲ့အစည်းချိတ်ဆက်ပုံ		အမျိုးသား/သမီး လူထုအားလုံး	၂၃	၁၁	၃၄	ကျေးရွာအတွင်းရှိ အဖွဲ့အစည်း များနှင့် မည်သို့သောလုပ်ငန်း များအတွက် မည်သည့်အဖွဲ့များ ချိတ်ဆက်လုပ်ကိုင်မှုရှိခြင်း။
၆။	ရာသီခွင်ပြပြကွဲအိန်		အမျိုးသား/သမီး လူထုအားလုံး	၂၃	၁၁	၃၄	စိုက်ပျိုးစိုက်သိမ်းကာလ (တောင်ယာ၊ လယ်ယာ) စီးပွား ရေး/ဝင်ငွေရှာ (အရောင်း)

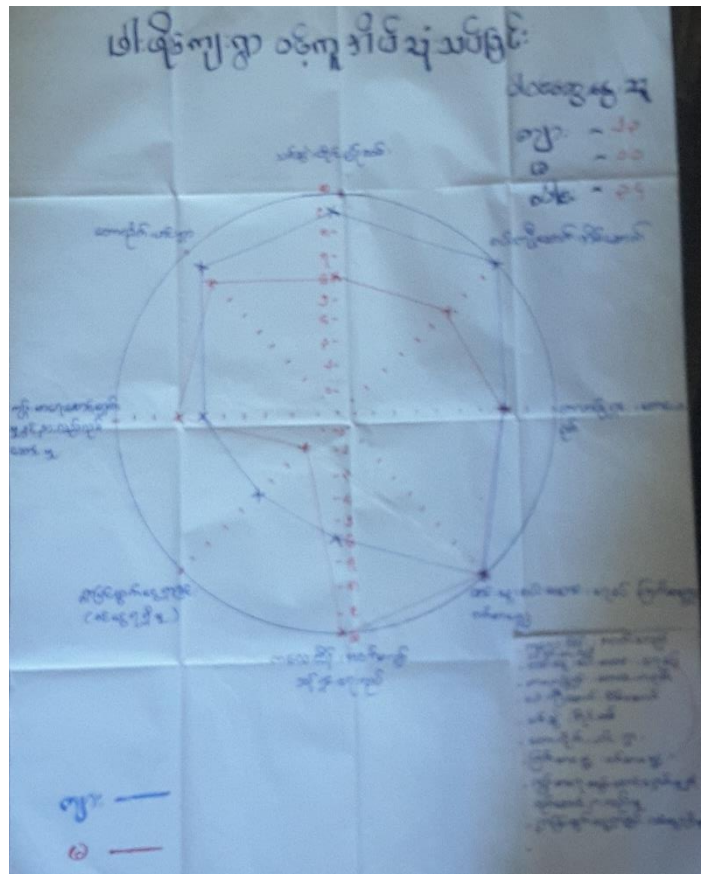
							အဝယ်) ပွဲတော်ရိုက်၊ မိုးများကာ လ၊ ကျမ်းမာရေးဆိုင်ကာလ၊ ဝင်ငွေအကောင်းဆုံးကာလ၊ အလုပ်ပါကာလ၊ ရေရှားကာလ။
၇။	အခက်အခဲ/ပြဿနာများ		ကျေးရွာအုပ်ချုပ်ရေးအဖွဲ့၊ ကျေးရွာစီတောက်အဖွဲ့၊ ကျေးရွာလူထု	၂၃	၁၁	၃၄	ငွေကြေးအရင်းအနှီး၊ လမ်းပန်း ဆက်သွယ်ရေး၊ မီးလင်းရေး၊ ရေလုံလောက်မှု၊ ဖုန်းဆက်သွယ်ရေး၊ ကျန်းမာရေး၊ ပညာရေး၊ ပူးပေါင်း ပိတ်မှု။
၈။	ကျေးရွာ၏ (၄)နှစ်စာ မျှော်မှန်းချက်များ		ကျေးရွာလူထုအားလုံး	၂၃	၁၁	၃၄	စီးပွားရေး ပိုမိုကောင်းမွန်စေရန်၊ ပညာရေး၊ လူမှုရေး၊ ကျန်းမာရေး၊ ဘာသာရေး ပိုမိုကောင်းမွန်လာ စေရန်၊ ကျေးရွာပိုမိုစည်လုံးလာ စေရန်။
၉။	ကျေးရွာဖွံ့ဖြိုးရေး လုပ်ငန်းစဉ်များ		ကျေးရွာလူထုအားလုံး	၂၃	၁၁	၃၄	လမ်း(ကတ္တရာ)၊ မီး(လျှပ်စစ်)၊ ခန်းမဆောင်၊ ရေလှေကန်၊ ရေတံ/ပိုက်၊ စာသင်ကျောင်း တို့ဆွဲ။
၁၀။	ကျေးရွာဦးစားပေး လုပ်ငန်းစဉ်များ		ကျေးရွာလူထုအားလုံး	၂၃	၁၁	၃၄	ကျေးရွာဖွံ့ဖြိုးရေးလုပ်ငန်းစဉ် အဆင့်သတ်မှတ်ခြင်း၊ တိုင်းတာ ခြင်း၊ ခန့်မှန်းကုန်ကျငွေ တွက် ချက်ခြင်း၊ အကျိုးခံစားခွင့်ရှိသူ ဦးရေ။
၁၁။	ကျေးရွာ သမိုင်းအကျဉ်း		အမျိုးသား/သမီး လူထုအားလုံး	၂၃	၁၁	၃၄	အိမ်ခြေ၊ လူဦးရေ၊ လူမှု၊ ဘာသာစကား စသော ကျေးရွာသမိုင်း အချက်အလက် အဆင့်ဆင့်များကို ဖော်ထုတ် ခြင်း။

၇။ကျေးရွာဖွံ့ဖြိုးရေးအစီအစဉ်အတွက်အသုံးပြုခဲ့သော PRA toolsတစ်ခုချင်းစီအတွက် သုံးသပ်ချက်များ။

ကျား၊ မ ပင့်ကူအိမ်သုံးသပ်ခြင်း
ရည်ရွယ်ချက်

ရက်စွဲ။ ။ ၂၀ / ၁၂ / ၂၀၁၆

ဖိုးဖိုကျေးရွာ ကျားမပင့်ကူအိမ်သုံးသပ်ခြင်း၏ ရည်ရွယ်ချက်မှာ အမျိုးသမီးများက ထိန်းချုပ်ဦးဆောင်ခွင့်ရရှိသော အခွင့်အရေးများ၊ ကဏ္ဍများကို ဖော်ထုတ်ရန်။ အမျိုးသားအမျိုးသမီးများ၏ မတူညီသော ဦးစားပေးမှုများ အကြောင်း၊ ၎င်းတို့၏တစ်ခုနှင့်တစ်ခု ဆက်နွယ်မှု၊ အရင်းအမြစ်များနှင့် အခွင့်အရေးများကို သိရှိနိုင်ရန် ဖြစ်သည်။



သုံးသပ်ချက်

အိမ်တွင်းမှု

မိသားစုတစ်စုတွင် ပြင်ပနှင့်ပိုမိုစပ်လျင်းသော စီးပွားရေး၊ လူမှုရေးကိစ္စရပ်များတွင်ဖခင်အမျိုးသားများက ဆောင်ရွက်သည့်နည်းတူ အိမ်တွင်းကိစ္စရပ်များနှင့် ကလေးသူငယ်များဆုံးမသွန်သင်မှုနှင့်အနီး ကပ်ဆုံးသူဖြစ်သော မိခင်အမျိုးသမီးများကအဆိုပါကိစ္စရပ်များအား ပိုမိုထိန်းသိမ်းကြပြီး ဆုံးဖြတ်ချက်များချမှတ်ကြသည်။

ပညာရေး

ပညာရေးအခန်းကဏ္ဍတွင် အမျိုးသား အမျိုးသမီးတန်းတူညီမျှစွာ ပူးပေါင်းဆုံးဖြတ်ကြသည်။

ကျန်းမာရေးအခြေအနေ

မိသားစု၏ ကျန်းမာရေးအခြေအနေတွင် မိခင်များကသာပိုမိုဂရုစိုက်ကြသည့်နည်းတူ အိမ်မှုကိစ္စရပ်များ၊ စီးပွားရေးကိစ္စအဝဝကို ဖခင်များက ဦးဆောင်လုပ်ဆောင်သကဲ့သို့ မိခင်များသည် မိသားစု၏ကျန်းမာ ရေးကဏ္ဍတွင် ဦးဆောင်ဆုံးဖြတ်ကြသည်။

ပါဝင်ဆွေးနွေးသူဦးရေ။ ။ ကျား - ၂၃/ မ - ၁၁ = စုစုပေါင်း ၃၄ဦး

ကျေးရွာအရင်းအမြစ်အသုံးချမှုပြဇယား

၂၀ / ၁၂ / ၂၀၁၆

ရည်ရွယ်ချက်

ဖိုးဖိုကျေးရွာ ကျေးရွာအရင်းအမြစ်အသုံးချမှုဇယား၏ ရည်ရွယ်ချက်မှာ ကျေးရွာအတွင်းရှိ အရင်းအမြစ်များအပေါ် အမျိုးသားများပိုင်းဆိုင်ထိန်းချုပ်သော အရင်းအမြစ်များ၊ အမျိုးသမီးများ ပိုင်ဆိုင်ထိန်းချုပ်သောအရင်း အမြစ်များ၊ ပိုင်းဆိုင်ထိန်းချုပ်မှုအပေါ် ဦးစားပေးကဏ္ဍနှင့် ကွဲပြားခြားနားမှု၊ နီးစပ်ကျွမ်းဝင်မှု စသည့်အကြောင်းအရာများကို သိရှိနိုင်ရန်ဖြစ်သည်။



သုံးသပ်ချက်

ဖိုးဖိုကျေးရွာအတွင်းရှိ အရင်းအမြစ်များမှာ ရေချောင်း၊ လမ်း၊ သစ်တော၊ သဲကျောက်တောင်၊ စာသင်ကျောင်း၊ ဘုရားကျောင်း၊ ရေကန် စသည်တို့ဖြစ်သည်။ ၎င်းအရင်းအမြစ်များနှင့်စပ်လျဉ်း၍ အသုံးပြုမှု ကဏ္ဍတွင် ကျားမ တန်းတူအသုံးချကြပြီး ဆုံးဖြတ်ချက်များအပိုင်းတွင် သဲတောင်၊ စာသင် ကျောင်းနှင့် ဘုရားကျောင်းများအား ဥက္ကဋ္ဌနှင့် ကျောင်းဒကာများစသည့် အမျိုးသားကဏ္ဍဖက်မှ ဆုံး ဖြတ်ကြသည်။ ကျန်ရှိအရင်းအမြစ်များကိုမူ ကျားမ တန်းတူညီမျှစွာ ပူးပေါင်းပါဝင်ဆုံးဖြတ်ကြသည်။

ပါဝင်ဆွေးနွေးသူဦးရေ။ ။ ကျား - ၂၃/ မ - ၁၁ = စုစုပေါင်း ၃၄ဦး

ဥစ္စာနေကြွယ်ဝမှု အဆင့်သတ်မှတ်ခြင်း

၂၀ / ၁၂ / ၂၀၁၆

ရည်ရွယ်ချက်

ဖိုးဖိုကျေးရွာ ဥစ္စာနေကြွယ်ဝမှုသတ်မှတ်ခြင်း၏ ရည်ရွယ်ချက်မှာ ကျေးရွာအတွင်း ၎င်းတို့ကိုယ်တိုင်ချမှတ်ထားသော ပြေလည်သောအုပ်စုနှင့် မပြေလည်သော အုပ်စုများ၊ ၎င်းတို့၏ ကွဲပြားခြားနားသော လူမှုစီးပွားရေးလုပ်ငန်းအခြေအနေ၊ ပိုင်ဆိုင်အသုံးပြုနေသော အရင်းအမြစ်များ အကြောင်းနှင့် ထိုသို့ကွဲပြားနေခြင်း၏ နောက်ခံအကြောင်းအရင်းများကို လေ့လာသိရှိနိုင်ရန် ဖြစ်သည်။

ဖိုးဖိုကျေးရွာ၏ ဥစ္စာနေကြွယ်ဝမှုပြေလည်မှု

စဉ်	အုပ်စု/အစု	သတ်မှတ်ချက်	အိမ်ထောင်စု (၄၄ နေရာ)	ရာခိုင်နှုန်း
၁	အဆင်ပြေဆုံးသော အုပ်စု	ဖော့ဖြိုး၊ ညွှန်း၊ စပါး၊ တက်၊ စိုင်းကယ်၊ စိမ်း၊ ဖြူ၊ သစ်တော၊ အိမ်အိမ်	၆	၁၄%
၂	အဆင်ပြေသော အုပ်စု	ဖော့ဖြိုး၊ ညွှန်း၊ စပါး၊ တက်၊ စိမ်း၊ ဖြူ၊ သစ်တော၊ အိမ်၊ စိုင်းကယ်	၂၄	၅၅%
၃	အဆင်မပြေသော အုပ်စု	ဖော့ဖြိုး၊ စပါး၊ နှင်း၊ ဖြူ၊ ပါးအိမ်	၈	၁၉%
၄	အဆင်မပြေဆုံးသော အုပ်စု	ဖော့ဖြိုး၊ စပါး၊ နှင်း၊ နှင်း၊ နှင်း၊ နှင်း၊ နှင်း၊ နှင်း၊ နှင်း၊ နှင်း၊ နှင်း	၆	၁၄%

သုံးသပ်ချက်

ဖိုးဖိုကျေးရွာ ဥစ္စာနေကြွယ်ဝမှုအဆင့်များကို သတ်မှတ်ရာတွင် အပြေလည်ဆုံးအုပ်စု၊
ပြေလည်သောအုပ်စု၊ မပြေလည်သောအုပ်စုနှင့် နွမ်းပါသောအုပ်စုဟူ၍သုံးအုပ်စုခွဲပြီး ဥစ္စာနေကြွယ်ဝမှု
အဆင့်များကို ခွဲခြားသုံးသပ်ခဲ့ပါသည်။ ကျေးရွာအတွင်းရှိ အပြေလည်ဆုံးမိသားစုမှာ (၆)စုရှိပြီး
ပိုင်ဆိုင်မှုသွင်ပြင် လက္ခဏာများမှာ ဖိလားခြံများ၊ နွား(၅)ကောင်နှင့်အထက်၊ ပျဉ်ထောင်အိမ်နှင့်
တောင်ယာများ ပိုင်ဆိုင်ကြသည်။ ဒုတိယအပြေလည်ဆုံးမိသားစုများမှာ (၂၄)စု ရှိပြီး
ပိုင်ဆိုင်မှုသွင်ပြင်လက္ခဏာများမှာ နွား(၂)ကောင်ခန့်၊ ဝါးထရံအိမ်၊ ဆိတ်(၃)ကောင်ခန့်၊ ဝက်၊
တောင်ယာလုပ်ငန်း စသည်တို့ပိုင်ဆိုင်ကြခြင်းဖြစ်သည်။ မပြေလည်သောအုပ်စုမှာ
(၈)အိမ်ထောင်စုမျှရှိသည် တောင်ယာလုပ်ငန်း၊ ဝါးအိမ်၊ ဝက်စသည်များပိုင်ဆိုင်ကြသည်။
အဆိုပါအုပ်စုများမှ အပြေလည်ဆုံးအုပ်စုဖြစ်လာခြင်းသည် အရောင်းအဝယ်ကောင်းပြီးစီးပွားရေး
ပိုမိုဖြစ်ထွန်းလာခြင်းကြောင့်ဖြစ်သည်။ ဒုတိယအပြေလည်ဆုံးဖြစ်လာခြင်းသည် စိုက်ပျိုးရေးပိုမို
ကောင်းလာခြင်းအပေါ် သီးနှံများဖြစ်ထွန်းပြီးစီးပွားရေးအဆင်ပြေလာခြင်းကြောင့်ဖြစ်သည်။
နွမ်းပါသောအုပ်စုများမှာ (၆)အိမ်ထောင်စုရှိသည် ၎င်းတို့နွမ်းပါးနေရသော အခြေခံအကြောင်း အရင်း
မှာ မုဆိုးဖို (သို့) မုဆိုးမ (သို့) တစ်ကိုယ်တည်းသမား စသည့် တစ်ကိုယ်တည်းသမားများ၊ သက်ကြီး
အဘိုးအဘွား နှစ်ယောက်သာကျန်ရှိသော အုပ်စုများ၊ အဝေးမှသားသမီးများပြန်လည်မထောက်ပံ့
နိုင်သော ကျန်ရစ်သက်ကြီးအဘိုးအဘွားများ၊ မိဘများဆုံးပါ၍သော်လည်းကောင်း အကြောင်းတစ်မျိုး
မျိုးကြောင့်လည်းကောင်း ပညာမနေရ ကျန်ရစ်သက်ငယ် သက်လပ်အုပ်စုများ၊ ပညာမတတ်၍
စီးပွားရေးအကြောင်း နားမလည်ဘဲ တစ်နေ့လုပ် တစ်နေ့စား စသည့်အုပ်စုများဖြစ်သည်။
ပါဝင်ဆွေးနွေးသူဦးရေ။ ။ ကျား - ၂၃ / မ - ၁၁ = စုစုပေါင်း ၃၄ဦး

အဖွဲ့အစည်းချိတ်ဆက်မှုပြမြေပုံ

၂၀/ ၂ / ၂၀၁၆

ရည်ရွယ်ချက်

ဖိုးဖိုကျေးရွာ အဖွဲ့အစည်းချိတ်ဆက်မှုပြမြေပုံ၏ ရည်ရွယ်ချက်မှာ ကျေးရွာအတွင်းဩဇာ
သက်ရောက်မှု၊ လွှမ်းမိုးမှုရှိသူများ၊ မည်သည့်အဖွဲ့အစည်းများ၏ပူးပေါင်းမှု၊ ဆုံးဖြတ်ချက်များ
ချမှတ်ရာတွင် အမျိုးသားအမျိုးသမီး များ၏ ပါဝင်မှုအခြေအနေ၊ ကျေးရွာဖွံ့ဖြိုးရေးလုပ်ငန်းများ
ဆောင်ရွက်မှုအခြေအနေ၊ ဘေးပယ်ခံ အုပ်စုများ၏ပါဝင်ခွင့်၊ ကျေးရွာအတွင်းရှိ အရင်းအမြစ်များ
အသုံးချမှုနှင့် (ပါဝါ)ထိန်းချုပ်ထားမှုများကို သိရှိစေနိုင်ရန်အတွက် ဖြစ်သည်။

ရည်ရွယ်ချက်

ဖိုးဖိုကျေးရွာ ရာသီခွင်ပြ ပြက္ခဒိန် ရေးဆွဲခြင်း၏ ရည်ရွယ်ချက်မှာ တစ်နှစ်ပတ်လုံး အတိုင်းအတာဖြင့် အသက်မွေးဝမ်းကြောင်းလုပ်ငန်းများအပေါ် ပြောင်းလဲလုပ်ကိုင်မှုများ၊ ရာသီဥတု အလိုက်လုပ်ဆောင်သော စိုက်ပျိုးရေးလုပ်ငန်းများနှင့် စိုက်ပျိုးရေးလုပ်ငန်းမဟုတ်သော အခြားလုပ်ငန်းများ၊ စားဝတ်နေရေးဖူလုံမှု၊ သောက်သုံးရေးဖူလုံမှု၊ ကျန်းမာရေးအခက်အခဲများ၊ ဝင်ငွေရရှိမှုနှင့် အသုံးစရိတ်များ၊ ပွဲတော်နှင့်အားလပ်ရက်များ စသည့်အကြောင်းအရာများကို သိရှိနိုင်ရန်ဖြစ်သည်။

သုံးသပ်ချက်

ရာသီဥတုအခြေအနေနှင့်လမ်းပန်းဆက်သွယ်ရေး

ရာဇဉ်ဥတုမှာ နွေ၊ မိုး၊ ဆောင်းဟူ၍ (၃)မျိုးရှိသည်။ ဇန်နဝါရီလမှမေလအလယ်ပိုင်းအထိ နွေရာသီကာလဖြစ်ပြီး၊ မေလနောက်ဆုံးလဝက်မှ စက်တင်ဘာလအထိ မိုးရာသီကာလဖြစ်သည်။ အောက်တိုဘာလမှ ဒီဇင်ဘာအထိ ဆောင်းရာသီကာလဖြစ်သည်။ မိုးရာသီလများဖြစ်သော ဇွန်လပိုင်းမှဩဂုတ်လအထိ လမ်းပန်းဆက်သွယ်ရေးမှာ အလွန်ဆိုးရွားပြီး မြေသားလမ်းများ ဖြစ်သည့်အတွက် မြေပြိုမှုများကြောင့် တစ်ရွာနှင့်တစ်ရွာသွားလာရေးသော်လည်းကောင်း၊ မြို့များသို့ သွားလာရန်အတွက်လည်းကောင်း ခက်ခဲသောအခြေအနေရှိပါသည်။ ခြေချင်ခရီးဖြစ်သာသွားလာ ရပါသည်။ မိုးနှောင်းပိုင်းကာလပိုမို ဆိုးရွားသောအခြေအနေမျိုးတွင် စက်တင်ဘာလ အောက်တိုဘာလ များအထိ သွားရေးလာရေး ဆိုးရွားပါသည်။

စိုက်ပျိုးရေး

ဖိုးဖိုကျေးရွာတွင် တောင်ယာစိုက်ပျိုးရေးလုပ်ငန်းကို အားထားလုပ်ကိုင်ကြသည်။ တစ်နှစ်ပတ်လုံး၏ ဇန်နဝါရီလနှင့် ဖေဖော်ဝါရီလများတွင် တောင်ယာခုတ်ခြင်းလုပ်ငန်းကိုကနဦး စတင်ပြီး မတ်လမှဧပြီလ နှစ်လအတွင်း မီးရှို့ခြင်းနှင့် ရှင်းလင်းခြင်းလုပ်ငန်းကိုလုပ်ကိုင်ကြသည်။ ဧပြီလနှင့်မေလမိုးရာသီများတွင် စူးထိုးစိုက်ပျိုးကြပြီး အောက်တိုဘာလနှင့် နိုဝင်ဘာလများတွင် ရိတ်သိမ်းခြင်းနှင့် စပါးထမ်းခြင်း လုပ်ငန်းများကိုလုပ်ကိုင်ကြသည်။

ဝင်ငွေရရှိမှုအခြေအနေ

ဇန်နဝါရီလနှင့်ဖေဖော်ဝါရီလများတွင် တောင်ယာခုတ်ပြုလုပ်ကြပြီး အနည်ငယ်မျှဝင်ငွေရရှိကြ သည်။ ကျန်လများတွင် ပုံမှန်အလုပ်များကိုသာလုပ်ကြပြီးဝင်ငွေ မရရှိနိုင်ပါ။ အများဆုံးအားထားရသော ဝင်ငွေ အများဆုံးရရှိသောလများမှာ နိုဝင်ဘာလနှင့်ဒီဇင်ဘာလများဖြစ်ကြသည်။ အကြောင်းမှာ သီးနှံရိတ်သိမ်း ချိန်ဖြစ်၍ သီးနှံရရှိမှု၊ အောင်မြင်မှုပေါ်မူတည်၍ ဝင်ငွေအများအပြားရရှိကြသည်။

ရေလုံလောက်မှု

ဖိုးဖိုကျေးရွာတွင် တစ်နှစ်ပါတ်လုံးစာအခက်အခဲမဟုတ်သော်လည်း ဝေးလံသောနေရာမှ ရေသွယ်ရသည်။ မိုးရာသီကာလများတွင် မိုးရေဖြင့်သုံးစွဲလုံးလောက်ပါသော်လည်း နွေရာသီကာလများတွင် ရေခန်းခြောက်ခြင်း၊ အနည်ငယ်မျှရရှိသောရေအားမျှတစွာသုံးစွဲခြင်း၊ မလုံလောက်ခြင်းစသည့် အခက်အခဲများရင်ဆိုင်ရပါသည်။

ကျမ်းမာရေးအခြေအနေ

ဖိုးဖိုကျေးရွာတွင် မတ်လနှင့်ဧပြီများတွင်၊ ဇူလိုင်နှင့်ဩဂုတ်လများတွင် ရေရှားပါးသည့်ပြင်သနာ ကြောင့် ဝမ်းပျက်ဝမ်းလျောရောဂါ ဖြစ်ပွားပါသည်။ ဩဂုတ်လနှင့်စက်တင်ဘာလများတွင် ယားနားများ ဖြစ်ပွားကြပါသည်။ ကျန်လများတွင် နှာစေး၊ ချောင်းဆိုး၊ ဖျားနာများဖြစ်ပွားပါသည်။

ပွဲတော်များ

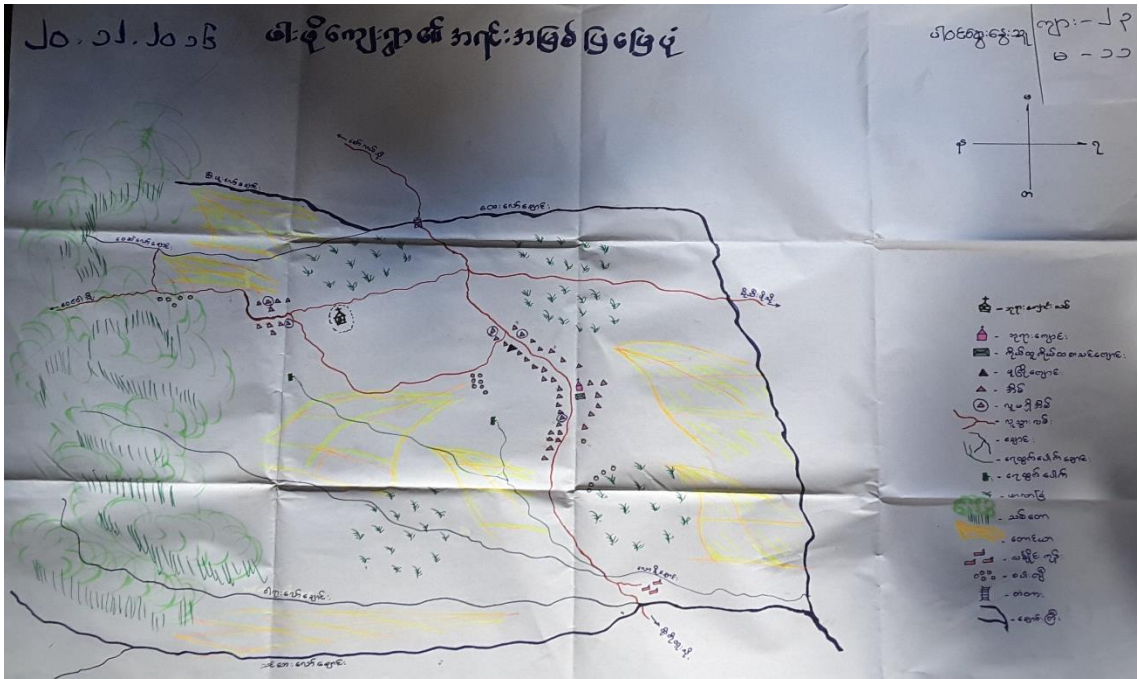
ဖိုးဖိုကျေးရွာတွင် ပွဲတော်များမှာ နှစ်တစ်နှစ်၏အစဖြစ်သော ဇန်နဝါရီလတွင် နှစ်သစ်ကူးပွဲတော်ကို ကျင်းပကြပြီး ဒီဇင်ဘာလတွင် ခရစ်မတ်ပွဲတော်ကို ကျင်းပကြသည်။
ပါဝင်ဆွေးနွေးသူဦးရေ။ ။ ကျား - ၂၃ / မ - ၁၁ = စုစုပေါင်း ၃၄ဦး

လူမှုရေးနှင့်အရင်းမြစ်ပြုမြေပုံ

၂၀ / ၁၂ / ၂၀၁၆

ရည်ရွယ်ချက်

ဖိုးဖိုကျေးရွာ လူမှုရေးနှင့်အရင်းအမြစ်အပြုအခြေရည်ရွယ်ချက်မှာ ကျေးရွာ၏တည်နေရာ၊ လူမှုအရင်း အမြစ်များ၏တည်နေရာ၊ လမ်းပန်းဆက်သွယ်ရေး၊ စီးပွားရေး၊ လူမှုအဆောက်အအုံများနှင့်၊ အသက်မွေးဝမ်းကြောင်းအရင်းအမြစ်များ၊ ၎င်းတို့နှင့်ဆက်စပ်အကြောင်းအရာများအား သိရှိနိုင်ရန် ဖြစ်ပါသည်။



သုံးသပ်ချက်

သိုသီးဖိုကျေးရွာအုပ်စု၊ ဝါးဖိုကျေးရွာသည် ဖရူဆိုမြို့နယ်၏ တောင်ဖက်စူးစူးတွင်တည်ရှိပါသည်။ အုပ်စုကျေးရွာ သိုသီးဖိုနစ် (၃)မိုင်ခန့်ကွာဝေးပြီး နယ်နိမိတ်ချင်း ထိစပ်လျက်ရှိပါသည်။ ကျေးရွာတွင်းရှိ အရင်း အမြစ်များမှာ ဘုရားကျောင်း၊ ကိုယ်ထူကိုယ်ထစာသင်ကျောင်း၊ မူကြိုကျောင်း၊ သင်္ချိုင်းကုန်း၊ စပါးကျို၊ တံတား စသည်တို့တည်ရှိပါသည်။ ကျေးရွာနယ်နိမိတ်အတွင်း တောင်ကုန်း သစ်တောများ၊ ရေထွက် ပေါက်ချောင်း၊ ချောင်းကြီး၊ တောင်ယာများ ဖိလားခြံများ ရှိပါသည်။

ပါဝင်ဆွေးနွေးသူဦးရေ။ ။ ကျား - ၂၃ / မ - ၁၁ = စုစုပေါင်း ၃၄ဦး

၇။ ကော်မတီဝင်များရွေးချယ်ခြင်းနှင့် ကျေးရွာဖွံ့ဖြိုးရေးအစီအစဉ် ဆောင်ရွက်မှု မှတ်တမ်းဓါတ်ပုံများ





၈။ ကျေးရွာကော်မတီဝင်များစာရင်း

စဉ်	အမည်	ကျား/မ	ရာထူး/တာဝန်
၁။	ဦးစောလယ်ထူး	ကျား	ကျေးရွာ စီ/ထောက် ဥက္ကဋ္ဌ
၂။	ဒေါ်ရှေးကူဖေါ	မ	ကျေးရွာ စီ/ထောက် ဥက္ကဋ္ဌ
၃။	ဦးစောအာဘိ	ကျား	စောင့်ကြည့်၊ ကြီးကြပ်ရေး ဆပ်ကော်မတီ
၄။	ဒေါ်နော်ရှားအယ်	မ	စောင့်ကြည့်၊ ကြီးကြပ်ရေး ဆပ်ကော်မတီ
၅။	ဦးရှေ့ဖို	ကျား	ဝယ်ယူရေးဆပ်ကော်မတီ
၆။	ဦးဂျိုးဇက်	ကျား	ဝယ်ယူရေးဆပ်ကော်မတီ
၇။	ဒေါ်နော်ရီသာ	မ	ဝယ်ယူရေးဆပ်ကော်မတီ
၈။	ဦးစောနေဝေးထူး	ကျား	လည်ပတ်ရေးနှင့် ပြင်/ထိန်းဆပ်ကော်မတီ
၉။	ဦးစောရီသာ	ကျား	
၁၀။	နော်အဲစလေထူး	မ	လည်ပတ်ရေးနှင့် ပြင်/ထိန်းဆပ်ကော်မတီ
၁၁။	ဦးအာရီ	ကျား	ဝေဖန်အကြံပြုတိုင်ကြားဖြေရှင်းရေး ကော်မတီ
၁၂။	ဒေါ်လှလှဖေါ	မ	ဝေဖန်အကြံပြုတိုင်ကြားဖြေရှင်းရေး ကော်မတီ
၁၃။	ဦးစောဘွယ်စေး	ကျား	ကျေးရွာစေတနာ့ဝန်ထမ်း
၁၄။	ဒေါ်သာဝါး	မ	ကျေးရွာစေတနာ့ဝန်ထမ်း
၁၅။	ဦးစောရီးလာ	ကျား	ကျေးရွာစာရင်းကိုင်
ကော်မတီဝင်စုစုပေါင်း		၉	၆
			၁၅ ယောက်

၉။ ကျေးရွာအချက်အလက်(ပုံစံ-၁)



လူထုဗဟိုပြု စီမံကိန်း၊ စီမံကိန်းလက်ခွဲ အပိုင်း - (၃) - ၂၉.၁၀.၂၀၁၆

ပုံစံ - ၈ - ၁ ကျေးရွာအခြေခံအချက်အလက်များ (Form PC 1)

လယ်ဥယျာဉ်ရှက်၊ လူထုစည်ရုံးရေးမှူးသည်	ကျေးရွာတစ်ရွာသို့ ကျေးရွာ မေါင်ထောင်များအား	ပထမဆုံးမိတ်ဆက်ပေး ကျေးရွာအချက်အလက်များကို	သွားရောက်သောအခါ ပေးအပ်ပုံစံဖြင့် ထောင်ခံရသည်။
ဤအချက်အလက်များကို လူထုစည်ရုံးရေးမှူးသည်	စီမံကိန်း၊ မိတ်ဆက်အစည်းဝေးပတ်ပတ်တောင်းခံရမည်။	စီမံကိန်းမိတ်ဆက်အစည်းဝေးတွင် ဤအချက်အလက် များအား	စပ်စေပြီး မှန်ကန်အောင်ပြုလုပ်ရမည်။ ငြီးနောက်တွင်
လူထုစည်ရုံးရေးမှူးမှ သတင်းအချက်အလက်အသို့	Tablets မှ တဆင့် ပြင်ဆင်ရမည်။		
ကျေးရွာအုပ်ချုပ်ရေးမှူး အမည် ဦးအောင်လှ	ကျေးရွာအုပ်ချုပ်ရေးမှူး၏ ဝန်နံပါတ်	လူထုစည်ရုံးရေးမှူး၏ အမည် ဦးအောင်မြေဇော်	
ပြည်နယ်၊တိုင်းဒေသကြီးအမှတ်	မြို့နယ် ဖွဲ့ဆို	ကျေးရွာအုပ်စု ခွဲအိ.ဖို	ကျေးရွာ အ.ဖို

က၊ လူဦးရေ

လူမျိုးစု	အိမ်ထောင်စုအရေအတွက်	ကိုးကွယ်သည့်ဘာသာ	အိမ်ထောင်စုအရေအတွက်
လူမျိုးစု (၁) - မြန်မာ	၄၅	ဘာသာ (၁) - မြန်မာ	၄၅
လူမျိုးစု (၂) -----		ဘာသာ (၂) -----	
လူမျိုးစု (၃) -----		ဘာသာ (၃) -----	
လူမျိုးစု (၄) -----			
လူမျိုးစုစရာ -----		ဘာသာစရာ -----	
	အရေအတွက်		
မသန်စွမ်းသူများ	၁၁ ကျား ၂ နို့		
သက်ကြီးရွယ်အိုများ (၆၅ နှစ် နှင့် အထက်)	၈၄ မ - ၅		
စစ်ဘေးရှောင်			

	အမျိုးသား (အရေအတွက်)	အမျိုးသမီး (အရေအတွက်)
လူဦးရေ		
လူမျိုးစု (၁) - မြန်မာ	၁၁၁	၁၀၆
လူမျိုးစု (၂) -----		
လူမျိုးစု (၃) -----		
လူမျိုးစု (၄) -----		
လူမျိုးစု (၅) -----		
အိမ်ထောင်ဦးစီး		



လူထုပဟိုပြု စီမံကိန်း၊ စီမံကိန်းလက်စွဲ အပိုင်း - (၃) - ၂၉.၁၀.၂၀၁၆

(၈) အခြေခံအဆောက်အအုံ အဆုံးအမောက်များ

စာသင်ကျောင်း	အမှတ် မြစ်ပါ	ကျန်းမာရေး	အမှတ် မြစ်ပါ	ဘာသာရေး အဆောက် အအုံများ	အမှတ် မြစ်ပါ
အထက်တန်းကျောင်း	<input type="checkbox"/>	မေးရုံ	<input type="checkbox"/>	ဂေဟီ	<input type="checkbox"/>
အလယ်တန်းကျောင်း	<input type="checkbox"/>	ကျန်းမာရေးဌာန	<input type="checkbox"/>	ကျန်ကြီးကျောင်း	<input type="checkbox"/>
မူလတန်းကျောင်း	<input checked="" type="checkbox"/>	ကျန်းမာရေးဌာနခွဲ	<input type="checkbox"/>	ဟိန္ဒူဘုရားကျောင်း	<input type="checkbox"/>
မူကြိုကျောင်း	<input type="checkbox"/>	ဆေးဂေဟိန်း	<input type="checkbox"/>	ရေပိတ်တံကျောင်း	<input checked="" type="checkbox"/>
အခြား	<input type="checkbox"/>	အခြား	<input type="checkbox"/>	ဂေဟီ	<input type="checkbox"/>
				အခြား	<input type="checkbox"/>
မှတ်ချက်		မှတ်ချက်		မှတ်ချက်	

(၉) ကျွမ်းကျင်သူများမှတ်တမ်း (ကျေးရွာတွင်နေထိုင်သော သို့မဟုတ် တခြားရွာမှလာရောက်သော ကျွမ်းကျင်သူများ)

(၁) စာသင်ကျောင်း			(၂) ကျန်းမာရေး			(၃) လက်မှုညာစွမ်း		
	ရွာတွင်နေ ထိုင်သူ	အခြားရွာမှ လာသူ		ရွာတွင်နေ ထိုင်သူ	အခြား ရွာမှ လာသူ		ရွာတွင် နေထိုင်သူ	အခြားရွာ မှလာသူ
မူလတန်းမြန်မာရေး/မ	<input type="checkbox"/>	<input checked="" type="checkbox"/>	ဆရာဝန်	<input type="checkbox"/>	<input type="checkbox"/>	လက်သမား	<input type="checkbox"/>	<input type="checkbox"/>
အထက်တန်းမြန်မာရေး/မ	<input type="checkbox"/>	<input type="checkbox"/>	လက်ဆောက် ကျန်းမာရေးဆရာ	<input type="checkbox"/>	<input type="checkbox"/>	ခနဲခနဲ	<input type="checkbox"/>	<input type="checkbox"/>
အလယ်တန်းမြန်မာရေး/မ	<input type="checkbox"/>	<input type="checkbox"/>	အမျိုးသမီးကျန်းမာရေး ဆရာမ	<input type="checkbox"/>	<input type="checkbox"/>	လျှပ်စစ်ကျွမ်းကျင် ပညာသမား	<input type="checkbox"/>	<input type="checkbox"/>
မူကြိုဆရာ/မ	<input type="checkbox"/>	<input type="checkbox"/>	ဘာသာရေးဆရာမ	<input type="checkbox"/>	<input type="checkbox"/>	ရေပိတ်ကျယ်သူ	<input type="checkbox"/>	<input type="checkbox"/>
အခြား	<input type="checkbox"/>	<input type="checkbox"/>	ပြည်သူ့ကျန်းမာရေးလုပ်သား	<input type="checkbox"/>	<input type="checkbox"/>	စက်ပြင်ဆရာ	<input type="checkbox"/>	<input type="checkbox"/>
မှတ်ချက်			မှတ်ချက်			မှတ်ချက်		

(၁၀) ကျေးရွာသို့ ရောက်ရှိနိုင်သည့် လမ်းအခြေအနေ / ကျေးရွာတစ်ရွာသည် မှုမ်း၏ ကျေးရွာအုပ်စုနှင့် ဆက်သွယ်ထားသော လမ်းအခြေအနေ (အောက်ပါစဉ်းစုံကိုင်ပါ)

ကျောက်ကြမ်းလမ်း ကုက္ကရာလမ်း ကွန်ကရစ်လမ်း မော်တော်ဆိုင်ကယ်လမ်း
 ကျောက်ခင်းလမ်း မြေသာလမ်း လူသွားလမ်း အခြား _____



လူထုပတ်ဝန်းကျင် ထိခိုက်မှု၊ စီမံကိန်းလက်ခွဲ အပိုင်း - (၃) - ၂၉.၁၀.၂၀၁၆

(င) ကျေးရွာဖွံ့ဖြိုးမှုစီမံချက်

ပိုင်ဆိုင်

(၁) လူထုပတ်ဝန်းကျင်ထိခိုက်မှုမတိုင်မီ ဤကျေးရွာတွင်ကျေးရွာဖွံ့ဖြိုးမှု စီမံချက်ရှိခဲ့ပါသလား? ရှိပါသည်/မရှိပါ/မသိပါ

(၂) ရှိခဲ့ပါလျှင် ဤစီမံချက်ကို မည်သည့် ရက်တွင်ပြင်ဆင်ခဲ့ပါသနည်း? နှစ်—/မသိပါ

(၃) ဤစီမံချက်ကို မြို့နယ်မှအတည်ပြုခဲ့ပါသလား? ပြုခဲ့ပါသည်/မပြုခဲ့ပါ/မသိပါ

(စ) ခရီးအကွာအဝေး

(၁) ဤကျေးရွာ၏ပတ်ဝန်းကျင်မှ ၎င်းကျေးရွာအုပ်စု၏ပတ်ဝန်းကျင်မှ ခရီးဆိုင်ရောက်ရှိမှုကွာဝေးသနည်း? မိုင်—/မသိပါ

(၂) ဤကျေးရွာမှ ၎င်းကျေးရွာအုပ်စု၏ပတ်ဝန်းကျင်မှ သွားလာရာတွင်ကြာမြင့်သည့်အချိန်

မြောက်သို့ ရာသီတွင်ကြာချိန်— ၃:၀၀ — ထောက်လှမ်း/မောက်ဆိုင်ကယ်/မြေလွှဲ/လမ်း/မောက်ဆိုင်ကယ်/အခြား—

မိုးရာသီတွင်ကြာချိန်— ၃:၀၀ — ထောက်လှမ်း/မောက်ဆိုင်ကယ်/မြေလွှဲ/လမ်း/မောက်ဆိုင်ကယ်/အခြား— ၂၀၁၆/၀၄

(ဆ) ပတ်ဝန်းကျင်ဆိုင်ရာ သဘာဝဘေးအန္တရာယ်

ဤကျေးရွာတွင် ရေကြီးခြင်းတို့သို့ သဘာဝဘေးအန္တရာယ်ကျရောက်ဖူးခြင်း ရှိပါသလား

မရှိပါ ရှိပါသည် ရှိလျှင်ဖော်ပြပါ— ရေကြီးခဲ့သည်

(ဇ) ကျေးရွာတွင် ခွဲစိတ်ထားသော အဖွဲ့အစည်းများ

လူထုပတ်ဝန်းကျင်ထိခိုက်မှုမတိုင်မီ ဤကျေးရွာတွင် ကျေးရွာဖွံ့ဖြိုးရေးအတွက် အစိုးရ (သို့) ရွာသားများဆိုင်ရာ(သို့) စီမံကိန်းဆိုင်ရာမှ ခွဲစိတ်ထားသည့် အဖွဲ့အစည်းများရှိပါသလား

- (၁) မေ
- (၂) _____

ကျေးရွာခေါင်းဆောင် အမည် ဦးအောင်ကျော်
လက်မှတ် [Signature] နေ့စွဲ

လူထုပတ်ဝန်းကျင်ထိခိုက်မှုအဖွဲ့ အမည် ဦးအောင်ကျော်
လက်မှတ် [Signature] နေ့စွဲ

၁၀။ စီမံကိန်းစက်ဝန်းအချိန်ဇယား(ပုံစံ-၂)

လူထုဗဟိုပြု စီမံကိန်း၊ စီမံကိန်းလက်စွဲ အပိုင်း - (၃) - ၂၉.၁၀.၂၀၁၆

ပုံစံ- ၀-၂- စီမံကိန်းစက်ဝန်းအချိန်ဇယား (PC 2)

လမ်းညွှန်စွာ၊ သက်ဆိုင်ရာလူထုစည်းရုံးရေးမှူး၊ လက်ထောက်နည်းပညာနည်းပညာမှူးများမှ စီမံကိန်းစက်ဝန်းအဆင့်တစ်ခုစီဖြစ်စေပြီး ကျေးရွာနှင့် ကျေးရွာအုပ်စုအတွက် ဤစီမံကိန်းကြည့်ရှုရမည်၊

စည်းရုံးရေးမှူး/ဝန်ထမ်း အမည် မြ.အောင်ကျော်၊ စက်ဝန်းအားအမှတ်ဖြစ်ပါ စက်ဝန်း(၁) စက်ဝန်း(၂) စက်ဝန်း(၃)

စက်ဝန်း(၄) စက်ဝန်း(၅)

ပြည်နယ်/မြို့နယ် ကယား၊ မြို့နယ် ဖရေအီး၊ ကျေးရွာ ခါးဖို

စီမံကိန်းကော်မရှင်များအဆင့်များ	နေ့စွဲ		အစည်းအဝေးတွင်တက်ရောက်သူအရေအတွက်			
	စတင်သည့်နေ့	ပြီးဆုံးသည့်နေ့	အမျိုးသားအရေအတွက်	အမျိုးသမီးအရေအတွက်	အိမ်ထောင်စုအရေအတွက်	လူနို့တိုက်ရောက်သူအရေအတွက် နှင့် လူနို့စားအဆင့်
၁။ ကျေးရွာစီမံကိန်း မိတ်ဆက်အစည်းအဝေး	၁၉.၁၂.၂၀၁၆	၂၉.၁၂.၂၀၁၆	၁၉	၈	၂၇	၂၇ ၂၇
၂။ ကျေးရွာခွဲ မြို့ရေး စီမံချက်ရေးဆွဲခြင်းအစည်းအဝေး	၂၀.၁၂.၂၀၁၆	၂၀.၁၂.၂၀၁၆	၂၁	၉	၃၀	၃၄ ၁၅
၃။ ကျေးရွာအုပ်စု လုပ်ငန်းဆုံးဖြတ်ချက်ချသည့်အစည်းအဝေး			၃	၂	၅	၅ ၀၅
၄။ မြို့နယ်အဆင့် စီမံကိန်းရေးဆွဲရေး နှင့် အကောင်အထည်ဖော်ရေးကော်မတီ၏ စီမံကိန်း သုံးသပ်မှုအစည်းအဝေး			မလို	မလို	မလို	မလို
၅။ မြို့နယ် စီမံကိန်းရေးဆွဲရေး နှင့် အကောင်အထည်ဖော်ရေး ကော်မတီ၏ ဆုံးဖြတ်ချက်ကို ရွာသို့ အသိပေးအကြောင်းကြားသည့် အစည်းအဝေး						

၁၁။ ကျေးရွာဖွံ့ဖြိုးရေးဦးစီးဌာန (ပုံစံ-၃)



လူထုပတ်ဝန်းကျင် စီမံကိန်း၊ စီမံကိန်းလက်ရွှေ့ အပိုင်း - (၃) - ၂၉.၀၀.၂၀၁၆

ပုံစံ - ၀ - ၃ ကျေးရွာဖွံ့ဖြိုးရေး ဦးစီးဌာနအစီအစဉ် (Form PC 3)

လယ်ဥယျာဉ်ရှင်၊ အထွေထွေ (၃) ကျေးရွာဖွံ့ဖြိုးရေးအဖွဲ့အစည်းအဖွဲ့ဝင်၊ ဦးစီးဌာနအဖွဲ့ဝင်၊ ကျေးရွာစီမံကိန်း အထောက်အကူပြု ကော်မတီသည် လူထုပတ်ဝန်းကျင်ဖွံ့ဖြိုးရေးအဖွဲ့အစည်းနှင့် ဤစီမံကိန်းအစီအစဉ်အောက်တွင် လုပ်ဆောင်ရမည့်	လူထုပတ်ဝန်းကျင်ဖွံ့ဖြိုးရေး/ဝန်ထမ်း အမည် ဦးစောဘော်ဇော်	စက်ဝန်းအား အမှတ်ကြိမ်ပါ (✓) <input type="checkbox"/> စက်ဝန်း(၀) <input type="checkbox"/> စက်ဝန်း(၂) <input type="checkbox"/> စက်ဝန်း(၃) <input type="checkbox"/> စက်ဝန်း(၄)
၀ နံရံ ၂၀.၁၂.၂၀၁၆	စက်ဝန်းအား အမှတ်ကြိမ်ပါ (✓) <input type="checkbox"/> စက်ဝန်း(၀) <input type="checkbox"/> စက်ဝန်း(၂) <input type="checkbox"/> စက်ဝန်း(၃) <input type="checkbox"/> စက်ဝန်း(၄)	
ပြည်နယ်/တိုင်း က/သာ: မန္တလေး	ကျေးရွာအုပ်စု ညိုဒီးယို	ကျေးရွာ မိုးယို

က။ အဝက်အစိအတားအဆီးများအားလုံးစနစ်ခြင်း - ယခုလက်ရှိအခြေအနေတွင် ဤကျေးရွာဖွံ့ဖြိုးတိုးတက်ရေးအတွက် အဓိက အခက်အခဲအတားအဆီးများသည် မည်သည့်များဖြစ်ပါသနည်း။ (အမျိုးသား/သမီး အနည်းဆုံးအဝက်အစိ ၅ ခုစီဖော်ပြပါ)

အမျိုးသား အဖွဲ့မှ တင်ပြသောအခက်အခဲအတားအဆီးများ	အမျိုးသမီး အဖွဲ့မှ တင်ပြသောအခက်အခဲအတားအဆီးများ
၀ လူထုပတ်ဝန်းကျင် ဖွံ့ဖြိုးရေးအဖွဲ့ဝင်များ	၀ လူထုပတ်ဝန်းကျင် ဖွံ့ဖြိုးရေးအဖွဲ့ဝင်များ
၂ မြို့နယ်အတွင်း ရေအခက်အခဲများ	၂ မြို့နယ်အတွင်း ရေအခက်အခဲများ
၃ လူထုပတ်ဝန်းကျင် ဖွံ့ဖြိုးရေးအဖွဲ့ဝင်များ	၃ လူထုပတ်ဝန်းကျင် ဖွံ့ဖြိုးရေးအဖွဲ့ဝင်များ
၄ လူထုပတ်ဝန်းကျင် ဖွံ့ဖြိုးရေးအဖွဲ့ဝင်များ	၄ လူထုပတ်ဝန်းကျင် ဖွံ့ဖြိုးရေးအဖွဲ့ဝင်များ
၅ လူထုပတ်ဝန်းကျင် ဖွံ့ဖြိုးရေးအဖွဲ့ဝင်များ	၅ လူထုပတ်ဝန်းကျင် ဖွံ့ဖြိုးရေးအဖွဲ့ဝင်များ
၆ လူထုပတ်ဝန်းကျင် ဖွံ့ဖြိုးရေးအဖွဲ့ဝင်များ	၆ လူထုပတ်ဝန်းကျင် ဖွံ့ဖြိုးရေးအဖွဲ့ဝင်များ

ခ။ မျှော်မှန်းခြင်း - နောင်လာမည့် (၅) နှစ် အတွင်း ကျေးရွာဖွံ့ဖြိုးရေး မျှော်မှန်းလုပ်ဆောင်ချက်များအား တင်ပြပါ။

အမျိုးသားအဖွဲ့မှ တင်ပြသောမျှော်မှန်းချက်များ	အမျိုးသမီးအဖွဲ့မှ တင်ပြသောမျှော်မှန်းချက်များ
၀ လူထုပတ်ဝန်းကျင် ဖွံ့ဖြိုးရေးအဖွဲ့ဝင်များ	၀ လူထုပတ်ဝန်းကျင် ဖွံ့ဖြိုးရေးအဖွဲ့ဝင်များ
၂ မြို့နယ်အတွင်း ရေအခက်အခဲများ	၂ မြို့နယ်အတွင်း ရေအခက်အခဲများ
၃ လူထုပတ်ဝန်းကျင် ဖွံ့ဖြိုးရေးအဖွဲ့ဝင်များ	၃ လူထုပတ်ဝန်းကျင် ဖွံ့ဖြိုးရေးအဖွဲ့ဝင်များ
၄ လူထုပတ်ဝန်းကျင် ဖွံ့ဖြိုးရေးအဖွဲ့ဝင်များ	၄ လူထုပတ်ဝန်းကျင် ဖွံ့ဖြိုးရေးအဖွဲ့ဝင်များ
၅ လူထုပတ်ဝန်းကျင် ဖွံ့ဖြိုးရေးအဖွဲ့ဝင်များ	၅ လူထုပတ်ဝန်းကျင် ဖွံ့ဖြိုးရေးအဖွဲ့ဝင်များ
၆ လူထုပတ်ဝန်းကျင် ဖွံ့ဖြိုးရေးအဖွဲ့ဝင်များ	၆ လူထုပတ်ဝန်းကျင် ဖွံ့ဖြိုးရေးအဖွဲ့ဝင်များ

ဂ။ လူထုပတ်ဝန်းကျင် လာမည့် (၃) နှစ်အတွက် အကျိုးဝင်သော ဦးစားပေး ဖွံ့ဖြိုးတိုးတက်မှု လုပ်ငန်း အစီအစဉ်များအားဖော်ပြပါ။

အထွေ	ကျေးရွာအတွက် ဦးစားပေး ဖွံ့ဖြိုးတိုးတက်မှု လုပ်ငန်းစဉ်များ	အဆိုပြုသူ (အမျိုးသားများ/ အမျိုးသမီးများ/ အမျိုးသား+ အမျိုးသမီး)	ခန့်မှန်းကုန်ကျ ဝရိတ်	အကျိုးခံစားခွင့်ရှိသူ ခန့်မှန်းခြေ အရေအတွက်
၀	ရေအခက်အခဲ (36' x 18')	ကျား	၅,၈၄၀,၀၀၀	၂၃၆
၂	ရေအခက်အခဲ (၃၆' x ၁၈')	ကျား+မ	၂,၄၃၀,၀၀၀	၂၃၈
၃	ရေအခက်အခဲ (၃၆' x ၁၈')	ကျား+မ	၅,၈၄၀,၀၀၀	၂၃၈
၄	ကျေးရွာ (၁၈' x ၁၈') မြက်(၁၀၀၀)	ကျား+မ	၈၀၀၀,၀၀၀	၂၃၈
၅	ကားလမ်း (၁၈' x ၁၈')	ကျား+မ	၄,၂၀၀,၀၀၀	၂၃၈
၆	ကျေးရွာအေးအေး (၁၈' x ၁၈')	ကျား+မ	၄,၈၆၀,၀၀၀	၂၃၈



လူထုဗဟိုပြု စီမံကိန်း၊ စီမံကိန်းလက်ခွဲ အပိုင်း - (၃) - ၂၉.၀၀.၂၀၁၆

ယ၊ လူထုစီမံကိန်း၏ လာမည့် (၃) နှစ်အတွက်အကျိုးမဝင်သော ဦးစားပေး ဖွံ့ဖြိုးတိုးတက်မှု လုပ်ငန်း အစီအစဉ်များအားဖော်ပြပါ။

အဆင့်	ကျေးရွာအတွက် ဦးစားပေး ဖွံ့ဖြိုးတိုးတက်မှု လုပ်ငန်းစဉ်များ	အဆိုပြုသူ (အမျိုးသားများ/အမျိုးသမီးများ/အမျိုးသား+အမျိုးသမီး)	အခန်းကဏ္ဍ
၁	ကျွန်းဆရာ/မ	မ	
၂	မိုးကန်ကြေးမုံအကျိုးပြုစီမံခန့်ခွဲရေး	ကျား + မ	
၃	ပက်သမား-သစ်တန်း	ကျား	
၄	မြေးမြူရေးကြေးမုံအကျိုးပြုစီမံခန့်ခွဲရေး	ကျား	
၅	ကမ္ဘင်ဖြူစင်ရေး	ကျား	
၆			
၇			
၈			
၉			
၁၀			
၁၁			
၁၂			

ဥက္ကဋ္ဌ ၊ ကျေးရွာစီမံကိန်းအထောက်အကူပြုကော်မတီမှ အတည်ပြုသည်။

အမည် ဦးအောင်အောင် လက်မှတ် ၀၇၊ ၂၀၁၆ ခုနှစ် ၂၀.၁၂.၂၀၁၆

၁၂။ ကျေးရွာအုပ်စုစီမံကိန်းလုပ်ငန်းခွဲရွေးချယ်ခြင်း(ပုံစံ-၄)

လူထုပတ်ပြု စီမံကိန်း၊ စီမံကိန်းလက်စွဲ အပိုင်း - (၃) - ၂၉.၁၀.၂၀၁၆
 ပုံစံ - ၀ - ၄ ကျေးရွာအုပ်စုစီမံကိန်းလုပ်ငန်းခွဲရွေးချယ်ခြင်းပုံစံ (Form PC 4)

လမ်းညွှန်ရွက်၊ စီမံကိန်းလုပ်ငန်းခွဲရွေးချယ်မှုအစည်းအဝေးပြီးနောက်တွင် ကျေးရွာအုပ်စုမှ CFITတို့၏ အကူအညီရယူ၍ ကျေးရွာစီထောက်ထောက်ပံ့ပံ့ လက်မှတ်ရေးထိုးပြီး အဆိုပါပုံစံအား ပြည့်စုံအောင်ဖြည့်သွင်းရမည်။ ဤပုံစံအား ပြည့်စုံစွာဖြည့်သွင်းပြီးပါက ကျေးရွာအုပ်စုမှ မြို့တိုးတက်ရေးစီမံချက်တွင် TPIC သို့ ပေးပို့ရန်အတွက် နောက်ဆက်တွဲအဖြစ် တားရံရမည်။ CF မှ ကျေးရွာတစ်ရွာချင်းစီ၏ စီမံကိန်းလုပ်ငန်းခွဲအပိုင်းရာ အချက်အလက်များကို MIS သို့ ထည့်သွင်းရမည်။ (ယခုစီမံကိန်းလုပ်ငန်းခွဲ မလုပ်ကိုင်သော ကျေးရွာများ ပေါ်ပေါက်ပါ။ ကျေးရွာပညာရေးရေးရာ/ဝန်ထမ်းအမည် - ၉၂၀၁၆၇၆၇၆၇၆ ဖြစ်)

နေ့စွဲ - 21.12.2016
 ဖြည့်နှယ်/တိုင်း လာဟာ: မြို့နယ် မရီခိုအို. ကျေးရွာအုပ်စု အမှတ် ၃၃

ကျေးရွာအမည်	ထောင်ရွက်မည် လုပ်ငန်းများ	အတိုင်းအတာ	စီမံကိန်း တိုက်ရိုက် အကျိုးပေးစားရန် ရှိသူများ	အဆိုပြုထားပြုသူ	စီမံကိန်းမှ ထည့်ဝင်မှု	စီမံကိန်းကုန်ကျစရိတ်		စုစုပေါင်း
						ကျေးရွာမှ ထည့်ဝင်မှု	အခြားထည့်ဝင်မှု (မေမြေပါ) ထည့်ဝင်မှု အမည်အဖွဲ့	
ဒေါ်ဖိုကျေးရွာ	ရေကျော်+ပိုက်	၈၂၀ (၂၀၀၀) နေရာ	၂၃၀ ဦး	မကျား ၂၃၀ မကျား+မ	၁၅၀ (၈၀)		၁၅၀ (၈၀)	၅၀၀၀၀ - ၂၅၂၇၂၅၀၀၀
ခွီးဖိုကျေးရွာ	ရေကျော်+ပိုက်	၈၂၀ (၈၀၀) ၅" ၃" ၃၀၀၀၀	၂၃၀ ဦး	မကျား ၂၃၀ မကျား+မ	၁၅၀ (၂၀၀)		၁၅၀ (၂၀၀)	
ကားဆိတ်	ရေကျော်+ပိုက်	၈၂၀ (၁၂၅၀) ၅" ၃" ၂၀၀၀၀	၁၇၅ ဦး	မကျား ၂၀၀ မကျား+မ	၁၅၀ (၃၀၀)		၁၅၀ (၃၀၀)	
မာမာအေးခို	အိုးမအောက် (၁၀၀၀)	၂၅၀ (၅၀၀) ၁၂ ပေပါး(၈)	၈၀ ဦး	မကျား ၂၀၀ မကျား+မ	၁၅၀ (၇၀)		၁၅၀ (၇၀)	၂၀၀၀၀

ရာထူး ကျေးရွာအုပ်စု စီမံကိန်းစီမံကိန်းဥက္ကဋ္ဌ အမည် ဦးစောယုန်လှ လက်မှတ် တွင် ရက်စွဲ 21.12.2016

၁၃။ အစည်းအဝေးတက်ရောက်သူစာရင်း (ပုံစံ-၁၂)

လူထုဗဟိုပြု စီမံကိန်း၊ စီမံကိန်းလက်ခွဲ အပိုင်း - (၃) - ၂၉.၁၀.၂၀၁၆

ပုံစံ - ၈ - ၁၂ - အစည်းအဝေးတက်ရောက်သူများ (Form PC 12)

ကျေးရွာအုပ်စုအရပ်စပ် အဖွဲ့အစည်းများ၊ လူထုစည်းရုံးရေးမှူးက ကျေးရွာအုပ်စုကွင်းဆင်းစဉ် အစည်းအဝေးတက်ရောက်သူများ စာရင်းအတိုင်း အမှတ်ပြုရန်၊ လူထုစည်းရုံးရေးမှူးက ကျေးရွာအုပ်စုကွင်းဆင်းစဉ် အစည်းအဝေးတက်ရောက်သူများ စာရင်းအတိုင်း အမှတ်ပြုရန်၊ ပုံစံ ၂ စီမံကိန်းစက်ဝန်းအမှတ်(၁)အရပ်

ရက်စွဲ: ၂၀.၁၂.၂၀၁၆

စီမံကိန်းစက်ဝန်းအမှတ်(၁) (V) စက်ဝန်း(၁) စက်ဝန်း(၂)
 စက်ဝန်း(၃) စက်ဝန်း(၄)

မြို့နယ်/တိုင်းဒေသကြီး: ကယား၊ မြို့နယ်: ဟိုချို၊ ကျေးရွာအုပ်စု: ချိုချို၊ ကျေးရွာ: မါးဖို

အစည်းအဝေးခေါင်းစဉ်: ဒီဂရီပညာရေး အစည်းအဝေး

စဉ်	အမည်	ကျား (V)	မ (V)	အိမ်ထောင်စုကိုယ်စားလှယ် (V ^(၁))	လူမျိုး	လက်မှတ်
၁	ဒေါ်အောင်ဆန်းစုကြည်	✓		✓	မ	
၂	ဒေါ်အေး	✓		✓	မ	
၃	ဒေါ်အေးအေး	✓		✓	မ	
၄	ဒေါ်အေးအေး	✓	✓	✓	မ	
၅	ဒေါ်အေးအေး	✓		✓	မ	
၆	ဒေါ်အေးအေး	✓		✓	မ	
၇	ဒေါ်အေးအေး		✓	✓	မ	
၈	ဒေါ်အေးအေး	✓		✓	မ	
၉	ဒေါ်အေးအေး	✓		✓	မ	
၁၀	ဒေါ်အေးအေး	✓		✓	မ	
၁၁	ဒေါ်အေးအေး	✓		✓	မ	
၁၂	ဒေါ်အေးအေး	✓	✓	✓	မ	
၁၃	ဒေါ်အေးအေး	✓		✓	မ	
၁၄	ဒေါ်အေးအေး	✓		✓	မ	
၁၅	ဒေါ်အေးအေး	✓		✓	မ	
၁၆	ဒေါ်အေးအေး	✓	✓	✓	မ	
၁၇	ဒေါ်အေးအေး	✓		✓	မ	
၁၈	ဒေါ်အေးအေး		✓	✓	မ	
၁၉	ဒေါ်အေးအေး	✓		✓	မ	
၂၀	ဒေါ်အေးအေး	✓		✓	မ	
၂၁	ဒေါ်အေးအေး	✓		✓	မ	
၂၂	ဒေါ်အေးအေး	✓		✓	မ	
၂၃	ဒေါ်အေးအေး	✓		✓	မ	
၂၄	ဒေါ်အေးအေး				မ	
၂၅	ဒေါ်အေးအေး		✓	✓	မ	

(၁) အိမ်ထောင်စုကိုယ်စားလှယ်: အမျိုးသား/အမျိုးသမီး၊ အိမ်ထောင်စု တစ်စုကို ကိုယ်စားပြုသူမည်သူမဆို အမှတ်ပြုနိုင်ပါသည်။

၁၄။ ကဏ္ဍအလိုက်ဦးစားပေးဖွံ့ဖြိုးရေးလုပ်ငန်းစဉ်များ

မိုးမိုးကျေးရွာ

နောက်ဆက်တွဲ(၄) ခြားနားသောအပိုင်းများအတွက် ဦးစားပေးဖွံ့ဖြိုးရေးလုပ်ငန်းစဉ် အနှစ်ချုပ်

မူရင်းသည်အား VPSC တွင်ထားရှိရပါမည်။အခြားဌာနများနှင့် ညှိနှိုင်းရန်အတွက် မိတ္တူအား TPIC သို့ပို့ရပါမည်။MIS data အနေဖြင့် သွင်းရန် မလိုအပ်ပါ။

	အဆင့်	လုပ်ငန်း	မည်သူဦးစားပေးလဲ	ကျေးရွာမှတာဝန်ခံသူ (သို့) အုပ်စု	ပြင်ပမှမည်သူ ထောက်ပံ့ မလဲ
အခြေခံအဆောက်အအုံ	၁	ရေတံခွန် စောကခြင် နှင့် ဓာတ်အား ညွှန် ဖြင့်	<input type="checkbox"/> မ <input checked="" type="checkbox"/> ကျား		
	၂	ရေစိမ့်ဝင်စေရေး ကုန်ကြမ်း	<input type="checkbox"/> မ <input checked="" type="checkbox"/> ကျား		
	၃	မူရင်း နှင့် တွဲဖက်ဖွံ့ဖြိုးရေး	<input type="checkbox"/> မ <input checked="" type="checkbox"/> ကျား		
	၄	ကျွန်းစု ရေစောစော	<input type="checkbox"/> မ <input checked="" type="checkbox"/> ကျား		
	၅		<input type="checkbox"/> မ <input type="checkbox"/> ကျား		
အသက်မွေးဝမ်းကျောင်း/ပိတ်ပို့ရေး	၁	ရေပျံ ရေတံခွန် နှင့် ဓာတ်အား	<input type="checkbox"/> မ <input type="checkbox"/> ကျား		
	၂	ရေပျံ ရေစောစော နှင့် ဓာတ်အား	<input type="checkbox"/> မ <input type="checkbox"/> ကျား		
	၃		<input type="checkbox"/> မ <input type="checkbox"/> ကျား		
	၄		<input type="checkbox"/> မ <input type="checkbox"/> ကျား		
	၅		<input type="checkbox"/> မ <input type="checkbox"/> ကျား		
ကျန်းမာရေးနှင့် အာဟာရ	၁		<input type="checkbox"/> မ <input type="checkbox"/> ကျား		
	၂		<input type="checkbox"/> မ <input type="checkbox"/> ကျား		
	၃		<input type="checkbox"/> မ <input type="checkbox"/> ကျား		
	၄		<input type="checkbox"/> မ <input type="checkbox"/> ကျား		
	၅		<input type="checkbox"/> မ <input type="checkbox"/> ကျား		
ပညာရေး	၁	ကျွန်းစု/မ	<input type="checkbox"/> မ <input type="checkbox"/> ကျား		
	၂		<input type="checkbox"/> မ <input type="checkbox"/> ကျား		
	၃		<input type="checkbox"/> မ <input type="checkbox"/> ကျား		

	၄		<input type="checkbox"/>		
	၅		<input type="checkbox"/>		
၆	၁	အခြေအနေအထား	<input type="checkbox"/>		
	၂	အခြေအနေအထား	<input type="checkbox"/>		
	၃	အခြေအနေအထား	<input type="checkbox"/>		
	၄	အခြေအနေအထား	<input type="checkbox"/>		
	၅	အခြေအနေအထား	<input type="checkbox"/>		
	၆			<input type="checkbox"/>	