

ပြည်ထောင်စုသမ္မတမြန်မာနိုင်ငံတော်အစိုးရ

စိုက်ပျိုးရေး၊ မွေးမြူရေးနှင့်ဆည်မြောင်းဝန်ကြီးဌာန
ကျေးလက်ဒေသဖွံ့ဖြိုးတိုးတက်ရေးဦးစီးဌာန
မရူဆို့မြို့နယ်



လူထုမဟိုပြုစီမံကိန်း

National Community Driven Development Project
(NCDDP)



ကျေးရွာဖွံ့ဖြိုးရေးအစီအစဉ်

Village Development Plan (VDP)

ရော်ဒေါ်ခေါကျေးရွာအုပ်စု၊ ဘောဘူခေါကျေးရွာ

၂၀၁၇ ခုနှစ်

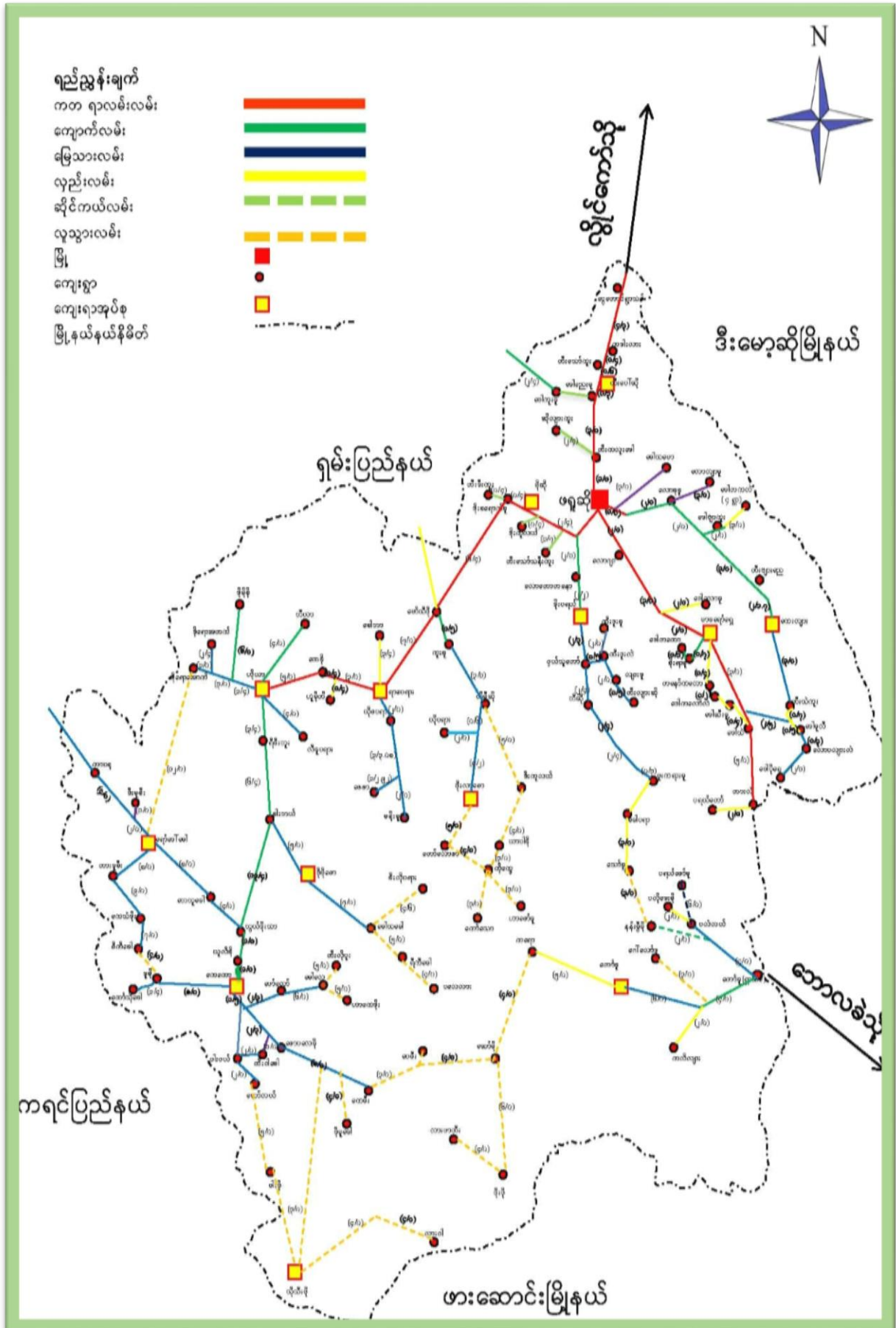
မရူဆို့မြို့နယ်

မာတိကာ

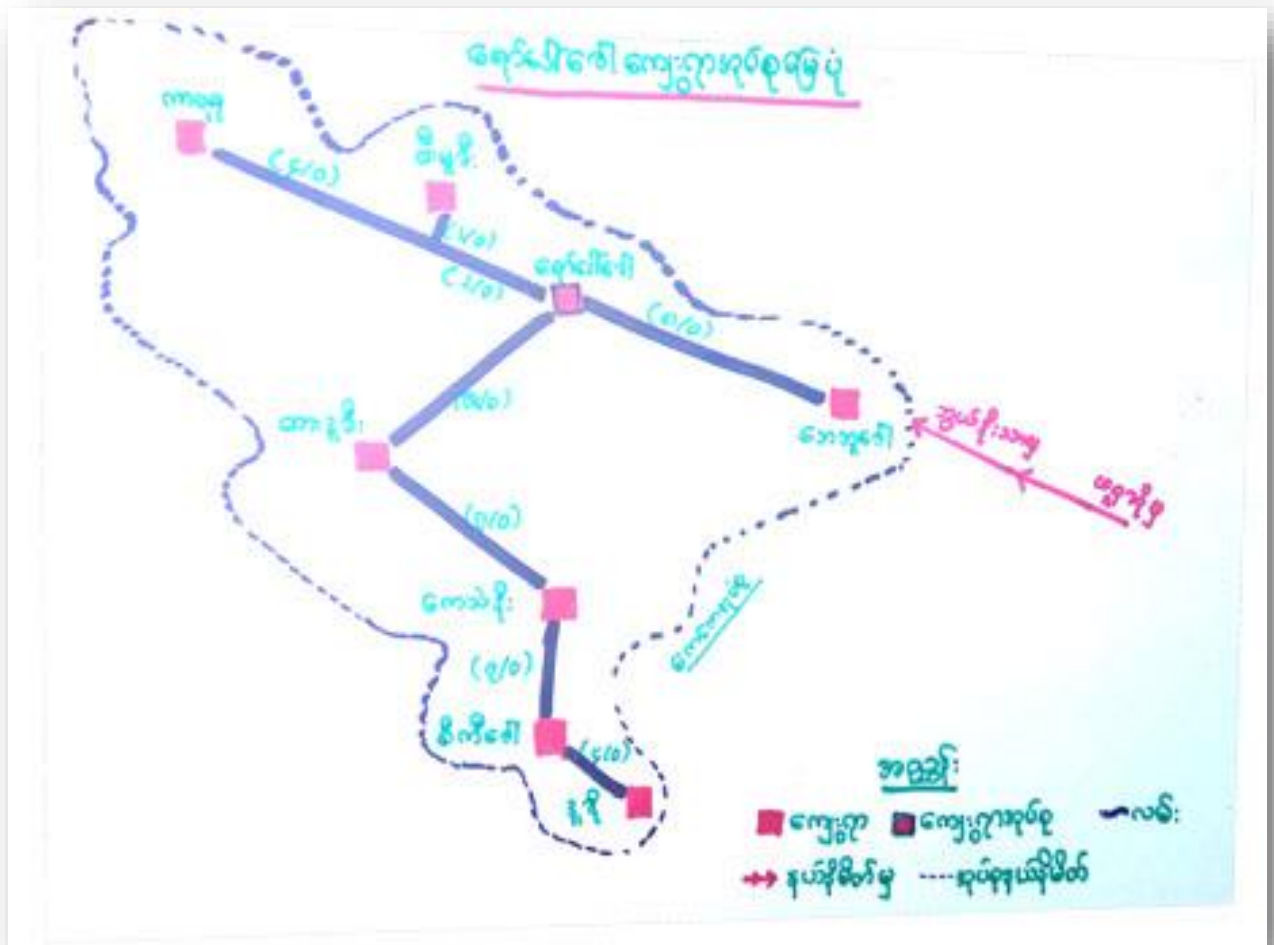
အကြောင်းအရာ	စာမျက်နှာ
မြို့နယ်မြေပုံ.....	2
ကျေးရွာအုပ်စုမြေပုံ.....	3
အုပ်စုတွင်ပါဝင်သောကျေးရွာများစာရင်း.....	3
ကျေးရွာအချက်အလက်များ.....	4
လူထုပူးပေါင်းပါဝင်သော လူမှုဆန်းစစ်ခြင်းနှင့် အကဲဖြတ်ခြင်းလုပ်ငန်းစဉ် (PSA/PRA)အကျဉ်းချုပ်ဇယား.....	5
ကျေးရွာဖွံ့ဖြိုးရေးအစီအစဉ်အတွက်အသုံးပြုခဲ့သော PRA tools များနှင့် တစ်ခုချင်းစီအတွက်သုံးသပ်ချက်များ	5
ကော်မတီဝင်များရွေးချယ်ခြင်းနှင့် ကျေးရွာဖွံ့ဖြိုးရေးအစီအစဉ်ဆောင်ရွက်မှုမှတ်တမ်းခါတ်ပုံများ	15
ကျေးရွာကော်မတီဝင်များစာရင်း	17
ကျေးရွာအချက်အလက်(ပုံစံ-၁).....	18
စီမံကိန်းစက်ဝန်းအချိန်ဇယား(ပုံစံ-၂)	21
ကျေးရွာဖွံ့ဖြိုးရေးဦးစားပေးအစီအစဉ်(ပုံစံ-၃).....	22
ကျေးရွာအုပ်စုစီမံကိန်းလုပ်ငန်းခွဲရွေးချယ်ခြင်း(ပုံစံ-၄)	23
ကျေးရွာအစည်းအဝေးမှတ်တမ်းများ.....	24
ကဏ္ဍအလိုက်ဦးစားပေးဖွံ့ဖြိုးရေးလုပ်ငန်းစဉ်များ	26

၁။

ဖရူဆိုမြို့နယ်အခြေပြမြေပုံ



၂။ ရော်ဒေါ်ခေါ်ကျေးရွာအုပ်စု အခြေပြမြေပုံ



၃။ ရော်ဒေါ်ခေါ်ကျေးရွာအုပ်စုတွင်ပါဝင်သောကျေးရွာများစာရင်း

စဉ်	ကျေးရွာအမည်	အိမ်ထောင်စု	ကျား	မ	လူဦးရေပေါင်း
၁	ကာပရီ	၃၇	၁၁၃	၁၀၀	၂၁၃
၂	ဖီးမူးဆီး	၂၇	၆၁	၆၃	၁၂၄
၃	ရော်ဒေါ်ခေါ်	၅၃	၁၂၃	၁၆၅	၂၈၈
၄	ဘောဘူခေါ်	၂၃	၅၅	၅၄	၁၀၉
၅	ထားဒူးဆီး	၂၇	၆၈	၈၃	၁၅၁
၆	ကေသဲဒီး	၂၇	၇၇	၇၆	၁၅၃
၇	စီကီခေါ်	၃၅	၉၂	၁၀၆	၁၉၈
၈	ဒူခို	၁၅	၄၃	၄၄	၈၇

ဘောဘူခေါကျေးရွာ အချက်အလက်များ

ဘောဘူခေါကျေးရွာသည် ဖရူဆိုမြို့နယ်၏ အနောက်ဘက်တွင်တည်ရှိပြီး ယာခိုအုပ်စုမှ ကေကောအုပ်စုသို့ ချိတ်ဆက်ထားသောလမ်းမ ပေါ်တွင်တည်ရှိပါသည်။ အိမ်ထောင်စု (၂၃)ခန့်တည်ရှိပြီး လူဦးရေအားဖြင့် (၁၀၉)ခန့်နေထိုင်ကြသော ကျေးရွာဖြစ်သည်။ လူမျိုးအများစုမှာ ပရဲ(ကယော်) လူမျိုးများဖြစ်ပြီး အများစု ခရစ်ယာ ဘာသာဝင်များကို ကိုးကွယ်ကြပါသည်။

စီးပွားရေးနှင့်စိုက်ပျိုးရေး

အဓိကဝင်ငွေရလုပ်ငန်းမှာ ဖာလာလုပ်ငန်းကို မိသားစုဝင်ငွေရရှိအောင် အဓိကလုပ်ဆောင်သော လုပ်ငန်းဖြစ်သည်။ ဖာလာလုပ်ငန်းသည် နှစ်ရှည်ပင်သီးနှံတစ်မျိုးဖြစ်ပြီး စက်တင်ဘာလနှင့် နိုဝင်ဘာလတို့ တွင် ရူးယူပြီး ဝင်ငွေရရှိသော အချိန်ကာလပင်ဖြစ်သည်။ အခြားဝင်ငွေရလုပ်ငန်းများမှာ တစ်နိုင်တပိုင်လုပ်ငန်းများဖြစ်သည်။

ပညာရေး

အစိုးရမူလတန်းကျောင်းတည်ရှိပြီး အစိုးရခန့်ဆရာ/မ များပညာသင်ကြားနေပြီး စာသင်ကျောင်း တစ်ဆောင်တည်ရှိပါသည်။ မူကြိုကလေးများအနေဖြင့် မူကြိုကျောင်းလက်ရှိတွင် အခင်းအကာ မရှိသင်ကြားနေရပါသည်။

ထူးခြားဖြစ်စဉ်များ

ဘောဘူခေါကျေးရွာနံဘေးတွင် ယခင်က တောမီးလောင်ခြင်းနှင့် စစ်ပွဲများဖြစ်ပွားခဲ့ဖူးခြင်းကြောင့် မြေမြုပ်မိုင်းများ ပေါက်ကွဲခဲ့ဖူးသော နေရာများလည်းရှိပါသည်။

ကျန်းမာရေး

ကျန်းမာရေးနှင့် ပတ်သက်ပြီး တလလျှင်တကြိမ်ခန့်ကျေးလက်ကျန်းမာရေးဝန်ထမ်းလာရောက်ပြီး ကျန်းမာရေးစောင့်ရှောက်မှုများပြုလုပ်ခြင်း (သို့)၎င်းတို့ အုပ်စုရွာဖြစ်သော ရော်ဒေါ်ခေါကျေးရွာများ(သို့) လွိုင်ကော် ထိ ကျန်းမာရေးစောင့်ရှောက်မှုများပြုလုပ်ကြပါသည်။

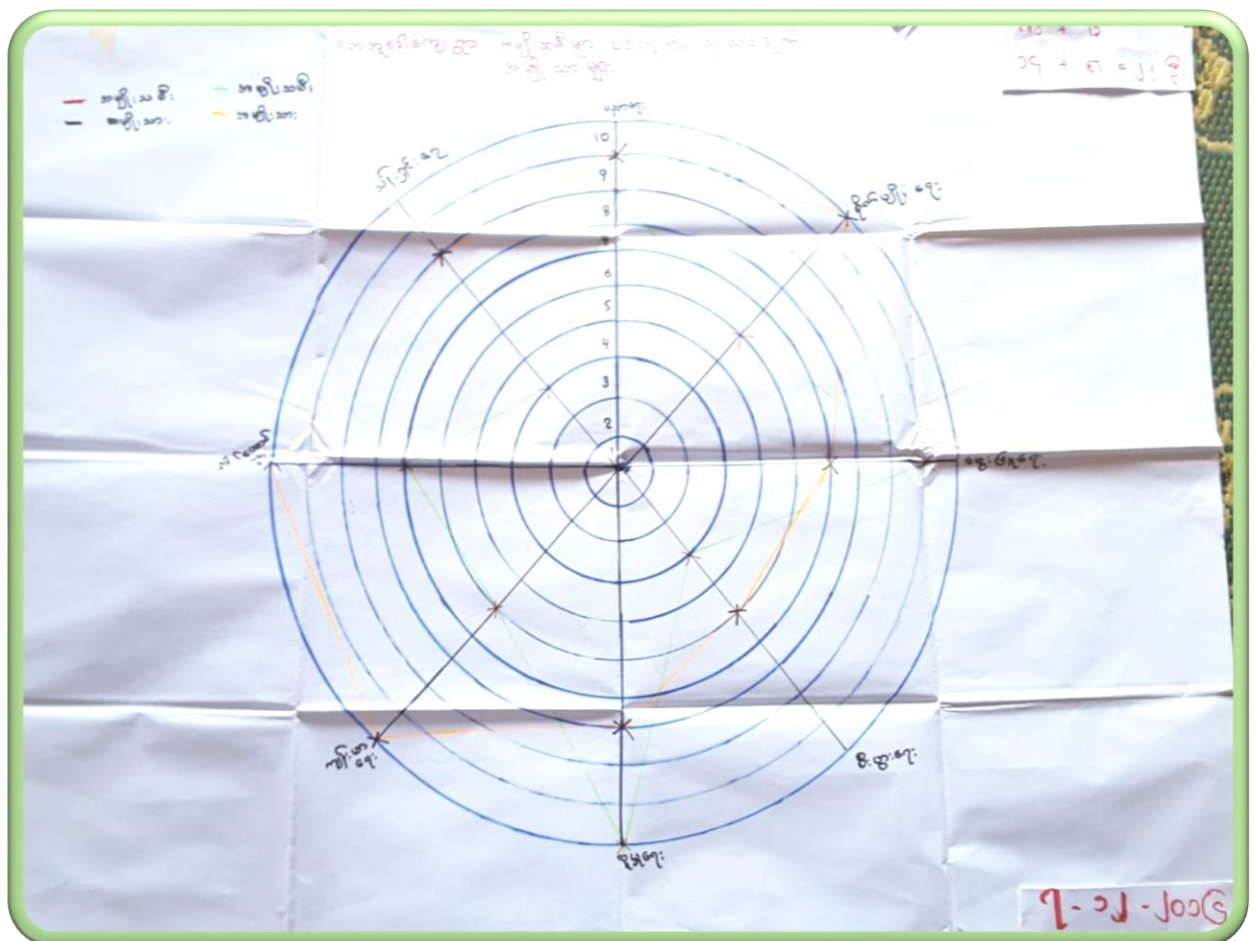
၄။ လူထုပူးပေါင်းပါဝင်သော လူမှုဆန်းစစ်ခြင်းနှင့် အကဲဖြတ်ခြင်းလုပ်ငန်းစဉ် အကျဉ်းချုပ်ဇယား

စဉ်	အသုံးပြုခဲ့သော PRA Tools များ
၁	ကျေးရွာအရင်းမစ်ပြပုံ (Social Map)
၂	ရာသီခွင်ပြပြက္ခဒိန် (Seasonal Clender)
၃	ဥစ္စာနေကြွယ်ဝမှု ဦးစားပေးအဆင့်သတ်မှတ်ခြင်း (Wealth Ranking)
၄	ကျား၊ မ ပင့်ကူအိမ်သုံးသပ်ခြင်း (Cob Web)
၅	အရင်းအမြစ်အသုံးချမှုဖော်ထုတ်ခြင်း ဇယား (Asset Mapping)
၆	အဖွဲ့အစည်းချိတ်ဆက်မှုပုံ (Veen diagram)

၆။ ကျေးရွာဖွံ့ဖြိုးရေးအစီအစဉ်အတွက် အသုံးပြုခဲ့သော PRA tools တစ်ခုချင်းစီအတွက် သုံးသပ်ချက် များ။

ကျား၊ မ ပင့်ကူအိမ်သုံးသပ်ခြင်း

ရက်စွဲ။ ။ ၇ / ၁၂ / ၂၀၁၆



ကျား၊မ ပင့်ကူအိမ်သုံးသပ်ချက်

ရည်ရွယ်ချက်။ ။ ဘောဘူခေါကျေးရွာ၏ ကျားမဆိုင်ရာ ပင့်ကူအိမ်သုံးသပ်ရေးဆွဲရခြင်းသည်အမျိုးသား နှင့် အမျိုးသမီးများ၏ ပါဝင်မှုအခန်းကဏ္ဍများအား သိရှိမြင်သာစေရန်နှင့် စွမ်းဆောင်မှုအား သိရှိမြင်သာလာ စေရန်အတွက် ရည်ရွယ်ပါသည်။

စီးပွားရေး

ဘောဘူခေါကျေးရွာတွင်စီးပွားရေးကဏ္ဍတွင် အမျိုးသား၊ အမျိုးသမီးများအတူတကွ လုပ်ဆောင်ကြ သာလည်း အမျိုးသားများသည် အမျိုးသမီးများထက် သာလွန်၍၎င်းကဏ္ဍတွင် ဆုံးဖြတ်ချက်ချသည့် အပိုင်းတွင်ရှိကြသည်။ အကြောင်းမှာ ဖခင်ဖြစ်သည့်နည်းတူ စီးပွားရေးနှင့်စပ်လျဉ်းသော လုပ်ငန်း ကိစ္စရပ်များ နှင့်အနီးစပ်ဆုံးသူဖြစ်သောကြောင့်ဖြစ်သည်။

လူမှုရေး

အမျိုးသမီးများသည်မိသားစု၏အိမ်တွင်းမှုများတွင်အနီးကပ်ဆုံးသူနှင့်ဆုံးဖြတ်ချက်ချမှတ်သူများဖြစ် စ် သည့်အတူ လူမှုရေးကိစ္စအဖြာဖြာကိစ္စရပ်များအတွက်စပ်လျဉ်းပြီး အမျိုးသမီးများက ပိုမိုဆောင် ရွက်ဆုံးဖြတ်ချက်များချမှတ်ကြသည်။

အိမ်တွင်းမှုသန့်ရှင်းရေး

အိမ်တွင်းသန့်ရှင်းရေးနှင့်ပါတ်သက်သော ကဏ္ဍများတွင်လည်း အမျိုးသားများက အမျိုးသမီး များထက် ပိုမိုလုပ်ဆောင် ဦးဆောင်ဆုံးဖြတ်ချက်များချမှတ်ကြသည်။

ပညာရေး

ပညာရေးနှင့်ပါတ်သက်သော ကဏ္ဍများတွင်လည်း အမျိုးသားများက အမျိုးသမီးများထက် ပိုမိုလုပ်ဆောင် ဦးဆောင်ဆုံးဖြတ်ချက်များချမှတ်ကြသည်။

စိုက်ပျိုးရေး

စိုက်ပျိုးရေးကိုအဓိကအားထားကြသူများဖြစ်ကြသည်။ လုပ်ငန်းခွင်အတွက် အတူတူပါဝင်ပူးပေါင်း လုပ်ကိုင်ကြသော်လည်း ပိုမိုအားစိုက်မှု၊ ကျွမ်းကျင်မှု၊ အနီးကပ်ဆုံးသူများဖြစ်သော အမျိုးသားများက အဓိကဆုံးဖြတ်ကြသည်။

အိမ်ထောင်ရေး

မိသားစု၏အထွေထွေ စီမံဆောင်ရွက်မှုတွင် အမျိုးသမီးများထက် ဖခင်အမျိုးသားများက ပိုမိုဆောင်ရွက်ကြသည့်နည်းတူ အထွေထွေမိသားစုအရေး၊ အိမ်ထောင်ရေးအခန်းကဏ္ဍတွင် အမျိုးသားများက ဦးဆောင်ဆုံးဖြတ်ကြသည်။

မွေးမြူရေး

မွေးမြူရေးကဏ္ဍတွင်အမျိုးသမီးများကပိုမိုဦးဆောင်လုပ်ဆောင်ကြသည်။ လုပ်ငန်းခွင်များအတွက် အတူတူပါဝင်ပူးပေါင်း လုပ်ကိုင်ကြသော်လည်း ပိုမိုအချိန်ပေးခြင်းနှင့် ၎င်းကဏ္ဍနှင့်ပိုမိုအနီးကပ်ဆုံးသူများ ဖြစ်သော အမျိုးသမီးများက အဓိကဆုံးဖြတ်ကြသည်။

ကျန်းမာရေးအခြေအနေ

ကျန်းမာရေးနှင့်ပါတ်သက်သော ကဏ္ဍများတွင်လည်း အမျိုးသားများက အမျိုးသမီးများထက် ပိုမိုလုပ်ဆောင် ဦးဆောင်ဆုံးဖြတ်ချက်များချမှတ်ကြသည်။

ပါဝင်ဆွေးနွေးသူဦးရေ။ ။ ကျား - ၁၃/ မ - ၁၂ = စုစုပေါင်း ၂၅ဦး

ရွာအရင်းအမြစ်အသုံးချမှုပြဇယား ၇/၁၂/၂၀၁၆

စဉ်	အကြောင်းအရာ	အသုံးပြုသူ	အသုံးပြုချက်ဆုံးဖြတ်ချက်ချသူ
၁	စာသင်ကျောင်း	m + m	m
၂	၇၇ ကန်	m + m	m
၃	ကောဇယာ	m + m	m + m
၄	မာက	m + m	m
၅	အိမ်	m + m	m
၆	အိမ်သာ	m + m	m
၇	ဘုရားကျောင်း	m + m	m + m

ကျေးရွာအရင်းအမြစ်အသုံးချမှုဇယား သုံးသတ်ချက်

ရည်ရွယ်ချက်။ ။ ဘေဘူခေါကျေးရွာ အရင်းအမြစ်မြေပုံကို ရေးဆွဲခြင်းသည် ကျေးရွာအတွင်းရှိ သဘာဝအရင်းအမြစ်များ လူ့အရင်းအမြစ်များ မည်သူတွေကအဓိကအသုံးပြုကြပြီး မည်သူတွေက ဆုံးဖြတ်ချက်ချမှတ်သည်ကို သိရှိစေရန်အတွက် ရည်ရွယ်ပါသည်။

ဘေဘူခေါကျေးရွာအတွင်းရှိ သဘာဝအရင်းအမြစ်များမှာ ဘုရားကျောင်း၊ စာသင်ကျောင်း၊ ရေကန်၊အိမ်နှင့် အိမ်သာစသည့်အဆောက်အဦးဆိုင်ရာ အရင်းအမြစ်များတည်ရှိပြီး တောင်ယာနှင့်ဖါလာခြံ စသည်တို့သည် စားဝတ်နေရေးအတွက် တည်ရှိနေသောအရင်းအမြစ်များ တည်ရှိသည်။ ၎င်းအရင်းအမြစ်များနှင့်စပ်လျဉ်း၍အသုံးပြုမှုကဏ္ဍတွင် ကျားမတန်းတန်အသုံးပြုကြသည်။ ဆုံးဖြတ်ချက်ချမှတ်သည့်အပိုင်းတွင် တောင်ယာလုပ်ငန်းနှင့် ဘုရားကျောင်းဆိုင်ရာ လုပ်ငန်းများ အားအမျိုးသား အမျိုးသမီးတန်းတူ ပူးပေါင်းပါဝင်ဆုံးဖြတ်ကြပြီး ကျန်ရှိအရင်းအမြစ်များကိုမူ အမျိုးသားများက ဦးဆောင်ဆုံးဖြတ်ကြသည်။

ဘေဘူခေါကျေးရွာကို သုံးသပ်ရမည်ဆိုလျှင် ကျေးရွာရှိအရင်းအမြစ်များတွင် အမျိုးသားနှင့် အမျိုးသမီးများက တန်းတူအသုံးပြုကြသော်လည်း ကျေးရွာရှိအရင်းအမြစ်များအသုံးပြုဖို့ရန် ဆုံးဖြတ်ချက်ချသည့် အပိုင်းတွင်မူ အမျိုးသားများသာ ကျေးရွာဖွံ့ဖြိုးရေးမည်သည့်လုပ်ငန်းမဆို ပိုမိုဦးဆောင်ဆုံးဖြတ်ချက်ချနိုင်သည်ကို သုံးသပ်မိပါသည်။

ပါဝင်ဆွေးနွေးသူဦးရေ။ ။ ကျား - ၁၄/ မ - ၈ = စုစုပေါင်း ၂၂ ဦး

ဥစ္စာနေကြွယ်ဝမှု အဆင့်သတ်မှတ်ခြင်း

၇/၁၂/၂၀၁၆

ဥစ္စာနေကြွယ်ဝမှု အဆင့်သတ်မှတ်ခြင်း သတ်မှတ်ချက်

ကျေးရွာအတွင်းရှိ စီးပွားရေး အခြေအနေနှင့် ကွာခြားမှုကို သိရှိစေရန်နှင့် ကျေးရွာ စီမံချက် ရေးဆွဲရာတွင် မူပိုင်ခွင့် ပါဝင်စေရန်နှင့် ကျေးရွာ ပျံ့နှံ့ရေးအတွက် ရေးဆွဲရာတွင် အကျိုးအကျိုးမြှူစေရန်

၇-၁၂-၂၀၁၆

အဆင့်	သတ်မှတ်ချက်	အိမ်ထောင်စု အရေအတွက်	ရာခိုင်နှုန်း
အမြင့်ဆုံး အဆင့်	ဖာလာခြံ ၃၀၀ (၅၂၀၈)	၄	၁၇.၄%
မြင့်မားသော အဆင့်	စပါးဖြူ ဖာလာခြံ ၂၀၀	၄	၁၇.၄%
အလယ် အဆင့်	မာယာခြံ ၂၀၀	၇	၃၀.၄%
အနိမ့် အဆင့်	ကျေးရွာအတွင်း မကျားစား အိမ်အရပ်အဝန်း အနည်းဆုံး ၅၀၀၀	၆	၃၄.၈%
		၂၃	

၁၄ + ၉ = ၂၃

ဥစ္စာနေကြွယ်ဝမှုအဆင့်သတ်မှတ်ခြင်း၏ သုံးသပ်ချက်

ရည်ရွယ်ချက်။ ဘေဘူခေါကျေးရွာတွင်ရှိသော ထိခိုက်လွယ်သောအုပ်စုများ၊ ချမ်းသာသောအုပ်စုများ၏ စီးပွားရေးအခြေအနေနှင့် ကွာခြားမှုကို သိရှိစေရန်နှင့် ကျေးရွာစီမံချက်ရေးဆွဲရာတွင် ထိခိုက်လွယ်သောအုပ်စုများနှင့် ဆင်းရဲနွမ်းပါးသောအုပ်စုများ ပူးပေါင်းပါဝင်စေရန်နှင့် ကျေးရွာလူထုအားလုံး အကျိုးပြုစေရန် အတွက်ရည်ရွယ်ပါသည်။

ဘေဘူခေါကျေးရွာ ဥစ္စာနေကြွယ်ဝမှုအဆင့်များကို သတ်မှတ်ရာတွင် အပြေလည်ဆုံးအုပ်စု၊ အပြေလည်သောအုပ်စုနှင့် မပြေလည်သောအုပ်စုနှင့် နွမ်းပါးသောဟူ၍ (၄)အုပ်စုခွဲပြီး ဥစ္စာနေကြွယ်ဝမှု အဆင့်များကို ခွဲခြားသုံးသပ်ခဲ့ပါသည်။ ဘေဘူခေါကျေးရွာတွင် စုစုပေါင်းအိမ်ခြေပေါင်း (၂၃)အိမ်ခြေရှိပြီး အပြေလည်ဆုံးမိသားစုမှာ (၄)စုရှိပြီး ပိုင်ဆိုင်မှုသွင်ပြင် လက္ခဏာများမှာ ပျဉ်ထောင်အိမ်၊ ကျွဲ၊ နွားများ၊ ဖာလာခြံ(၅)ဧကပိုင်ဆိုင်ကြပြီး၊ ဒုတိယအပြေလည်ဆုံးမိသားစုများမှာ (၄)စုရှိပြီး ပိုင်ဆိုင်မှု သွင်ပြင်လက္ခဏာများမှာ တောင်ယာစပါးဝါးထရုံအိမ်၊တောင်ယာ စသည်တို့ဖြစ်သည်။ မပြေလည်သော အုပ်စုမှာ (၇)စုရှိပြီး ပိုင်ဆိုင်မှုသွင်ပြင် လက္ခဏာများမှာ ဝါးထရုံအိမ်နှင့် တောင်ယာအနည်း စသည်များပိုင်ဆိုင်ကြသည်။ နွမ်းပါးသော (၈) အုပ်စုများမှာ အများအားဖြင့်

အဖွဲ့အစည်းချိတ်ဆက်မှုပြုမြေပုံ သုံးသပ်ချက်

ရည်ရွယ်ချက်။ ။ဘေဘူခေါကျေးရွာအတွင်းဩဇာသက်ရောက်မှု၊ လွှမ်းမိုးမှုရှိသူများ၊ မည်သည့် အဖွဲ့အစည်းများ၏ပူးပေါင်းမှု၊ ဆုံးဖြတ်ချက်များချမှတ်ရာတွင် အမျိုးသားအမျိုးသမီးများ၏ ပါဝင်မှု အခြေအနေ၊ ကျေးရွာဖွံ့ဖြိုးရေးလုပ်ငန်းများ ဆောင်ရွက်မှုအခြေအနေ၊ ဘေးပယ်ခံအုပ်စုများ၏ပါဝင်ခွင့်၊ ကျေးရွာအတွင်းရှိ အရင်းအမြစ်များအသုံးချမှုနှင့် (ပါဝါ)ထိန်းချုပ်ထားမှုများကို သိရှိစေနိုင်ရန် အတွက် ရည်ရွယ်ပါသည်။

ဘေဘူခေါကျေးရွာ၏ ကျေးရွာအတွင်းရှိအဖွဲ့အစည်းများမှာ ဥက္ကဋ္ဌ နှင့် ဓမ္မဆရာတို့သည် ကျေးရွာလူထုအတွက် အလွန်အရေးပါပြီးကျေးရွာလူထုများနှင့် လုပ်ငန်းချိတ်ဆက်လုပ်ဆောင် လျှက်ရှိ ပါသည်။ ကျောင်းဒကာ၊လူငယ်အဖွဲ့ဘာသာရေးအဖွဲ့နှင့် လူထုဗဟိုပြုစီမံကိန်းကော်မတီများ တို့သည် ကျေးရွာလူထုအတွက် ဒုတိယ အရေးပါပြီး ကျေးရွာလူထုနှင့် လုပ်ငန်းချိတ်ဆက် လုပ်ဆောင် လျှက်ရှိပါသည်။

ဘေဘူခေါကျေးရွာ၏ ကျေးရွာအတွင်းနှင့် ကျေးရွာပြင်ပအဖွဲ့အစည်းများ ချိတ်ဆက်မှုအကျဉ်းချုပ်

ရော်ဒေါ်ခေါအုပ်စု၊ ဘေဘူခေါကျေးရွာအတွင်းတွင် ချိတ်ဆက်ဆိုင်ရာအဖွဲ့(၇)ဖွဲ့ရှိပြီး ကျေးရွာ ၏အဓိကလို အပ်ချက်များဖြစ်ကြသော ကျန်းမာရေး၊ ပညာရေး၊ ကျေးရွာပတ်ဝန်းကျင်သန့်ရှင်းရေး၊ CDDနှင့် ဂရုဏာ တို့သည် ကျေးရွာဖွံ့ဖြိုးတိုး တက်ရေးလုပ်ငန်းများလုပ်ဆောင်ရန်အတွက် အရေးပါသောအဖွဲ့အစည်းဖြစ်ပြီး ကျေးရွာနှင့်လုပ်ငန်းများအား ချိတ်ဆက်လုပ်ကိုင်ဆောင်ရွက် လျက်ရှိ ပါသည်။ KNPP နယ်လှည့်ကျန်းမာရေးအဖွဲ့နှင့် ကျေးလက်ဒေသဌာနများ Care Myanmar စသည့်တို့သည် ကျေးရွာလိုအပ်ချက်ဖြစ်သော ကျန်းမာရေး ပတ်ဝန်းကျင်သန့်ရှင်းရေး၊ ရေကောင်း ရေသန့်ရရှိရေး လုပ်ငန်းများ လုပ်ဆောင်လျက်ရှိသည်။ကျေးရွာအုပ်ချုပ်ရေးမှူး၊ ကျေးရွာ ဆယ်အိမ်မှူးများ၏ ဦးဆောင်မှုများဖြင့် ကျေးရွာလူထုအားလုံး ပူးပေါင်းဆောင်ရွက်လုပ်ကြသည်။ ဘာသာရေးဆိုင်ရာကဏ္ဍများတွင် ဓမ္မဆရာ၊ ဘာသာရေးအဖွဲ့နှင့် ကျောင်းဒကာများ၏ဦးဆောင်မှုဖြင့် ဝိုင်းဝန်းပူးပေါင်းလုပ်ဆောင်ကြသည်။ကျေးရွာ၏သာရေးနာရေး စသည့်လူမှုရေးအဖြာဖြာအတွက် ဝိုင်းဝန်းလုပ် အားပေးဆောင်ရွက်ကြသော လူငယ်အဖွဲ့လည်းရှိပါသည်။ကျေးရွာလူထု စိတ်ပိုင်းဆိုင်ရာ ဖွံ့ဖြိုးတိုးတက်မှုရရှိစေရန် ဘာသာရေး လုပ်ငန်းများလည်း လုပ်ဆောင်လျက်ရှိပါသည်။

ဆွေးနွေးသူဦးရေ ကျား - ၁၄ / မ - ၈ = စုစုပေါင်း ၂၂ ဦး

ရာသီခွင်ပြ ပြက္ခဒိန်

၇ / ၁၂ / ၂၀၁၆

ဘော့ဘူခေါကျေးရွာ ၇-၁၂-၂၀၁၆	ရာသီခွင်ပြဇယား											
အကြောင်းအရာ	၇	၈	၉	၁၀	၁၁	၁၂	၁၃	၁၄	၁၅	၁၆	၁၇	၁၈
တောယာဉ်	တောယာဉ်											
လမ်းဖုံးဆက်သွယ်	ကား နိုင်ကယ်						ခြေလှမ်း လျှောက်					
ထုံးခြေ	ထုံးခြေ											
မွဲတော်	မှီသစ် ကူး			၇ပြန်စေ မြောက်ဘေး			၁၇၅၀၀					
စပါး	စပါး											
ဝင်ငွေ	ကုန်လက်											
၇	၇											
ရာသီဥတု	ရာသီဥတု											

ရာသီခွင်ပြ ပြက္ခဒိန် သုံးသပ်ချက်

ရည်ရွယ်ချက်။ ဘော့ဘူခေါကျေးရွာ၏ ရာသီခွင်ပြ ပြက္ခဒိန် ရေးဆွဲခြင်း၏ ရည်ရွယ်ချက်မှာ ကျေးရွာ၏ နှစ်စဉ်ရာသီအလိုက် ဖြစ်လေ့ဖြစ်ထရှိသော အကြောင်းအရာ၊ အလေ့အထများ၊ လမ်းပန်းဆက်သွယ်ရေးခက်ခဲမှုအခြေအနေ၊ ကျန်းမာရေးအခြေအနေ၊ သောက်သုံးရေရရှိမှု၊ ရိုးရာပွဲတော်များနှင့် ကျေးရွာ၏အခြေအနေအားလုံးအား ရာသီအလိုက်သိရှိနိုင်စေရန် ရည်ရွယ်ဖော် ထုတ်ပါသည်။

ရာသီဥတုနှင့်လမ်းပန်းဆက်သွယ်ရေး

ရာသီဥတုမှာ နွေ၊ မိုး၊ ဆောင်းဟူ၍ ရာသီဥတု (၃)မျိုးရှိသည် မိုးရာသီလများဖြစ်သော ဇွန်လပိုင်းမှစတင်ကာလအထိ လမ်းပန်းဆက်သွယ်ရေးမှာဆိုးရွားပြီး ကျောက်ချောလမ်းများ ဖြစ်သော်လည်း မြေပြိုမှုများကြောင့် တစ်ရွာနှင့်တစ်ရွာသွားလာရေးသော်လည်းကောင်း၊ မြို့များသို့ သွားလာရန်အတွက်လည်းကောင်း ခြေချင်ခရီးဖြင့်သာသွားလာရပါသည်။ ကျန်ပွင့်လင်းရာသီများတွင် ကားဖြင့်လည်းကောင်း၊ ဆိုင်ကယ်ဖြင့်လည်းကောင်း သွားလာ၍အဆင်ပြေပါသည်။

စိုက်ပျိုးရေးလုပ်ငန်းများနှင့် အလုပ်အကိုင်များ

တောင်ယာစပါး နှင့် ဖာလာစိုက်ပျိုးရေးလုပ်ငန်းကို အဓိကဝင်ငွေရလုပ်ငန်းဖြင့် အားထားလုပ်ကိုင်ကြသည်။ တစ်နှစ်ပါတ်လုံး၏ ဇန်နဝါရီ လနှင့် ဖေဖော်ဝါရီလများတွင် တောင်ယာခုတ်ခြင်းလုပ်ငန်းကိုကနဦးစတင်ပြီး ဧပြီလမှမေလ နှစ်လအတွင်း မီးရှို့ခြင်းနှင့် ရှင်းလင်းခြင်းလုပ်ငန်းကိုလုပ်ကိုင်ကြသည်။ မေလနှင့်ဇွန်လမိုးရာသီများတွင် ဖာလာစိုက်ခြင်းနှင့် စပါးစူးထိုးစိုက်ပျိုးကြသည်။ အောက်တိုဘာ၊ နိုဝင်ဘာ၊ ဒီဇင်ဘာလများတွင် စပါးရိတ်သိမ်းခြင်းနှင့်ဖာလာ ခူးယူခြင်းလုပ်ငန်း စပါးထမ်းခြင်းလုပ်ငန်းများကိုလုပ်ကိုင်ကြသည်။ ထင်းခွေခြင်းလုပ်ငန်းကို ဇန်နဝါရီ၊ ဖေဖော်ဝါရီလနှင့် မတ်လအတွင်းလုပ်ဆောင်ကြပါသည်။

ဝင်ငွေရရှိမှုအခြေအနေ

ဖာလာလုပ်ငန်းသည် အဓိကဝင်ငွေရလုပ်ငန်းဖြစ်ပြီး စပါးကိုမူ စားသုံးရန်သာ စိုက်ပျိုးထားခြင်း ဖြစ်သည်။ အများဆုံးအားထားရသော ဝင်ငွေအများဆုံးရရှိသောလများမှာအောက်တိုဘာ၊ နိုဝင်ဘာလနှင့် ဒီဇင်ဘာလများ ဖြစ်ကြသည်။ အကြောင်းမှာ သီးနှံရိတ်သိမ်းချိန် ဖြစ်၍သီးနှံရရှိမှု၊ အောင်မြင်မှု ပေါ်မူတည်၍ ဝင်ငွေအများအပြားရရှိကြသည်။ ကျန်လများတွင် ပုံမှန်အလုပ်များကိုသာလုပ်ကြပြီး ဝင်ငွေအများအပြားမရရှိနိုင် ကြပါ။

ပွဲတော်များ

နှစ်သစ်ဖြစ်သော ဇန်နဝါရီလတွင် နှစ်ဟောင်းကိုနှုတ်ဆက်သော အထိန်းအမှတ်အနေဖြင့် နှစ်သစ်ကူးပွဲ တော်ကျင်းပကြသည်။ ဧပြီလတွင် ပါစကား ဘာသာရေးပွဲတော်ကျင်းပကြသည် ။ဒီဇင်ဘာလတွင်မူခရစ်မတ်ပွဲတော်ကို နှစ်စဉ်ကျင်းပလေ့ရှိကြသည်။

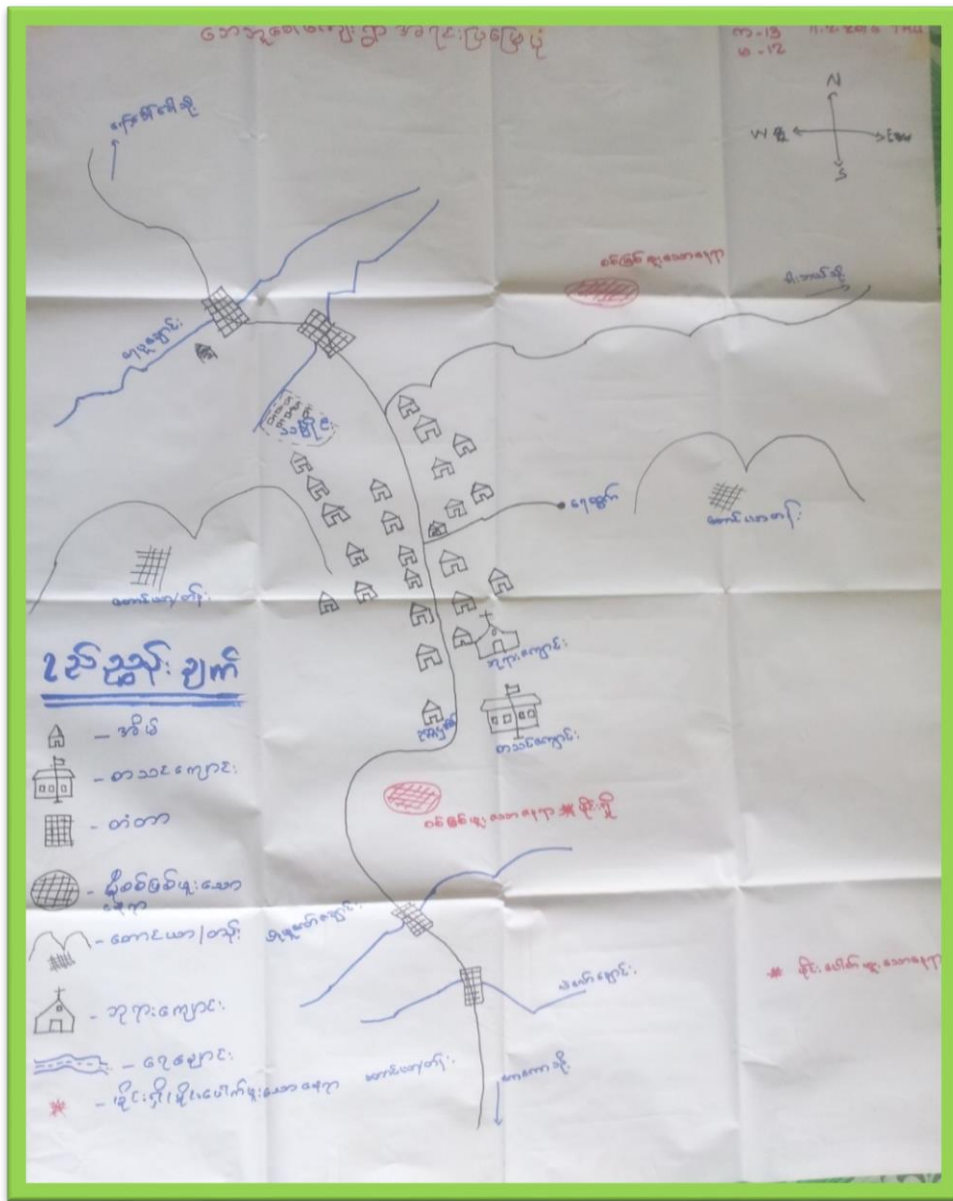
ရေလုံလောက်မှု

ဘေဘူခေါကျေးရွာတွင်သောက်သုံးရေရရှိရန်အတွက် ကျေးလက်ဒေသဖွံ့ဖြိုးတိုးတက်ရေး ဦးစီးဌာနမှ စီမံစမ်းရေသွယ်ယူခြင်းလုပ်ငန်းကို တည်ဆောက်ပေးခဲ့သော်လည်း နွေရာသီတွင် ရေထွက် အားနည်းနေသဖြင့်(၃)လတာအလွန်ခက်ခဲသောလများ ဖြတ်ကျော် ရပါသည်။ ၎င်းတို့မှာ နွေရာသီကာလများဖြစ်သော မတ်လမှမေလအထိကာလများ ဖြစ်သည်။ မိုးရာသီကာလများတွင် မိုးရေဖြင့်သုံးစွဲလုံးလောက်ပါသော်လည်း မိုးရာသီအလွန် ဇန်နဝါရီ၊ ဖေဖော်ဝါရီလများတွင် အလုံအလောက်မရရှိသော်လည်း အသင့်အသင့်မျှသာ မျှတသုံးစွဲရပါသည်။

ပါဝင်ဆွေးနွေးသူဦးရေ။ ။ ကျား - ၁၄ / မ - ၈ = စုစုပေါင်း ၂၂ ဦး

လူမှုရေးနှင့်အရင်းမြစ်ပြမြေပုံ

၇ / ၁၂ / ၂၀၁၆



လူမှုရေးနှင့်အရင်းအမြစ်ပြမြေပုံသုံးသပ်ချက်

ရည်ရွယ်ချက်။ ။ ဘောဘူခေါကျေးရွာ၏ လူမှုရေးနှင့်အရင်းအမြစ်ပြမြေပုံ ရေးဆွဲခြင်း၏ ရည်ရွယ်ချက် ကျေးရွာ၏ တည်နေရာအနေအထား၊ ၎င်းအဝန်းအဝိုင်းတွင်ရှိသော ကျန်းမာရေး၊ လူမှုရေး၊ စီးပွားရေး၊ ပညာရေးစသည်အဖက်ဖက်များနှင့် စပ်လျဉ်းသောအရင်းအမြစ်များ၊ ၎င်းအရင်းအမြစ်နှင့် လက်လှမ်းမီနိုင်မှုအခြေအနေများနှင့်ပါတ်သက်၍ ဖော်ထုတ်ခြင်းဖြစ်ပါသည်။

ရော်ဒေါ်ခေါကျေးရွာအုပ်စု၊ ဘောဘူခေါကျေးရွာသည် ဖရူဆိုမြို့၏ အရှေ့တောင်ဖက်စူးစူးတွင်တည်ရှိ ပါသည်။ ဘောဘူခေါကျေးရွာသည် အိမ်နီးချင်းရော်ဒေါ်ခေါကျေးရွာနှင့် ချိတ်ဆက်ထားသောလမ်းမှာ ကျောက်ချောလမ်း အမျိုးအစားဖြစ်ပြီး (၈)မိုင်ခန့် တည်ရှိလျက်ရှိပါသည်။ အိမ်နီးချင်း ကေကောအုပ်စုနှင့်လည်း ချိတ်ဆက်ထားပြီး အချက်အခြာကျသည့် နေရာလည်း

ဖြစ်ပါသည်။အတွင်းရှိအရင်းအမြစ်များမှာ စာသင်ကျောင်း၊ ဘုရားကျောင်းစသည်တို့ရှိပါသည်။ ရွာမြောက်ဖက်တွင် ရေပူချောင်းငယ်တစ်ခုရှိပြီး သွယ်တန်းထားသော တံတား(၂)စင်း၊ ရွာ၏တောင်ဖက်ပိုင်းတွင် လဲလော် ချောင်းတစ်ခုရှိပြီး သွယ်တန်းထားသော တံတား(၂)စင်းရှိပါသည်။ ကျေးရွာဘေးပတ်ဝန်းကျင်တွင် စိုက်ပျိုးရေးခြံများတည်ရှိပြီး ထူးခြားဖြစ်စဉ်များအနေဖြင့် ရွာ၏ တောင်ဖက်နှင့် မြောက်ဖက်နေရာများတွင် စစ်ဖြစ်ဖူးသော၊ မိုင်းပေါက်ဖူးသောဧရိယာများ(၃)နေရာ ရှိပါသည်။ ဘောဘူခေါကျေးရွာမြေပုံကိုသုံးသပ်ရမည်ဆိုလျှင်လမ်းပန်းဆက်သွယ်ရေးအားဖြင့် ကေကော ယာဒိုကျောက်ချောလမ်းမ ပေါ်တွင်တည်ရှိသောကြောင့် လမ်းပန်းဆက်သွယ်ရေးတွင် ကောင်းမွန်သည် ဟုသုံးသပ်မိပါသည်။မိုးရာသီတွင်သာ လမ်းမြေပြိုမှုများဖြစ်ပေါ်ပါသည်။ ရေရရှိမှုတွင် ကျေးရွာတွင် ကျေးလက်ဒေသဦးစီးဌာနမှ ကျေးရွာတွင်းရေလှောင်ကန်များတည် ဆောက်ထား ပြီးဖြစ်သည်။ နွေရာသီ လအချို့တွင် ရေထွက်အားနည်းခြင်းကြောင့် သောက်သုံး ရေဖူလုံမှုမရှိပါ။ ဘောဘူခေါကျေးရွာ ပတ်ဝန်းကျင်ရှိ ထူးခြားချက်မှာ မြေမြုပ်မိုင်းများ ပေါက်ကွဲခဲ့ဖူးသော နေရာများရှိပါသည်။

ပါဝင်ဆွေးနွေးသူဦးရေ။ ။ ကျား - ၁၄ / မ - ၈ = စုစုပေါင်း ၂၂ ဦး

၆။ ကော်မတီဝင်များရွေးချယ်ခြင်းနှင့် ကျေးရွာဖွံ့ဖြိုးရေးအစီအစဉ် ဆောင်ရွက်မှု မှတ်တမ်းဓါတ်ပုံများ





၇ ကျေးရွာကော်မတီဝင်များစာရင်း

စဉ်	အမည်	ကျား/မ		ရာထူး/တာဝန်
၁။	ဦးကျော်ဦး	ကျား		ကျေးရွာ စီ/ထောက် ဥက္ကဋ္ဌ
၂။	ဒေါ်ပါကွီးနာ		မ	ကျေးရွာ စီ/ထောက် ဥက္ကဋ္ဌ
၃။	ဦးပေတိုရီးနို	ကျား		စောင့်ကြည့်၊ ကြီးကြပ်ရေး ဆပ်ကော်မတီ
၄။	ဒေါ်လီတာ		မ	စောင့်ကြည့်၊ ကြီးကြပ်ရေး ဆပ်ကော်မတီ
၅။	ဦးကျော်ဟေး	ကျား		ဝယ်ယူရေးဆပ်ကော်မတီ
၆။	ဦးဒိုမန်းနီကို	ကျား		ဝယ်ယူရေးဆပ်ကော်မတီ
၇။	ဒေါ်အန်းဂျယ်လာ		မ	ဝယ်ယူရေးဆပ်ကော်မတီ
၈။	ဦးပေါလူ	ကျား		လည်ပတ်ရေးနှင့် ပြင်/ထိန်းဆပ်ကော်မတီ
၉။	ဒေါ်သောညာ		မ	လည်ပတ်ရေးနှင့် ပြင်/ထိန်းဆပ်ကော်မတီ
၁၀။	ဦးထော်ရီ	ကျား		ဝေဖန်အကြံပြုတိုင်ကြားဖြေရှင်းရေး ကော်မတီ
၁၁။	ဒေါ်မာကိုလာတာ		မ	ဝေဖန်အကြံပြုတိုင်ကြားဖြေရှင်းရေး ကော်မတီ
၁၂။	ဦးပေါလူ	ကျား		ကျေးရွာစေတနာ့ဝန်ထမ်း
၁၃။	ဒေါ်လူစီးယာ		မ	ကျေးရွာစေတနာ့ဝန်ထမ်း
၁၄။	ဒေါ်မောနီကာ		မ	ကျေးရွာစာရင်းကိုင်
ကော်မတီဝင်စုစုပေါင်း		၇	၇	၁၄ ယောက်



လူထုဝေဟံမြို့ စီမံကိန်း၊ စီမံကိန်းလက်ဉ် အပိုင်း - (၃) - ၂၉.၁၀.၂၀၁၆

(ခ) အခြေခံအဆောက်အအုံ အသုံးအဆောင်များ


ထောက်ပံ့ရေး	အမှတ် ခြံမိ	ကျန်းမာရေး	အမှတ် ခြံမိ	တာဝန်ပေး အဆောက် အအုံများ	အမှတ် ခြံမိ
အလယ်တန်းကျောင်း	<input type="checkbox"/>	ဆေးရုံ	<input type="checkbox"/>	စေတီ	<input type="checkbox"/>
အလယ်တန်းကျောင်း	<input type="checkbox"/>	ကျန်းမာရေးဌာန	<input type="checkbox"/>	တုန်းကြီးကျောင်း	<input type="checkbox"/>
မူလတန်းကျောင်း	<input checked="" type="checkbox"/>	ကျန်းမာရေးဌာန	<input type="checkbox"/>	ဟိန္ဒူဘုရားကျောင်း	<input type="checkbox"/>
ပျဉ်းကျောင်း	<input checked="" type="checkbox"/>	ဆေးပေးခန်း	<input type="checkbox"/>	ရေယာဉ်ကျောင်း	<input checked="" type="checkbox"/>
အခြား	<input type="checkbox"/>	အခြား	<input type="checkbox"/>	ဂေဇီ	<input type="checkbox"/>
				အခြား	<input type="checkbox"/>
မှတ်ချက်		မှတ်ချက်		မှတ်ချက်	
				R.C	

(ဂ) ကျွမ်းကျင်လူများမှတ်တမ်း (ကျေးရွာတွင်နေထိုင်သော လှို၊မဟုတ် တခြားရွာမှလာရောက်သော ကျွမ်းကျင်သူများ)

(ခ) ထောက်ပံ့ရေး			(ဂ) ကျန်းမာရေး			(ဃ) လက်မှုပညာရှင်		
	ရွာတွင်နေ ထိုင်သူ	အခြားရွာမှ လာသူ		ရွာတွင်နေ ထိုင်သူ	အခြား ရွာမှ လာသူ		ရွာတွင် နေထိုင်သူ	အခြားရွာ မှလာသူ
မူလတန်းကျောင်း	<input type="checkbox"/>	<input checked="" type="checkbox"/>	ဆရာဝန်	<input type="checkbox"/>	<input type="checkbox"/>	လက်သမား	<input type="checkbox"/>	<input checked="" type="checkbox"/>
အလယ်တန်းကျောင်း	<input type="checkbox"/>	<input type="checkbox"/>	လက်ထောက် ကျန်းမာရေးမှူး	<input type="checkbox"/>	<input type="checkbox"/>	ယန်းရံ	<input type="checkbox"/>	<input type="checkbox"/>
အလယ်တန်းကျောင်း	<input type="checkbox"/>	<input type="checkbox"/>	အမျိုးသမီးကျန်းမာရေး ဆရာမ	<input type="checkbox"/>	<input type="checkbox"/>	လျှပ်စစ်ကျွမ်းကျင်၊ ဇီးသမား	<input type="checkbox"/>	<input type="checkbox"/>
ပျဉ်းကျောင်း	<input type="checkbox"/>	<input type="checkbox"/>	သားရွားဆရာမ	<input checked="" type="checkbox"/>	<input type="checkbox"/>	ရေပိုက်ဆွယ်သူ	<input type="checkbox"/>	<input type="checkbox"/>
အခြား	<input type="checkbox"/>	<input type="checkbox"/>	ပြည်သူ့ကျန်းမာရေးလုပ်သား	<input checked="" type="checkbox"/>	<input type="checkbox"/>	စက်ပြင်ဆရာ	<input type="checkbox"/>	<input type="checkbox"/>
မှတ်ချက်			မှတ်ချက်			မှတ်ချက်		

(ဃ) ကျေးရွာသို့ ရောက်ရှိနိုင်သည့် လမ်းအခြေအနေ / ကျေးရွာတစ်ရွာသည် ၎င်း၏ ကျေးရွာအုပ်စုနှင့် ထက်သွယ်ထားသော လမ်းအခြေအနေ (အောက်ပါတို့ကို ဝိုင်းပါ)

- ကျောက်ကြမ်းလမ်း
- ကျောက်ခင်းလမ်း
- ကတ္တရာလမ်း
- ခြေသားလမ်း
- ကွန်ကရစ်လမ်း
- လူသွားလမ်း
- မော်တော်ဆိုင်ကယ်လမ်း
- အခြား _____


 လူထုဝေဟံပြု စီမံကိန်း၊ စီမံကိန်းလက်ရှိ အပိုင်း - (၃) - ၂၉.၀၀.၂၀၁၆

(၁) ကျေးရွာဖွံ့ဖြိုးမှုစီမံချက် မိုင်မိ
 (၁) လူထုဝေဟံပြုစီမံကိန်းမတော်မီ ဤကျေးရွာတွင်ကျေးရွာဖွံ့ဖြိုးမှု ရှိပါသည်/မရှိပါ/မသိပါ
 စီမံချက်ရှိခဲ့ပါသလား?

(၂) ရှိခဲ့ပါလျှင် ဤစီမံချက်ကို မည်သည့် နှစ်တွင်ပြင်ဆင်ခဲ့ပါသနည်း? နှစ်ဆယ်/မသိပါ

(၃) ဤစီမံချက်ကို ပြုနယ်မှအတည်ပြုခဲ့ပါသလား? ပြုခဲ့ပါသည်/မပြုခဲ့ပါ /မသိပါ

(၁) ခရီးအကွာအဝေး
 (၁) ဤကျေးရွာ၏ဝေဟံမှ ၎င်းကျေးရွာအုပ်စု၏ဝေဟံအထိ ခရီးမိုင်မည်မျှကွာဝေးသနည်း? မိုင်- ၄ /မသိပါ
 (၂) ဤကျေးရွာမှ ၎င်းကျေးရွာအုပ်စု၏ဝေဟံအထိ သွားလာရာတွင်ကြာမြင့်သည့်အချိန်၊
 မြောက်လှေ့ ရာသီတွင်ကြာချိန် ၁၀ မိနစ် ----- ဝေဟံလာရုံ/မဟံတော်ဆိုင်ကယ်/မြေလျှင်/လာ/မဟံတော်ဘုတ်/
 အခြား -----
 ရိုးရာသီတွင်ကြာချိန် ၁၀ မိနစ် ----- ဝေဟံလာရုံ/မဟံတော်ဆိုင်ကယ်/မြေလျှင်/လာ/မဟံတော်ဘုတ်/
 အခြား -----

(ဆ) ပတ်ဝန်းကျင်ဆိုင်ရာ သဘာဝဘေးအန္တရာယ်
 ဤကျေးရွာတွင် ခရီးကြိုခြင်းကိုလို့ သဘာဝဘေးအန္တရာယ်ကျရောက်မှုဖြစ် ရှိပါသလား၊
 □ မရှိပါ ၂ ရှိပါသည် ရှိလျှင်ခေါ်ပြပါ ----- အထက် ဝေဟံ မြေပြင် ခဲ ဖူးပါဝင်

(ဇ) ကျေးရွာတွင် ခွဲစည်းထားသော အဖွဲ့အစည်းများ
 လူထုဝေဟံပြုစီမံကိန်းမတိုင်မီ ဤကျေးရွာတွင် ကျေးရွာဖွံ့ဖြိုးရေးအတွက် အစိုးရ (သို့) ရွာသားများကိုယ်တိုင်(သို့) စီမံကိန်းတစ်ခုခုမှ
 ခွဲစည်းထားသည့် အဖွဲ့အစည်းများရှိပါသလား၊

(၁) ယိုးဒယားကျယ်အဖွဲ့အစည်း - အတွက် ဂေက် ဗတီ ဖွဲ့စည်းခဲ
 (၂) အေစီအေ (CARE ကျေးရွာအဖွဲ့)
 (၃) ကျေးရွာ ဖွံ့ဖြိုးရေး အဖွဲ့အစည်း - အတွက် ဂေက် ဗတီ ဖွဲ့စည်းခဲ

ကျေးရွာခေါင်းဆောင် အမည် ဦးကျော်စိုး
 လက်မှတ် [Signature] ခုနှစ် ၆.၁၇.၂၀၁၆

လူထုစည်းရုံးရေးမှူး အမည် ဦးထွဏ်
 လက်မှတ် [Signature] ခုနှစ် ၆.၁၇.၂၀၁၆

၉ စီမံကိန်းစက်ဝန်းအချိန်ဇယား(ပုံစံ-၂)

လူထုပတ်ဝန်းကျင် စီမံကိန်း၊ စီမံကိန်းလက်ခွဲ အပိုင်း - (၃) - ၂၉.၁၀.၂၀၁၆

ပုံစံ - ၀-၂ - စီမံကိန်းစက်ဝန်းအချိန်ဇယား (PC 2)

လမ်းညွှန်ချက်၊ သက်ဆိုင်ရာလူထုစည်းရုံးရေးမှူး၊ လက်ထောက်နည်းပညာနည်းပညာမှူးများမှ စီမံကိန်းစက်ဝန်းအဆင့်တစ်ခုစီပြုစီစဉ်ပြီး ကျေးရွာနှင့် ကျေးရွာအုပ်စုအတွက် ဤပုံစံကို ဖြည့်သွင်းရမည်။			
စည်းရုံးရေးမှူး/ဝန်ထမ်း အမည် ဦး ၀၂၂၇			
ဇနီး	စက်ဝန်းအားအမှတ်ခြစ်ပါ <input type="checkbox"/> စက်ဝန်း(၁) <input checked="" type="checkbox"/> စက်ဝန်း(၂) <input type="checkbox"/> စက်ဝန်း(၃) <input type="checkbox"/> စက်ဝန်း(၄)		
၇. ၁၂. ၂၀၁၆			
ပြည်နယ်/ခရိုင်- က မက	မြို့နယ် မူပိုင်	ကျေးရွာအုပ်စု မျက်စင်အိမ်	ကျေးရွာ ၁၁၅၅ ဧါ

စီမံကိန်းဆောင်ရွက်မှုအဆင့်များ	ဇနီး		အစည်းအဝေးတွင်တက်ရောက်သူအရေအတွက်			
	စတင်သည့် ဇနီး	ပြီးဆုံးသည့်ဇနီး	အမျိုးသား အရေအတွက်	အမျိုးသမီး အရေအတွက်	စိမ်းထောင်စု အရေအတွက်	လူမျိုးစုတက်ရောက်သူ အရေအတွက် နှင့် လူမျိုးစုအမည်
၁။ ကျေးရွာစီမံကိန်း မိတ်ဆက်အစည်းအဝေး	၆. ၁၂. ၁၆	၆. ၁၂. ၂၀၁၆	၁၄	၈	၂၀	၂၁၂၂ ၂၇
၂။ ကျေးရွာဖွံ့ဖြိုးရေး စီမံချက်ရေးဆွဲခြင်း အစည်းအဝေး	၇. ၁၂. ၁၆	၇. ၁၂. ၂၀၁၆	၁၄	၈	၂၀	၂၅၅ ၂၇
၃။ ကျေးရွာအုပ်စု လုပ်ငန်းဆုံးဖြတ်ချက်ချသည့် အစည်းအဝေး	၂၉. ၁၂. ၁၆	၂၉. ၁၂. ၁၆	၁	၁	၂	၂၂ ၂၇
၄။ မြို့နယ်အဆင့် စီမံကိန်းရေးဆွဲရေး နှင့် အကောင်အထည်ဖော်ရေးကော်မတီ၏ စီမံကိန်း သုံးသပ်မှု အစည်းအဝေး	၁၈. ၁. ၁၇	၁၈. ၁. ၁၇	မလို	မလို	မလို	မလို
၅။ မြို့နယ် စီမံကိန်းရေးဆွဲရေး နှင့် အကောင်အထည်ဖော်ရေး ကော်မတီ၏ဆုံးဖြတ်မှုကို ရွာသို့ အသိပေး အကြောင်းကြားသည့် အစည်းအဝေး	၆. ၂. ၂၀၁၇	၆. ၂. ၂၀၁၇	၉	၆	၁၅	၁၅ ၂၇

လူထုပတ်ဝန်းကျင် စီမံကိန်း၊ စီမံကိန်းလက်ခွဲ အပိုင်း - (၃) - ၂၉.၁၀.၂၀၁၆

၆။ စီမံကိန်းလုပ်ငန်းခွဲစီမံချက်ရေးဆွဲခြင်း အစည်းအဝေး						
၆.၁။ စီမံကိန်းလုပ်ငန်း အကောင်အထည်ဖော် ရေးဆွဲအစဉ် ရေးဆွဲခြင်း						
၆.၂။ ဝယ်ယူရေးဆွဲအစဉ် ရေးဆွဲခြင်း						
၆.၃။ သက္ကာရေကုန်ကျမှု လျာထားအစီအစဉ် ရေးဆွဲခြင်း						
၆.၄။ ငြင်း/ထိန်းအစီအစဉ် ရေးဆွဲခြင်း						
၇။ စီမံကိန်းလုပ်ငန်းခွဲ တိုးတက်မှု စောင့်ကြည့် အစည်းအဝေး						
၇.၁။ အစည်းအဝေး ပထမအကြိမ်						
၇.၂။ အစည်းအဝေး ဒုတိယအကြိမ်						
၇.၃။ အစည်းအဝေး တတိယအကြိမ်						
၈။ စီမံကိန်းလုပ်ငန်းခွဲ အပြီးသတ်စစ်ဆေးခြင်း အစည်းအဝေး						
၉။ လူထုစစ်ဆေးခွဲအစည်းအဝေး						



လူထုဝတ်ပြု စီမံကိန်း၊ စီမံကိန်းလက်ခွဲ အပိုင်း - (၃) - ၂၉.၁၀.၂၀၁၆

ယ၊ လူထုစီမံကိန်း၏ လာမည့် (၃) နှစ်အတွက်အကျိုးမဝင်သော ဦးစားပေး ဖွံ့ဖြိုးတိုးတက်မှု လုပ်ငန်း အစီအစဉ်များအားဖော်ပြပါ။

အစဉ်	ကျေးရွာအတွက် ဦးစားပေး ဖွံ့ဖြိုးတိုးတက်မှု လုပ်ငန်းစဉ်များ	အဆိုပြုသူ (အမျိုးသားများ/ အမျိုးသမီးများ/အမျိုးသား+ အမျိုးသမီး)	အခန်းကဏ္ဍ
၁	အိမ်ခြေ	ကျား + ၁၂	တရားဓါတ်ရေး ၂ ၂
၂	ခရီးစဉ်	၁၆	
၃	ကျေးရွာ နီးပါးရွာ	၁၃	
၄			
၅			
၆			
၇			
၈			
၉			
၁၀			
၁၁			
၁၂			

ဥက္ကဋ္ဌ ၊ ကျေးရွာစီမံကိန်းအထောက်အကူပြုကော်မတီမှ အတည်ပြုသည်။

အမည် အောင်စိန်စိန် လက်မှတ် Pej နေ့စွဲ 7.17.2016

၁၁ ကျေးရွာအုပ်စုစီမံကိန်းလုပ်ငန်းခွဲရွေးချယ်ခြင်း(ပုံစံ-၄)

လူထုဝင်ကြို စီမံကိန်း၊ စီမံကိန်းလက်ခံ အပိုင်း - (၃) - ၂၉.၁၀.၂၀၁၆

ပုံစံ - ၈ - ၄ ကျေးရွာအုပ်စုစီမံကိန်းလုပ်ငန်းခွဲရွေးချယ်ခြင်းပုံစံ (Form PC 4)

လက်ညှန်ရွေး၊ စီမံကိန်းလုပ်ငန်းခွဲရွေးချယ်ရာတွင် အထောက်အကူပြုရန်အတွက် ကျေးရွာအုပ်စုမှ CF/TF တို့၏ အကူအညီရယူ၍ ကျေးရွာစီမံကိန်းလက်ခံကော်မတီမှ လက်မှတ်ရေးထိုးပြီး အဆိုပါပုံစံအား ခြေညှိအောင်ခြင်းဆောင်ရွက်ရမည်။ ဤပုံစံအား ခြေညှိရန်အတွက် ပြည်ထောင်စုအဆင့်ရှိ ကျေးရွာအုပ်စုမှ ဦးစီးကော်မရှင်စီမံကိန်းမှတ်တမ်း TPIIC တို့မှ အထောက်အကူပြုရန် တောင်းဆိုရမည်။ CF မှ ကျေးရွာအုပ်စုရွေးချယ်စီမံကိန်းလုပ်ငန်းခွဲပိုင်ရာ အချက်အလက်များကို M15 တို့ အညွှန်းတမ်းရမည်။ (ယခုပုံစံစီမံကိန်းလုပ်ငန်းခွဲ မလုပ်ကိုင်သော ကျေးရွာများ မပါဝင်ပါ။)

ကျေးရွာအုပ်စုရွေးချယ်အသေးစည်း ခရီး ၉၅၊ ၁၆၊ ၂၀၁၆

ရွေးချယ်/ရွေးခံ ကယဘာ၊ ခြောက် ၁၅/၁၆

စီမံကိန်းအားအမှတ်ပုံစံအမျိုးအစား(၁) ထုတ်ကုန်(၁)၊ အမှတ်ပုံစံ(၂) ထုတ်ကုန်(၃) ထုတ်ကုန်(၄)

ကျေးရွာအုပ်စု မ/ဂ/၁/၆(၈)

ကျေးရွာအုပ်စု	ရွေးချယ်ရန် ရည်ရွယ်ချက်	အဆိုပါအရာက	ပရိယာယ် တိုက်ရိုက် အကူအညီအမျိုးမျိုး	အဆိုပါရွေးချယ်မှု	စီမံကိန်း အညွှန်း	ပရိယာယ်အမျိုးမျိုး		စုစုပေါင်း
						ကျေးရွာအုပ်စု အညွှန်း	အဆိုပါရွေးချယ်မှု (၁၀၀ ပုံစံ) အညွှန်း	
ကျေးရွာအုပ်စု (၈-၁၆-၁)	ကျေးရွာအုပ်စု	၈/၁၆/၁	၇၅၈	<input type="checkbox"/> ကျေးရွာအုပ်စု <input type="checkbox"/> မ <input type="checkbox"/> ကျေးရွာအုပ်စု	၆၄			၆၄
ကျေးရွာအုပ်စု (၈-၁၆-၂)	ကျေးရွာအုပ်စု	၈/၁၆/၂	၇၅၈	<input type="checkbox"/> ကျေးရွာအုပ်စု <input type="checkbox"/> မ <input type="checkbox"/> ကျေးရွာအုပ်စု	၁၉			၁၉
ကျေးရွာအုပ်စု (၈-၁၆-၃)	ကျေးရွာအုပ်စု	၈/၁၆/၃	၇၅၈	<input type="checkbox"/> ကျေးရွာအုပ်စု <input type="checkbox"/> မ <input type="checkbox"/> ကျေးရွာအုပ်စု	၂၇			၂၇
				<input type="checkbox"/> ကျေးရွာအုပ်စု <input type="checkbox"/> မ <input type="checkbox"/> ကျေးရွာအုပ်စု				
				<input type="checkbox"/> ကျေးရွာအုပ်စု <input type="checkbox"/> မ <input type="checkbox"/> ကျေးရွာအုပ်စု				

ကျေးရွာအုပ်စု စီမံကိန်းအားလက်ခံ အညွှန်း အဆင့် ၈/၁၆/၁၀၁၆ လက်မှတ် ၁၅/၁၆/၂၀၁၆

၁၄ကဏ္ဍအလိုက်ဦးစားပေးဖွံ့ဖြိုးရေးလုပ်ငန်းစဉ်များ

နောက်ဆက်တွဲ(၄) ခြားနားသောအပိုင်းများအတွက် ဦးစားပေးဖွံ့ဖြိုးရေးလုပ်ငန်းစဉ် အနှစ်ချုပ်

မူရင်းသည်အား VPSC တွင်ထားရှိရပါမည်။အခြားဌာနများနှင့် ညှိနှိုင်းရန်အတွက် မိတ္တူအား TPIC သို့ပို့ရပါမည်။MIS data အနေဖြင့် သွင်းရန် မလိုအပ်ပါ။

	အဆင့်	လုပ်ငန်း	မည်သူဦးစားပေးလဲ	ကျေးရွာမှတာဝန်ခံသူ (သို့) အုပ်စု	ပြင်ပမှမည်သူ ထောက်ပံ့ မလဲ
အခြေခံအထောက်အပံ့	၁	ခင်းလှေဆောင်	<input type="checkbox"/> မ <input checked="" type="checkbox"/> ကျား		
	၂	ခရိုင်လမ်းဖွဲ့ခြင်း	<input checked="" type="checkbox"/> မ <input type="checkbox"/> ကျား		
	၃	မုတီ၊ ကျောင်း	<input checked="" type="checkbox"/> မ <input type="checkbox"/> ကျား		
	၄	ကျေးရွာမှအထောက်အပံ့	<input type="checkbox"/> မ <input type="checkbox"/> ကျား		
	၅	အုပ်စုမှအထောက်အပံ့	<input type="checkbox"/> မ <input type="checkbox"/> ကျား		
အသက်မွေးဝမ်းကျောင်းမှု/ စိုက်ပျိုးရေး	၁		<input type="checkbox"/> မ <input type="checkbox"/> ကျား		
	၂		<input type="checkbox"/> မ <input type="checkbox"/> ကျား		
	၃		<input type="checkbox"/> မ <input type="checkbox"/> ကျား		
	၄		<input type="checkbox"/> မ <input type="checkbox"/> ကျား		
	၅		<input type="checkbox"/> မ <input type="checkbox"/> ကျား		
ကျန်းမာရေးနှင့် အာဟာရ	၁	ဆေးကုသရေးအဖွဲ့ဖွဲ့စည်းခြင်း	<input type="checkbox"/> မ <input checked="" type="checkbox"/> ကျား		
	၂	အိမ်ရာ	<input checked="" type="checkbox"/> မ <input type="checkbox"/> ကျား		
	၃		<input type="checkbox"/> မ <input type="checkbox"/> ကျား		
	၄		<input type="checkbox"/> မ <input type="checkbox"/> ကျား		
	၅		<input type="checkbox"/> မ <input type="checkbox"/> ကျား		
ပညာရေး	၁	ကျောင်းဆရာဝန်	<input checked="" type="checkbox"/> မ <input type="checkbox"/> ကျား		
	၂		<input type="checkbox"/> မ <input type="checkbox"/> ကျား		
	၃		<input type="checkbox"/> မ <input type="checkbox"/> ကျား		

	၄		<input type="checkbox"/> မ		
			<input type="checkbox"/> ကျား		
	၅		<input type="checkbox"/> မ		
			<input type="checkbox"/> ကျား		
အခြား	၁	မိ:စိန်အိမ်	<input type="checkbox"/> မ		
			<input type="checkbox"/> ကျား		
	၂		<input type="checkbox"/> မ		
			<input type="checkbox"/> ကျား		
	၃		<input type="checkbox"/> မ		
			<input type="checkbox"/> ကျား		
	၄		<input type="checkbox"/> မ		
			<input type="checkbox"/> ကျား		
	၅		<input type="checkbox"/> မ		
			<input type="checkbox"/> ကျား		

လူထုမဟိပြုစီမံကိန်း
ကျေးလက်လူထုအခြေပြု ၊ ဖွံ့ဖြိုးမှုကိုတိုးရှေးရှု

လူထုမဟိပြုစီမံကိန်း၊ အမှတ် (ထ-၄၁) ပြည်တော်သာလမ်း၊ ထီးတရဲရပ်ကွက်၊ ဗဟိုအဖွဲ့ရုံး၊ ကယားပြည်နယ်
ရုံးစိုက်-၀၉၄၅၂၈၀၄၉၄
www.cdd.drdmyanmar.org