

ပြည်ထောင်စုသမ္မတမြန်မာနိုင်ငံတော်အစိုးရ

စိုက်ပျိုးရေး၊ မွေးမြူရေးနှင့်ဆည်မြောင်းဝန်ကြီးဌာန
ကျေးလက်ဒေသဖွံ့ဖြိုးတိုးတက်ရေးဦးစီးဌာန
ဖရူဆိုမြို့နယ်



လူထုပတ်ဝန်းကျင်ဖွံ့ဖြိုးရေး

National Community Driven Development Project
(NCDDP)



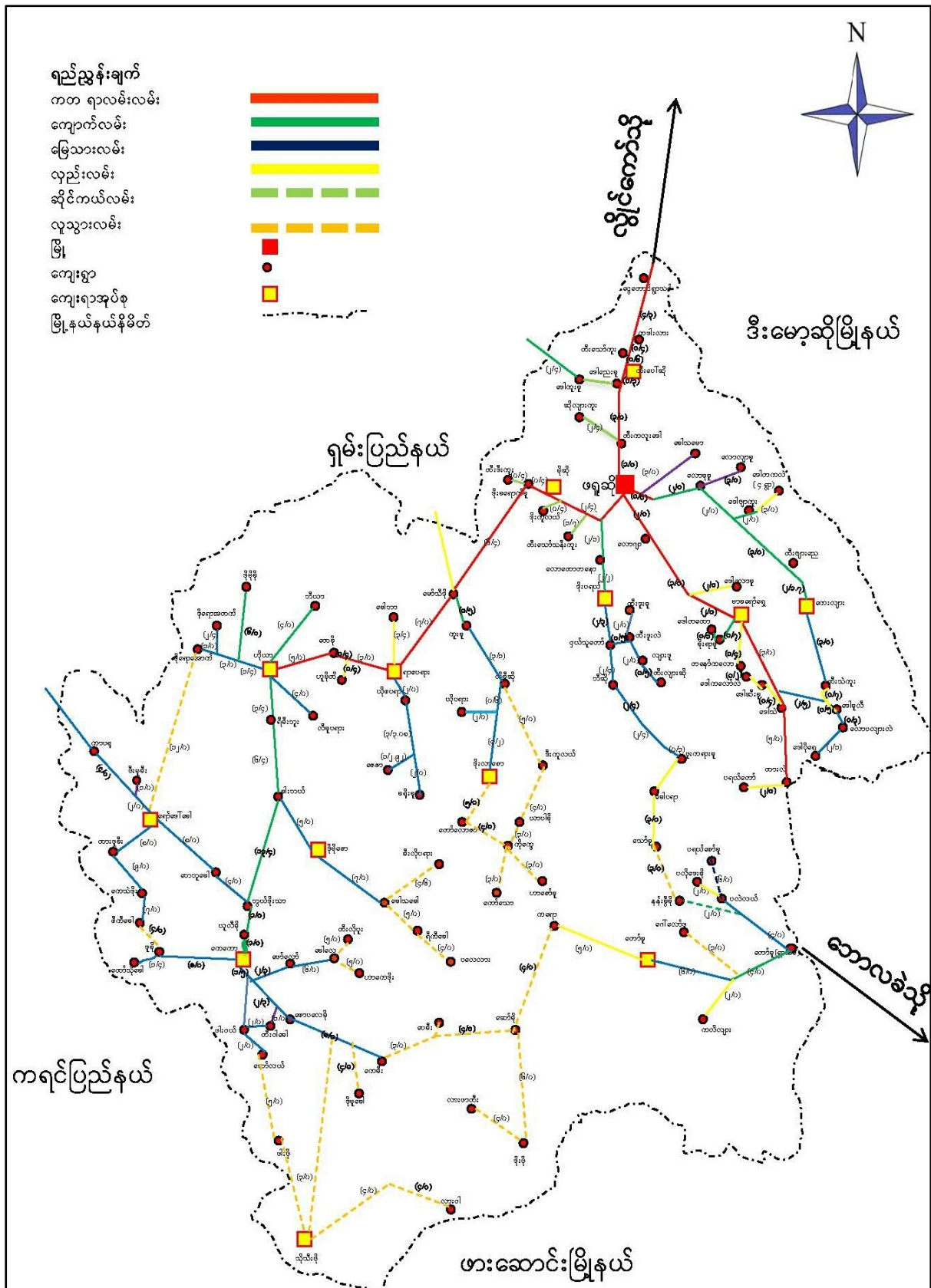
ကျေးရွာဖွံ့ဖြိုးရေးအစီအစဉ်
Village Development Plan (VDP)

ကေးလျားအုပ်စု၊ ဒေါပိုရှေ့ကျေးရွာ
၂၀၁၇ခုနှစ်၊ ဖရူဆိုမြို့နယ်

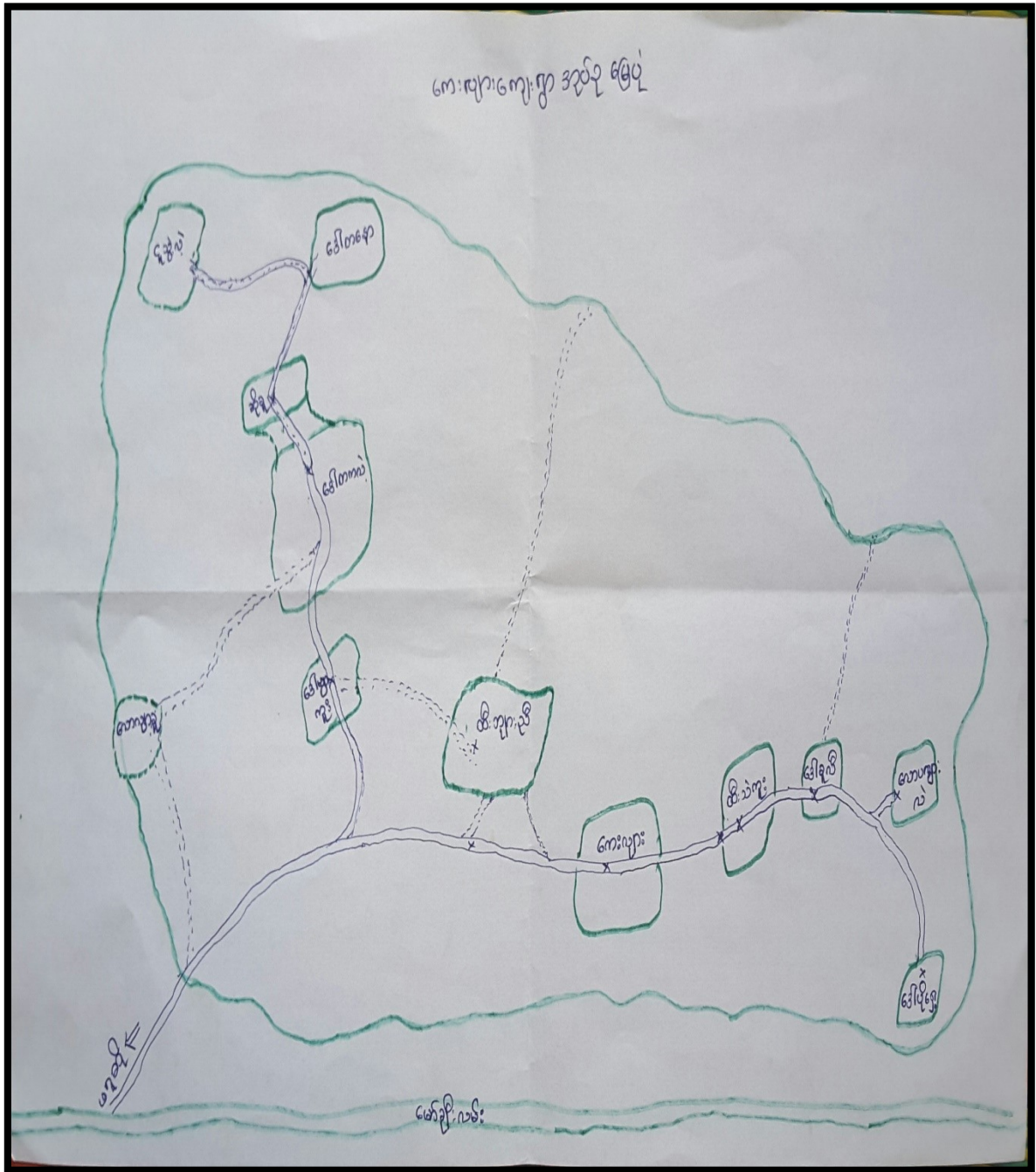
မာတိကာ

၁။ ဖရူဆိုမြို့နယ်အခြေပြမြေပုံ	2
၂။ အုပ်စုအခြေပြမြေပုံ	3
၃။ ကေးလျားကျေးရွာအုပ်စုတွင်ပါဝင်သောကျေးရွာစာရင်းများ.....	4
၄။ ကျေးရွာအခြေခံအချက်အလက်များ	4
၅။ လူထုပူးပေါင်းပါဝင်သောလူမှုဆန်းစစ်ခြင်းနှင့်အကဲဖြတ်ခြင်းလုပ်ငန်းစဉ်အကျဉ်းချုပ်ဇယား	5
၆။ ကျေးရွာဖွံ့ဖြိုးရေးအစီအစဉ်အတွက်အသုံးပြုခဲ့သော PRA tools တစ်ခုချင်းစီအတွက်သုံးသပ်ချက်များ	6
(၁) လူမှုရေးပြမြေပုံနှင့်အရင်းအမြစ်ပြမြေပုံ.....	6
(၂) ရာသီခွင်ပြပြက္ခဒိန်	8
(၃) ဥစ္စာနေကြွယ်ဝမှုအဆင့်သတ်မှတ်ခြင်း	11
(၄) ကျား၊မပင့်ကူအိမ်သုံးသပ်ခြင်း	13
(၅) အရင်းအမြစ်သုံးစွဲထိန်းချုပ်မှုပြဇယား	15
(၆) အဖွဲ့အစည်းချိတ်ဆက်မှုပြမြေပုံ	17
၇။ ကော်မတီဝင်များရွေးချယ်ခြင်းနှင့်ကျေးရွာဖွံ့ဖြိုးရေးအစီအစဉ်ဆောင်ရွက်မှုမှတ်တမ်းခါတ်ပုံများ၊ ကျေးရွာအစည်းအဝေးနှင့် PRA Tools များအသုံးပြု၍အချက်အလက်ကောက်ခံခြင်း.....	19
ဒေါ်ပိုရှေ့ကျေးရွာ၏စီမံကိန်းအထောက်အကူပြုကျေးရွာကော်မတီဝင်များစာရင်း	20
၈။ ကျေးရွာအချတ်အလတ်(ပုံစံ-၁)	21
၉။ စီမံချက်စက်ဝန်းအချိန်ဇယား(ပုံစံ - ၂)	24
၁၀။ ကျေးရွာဖွံ့ဖြိုးရေးဦးစားပေးအစီအစဉ် (ပုံစံ-၃)	25
၁၁။ ကျေးရွာအုပ်စုစီမံကိန်းလုပ်ငန်းခွဲရွေးချယ်ခြင်း (ပုံစံ-၄).....	28
၁၂။ ဒေါ်ပိုရှေ့ကျေးရွာအစည်းအဝေးမှတ်တမ်းများပုံစံ-၁၂)	29
၁၃။ ကဏ္ဍအလိုက်ဦးစားပေးဖွံ့ဖြိုးရေးလုပ်ငန်းစဉ်များ.....	31

၁။ဖရူဆိုမြို့နယ်အခြေပြမြေပုံ



၂။ အုပ်စုအခြေပြမြေပုံ



၃။ကေးလျားကျေးရွာအုပ်စုတွင်ပါဝင်သောကျေးရွာစာရင်းများ

- ၁. ကေးလျားကျေးရွာ
- ၂. ဒေါ်ဗျာကူးကျေးရွာ
- ၃. ထီးဗျားညောင်ကျေးရွာ
- ၄. လောလျာနုကျေးရွာ
- ၅. ဒေါ်တနောကျေးရွာ
- ၆. ဒေါ်တကာလွဲ(ဆိုဒူ)ကျေးရွာ
- ၇. ဂူသွဲ့လဲကျေးရွာ
- ၈. ထီးသဲကူးကျေးရွာ
- ၉. ဒေါ်နုလီကျေးရွာ
- ၁၀. လောယလျားလဲကျေးရွာ
- ၁၁. ဒေါ်ပိုရှေ့

၄။ကျေးရွာအခြေခံအချက်အလက်များ

ကေးလျား(ကြာယ်ဖိုးကြီး)ကျေးရွာအုပ်စုသည် ဖရူဆိုမြို့နယ်၏ အရှေ့ဖက်၊ အရှေ့တောင်ဖက်၊ အရှေ့မြောက်ဖက်တို့တွင် တည်ရှိပါသည်။ ကေးလျား ကျေးရွာ အုပ်စုတွင် ကျေးရွာပေါင်း (၁၁) ရွာပါဝင်ပါသည်။

ဒေါ်ပိုရှေ့ ကျေးရွာ သည် ကေးလျားရွာ ၏ အရှေ့တောင် ဖက်တွင် တည်ရှိပါသည်။ ဒေါ်ပိုရှေ့ကျေးရွာတွင် အိမ်ထောင်စုပေါင်း(၁၈) စု ရှိပါသည်။ ကယား လူမျိုး တစ်မျိုးတည်းသာ နေထိုင်ကြပြီး နှစ်ခြင်း ခရစ်ယာန်နှင့် ရိုးရာ တံခွန်တိုင် ကို ယုံကြည် ကိုးကွယ်ကြပါသည်။

ဒေါ်ပိုရှေ့ ကျေးရွာ တွင် တောင်ယာ စိုက်ပျိုးရေး လုပ်ငန်းဖြင့် အသက်မွေးဝမ်းကြောင်း ပြု ကြပါသည်။ ကျေးရွာတွင် ဘုရားကျောင်း၊ မိုးရေလှောင်ကန်၊ လူနေအိမ် စသည်အခြေ ခံ အဆောက် အဦး များ ရှိပါသည်။ ရွာတွင်းလမ်း နှင့် အခြား ရွာများသို့ ဆက်သွယ်ထားသော လမ်းမှာ မြေဘားလမ်း ဖြစ်ပါသည်။မြောက်သွေ့ရာသီတွင် လမ်းပန်းဆက်သွယ်ရေး ကောင်းမွန်သော်လည်း မိုးတွင်း ကာလတွင် သွားလာရာ အခက်အခဲ ရှိပါသည်။

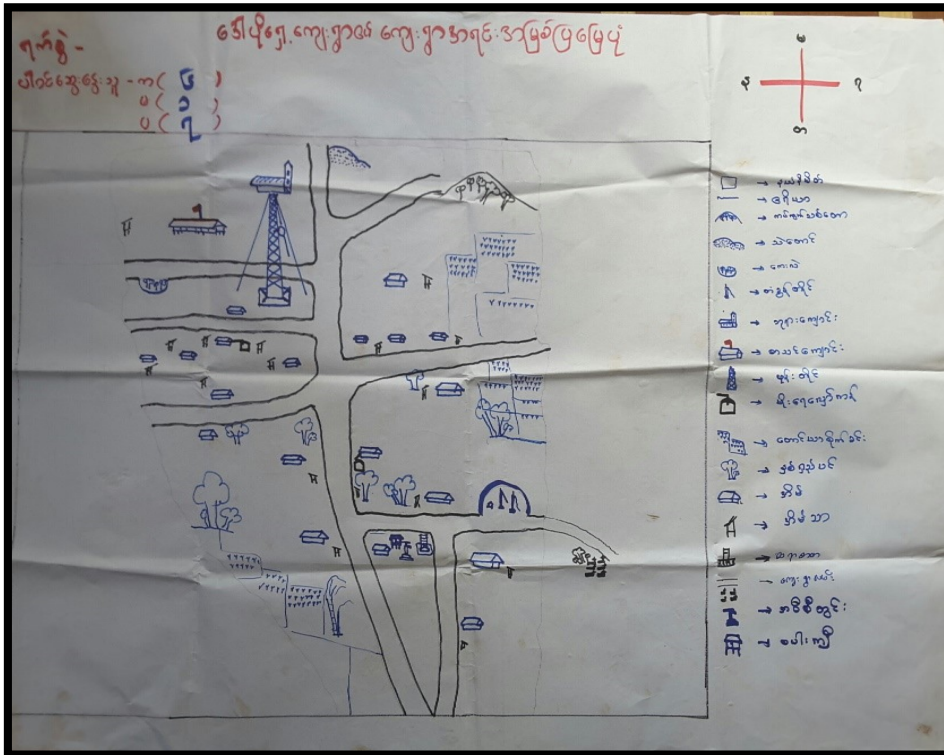
၅။ လူထုပူးပေါင်းပါဝင်သော လူမှုဆန်းစစ်ခြင်းနှင့် အကဲဖြတ်ခြင်းလုပ်ငန်းစဉ်အကျဉ်းချုပ်
ဇယား

စဉ်	အသုံးပြုခဲ့သော PRA Tools များ
၁	ကျေးရွာအရင်းမြစ်ပြမြေပုံ (Social Map)
၂	ရာသီခွင်ပြပုံကွဲဒီဇို (Seasonal Gender)
၃	ဥစ္စာနေကြွယ်ဝမှုဦးစားပေးအဆင့်သတ်မှတ်ခြင်း (Wealth Ranking)
၄	ကျားမနှင့် ကုအိမ်သုံးသပ်ခြင်း (Cob Web)
၅	အရင်းအမြစ်အသုံးချမှုဖော်ထုတ်ခြင်းဇယား (Asset Mapping)
၆	အဖွဲ့အစည်းချိတ်ဆက်မှုမြေပုံ (Veen diagram)

၆။ကျေးရွာဖွံ့ဖြိုးရေးအစီအစဉ်အတွက်အသုံးပြုခဲ့သော PRA tools

တစ်ခုချင်းစီအတွက်သုံးသပ်ချက်များ

(၁) လူမှုရေးပြမြေပုံနှင့်အရင်းအမြစ်ပြမြေပုံ



လူမှုရေးပြမြေပုံနှင့်အရင်းအမြစ်ပြမြေပုံ

- ကျေးရွာ။ ။ဒေါ်ပိုရှေ့ ရက်စွဲ။ ။ ၆.၁၂.၂၀၁၆
- အုပ်စု။ ။ကေးလျား ပါဝင်ဆွေးနွေးသူ။ ။က(၆) ဦး
- မ (၁) ဦး
- ပေါင်း (၇) ဦး

လူမှုရေးနှင့်အရင်းအမြစ်ပြမြေပုံသုံးသပ်ချက်

လူမှုရေးနှင့်အရင်းအမြစ်ပြမြေပုံ သုံးသပ်ချက်၏ ရည်ရွယ်ချက်မှာ ဒေါ်ပိုရှေ့ ကျေးရွာ၏ မြေပုံကိုကြည့်ခြင်းအားဖြင့် ဒေါ်ပိုရှေ့ ကျေးရွာတွင်းရှိ လူသားနှင့်လူ့အရင်းအမြစ်များ၊ စီးပွားဖြစ်အရင်းအမြစ်များ (စိုက်ပျိုးသီးနှံများ)နှင့် သဘာဝအရင်းအမြစ်များကို လေ့လာနိုင်မည် ဖြစ်ပါသည်။ ထို့အပြင် ကျေးရွာ၏ လူမျိုးစု၊ ကျေးရွာအနေအထား၊ တည်နေရာနှင့် ကျေးရွာ၏ လူမှုရေးကိစ္စရပ်များကို လေ့လာ တွေ့ရှိနိုင်မည် ဖြစ်ပါသည်။

ဒေါ်ပိုရှေ့ ကျေးရွာ၏ လူမှုရေးနှင့် အရင်းအမြစ်ပြ မြေပုံ အရ ဒေါ်ပိုရှေ့ ကျေးရွာတွင် လူ့အရင်းအမြစ်များ (အဆောက်အဦးများ)၊ သဘာဝအရင်းအမြစ်များ ဟူ၍ (၂)မျိုး ခွဲခြား တွေ့နိုင်ပါသည်။ ဒေါ်ပိုရှေ့ကျေးရွာတွင် အဓိက အသုံးပြုနေသော အရင်းအမြစ်များမှာ အိမ်၊ လမ်း၊ မိုးရေလှောင်ကန်၊ ဘုရားကျောင်း၊ စာသင်ကျောင်း၊ တောင်ယာ၊ ထရာစဟာ၊ စပါးကျို၊ ဖုန်းတာဝါတိုင်၊ အစိစိတွင်း တို့ကို တွေ့မြင်နိုင်ပါသည်။ ဒေါ်ပိုရှေ့ ကျေးရွာတွင် အသက် မွေးဝမ်းကျောင်း အဖြစ် အဓိက လုပ်ကိုင်သော စီးပွားရေးမှာ တောင်ယာ လုပ်ငန်းများ

လုပ်ကိုင်ကြပါသည်။ တောင်ယာတွင် အဓိက စိုက်ပျိုးသော သီးနှံများမှာ စပါး၊ မြေပဲ၊ ပြောင်းကောက်၊ ပြောင်းဖူး၊ ပဲ တို့ဖြစ်ပါသည်။

ဒေါ်ပိုရှေ့ ကျေးရွာတွင် ကယား လူမျိုးစု တစ်စုတည်းသာ စုပေါင်း နေထိုင်ကြပြီး နှစ်ခြင်း ခရစ်ယာန် ဘာသာ နှင့် ရိုးရာ တံခွန်တိုင် ကို ကိုးကွယ်ကြပါသည်။ ဒေါ်ပိုရှေ့ ကျေးရွာတွင် အိမ်ထောင်စုပေါင်း (၁၈)စုရှိပါသည်။ ကျေးရွာအတွင်းရှိ လူ့အရင်းအမြစ်နှင့် သဘာဝအရင်းအမြစ်မှာ ကျေးရွာအတွင်းရှိ လူထု ဦးရေနှင့် နှိုင်းယှဉ်လျှင် အတင့် အသင့် လုံလောက်မှု ရှိပါသည်။ လူဦးရေ တဖြည်းဖြည်း ထူထပ်လာပြီး ရွှေ့ပြောင်းတောင်ယာ ချဲ့ထွင်လုပ်ဆောင်မှု ရှိလာပြီး ရွှေ့ပြောင်းစနစ် ကျင့်သုံးသောကြောင့် သစ်တောနည်းပါးလာခြင်း၊ သဘာဝအရင်းအမြစ် နည်းပါးလာခြင်းကို ကြုံတွေ့ နေရပါသည်။

ဒေါ်ပိုရှေ့ ကျေးရွာတွင် ရေ အရင်းအမြစ် နည်းပါးခြင်းကြောင့် မိုးရာသီတွင် မိုးရေကို သိုလှောင် ထားရှိကြပြီး အသုံးပြုရာ သော်လည်း နွေရာသီတွင် ရေလုံလောက်မှု မရှိပေ။ ဒေါ်ပိုရှေ့ ကျေးရွာတွင် တိရိစ္ဆာန်များ အတွက် စားကျက်မြေကို ရွာအပြင်ဘက်ရှိ မြေလွတ်နေရာများတွင် တွေ့မြင်နိုင်ပါသည်။

ဒေါ်ပိုရှေ့ ကျေးရွာ၏ လူမှုရေးနှင့် အရင်းအမြစ်ပြ မြေပုံ၏ သုံးသပ်ချက် အရ -

- (၁) သစ်တောပြုန်းတီးမှုကြောင့် ရာသီဥတုဖောက်ပြန်ခြင်း။
- (၂) လူဦးရေများပြားလာခြင်း။
- (၃) အရင်းအမြစ်တန်ဖိုးကို သိရှိလာကြပြီး သစ်တော၊ တောင်ယာ ရွှေ့ပြောင်းစနစ်ကို ထိန်းသိမ်းတတ်လာခြင်း။

မှတ်တမ်းတင်သူ
ဒေါ်မေရီ
(လူထုစည်းရုံးရေးမှူး)

(၂) ရာသီခွင်ပြုပြင်မှု

ရာသီခွင်ပြုပြင်မှု		ဒေါ်ပိုရှေ										
ရာသီခွင်ပြုပြင်မှု		ရာသီခွင်ပြုပြင်မှု										
အကြောင်းအရာ	၁	၂	၃	၄	၅	၆	၇	၈	၉	၁၀	၁၁	၁၂
ရာသီဥတု												
ရေပျိုးရေ												
ပွဲတော်ရက်												
ကျန်းမာရေး												
ပမ်းဝန်းဆက်ဆွယ်ရေး												
သောက်သုံးရေရရှိမှု												
ဝင်ငွေ												

ကျေးရွာ။ ။ ဒေါ်ပိုရှေ။ ရက်စွဲ။ ။ ၆. ၁၂. ၂၀၁၆
 အုပ်စု ။ ။ ကေးလျား။ ပါဝင်ဆွေးနွေးသူ။ ။ ကျား (၅) ဦး
 မ (၂) ဦး
 ပေါင်း (၇) ဦး

ရာသီခွင်ပြုပြင်မှုသုံးသပ်ချက်
 ရာသီခွင်ပြုပြင်မှု ရေးဆွဲခြင်း၏ ရည်ရွယ်ချက်မှာ ဒေါ်ပိုရှေ၊ ကျေးရွာ၏ တစ်နှစ်ပတ်လုံး အတိုင်းအတာဖြင့် အပြောင်းအလဲများကို မှတ်တမ်းတင်ရန်၊ အိမ်ထောင်စုများ၏ မတူညီသော အခက်အခဲများကို သုံးသပ်ရန်၊ အချိန်အပိုင်း အခြားအလိုက် အခက်အခဲနှင့် အခွင့်အလမ်းများကို သိရှိရန်၊ ရာသီဥတုနှင့် ပွဲတော် အခြေအနေများကို သိရှိလာစေရန် ရည်ရွယ်ပါသည်။

ဒေါ်ပိုရှေ့ ကျေးရွာ၏ ရာသီခွင်ပြပြကွဲဒိန် အရ ဒေါ်ပိုရှေ့ကျေးရွာ၏ အဓိက အသက် မွေးဝမ်းကြောင်းမှာ တောင်ယာ စိုက်ပျိုးရေး လုပ်ငန်းဖြစ်ပြီး တစ်ရွာလုံး လုပ်ကိုင် ကြပါသည်။ ရာသီအလိုက် သီးနှံပင်များ စိုက်ပျိုး သောကြောင့် ဇန်နဝါရီလတွင် နိုဝင်ဘာလမှ ထွက်ရှိသော မြေပဲများကို ခြွေသိမ်းယူခြင်း၊ ဖေဖော်ဝါရီလတွင် တောင်ယာများကို ကြိုတင် ခုတ်ထွင် ရှင်းလင်းခြင်း၊ အိမ် (သို့မဟုတ်) ခြံစည်းရိုး အသုံးပြုရန် အတွက် ဝါးကို ကြိုတင် ခုတ်ထားခြင်း၊ မတ်လတွင် တောင်ယာခင်းတွင် စိုက်ပျိုးနိုင်ရန် အတွက် အမှိုက်များ၊ သစ်ကိုင်းခြောက်များအား မီးရှို့ခြင်း၊ ဧပြီလတွင် ငှက်ပျောပင်များ စိုက်ပျိုးခြင်း၊ တောင်ယာခင်း ခြံကာရံခြင်း၊ မေလတွင် တောင်ယာ ထွန်ယက်ခြင်း၊ ပြောင်းဖူး စိုက်ပျိုးခြင်း၊ ဇွန်လတွင် ပြောင်းကောက် စိုက်ပျိုးခြင်း၊ ဇူလိုင်လတွင် စပါးစိုက်ခြင်း၊ ဩဂုတ်လတွင် မြေပဲစိုက်ပျိုးခြင်း၊ စက်တင်ဘာလတွင် စိုက်ပျိုးပြီးသော သီးနှံများအား ပေါင်းရှင်းခြင်း၊ အချို့သော အပင်များကို ဇူလိုင်လ မတိုင်ခင် ပေါင်းရှင်းလင်းပေးရပါသည်။ အောက်တိုဘာလနှင့် နိုဝင်ဘာလတွင် မြေပဲများနှုတ်ခြင်း၊ စပါးရိတ်သိမ်းခြင်း၊ ပြောင်းဖူးများ သိမ်းခြင်း၊ ဒီဇင်ဘာလတွင် ကျန် သီးနှံများ အားလုံးကို ရိတ်သိမ်းကြပါသည်။ ဒေါ်ပိုရှေ့ ကျေးရွာမှ အခြား ကျေးရွာထိ ရွာချင်း ချိတ်ဆက်မှာ မြေသား လမ်းဖြင့် ဆက်သွယ် ထားပါသည်။ ကျေးရွာ တွင်းလမ်းနှင့် ကျေးရွာ ချိတ်ဆက်လမ်းမှာ နိုဝင်ဘာလမှ မေလ အထိ စက်၊ ကား၊ ဆိုင်ကယ်၊ ထော်လာဂျီများ အဆင်ပြေစွာ သွားလာ အသုံးပြုနိုင်ပါသည်။ ဇွန်လမှ အောက်တိုဘာလ အထိ မိုးရာသီဖြစ်ပြီး ကျေးရွာတွင်း နွားလှည့်များ၏ သွားလာ အသုံးပြုမှု၊ စက်၊ ထော်လာဂျီများ၏ ဘီးယက်မှုကြောင့် လမ်းမှာ လူ၊ ဆိုင်ကယ်များ သွားလာ အသုံးပြုရာ အတွက်ပင် ခက်ခဲပါသည်။

ဒေါ်ပိုရှေ့ ကျေးရွာတွင်း ရေ လုံလောက်မှု မရှိပေ။ ဇန်နဝါရီလ မှ ဖေဖော်ဝါရီလ အထိသာ အသုံးနိုင်ပါသည်။ ဇွန်လမှ ဒီဇင်ဘာလအထိ မိုးရေကို အချို့သို့လှောင်ထားကြပြီး နွေရာသီတွင် လုံလောက်စွာ အသုံးပြုနိုင်ပါသည်။ ရာသီအလိုက်ရိုးရာပွဲတော်များ၊ ဘာသာရေးပွဲတော် များကိုလည်း အလေးအမြတ်ထား ကျင်းပကြပါသည်။

ဒေါ်ပိုရှေ့ ကျေးရွာတွင် ရာသီ အလိုက် ဖြစ်ပွားတက်သော ရောဂါများ အနည်းငယ် ရှိပါသည်။ အထူးသဖြင့် ဒီဇင်ဘာလတွင် ဖြစ်တတ်သော နှာစေး၊ ချောင်းဆိုး ဖြစ်တတ်ပြီး မတ်လမှ ဇွန်လတွင် မိုးအကူး နွေအကုန် ဖြစ်သောကြောင့် ကလေးငယ်များ ဝမ်းပျက်၊ ဝမ်းလျော့ရောဂါများ ဖြစ်တတ်ပါသည်။ ဇူလိုင်လမှ အောက်တိုဘာလတွင် မိုးရာသီဖြစ်သောကြောင့် တုတ်ကွေးရောဂါများ ဖြစ်တတ်ပါသည်။

ဒေါ်ပိုရှေ့ ကျေးရွာသည် ရာသီ သီးနှံများသာ စိုက်ပျိုးကြပြီး ဇန်နဝါရီလမှ ဧပြီလ အထိ ရိတ်သိမ်းထားသော သီးနှံများကို ရောင်းချခြင်းဖြင့် ဝင်ငွေ ရရှိကြပါသည်။ ဒေါ်ပိုရှေ့ ကျေးရွာတွင် အနှမ်းပါးဆုံးသော အိမ်ထောင်စု အနည်းငယ်မှာ လုပ်ကိုင် မှီခိုကြသော လုပ်ငန်းများမှာ တောင်ယာ အငှားလိုက်ခြင်း ဖြစ်ပါသည်။ တစ်နှစ်တာ ဝင်ငွေ လုံလောက်မှု မရှိသော အချို့နှမ်းပါးသူ အိမ်ထောင်စုမှာ တောင်ယာ အငှားလိုက်ခြင်းမှ ရရှိသော လုပ်အားခမှာ စုဆောင်းရငွေနှင့် တောင်ယာ အနည်းအကျဉ်း လုပ်၍ ရရှိလာသော စပါးများကို ရောင်းချခြင်းမပြုဘဲ တစ်နှစ်ပတ်လုံး ဝမ်းစာလုံအောင် ချွေတာ စားသုံးခဲ့ကြပါသည်။ ဒေါ်ပိုရှေ့ ကျေးရွာတွင် အိမ်ထောင်စု အများစုမှာ တစ်ပိုင် တစ်နိုင် မွေးမြူထားသော ကြက်၊ ဝက် တို့ကို ရောင်းချ ခြင်းလည်း ပြုလုပ်ကြပါသည်။

အသက်မွေး ဝမ်းကျောင်းနှင့် ပတ်သက်သော ပြဿနာ အခက်အခဲမှာ မြေယာ မြေဆီလွှာမကောင်း၊ မိုးလေဝသ မှန်ကန်မှု မရှိခြင်း၊ စိုက်ပျိုးရေး နည်းပညာ အားနည်းခြင်း၊ အရှက်အကြောက်ကြီးစိုးခြင်း တို့ကြောင့် ဖြစ်သည်။ ကျေးရွာတွင်းရှိ အမျိုးသမီးအများစုမှာ တောင်ယာ လုပ်ငန်းဖြင့်သာ အသက် မွေးဝမ်းကျောင်း ပြုကြပါသည်။ ကျေးရွာတွင်း နေ့စား လုပ်အားခ တစ်ရက် နှုန်းထားမှာ နွေရာသီတွင် (၄၀၀၀)ကျပ် ဖြစ်ပြီး အလုပ် ကျပ်ချိန် ဖြစ်သည့် ရိတ်သိမ်းချိန်တွင် လုပ်အားခမှာ (၇၀၀၀)ကျပ်အထိ တိုးငှားရမ်း ကြပါသည်။ ဒေါ်ပိုရှေ့ ကျေးရွာတွင် အမျိုးသား၊ အမျိုးသမီး လုပ်အားခမှာ တန်းတူ ရရှိ ကြပါသည်။ အမျိုးသမီးများ၏အဓိက အသက်

မွေးဝမ်းကြောင်း လုပ်ငန်းနှင့် ပတ်သက်သော ပြဿနာ၊ အခက်အခဲမှာ သွားလာရခက်ခဲခြင်း၊ ဘဝလုံခြုံမှု မရှိခြင်း တို့ကြောင့် ဖြစ်ပါသည်။

ဒေါ်ပိုရှေ့ ကျေးရွာ၏ ရာသီခွင်ပြပြကွဲဒီနီ သုံးသပ်ချက် အရ -

- (၁) စိုက်ပျိုးရေး လုပ်ငန်း အသင့် အတင့် အောင်မြင်ခြင်း။
- (၂) နွေရာသီတွင် သောက်သုံးရေ လုံလောက်မှု မရှိခြင်း။
- (၃) ပင်ငွေ နည်းပါးခြင်း စသည်တို့ ဖြစ်သည်။

မှတ်တမ်းတင်သူ
ဒေါ်မေရီ
(လူထုစည်းရုံးရေးမှူး)

(၃) ဥစ္စာနေကြွယ်ဝမှုအဆင့်သတ်မှတ်ခြင်း

ဒေါ်ပိုရှေ့			
ဥစ္စာနေကြွယ်ဝမှုပြဇယား			
ရက်စွဲ . ၆ . ၁၂ . ၂၀၁၆			
ပါဝင်ဆွေးနွေးသူ ကျား (၆) ဦး			
မ (၁) (၇) ဦး			
အုပ်စု	သတ်မှတ်ချက်	အိမ်ထောင်စုအရေအတွက်	ရာခိုင်နှုန်း
ဥမ်းသာယော အိမ်ထောင်စု	တစ်နှစ် နည်းစု ဝင်ရောက်ခြင်း၊ ၁၀၀၀ (ပတ်) လျှော့၊ ဥပမာ၊ အရပ်-အဖွဲ့၊ အိမ်ခြံမြေ၊ ၀၆၅၅ လျှော့အား ဤ ပေးနိုင်သူ ခွဲခြား၊ တောင်ယာ (၆၈၈) နှစ် ထက်၊ ကျား (၃) ကောင် အထက်) အား၊ သူတို့ လိုပေးသော အထိထားနိုင်ခြင်း၊ ကျောင်းပျား၊ တစ်နှစ် အစုအဝေးခြင်း၊ စပါးပေါင်း မရှိ၊ အိမ်ခြံမြေ၊ အိမ်ခြံမြေ၊ အိမ်ခြံမြေ၊ အိမ်ခြံမြေ၊ အား၊ သူတို့ လိုပေးသော အထိထားနိုင်ခြင်း၊ ကျောင်းပျား၊ တစ်နှစ် အစုအဝေးခြင်း၊ စပါးပေါင်း မရှိ၊ အိမ်ခြံမြေ၊ အိမ်ခြံမြေ၊ အိမ်ခြံမြေ၊ အိမ်ခြံမြေ၊	၂ အိမ်	၁၁.၅ %
အသင့်ကောင်းရှိ ဘေးအန္တရာယ်ရှိ	အိမ်ခြံမြေ လိုအပ်သော အစုအဝေး ဖွဲ့စည်းခြင်း၊ ကျောင်းပျား၊ တစ်နှစ် အစုအဝေးခြင်း၊ စပါးပေါင်း မရှိ၊ အိမ်ခြံမြေ၊ အိမ်ခြံမြေ၊ အိမ်ခြံမြေ၊ အိမ်ခြံမြေ၊ အား၊ သူတို့ လိုပေးသော အထိထားနိုင်ခြင်း၊ ကျောင်းပျား၊ တစ်နှစ် အစုအဝေးခြင်း၊ စပါးပေါင်း မရှိ၊ အိမ်ခြံမြေ၊ အိမ်ခြံမြေ၊ အိမ်ခြံမြေ၊ အိမ်ခြံမြေ၊	၃၃ အိမ်	၅၂.၀ %
နှမ်းပါးသော အိမ်ထောင်စု	အိမ်ခြံမြေ လိုအပ်သော အစုအဝေး ဖွဲ့စည်းခြင်း၊ ကျောင်းပျား၊ တစ်နှစ် အစုအဝေးခြင်း၊ စပါးပေါင်း မရှိ၊ အိမ်ခြံမြေ၊ အိမ်ခြံမြေ၊ အိမ်ခြံမြေ၊ အိမ်ခြံမြေ၊ အား၊ သူတို့ လိုပေးသော အထိထားနိုင်ခြင်း၊ ကျောင်းပျား၊ တစ်နှစ် အစုအဝေးခြင်း၊ စပါးပေါင်း မရှိ၊ အိမ်ခြံမြေ၊ အိမ်ခြံမြေ၊ အိမ်ခြံမြေ၊ အိမ်ခြံမြေ၊	၃ အိမ်	၁၆.၅ %

ဥစ္စာနေကြွယ်ဝမှုအဆင့်သတ်မှတ်မှုပြဇယား

ကျေးရွာ။ ။ ဒေါ်ပိုရှေ့ ရက်စွဲ။ ။ ၆ . ၁၂ . ၂၀၁၆
 အုပ်စု ။ ။ ကေးလျား ပါဝင်ဆွေးနွေးသူ။ ။ ကျား (၆) ဦး
 မ (၁) ဦး
 ပေါင်း (၇) ဦး

ဥစ္စာနေအဆင့်သတ်မှတ်မှုသုံးသပ်ချက်

ဥစ္စာနေ အဆင့် သတ်မှတ်မှုပြ ဇယား ပြုလုပ်ရခြင်း၏ ရည်ရွယ်ချက်မှာ ဒေါ်ပိုရှေ့ ကျေးရွာတွင် ၎င်းတို့ ကိုယ်တိုင် ချမှတ်ထားသော ပြေလည်သော အုပ်စု၊ မပြေလည်သော အုပ်စုများ၊ ၎င်းတို့၏ ကွဲပြားခြားနားသော လူမှုစီးပွားရေးလုပ်ငန်းများအခြေအနေ၊ ပိုင်ဆိုင် အသုံးပြုနေသော အရင်းအမြစ်များ အကြောင်းနှင့် ထိုသို့ ကွဲပြားနေခြင်း၏ နောင်ခံ အကြောင်းအရာများကို လေ့လာသိရှိနိုင်ရန် ဖြစ်သည်။

ဒေါ်ပိုရှေ့ ကျေးရွာ၏ ဥစ္စာနေ အဆင့် သတ်မှတ်ခြင်းပြ ဇယားအရ ဒေါ်ပိုရှေ့ ကျေးရွာတွင် ပြေလည်သော အိမ်ထောင်စု၊ အတင့်အသင့်ပြေလည်သော အိမ်ထောင်စု၊ နွမ်းပါးသော အိမ်ထောင်စု ဟူ၍ လူထုဖော်ပြစီမံကိန်း ဒေါ်ပိုရှေ့ကျေးရွာ 11

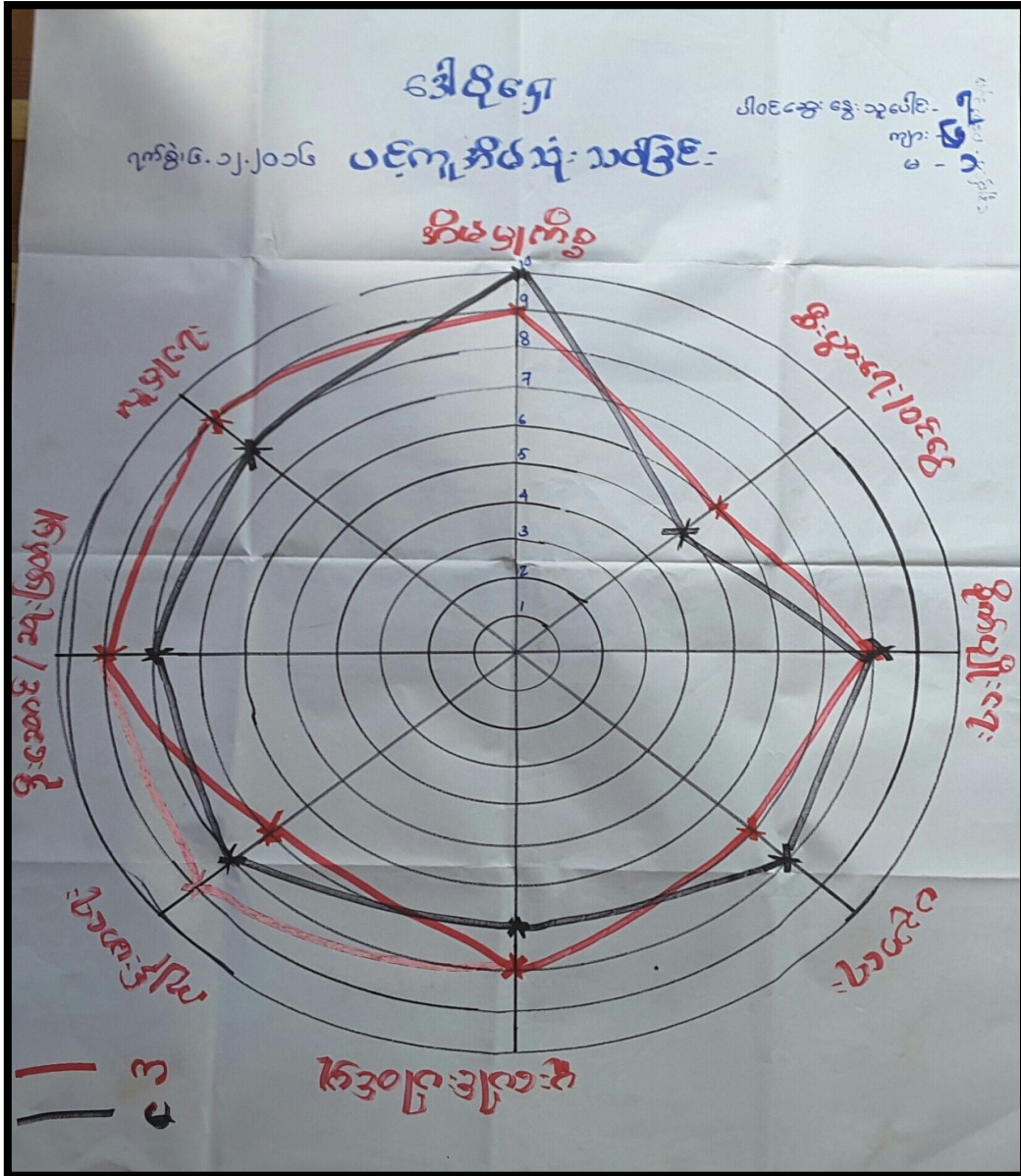
(၃)မျိုး ခွဲခြား တွေ့မြင် နိုင်ပါသည်။ ဒေါ်ပိုရှေ့ ကျေးရွာတွင် အိမ်ထောင်စုပေါင်း (၁၈)စု ရှိသည့် အနက် ပြေလည်သော အိမ်ထောင်စုမှာ (၂) စု ရှိပြီး ကျေးရွာ လူထု၏ သတ်မှတ်ချက်မှာ စက်ဝယ် ၊ ကိုင်းရှည်၊ ကျွဲ၊ နွား ၃ ကောင်၊ ဆိုင်ကယ်၊ ဝင်ငွေ ပိုရှာနိုင်ခြင်း၊ အရင်းအနှီး စိုက်ထုတ်နိုင်ခြင်း၊ တောင်ယာခင်း ၆ ဧက အထက်၊ သားသမီးကို (၁၀)တန်းထိ ကျောင်းထားနိုင်ခြင်း တို့ ဖြစ်ပါသည်။ အတင့် အသင့် ပြေလည်သော အိမ်ထောင်စုပေါင်း (၁၃)စု ရှိပြီး ကျေးရွာ လူထု၏ သတ်မှတ်ချက်မှာ ၎င်းအိမ်ထောင်စုတွင် ကျွဲ၊ နွား ၃ ကောင်အောက်၊ ကျန်းမာရေး ချရခြင်း ၊ အငှားနေ့စားလိုက်ခြင်းတို့ ဖြစ်ပါသည်။ နွမ်းပါးသည့် မိသားစု (၃)စု ရှိပြီး ကျောင်းနေ ကလေးအရွယ် များပြားခြင်း၊ တောင်ယာခင်း ရှိ သော်လည်း အရင်း အနှီး မရှိခြင်း၊ အပိုဝင်ငွေ မရှိခြင်း၊ ဝင်ငွေမှာ တောင်ယာ အငှားလိုက်ခြင်း ပေါ်တွင် မှီခို နေရခြင်း တို့ကြောင့် ဖြစ်ပါသည်။

ဒေါ်ပိုရှေ့ ကျေးရွာတွင် ဆင်းရဲနွမ်းပါးသော အိမ်ထောင်စုများကို ကျေးရွာ ဖွံ့ဖြိုးရေးတွင် ပါဝင်လာနိုင်စေရန်အတွက် ၎င်းတို့နှင့် တိုက်ရိုက် အကျိုး ခံစားခွင့် ရရှိသော ဖွံ့ဖြိုးရေး လုပ်ငန်းကို ပိုမို စိတ်ဝင်စားကြပါသည်။ ဥပမာ- နွမ်းပါးသော အိမ်ထောင်စု အတွက် စိုက်ပျိုးရေးတွင် အရင်းအနှီး စိုက်ထုတ်ပေးခြင်း၊ အသက် မွေးဝမ်းကျောင်း အတွက် တစ်ဖက် တစ်လမ်းမှ အကျိုး ဖြစ်စေသော လက်မှုပညာ၊ စိုက်ပျိုးရေး နည်းပညာကို ပိုမို စိတ်ဝင်စားကြပါသည်။

- ဒေါ်ပိုရှေ့ ကျေးရွာ၏ ဥစ္စာဓန အဆင့် သတ်မှတ်မှုပြု ဇယား၏ သုံးသပ်ချက် အရ-
- (၁) တောင်ယာခင်း များသော်လည်း လုပ်ကိုင်နိုင်ရန် အရင်းအနှီး မစိုက်ထုတ်နိုင်ခြင်း။
- (၂) အသိပညာ ဗဟုသုတ နည်းပါးခြင်း။
- (၃) ဖွံ့ဖြိုးရေး လုပ်ငန်းအတွက် အချိန် ပေးနိုင်မှု အားနည်းခြင်း။

မှတ်တမ်းတင်သူ
ဒေါ် မေရီ
(လူထုစည်းရုံးရေးမှူး)

(၄) ကျား၊မပင့်ကူအိမ်သုံးသပ်ခြင်း



ကျား၊မပင့်ကူအိမ်သုံးသပ်ခြင်း

ကျေးရွာ။	။ဒေါ်ပိုရှေ့	ရက်စွဲ။	။၆.၁၂.၂၀၁၆
အုပ်စု ။	။ကေးလျား	ပါဝင်ဆွေးနွေးသူ။	။ကျား (၆)ဦး
			မ (၁) ဦး
			ပေါင်း (၇) ဦး

ပင့်ကူအိမ်သုံးသပ်ချက်

ပင့်ကူအိမ် သုံးသပ်ခြင်း ပြုလုပ်ရခြင်း၏ ရည်ရွယ်ချက်မှာ ဒေါ်ပိုရှေ့ကျေးရွာ အတွင်းရှိ အမျိုးသားနှင့် အမျိုးသမီးများ၏ လူမှုရေးတွင် ပါဝင်မှု အခန်းကဏ္ဍများအား သိရှိမြင်သာစေရန် နှင့် စွမ်းဆောင်ရည် များအား သိရှိ မြင်သာစေရန် ရည်ရွယ်ပါသည်။

ဒေါ်ပိုရှေ့ ကျေးရွာ၏ ကျား၊ မ ပင့်ကူအိမ် သုံးသပ်ချက် အရ ဒေါ်ပိုရှေ့ ကျေးရွာ အတွင်းရှိ အမျိုးသားများသည် အမျိုးသမီး များထက် ကျေးရွာအတွင်းရှိ ဦးဆောင်ဆုံးဖြတ်မှု၊ စီးပွားဝင်ငွေ ရှာမှု၊ သာရေး၊ နာရေးများ၊ ဘာသာရေး စသည့် အဖွဲ့အစည်းများ ပူးပေါင်း ပါဝင်မှုတွင် အမျိုးသားများ ပိုမို ပူးပေါင်း ပါဝင် နေခြင်းကို တွေ့ရပါသည်။ ဒေါ်ပိုရှေ့ ကျေးရွာ တွင်းရှိ အမျိုးသမီး များသည် အိမ်တွင်းမှ၊ ပညာတတ်မြောက်မှု များတွင် အမျိုးသမီး များက ပိုမို ဦးဆောင် နေခြင်းကို လေ့လာ တွေ့ ရှိပါသည်။ ဒေါ်ပိုရှေ့ ကျေးရွာတွင်း အရင်းအမြစ် များကို အမျိုးသား၊ အမျိုးသမီးများ တန်းတူ အသုံးပြုကြ သော်လည်း များသောအားဖြင့် အမျိုးသားများသာ ထိန်းချုပ် ဆုံးဖြတ်ချက် ချကြပါသည်။

အမျိုးသမီးများသည် အိမ်မှုကိစ္စ တွင်သာ ရာနှုန်းပြည့် အချိန်ပေးရခြင်းကြောင့် ကျေးရွာတွင်း သာရေး၊ နာရေးတွင် ပူးပေါင်း ပါဝင်မှု၊ ဦးဆောင် ဆုံးဖြတ်ချက်ချမှုတွင် အားနည်း နေပါသည်။ ကျန်းမာရေး စောင့်ရှောက်မှု၊ လက်လှမ်းမီ သော်လည်း အိမ်တွင်းရေး တွင်သာ အချိန်ပေးမှု များသောကြောင့်စီးပွား ဝင်ငွေရှာ ဖွေရာတွင် အားနည်း နေပါသည်။

အမျိုးသမီးများ အဓိက ရင်ဆိုင်နေရသည့် အခက်အခဲ ပြဿနာမှာ ပညာရေး လက်လှမ်းမီမှု၊ အားကောင်း သော်လည်း ရိုးရာ အစဉ်အလာများ စိုးမိုး ထားခြင်း၊ အရှက်၊ အကြောက်တရား ကြီးစိုးခြင်း တို့ကြောင့် ဖြစ်ပါသည်။ အမျိုးသမီးများ ဘဝ တိုးတက် မြင့်မားလာစေရန် ရိုးရာ ဓလေ့နှင့် လျော်ညီသော အယူအဆ (ပြောင်းလဲသင့်သောအရာများ) ပြုပြင်ရန် လိုအပ်နေပါသေးကြောင်း သုံးသပ်ထားပါသည်။

ဒေါ်ပိုရှေ့ ကျေးရွာတွင်း အမျိုးသမီးများ စွမ်းဆောင်ရည် ဖွံ့ဖြိုး တိုးတက်လာစေရန် အမျိုးသားများမှ တာဝန် ခွဲဝေယူမှု၊ အသိပညာ ပေးဆွေးနွေးခြင်း၊ အမျိုးသမီးများ၏ ဦးဆောင်မှုကို လက်ခံ လေးစားပေးခြင်း၊ လုပ်ပိုင်ခွင့်နှင့် လုပ်အားခ တန်းတူ ပေးခြင်းဖြင့် ဖွံ့ဖြိုးရေး လုပ်ငန်းများ ဆောင်ရွက်ရာတွင် အမျိုးသမီးများအား လက်တွဲခေါ်ရန် လိုအပ် နေပါသေးကြောင်း သုံးသပ် ထားပါသည်။

ဒေါ်ပိုရှေ့ ကျေးရွာ၏ ကျား၊မ ပင့်ကူအိမ် သုံးသပ်ချက် အရ -

- (၁) အမျိုးသမီးများ အိမ်တွင်းမှုတွင် ပိုမိုဦးဆောင်နေခြင်း။
- (၂) အမျိုးသမီးများ ပညာရေး အားကောင်း သော်လည်း ရိုးရာ ဓလေ့၊ အယူအဆများအား ယခုထိတိုင် အစွဲအလမ်းရှိ နေသေးခြင်း။
- (၃) ပူးပေါင်း ပါဝင်မှု အားကောင်း သော်လည်း ဦးဆောင် ဆုံးဖြတ် ချက်ချမှတ်ရာတွင် အားနည်းသေးခြင်း။

မှတ်တမ်းတင်သူ
ဒေါ်မေရီ
(လူထုစည်းရုံးရေးမှူး)

(၅) အရင်းအမြစ်သုံးစွဲထိန်းချုပ်မှုပြဇယား

ရက်စွဲ - ၆.၁၂.၂၀၁၆		ဒေါ်ပိုရှေ့ကျေးရွာ၏ အရင်းအမြစ် ထိန်းချုပ်မှု		ပါဝင်ဆွေးနွေးသူ - ၈၈၅	
အရင်းအမြစ်အသုံးပြုမှု		ပြဇယား		အရင်းအမြစ် ထိန်းချုပ်သူ	
က	ခ	က+ခ	ဂ	ဃ	ဂ+ဃ
<ul style="list-style-type: none"> ▷ ပုလဲလှီးယက် ▷ ဖျာ၊ ဇက်ခြင်း ▷ တောင်းယာခြင်း ▷ ကိရိဆွန်စားခွက် ▷ နှော့ထွင်းခြင်း ▷ ဇင်းလုံး ကွင်း 	<ul style="list-style-type: none"> ▷ ရိုးရာနာမည် ▷ ယက်စည်းခြင်း ▷ အဝတ်ချုပ် 	<ul style="list-style-type: none"> ▷ တောင်းယာ ▷ ချွဲ၊ နွား၊ မြင်း ▷ မွေးထိရိအိမ် ▷ အာသင်ကျောင်း ▷ နွယ် ▷ သစ်တော ▷ တံခွန်တိုင် ▷ သင်းအုပ်စာရ ▷ ကေးလဲ ▷ ဝါးတော ▷ ဖို၊ ဟု၊ ဟောင်းကျ ▷ စပါး ကျို 	<ul style="list-style-type: none"> ▷ ဇင်းလုံး ကွင်း ▷ တံခွန်တိုင် ▷ ချွဲ၊ နွား၊ မြင်း ▷ မွေးထိရိအိမ် ▷ သစ်တော ▷ ကေးလဲ 	<ul style="list-style-type: none"> ▷ ဖို၊ နှော့ထွင်း ▷ ယက်စည်းခြင်း ▷ အဝတ်ချုပ် 	<ul style="list-style-type: none"> ▷ ပုလဲလှီးယက် ▷ ဝါးတော ▷ တောင်းယာခြင်း ▷ ကိရိဆွန်စားခွက် ▷ နှော့ထွင်းခြင်း ▷ နွယ် ▷ သင်းအုပ်စာရ ▷ ဖို၊ ဟု၊ ဟောင်းကျ ▷ အပါး ကျို ▷ အာသင်ကျောင်း ▷ တောင်းယာ

အရင်းအမြစ်သုံးစွဲထိန်းချုပ်မှု သုံးသပ်ချက်

ကျေးရွာ။ ။ ဒေါ်ပိုရှေ့ ရက်စွဲ။ ။ ၆.၁၂.၂၀၁၆

အုပ်စု ။ ။ ကေးလျား ပါဝင်ဆွေးနွေးသူ။ ။ ကျား (၆) ဦး

မ (၁) ဦး

ပေါင်း (၇) ဦး

အရင်းအမြစ်သုံးစွဲထိန်းချုပ်မှုပြသုံးသပ်ချက်

အရင်းအမြစ်များ သုံးစွဲ ထိန်းချုပ်မှုပြ ဇယား ပြုလုပ်ခြင်း၏ ရည်ရွယ်ချက်မှာ ဒေါ်ပိုရှေ့ ကျေးရွာတွင် ရှိသော အရင်းအမြစ်များကို အမျိုးသား၊ အမျိုးသမီးများ ပိုင်ဆိုင် ထားရှိနေခြင်းကို သိရှိစေရန်၊ ကျေးရွာတွင်း အခက်အခဲများ၊ ဦးစားပေးအဆင့်များ၊ လိုအပ်ချက်များနှင့် ပတ်သက်ပြီး ကွဲပြား ခြားနားမှုများကို သိရှိ နားလည်စေရန် ရည်ရွယ်ပါသည်။

ဒေါ်ပိုရှေ့ ကျေးရွာ၏ အရင်းအမြစ်များ သုံးစွဲ ထိန်းချုပ်မှုပြ ဇယား၏ သုံးသပ်ချက် အရ ကျေးရွာတွင် သဘာဝအရင်းအမြစ်နှင့် လူ့အရင်းအမြစ် ဟူ၍ (၂) မျိုးတွေ့ရပြီး အရင်းအမြစ် သုံးစွဲမှုနှင့် ထိန်းချုပ် ထားရှိမှုကို (၃) မျိုး ခွဲခြားတွေ့နိုင်ပါသည်။ ကျေးရွာတွင် အမျိုးသားများသီးသန့် အသုံးပြုနေသော သဘာဝ အရင်းအမြစ်များမှာ ကျောက်၊ ဝါးတော၊ ဖျာယက်ခြင်း၊ ကြက်ခြင်းတောင်းယက်လုပ်ခြင်း၊ ခြင်းလုံးကွင်းတို့ ဖြစ်ပြီး ၎င်းတို့ကသာ အဓိကထိန်းချုပ်ထားကြပါသည်။ လူ့အရင်းအမြစ်မှာ ဘုရားကျောင်း၊ မူကြိုကျောင်း၊


သင်းအုပ်ဆရာ စသည့်အရာများ ဖြစ်သည်။ အရင်းအမြစ်များကို အမျိုးသားနှင့် အမျိုးသမီးများက အသုံးပြုကြပြီး ထိန်းချုပ် ဆုံးဖြတ်မှုများတွင်လည်း တန်းတူ ရှိပါသည်။ ဒေါ်ပိုရှေ့ ကျေးရွာတွင် အမျိုးသား၊ အမျိုးသမီး နှစ်ဦးလုံး အသုံးပြုနေသော အရင်းအမြစ်များမှာ အိမ်၊ ရေအရင်းအမြစ်၊ တောင်ယာ၊ လမ်း၊ ဆိုင်ကယ်၊ စာသင်ကျောင်း၊ ဘုရားကျောင်း၊ အိမ်မွေး တိရိစ္ဆာန်များ (ကြက်၊ ဝက်၊ နွား၊ ကျွဲ) တို့ ဖြစ်ပါသည်။ ၎င်းအရင်းအမြစ်များကို အမျိုးသား၊ အမျိုးသမီးများ တန်းတူ အသုံးပြု ထိန်းချုပ် ထားသော်လည်း များသောအားဖြင့် အမျိုးသားများသာ ဦးဆောင်ဖြတ်ချက် ချကြပါသည်။ အမျိုးသမီးများသည် ဆွေးနွေး အကြံပေးမှုများဖြင့်သာ ပါဝင် ဆောင်ရွက်နိုင်ပါသည်။

ဒေါ်ပိုရှေ့ ကျေးရွာ၏ အရင်းအမြစ်များသုံးစွဲထိန်းချုပ်မှုပြဇယား၏ သုံးသပ်ချက် အရ -

- (၁) ကျေးရွာတွင်း လူ့အရင်းအမြစ်များ၊ သဘာဝအရင်းအမြစ်များကို ကျား၊မ တန်းတူ အသုံးပြုကြခြင်း။
- (၂) ကျေးရွာတွင်း အရင်းအမြစ်များကို ကျား၊မ တန်းတူ ထိန်းချုပ်ထား ကြသော်လည်း များသောအားဖြင့် အမျိုးသားများ ဦးဆောင် ဆုံးဖြတ်ချက်ချကြပါသည်။
- (၃) အချို့သော အရင်းအမြစ်များအပေါ် အမျိုးသမီးများမှ အကြံပြု ဆွေးနွေးမှုများ ပေးနိုင်ခြင်း။
- (၄) အချို့သော အမျိုးသမီးများမှာ အိမ်တွင်းမှ တွင် အချိန်ပို ပေးနေခြင်းကြောင့် ပြင်ပ၊ ဗဟုသုတ နှင့် ထိတွေ့မှု အားနည်းခြင်း။
- (၅) အချို့သော အမျိုးသမီးများမှာ အမျိုးသားများ နည်းတူ ဦးဆောင် ဆုံးဖြတ်ချက်ချမှုတွင် လုပ်ဆောင်နိုင်ခြင်း။

မှတ်တမ်းတင်သူ
ဒေါ် မေရီ
(လူထုစည်းရုံးရေးမှူး)

(၆)အဖွဲ့အစည်းချိတ်ဆက်မှုပြမြေပုံ



အဖွဲ့အစည်းချိတ်ဆက်မှုပြမြေပုံ

ကျေးရွာ။ ။ဒေါ်ခိုရှေ့
အုပ်စု ။ ။ကေးလျား

ရက်စွဲ။ ။၆. ၁၂. ၂၀၁၆
ပါဝင်ဆွေးနွေးသူ။ ။ကျား(၅) ဦး
မ (၂) ဦး
ပေါင်း (၇) ဦး

အဖွဲ့အစည်းချိတ်ဆက်မှုပြမြေပုံသုံးသပ်ချက်

အဖွဲ့အစည်းချိတ်ဆက်မှုပြမြေပုံ ပြုလုပ်ခြင်း၏ ရည်ရွယ်ချက်မှာ ဒေါ်ခိုရှေ့ ကျေးရွာ အတွင်းရှိ ကွဲပြားခြားနားသော အုပ်စုများ၊ အဖွဲ့အစည်းများနှင့် ပြင်ပမှ အဖွဲ့အစည်းများ အချင်းချင်း အပြန်အလှန် ချိတ်ဆက်အကျိုးပြုပုံကို သိရှိစေရန် ရည်ရွယ်ပါသည်။

ဒေါ်ခိုရှေ့ ကျေးရွာတွင် ကျေးရွာမှ ဖွဲ့စည်းထားသော အဖွဲ့များ၊ အခြား ပြင်ပမှ လာရောက်ဖွဲ့စည်းထားသော ဖွဲ့စည်းရေးအဖွဲ့ ဟူ၍ (၂)မျိုး တွေ့နိုင်ပါသည်။ ဒေါ်ခိုရှေ့ ကျေးရွာအတွင်းမှ ဖွဲ့စည်းထားသော အဖွဲ့ပေါင်း (၁၀)ဖွဲ့ရှိပြီး ကျေးရွာ၏ လိုအပ်ချက်များဖြစ်သော ကျန်းမာရေး၊ ဘာသာရေး၊ ပညာရေး၊ ကျေးရွာ

ပတ်ဝန်းကျင် သန့်ရှင်းရေး၊ ကျေးရွာဖွံ့ဖြိုးရေး လုပ်ငန်းများအား လုပ်ဆောင်နိုင်ရန် အတွက် လာရောက် ချိတ်ဆက်သော အဖွဲ့အစည်းပေါင်း (၉)ဖွဲ့ ရှိပြီး အုပ်ချုပ်ရေးဆိုင်ရာ လုပ်ငန်းများ၊ ကျေးရွာဖွံ့ဖြိုး တိုးတက်ရေးဆိုင်ရာ လုပ်ငန်းများ၊ အခြား ပညာပေးရေး လုပ်ငန်းများ၊ ကျန်းမာရေး ဆိုင်ရာများ အတွက် ပြင်ပ အဖွဲ့အစည်းများနှင့် ဆက်သွယ် ဆောင်ရွက်ကြပါသည်။ အခြား အစိုးရ မဟုတ်သော အဖွဲ့ (NGO) အဖွဲ့အစည်းများ ဒေသ ဖွံ့ဖြိုးရေး လုပ်ငန်းများကို လာရောက် အကောင်အထည် ဖော် ဆောင်ရွက်ပေးလျက် ရှိပါသည်။

ဒေါ်ပိုရှေ့ ကျေးရွာတွင် ကျေးရွာအုပ်ချုပ်ရေးမှူးအဖွဲ့၊ ကျောင်းကော်မတီ၊လူငယ်အဖွဲ့၊ ကျေးရွာဖွံ့ဖြိုး တိုးတက်ရေးအဖွဲ့၊ နှင့် ကျောင်းအကျိုးတော်ဆောင်စသည့်အဖွဲ့အစည်းများဖြစ်ပြီး ရပ်ရွာ၏ သာရေး၊ နာရေး၊ ကျေးရွာ ဖွံ့ဖြိုးရေးနှင့် ဆက်စပ်သော အရာများတွင် အဓိက ဦးဆောင် ပါဝင်ကြပါသည်။ ကျောင်း အကျိုးတော်ဆောင်အဖွဲ့ နှင့် လူငယ်အဖွဲ့ တို့မှာ ကျေးရွာ၏ သာရေး၊ နာရေး၊ ဘာသာရေး တို့တွင် အဓိက ပါဝင်သည်။ ကျေးရွာအုပ်ချုပ်ရေးမှူးသည် ကျေးရွာ၏ လိုအပ်ချက် အရ ကျေးလက်ဦးစီးဌာနရုံး၊ မြို့နယ် အုပ်ချုပ်ရေးမှူးရုံး နှင့် ချိတ်ဆက်ကာ ကျေးရွာဖွံ့ဖြိုးရေးကို လုပ်ဆောင် ပေးပါသည်။ ကျေးရွာတွင်း လမ်းများ၊ ရေရရှိရေး၊ မီးလင်းရေး၊ အဆောက်အဦး တိုးချဲ့ရေး များရှိပါက လူထုဗဟိုပြု စီမံကိန်းရုံးနှင့် ချိတ်ဆက်ကာ လုပ်ဆောင်ကြပါသည်။ ကျန်းမာရေးနှင့် ပတ်သက်ပြီး KNPP ဆေးကျောင်းပိုးအိတ် အဖွဲ့ နှင့်လည်း အသီးသီး ချိတ်ဆက်ဆောင်ရွက် ထားရှိကြပါသည်။

- ဒေါ်ပိုရှေ့ ကျေးရွာ၏ အဖွဲ့အစည်း ချိတ်ဆက်မှုပြမြေပုံ သုံးသပ်ချက် အရ -
- (၁) ဒေါ်ပိုရှေ့ ကျေးရွာတွင် ဖွဲ့စည်းထားသော ကော်မတီအဖွဲ့များမှာ ကျေးရွာရှိ သက်ကြီးရွယ်အိုများ၊ ထိခိုက်လွယ် အုပ်စုများ ပါဝင်သည့် ကော်မတီဝင် အဖွဲ့များဖြင့် ဖွဲ့စည်းထားခြင်း။
- (၂) ကျေးရွာတွင်း အဖွဲ့အစည်းများနှင့် ပြင်ပမှ ဖွံ့ဖြိုးရေး လုပ်ဆောင်သည့် အဖွဲ့အစည်းများ ကောင်းမွန်စွာ ချိတ်ဆက်ထားရှိခြင်း။
- (၃) ကျေးရွာတွင်း ဖွဲ့စည်းထားသော အဖွဲ့ အသီးသီးမှ ကော်မတီဝင်များသည် ကဏ္ဍအလိုက် ပါဝင် လုပ်ဆောင် နေခြင်း။

မှတ်တမ်းတင်သူ
ဒေါ်မေရီ
(လူထုစည်းရုံးရေးမှူး)

၇။ကော်မတီဝင်များရွေးချယ်ခြင်းနှင့်ကျေးရွာဖွံ့ဖြိုးရေးအစီအစဉ်ဆောင်ရွက်မှုမှတ်တမ်းခါ
တ်ပုံများ၊ကျေးရွာအစည်းအဝေးနှင့် PRA Tools
များအသုံးပြု၍အချက်အလက်ကောက်ခံခြင်း



ဒေါ်ပိုရှေ့ကျေးရွာ၏စီမံကိန်းအထောက်အကူပြုကျေးရွာကော်မတီဝင်များ စာရင်း

စဉ်	အမည်	ကျား/မ		ရာထူး/ တာဝန်
၁	ဦးပကျား(လောပလျားလဲ)	ကျား		ကျေးရွာစီ/ထောက်ဥက္ကဋ္ဌ
၂	ဒေါ်ဆုမာ(ဒေါ်ပိုရှေ့)		မ	ကျေးရွာစီ/ထောက်ဥက္ကဋ္ဌ
၃	ဦးဦးရယ်(ဒေါ်ပိုရှေ့)	ကျား		စောင့်ကြည့်ကြီးကြပ်ရေးဆပ်ကော်မတီ
၄	ဒေါ်ကိုမာ(လောပလျားလဲ)		မ	စောင့်ကြည့်ကြီးကြပ်ရေးဆပ်ကော်မတီ
၅	ဦးဖဲသူး(လောပလျားလဲ)	ကျား		ဝယ်ယူရေးဆပ်ကော်မတီ
၆	ဒေါ်ရီမိုး(ဒေါ်ပိုရှေ့)		မ	ဝယ်ယူရေးဆပ်ကော်မတီ
၇	ဦးမိရယ်(လောပလျားလဲ)	ကျား		လည်ပတ်ရေးနှင့်ပြင်/ထိန်းဆပ်ကော်မတီ
၈	ဒေါ်ဖရေးဇာ(ဒေါ်ပိုရှေ့)		မ	လည်ပတ်ရေးနှင့်ပြင်/ထိန်းဆပ်ကော်မတီ
၉	ဦးမြာရယ်(ဒေါ်ပိုရှေ့)	ကျား		ဝေဖန်အကြံပြုတိုင်ကြားဖြေရှင်းရေးကော်မတီ
၁၀	ဒေါ်လှချေးမိုး(လောပလျားလဲ)		မ	ဝေဖန်အကြံပြုတိုင်ကြားဖြေရှင်းရေးကော်မတီ
၁၁	ဦးကိုရယ်(ဒေါ်ပိုရှေ့)	ကျား		ကျေးရွာစေတနာ့ဝန်ထမ်း
၁၂	ဒေါ်ရှားမာ(လောပလျားလဲ)		မ	ကျေးရွာစေတနာ့ဝန်ထမ်း
၁၃	ဦးသျှားရယ်(လောပလျားလဲ)	ကျား		ကျေးရွာစာရင်းကိုင်
	ကော်မတီဝင်စုစုပေါင်း	၇	၆	၁၃ယောက်



လူထုပတ်ပြုစီမံကိန်း၊ စီမံကိန်းလက်ခွဲ အပိုင်း - (၃) - ၂၉.၀၀,၂၀၁၆

(ခ) အခြေခံအထောက်အပံ့ အသုံးအဆောင်များ

စာသင်ကျောင်း	အမှတ် ခြံမိ	ကျန်းမာရေး	အမှတ် ခြံမိ	တာဝန်ပေး အထောက် အပံ့များ	အမှတ် ခြံမိ
အထက်တန်းကျောင်း	<input type="checkbox"/>	ခေမာရုံ	<input type="checkbox"/>	ခေတီ	<input type="checkbox"/>
အလယ်တန်းကျောင်း	<input type="checkbox"/>	ကျန်းမာရေးဌာန	<input type="checkbox"/>	တုန်းကြီးကျောင်း	<input type="checkbox"/>
ပူလတန်းကျောင်း	၂၁၇	ကျန်းမာရေးဌာနခွဲ	<input type="checkbox"/>	ဟိန္ဒူဘုရားကျောင်း	<input type="checkbox"/>
ပူကြိုကျောင်း	<input type="checkbox"/>	ခေမာပေးခန်း	<input type="checkbox"/>	ရေခဲယာန်ကျောင်း	၂၁၇
အခြား	<input type="checkbox"/>	အခြား	<input type="checkbox"/>	ဝလီ	<input type="checkbox"/>
				အခြား	<input type="checkbox"/>
မှတ်ချက်		မှတ်ချက်		မှတ်ချက်	

(ဂ) ကျွမ်းကျင်သူများမှတ်တမ်း (ကျေးရွာတွင်နေထိုင်သော သို့မဟုတ် တခြားရွာမှလာရောက်သော ကျွမ်းကျင်သူများ)

(၁) စာသင်ကျောင်း			(၂) ကျန်းမာရေး			(၃) လက်မှုပညာရှင်		
	ရွာတွင်နေ ထိုင်သူ	အခြားရွာမှ လာသူ		ရွာတွင်နေ ထိုင်သူ	အခြား ရွာမှ လာသူ		ရွာတွင် နေထိုင်သူ	အခြားရွာ မှလာသူ
မူလတန်းပြဆရာ/မ	<input type="checkbox"/>	၂၁၇	ဆရာဝန်	<input type="checkbox"/>	<input type="checkbox"/>	လက်သမား	၂၁၇	<input type="checkbox"/>
အထက်တန်းပြဆရာ/မ	<input type="checkbox"/>	<input type="checkbox"/>	လက်ထောက် ကျန်းမာရေးပူး	<input type="checkbox"/>	<input type="checkbox"/>	ပန်းရုံ	၄၃၇	<input type="checkbox"/>
အလယ်တန်းပြဆရာ/မ	<input type="checkbox"/>	<input type="checkbox"/>	အမျိုးသမီးကျန်းမာရေး ဆရာမ	<input type="checkbox"/>	<input type="checkbox"/>	လျှပ်စစ်ကျွမ်းကျင်၊ ပီသမား	<input type="checkbox"/>	<input type="checkbox"/>
ပူကြိုဆရာ/မ	<input type="checkbox"/>	<input type="checkbox"/>	သားရွာဆရာမ	<input type="checkbox"/>	<input type="checkbox"/>	ရေပိုက်သွယ်သူ	<input type="checkbox"/>	<input type="checkbox"/>
အခြား	<input type="checkbox"/>	<input type="checkbox"/>	ပြည်သူ့ကျန်းမာရေးလုပ်သား	<input type="checkbox"/>	<input type="checkbox"/>	စက်ပြင်ဆရာ	<input type="checkbox"/>	<input type="checkbox"/>
မှတ်ချက်			မှတ်ချက်			မှတ်ချက်		ကျွမ်းကျင်လုပ်သားမရှိ

(ဃ) ကျေးရွာသို့ ရောက်ရှိနိုင်သည့် လမ်းအခြေအနေ / ကျေးရွာတစ်ရွာသည် ၎င်း၏ ကျေးရွာအုပ်စုနှင့် ထက်သွယ်ထားသော လမ်းအခြေအနေ (အောက်ပါတို့ကိုစိုင်းပါ)

- ကျောက်ကြမ်းလမ်း
- ကတ္တရာလမ်း
- ကွန်ကရစ်လမ်း
- မော်တော်ဆိုင်ကယ်လမ်း
- ကျောက်ခင်းလမ်း
- မြေသားလမ်း
- လူသွားလမ်း
- အခြား _____



လူထုတိုက်ပြု စီမံကိန်း၊ စီမံကိန်းလက်ခွဲ အပိုင်း - (၃) - ၂၉.၁၀.၂၀၁၆

(င) ကျေးရွာဖွံ့ဖြိုးမှုစီမံချက်

- (၁) လူထုတိုက်ပြုစီမံကိန်းမတင်မီ ဤကျေးရွာတွင်ကျေးရွာဖွံ့ဖြိုးမှု စီမံချက်ရှိခဲ့ပါသလား? ပိုင်းပါ
ရှိပါသည်/မရှိပါ/မသိပါ
- (၂) ရှိခဲ့ပါလျှင် ဤစီမံချက်ကို မည်သည့် ခုနှစ်တွင်ပြင်ဆင်ခဲ့ပါသနည်း? နှစ် 2011/မသိပါ
- (၃) ဤစီမံချက်ကို ပြိုနယ်မှုအတည်ပြုခဲ့ပါသလား? ပြုခဲ့ပါသည်/မပြုခဲ့ပါ/မသိပါ

(စ) ခရီးအကွာအဝေး

- (၁) ဤကျေးရွာ၏တိုက်မှ ၎င်းကျေးရွာအုပ်စု၏တိုက်အထိ ခရီးခိုင်းမည်မျှကွာဝေးသနည်း? ခိုင်း ၆ မိုင်
- (၂) ဤကျေးရွာမှ ၎င်းကျေးရွာအုပ်စု၏တိုက်အထိ သွားလာရာတွင်ကြာမြင့်သည့်အချိန်၊ ၂ နာရီ

ခြောက်သွေ့ရာသီတွင်ကြာချိန် 30 မိနစ် ထော်လာရီ/မော်တော်ဆိုင်ကယ်/ခြေလျှင်/လား/မော်တော်ဘုတ်/
အခြား _____

မိုးရာသီတွင်ကြာချိန် 45 မိနစ် ထော်လာရီ/မော်တော်ဆိုင်ကယ်/ခြေလျှင်/လား/မော်တော်ဘုတ်/
အခြား _____

(ဆ) ဖတ်ဝန်းကျင်ဆိုင်ရာ သဘာဝဘေးအန္တရာယ်

ဤကျေးရွာတွင် ရေကြီးခြင်းကဲ့သို့ သဘာဝဘေးအန္တရာယ်ကျရောက်ဖူးခြင်း ရှိပါသလား။
 မရှိပါ ရှိပါသည် ရှိလျှင်ဖော်ပြပါ လေအား နှင့် မုန်တိုင်း (၂၀၁၁)

(ဇ) ကျေးရွာတွင် ခွဲစည်းထားသော အဖွဲ့အစည်းများ ၁၂၆ (၃) အဖွဲ့ ပျက်စီး
 လူထုတိုက်ပြုစီမံကိန်းမတိုင်မီ ဤကျေးရွာတွင် ကျေးရွာဖွံ့ဖြိုးရေးအတွက် အစိုးရ (သို့) ရွာသားများကိုယ်တိုင်(သို့) စီမံကိန်းတစ်ခုခု ခွဲစည်းထားသည့် အဖွဲ့အစည်းများရှိပါသလား။

- (၁) အယ်ဂျေရှ် ဘတ်ဂျူယန်၊ ACF, LDN, ECCD
- (၂) CPD အဖွဲ့

ကျေးရွာခေါင်းဆောင် အမည် - ဦးမဲတူ
 လက်မှတ် မဲတူ နေ့စွဲ - ၆.၁၂.၂၀၁၆

လူထုတိုက်ပြုရေးမှူး အမည် ဒေါ်အယ် မိစာက
 လက်မှတ် mi နေ့စွဲ ၆.၁၂.၂၀၁၆

၉။စီမံချက်စက်ဝန်းအချိန်ဇယား(ပုံစံ - ၂)

လူထုပဟိုပြု စီမံကိန်း၊ စီမံကိန်းလက်ခွဲ အပိုင်း - (၃) - ၂၉.၀၀.၂၀၁၆

ပုံစံ - ၀-၂ - စီမံကိန်းစက်ဝန်းအချိန်ဇယား (PC 2)

လမ်းညွှန်ချက်၊ သက်ဆိုင်ရာလူထုစည်းရုံးရေးမှူး၊ လက်ထောက်နည်းပညာနည်းပညာမှူးများ၊ စီမံကိန်းစက်ဝန်းအဆင့်တစ်ခုစီပြီးစီးတိုင်း ကျေးရွာနှင့် ကျေးရွာအုပ်စုအတွက် ဤစီမံကိန်း ဖြည့်သွင်းရမည်။

စည်းရုံးရေးမှူး/ဝန်ထမ်း အမည် ဇော်သိန်းလတ်

ခန.နွ ၆၀၁၀၂၀၁၆ စက်ဝန်းအားအမှတ်ခြစ်မိ စက်ဝန်း(၁) ၂၉စက်ဝန်း(၂) စက်ဝန်း(၃) စက်ဝန်း(၄)

ပြည်နယ်/တိုင်း ကယား၊ မြို့နယ် ထေရဘို၊ ကျေးရွာအုပ်စု ကော့ပုလား၊ ကျေးရွာ ဒေါ်မိုဇာ။

စီမံကိန်းစတင်ခွက်မှအဆင့်များ	ခန.နွ		အစည်းအဝေးတွင်တက်ရောက်သူအရေအတွက်			
	စတင်သည့် ခန.	ပြီးဆုံးသည့်ခန.	အမျိုးသား အရေအတွက်	အမျိုးသမီး အရေအတွက်	အိမ်ထောင်စု အရေအတွက်	လူမျိုးစုတက်ရောက်သူ အရေအတွက် နှင့် လူမျိုးအမည်
၁။ ကျေးရွာစီမံကိန်း မိတ်ဆက်အစည်းအဝေး	၆.၅.၂၀၁၆	၆.၅.၂၀၁၆	၁၁ ဦး	၇ ဦး	၁၄ စု	၁၄ ဦး ကယား
၂။ ကျေးရွာဖွံ့ဖြိုးရေး စီမံချက်ရေးဆွဲခြင်း အစည်းအဝေး	၇.၅.၂၀၁၆	၇.၅.၂၀၁၆	၁၁ ဦး	၇ ဦး	၁၄ စု	၁၄ ဦး ကယား
၃။ ကျေးရွာအုပ်စု လုပ်ငန်းဆုံးဖြတ်ချက်ချသည့် အစည်းအဝေး	၁၁.၅.၂၀၁၆	၁၁.၅.၂၀၁၆	၁	-	၁ စု	၁ ဦး ကယား
၄။ မြို့နယ်အဆင့် စီမံကိန်းရေးဆွဲရေး နှင့် အကောင်အထည်ဖော်ရေးကော်မတီ၏ စီမံကိန်း သုံးသပ်မှု အစည်းအဝေး	18.1.2017	18.1.2017	၀၀	၀၀	၀၀	၀၀
၅။ မြို့နယ် စီမံကိန်းရေးဆွဲရေး နှင့် အကောင်အထည်ဖော်ရေး ကော်မတီ၏ ဆုံးဖြတ်ချက် ရွာသို့ အသိပေး အကြောင်းကြားသည့် အစည်းအဝေး	15.2.2017	15.2.2017	16	2	18	18 ကယား

လူထုပဟိုပြု စီမံကိန်း၊ စီမံကိန်းလက်ခွဲ အပိုင်း - (၃) - ၂၉.၀၀.၂၀၁၆

၆။ စီမံကိန်းလုပ်ငန်းစီမံချက်ရေးဆွဲခြင်း အစည်းအဝေး	14.2.2017	14.2.2017	7	7	14	14	ကယား
၆.၀။ စီမံကိန်းလုပ်ငန်း အကောင်အထည်ဖော် ခရီးအစီအစဉ် ရေးဆွဲခြင်း	17.2.2017	17.2.2017	10	5	15	15	ကယား
၆.၂။ ယယ်လုခရီးအစီအစဉ် ရေးဆွဲခြင်း	14.2.2017	14.2.2017	8	6	14	14	ကယား
၆.၃။ သက္ကရာဇ်ကျော်ကျ မြို့နယ်အစီအစဉ် ရေးဆွဲခြင်း							
၆.၄။ မြိုင်/လိန်အစီအစဉ် ရေးဆွဲခြင်း							
၇။ စီမံကိန်းလုပ်ငန်းခွဲ တိုးတက်မှု တောင့်တညံ့ အစည်းအဝေး							
၇.၀။ အစည်းအဝေး ပထမအကြိမ်							
၇.၂။ အစည်းအဝေး ဒုတိယအကြိမ်							
၇.၃။ အစည်းအဝေး တတိယအကြိမ်							
၈။ စီမံကိန်းလုပ်ငန်းခွဲ အပြီးသတ်စစ်စစ်ဆေးခြင်း အစည်းအဝေး							
၉။ လူထုစစ်ဆေးမှုအစည်းအဝေး							

၁၀။ကျေးရွာဖွံ့ဖြိုးရေးဦးစားပေးအစီအစဉ် (ပုံစံ-၃)

လူထုတိုက်ပြု စီမံကိန်း၊ စီမံကိန်းလက်ခံ အပိုင်း - (၃) - ၂၉.၀၉.၂၀၁၆

ပုံစံ- ၈ - ၃ ကျေးရွာဖွံ့ဖြိုးရေး ဦးစားပေးအစီအစဉ် (Form PC 3)

လမ်းညွှန်စာအုပ် အမျိုးအစား	ကျေးရွာအတွက် ဦးစားပေးအစီအစဉ်	ဦးစားပေးအစီအစဉ်	ကျေးရွာစီမံကိန်း
လူထုတိုက်ပြု စီမံကိန်း၊ စီမံကိန်းလက်ခံ အပိုင်း - (၃) - ၂၉.၀၉.၂၀၁၆			
ပုံစံ- ၈ - ၃ ကျေးရွာဖွံ့ဖြိုးရေး ဦးစားပေးအစီအစဉ် (Form PC 3)			
ရက်စွဲ	၂၀၁၆.၀၉.၂၉	စက်ဝန်းအား အမှတ်ပြစ်ပါ (✓) □ စက်ဝန်း(၁)	စက်ဝန်း(၂) □ စက်ဝန်း(၃) □ စက်ဝန်း(၄)
ပြည်ထောင်စု	ကျေးရွာ	ကျေးရွာအုပ်စု	ကျေးရွာ
ဤအစီအစဉ်အောက်တွင် ပါဝင်မည့် အစီအစဉ်များ (အမျိုးအစား/လမ်း အနည်းဆုံးအကွာအဝေး ၅ စတုဂံပြင်)			
အမျိုးအစား	အမျိုးအစား	အမျိုးအစား	အမျိုးအစား
၁		၁	
၂		၂	
၃		၃	
၄		၄	
၅		၅	

၁။ ကျေးရွာဖွံ့ဖြိုးရေး ဦးစားပေးအစီအစဉ် (၅) နှစ်အတွက် အကျိုးလဲလှယ် ဦးစားပေး ဖွံ့ဖြိုးတိုးတက်မှု လုပ်ငန်း အစီအစဉ်များအား ဖော်ပြပါ။

အမျိုးအစား	အမျိုးအစား
၁	၁
၂	၂
၃	၃
၄	၄
၅	၅

၂။ လူထုတိုက်ပြု စီမံကိန်း (၅) နှစ်အတွက် အကျိုးလဲလှယ် ဦးစားပေး ဖွံ့ဖြိုးတိုးတက်မှု လုပ်ငန်း အစီအစဉ်များအား ဖော်ပြပါ။

အမျိုးအစား	ကျေးရွာအတွက် ဦးစားပေး ဖွံ့ဖြိုးတိုးတက်မှု လုပ်ငန်း	အကျိုးပြုသူ (အမျိုးအစား/ အမျိုးအစား/အမျိုးအစား+ အမျိုးအစား)	ရန်ပုံငွေ/ကုန်ကျ ခန့်မှန်းချက်	အကျိုးစီးပွားနှင့် လိုအပ်ချက် အရ အတွက်
၁	အထောက်အကူ ပေးခြင်း	ကျေးရွာအုပ်စု	၂၀၀၀၀၀၀	၉၉ နှစ်
၂	အထောက်အကူ ပေးခြင်း	ကျေးရွာအုပ်စု	၅၅၀၀၀၀	၉၉ နှစ်
၃	အထောက်အကူ ပေးခြင်း	ကျေးရွာအုပ်စု	၅၅၀၀၀၀	၉၉ နှစ်
၄	အထောက်အကူ ပေးခြင်း	ကျေးရွာအုပ်စု	၅၅၀၀၀၀	၉၉ နှစ်
၅	အထောက်အကူ ပေးခြင်း	ကျေးရွာအုပ်စု	၅၅၀၀၀၀	၉၉ နှစ်

အမျိုးသားအဖွဲ့မှတစ်ပြုသော အစီအစဉ်	အမျိုးသမီးအဖွဲ့မှတစ်ပြုသော အစီအစဉ်
<p>၁။ ဆေးကုသရေး ဖယ်လောက်ခြင်း</p> <p>၂။ ရွာချင်း ဆက်လမ်း၊ မိုးကုတ်စွဲ ဘေးအန္တရာယ် အသိပေးခြင်း</p> <p>၃။ ကလေးကလေး အစားအသောက် ချက်ပြုတ်ခြင်း</p> <p>၄။ အမျိုးကြီး၊ လူနာများ ဆေးကုသမှု ခံယူ ခြင်း၊ ပျော်စရာ ဆေးဝါး ထောက်ပံ့မှုများ ပြုခြင်း</p> <p>၅။ ရပ်ရွာအစည်းအဝေး ဖွဲ့စည်း ပြုလုပ် ခြင်း၊ မိမိတို့အဖွဲ့အစည်း အဖွဲ့အစည်း ဖွဲ့စည်းခြင်း</p>	<p>၁။ ကျန်းမာရေး အသိပညာပေး သတင်းပို့ ပြုခြင်း</p> <p>၂။ ကျန်းမာရေး ဆေးကုသမှု ခံယူခြင်း၊ ကျန်းမာရေး အသိပညာပေး ပြုခြင်း</p> <p>၃။ ဆေးဝါး ဝတ်စား ပျော်စရာ ဆေးဝါး အစားအသောက် ပြုစုခြင်း</p> <p>၄။ ဆေးကုသမှု ခံယူခြင်း၊ အသိပညာပေး သတင်းပို့ ပြုခြင်း</p> <p>၅။ ဆေးကုသမှု ခံယူခြင်း၊ အသိပညာပေး သတင်းပို့ ပြုခြင်း</p> <p>၆။ မိုးကုတ်စွဲ ဘေးအန္တရာယ် အသိပေး ပြုခြင်း၊ မိမိတို့အဖွဲ့အစည်း ဖွဲ့စည်းခြင်း</p>
အမျိုးသားအဖွဲ့မှတစ်ပြုသော အစီအစဉ်	အမျိုးသမီးအဖွဲ့မှတစ်ပြုသော အစီအစဉ်
<p>၁။ အချိန်မီ ဝတ်စား ချက်ပြုတ်ခြင်း</p> <p>၂။ ရွာချင်း ဆက်လမ်း၊ မိုးကုတ်စွဲ ဘေးအန္တရာယ် အသိပေးခြင်း</p> <p>၃။ ကလေးကလေး အစားအသောက် ချက်ပြုတ်ခြင်း၊ မိမိတို့အဖွဲ့အစည်း ဖွဲ့စည်းခြင်း</p> <p>၄။ အမျိုးကြီး၊ လူနာများ ဆေးကုသမှု ခံယူ ခြင်း၊ ပျော်စရာ ဆေးဝါး ထောက်ပံ့မှုများ ပြုခြင်း</p> <p>၅။ ရပ်ရွာအစည်းအဝေး ဖွဲ့စည်း ပြုလုပ် ခြင်း၊ မိမိတို့အဖွဲ့အစည်း ဖွဲ့စည်းခြင်း</p>	<p>၁။ ကျန်းမာရေး အသိပညာပေး သတင်းပို့ ပြုခြင်း</p> <p>၂။ ကျန်းမာရေး ဆေးကုသမှု ခံယူခြင်း၊ ကျန်းမာရေး အသိပညာပေး ပြုခြင်း</p> <p>၃။ အချိန်မီ ဝတ်စား ချက်ပြုတ်ခြင်း၊ မိမိတို့အဖွဲ့အစည်း ဖွဲ့စည်းခြင်း</p> <p>၄။ ဆေးကုသမှု ခံယူခြင်း၊ အသိပညာပေး သတင်းပို့ ပြုခြင်း</p> <p>၅။ ဆေးကုသမှု ခံယူခြင်း၊ အသိပညာပေး သတင်းပို့ ပြုခြင်း</p> <p>၆။ မိုးကုတ်စွဲ ဘေးအန္တရာယ် အသိပေး ပြုခြင်း၊ မိမိတို့အဖွဲ့အစည်း ဖွဲ့စည်းခြင်း</p>



လူထုတိုက်ပြု စီမံကိန်း၊ စီမံကိန်းလက်စွဲ အပိုင်း - (၃) - ၂၉.၁၀.၂၀၁၆

ဃ၊ လူထုစီမံကိန်း၏ လာမည့် (၆) နှစ်အတွက်အကျိုးမဝင်သော ဦးစားပေး ဖွံ့ဖြိုးတိုးတက်မှု လုပ်ငန်း အစီအစဉ်များအားဖော်ပြပါ။

အဆင့်	ကျေးရွာအတွက် ဦးစားပေး ဖွံ့ဖြိုးတိုးတက်မှု လုပ်ငန်းစဉ်များ	အဆိုပြုသူ (အမျိုးသားများ/ အမျိုးသမီးများ/အမျိုးသား+အမျိုးသမီး)	အခန်းကဏ္ဍ
၁	ကျေးရွာအတွက် ဦးစားပေး ဖွံ့ဖြိုးတိုးတက်မှု လုပ်ငန်းစဉ်များ	အမျိုးသား+အမျိုးသမီး	
၂	ကျေးရွာအတွက် ဦးစားပေး ဖွံ့ဖြိုးတိုးတက်မှု လုပ်ငန်းစဉ်များ	အမျိုးသမီး	
၃	ကျေးရွာအတွက် ဦးစားပေး ဖွံ့ဖြိုးတိုးတက်မှု လုပ်ငန်းစဉ်များ		
၄			
၅			
၆			
၇			
၈			
၉			
၁၀			
၁၁			
၁၂			

ဥက္ကဋ္ဌ ၊ ကျေးရွာစီမံကိန်းအထောက်အကူပြုကော်မတီမှ အတည်ပြုသည်။

အမည် ဒေါ်အုန်းမာ လက်မှတ် [Signature] ရက်စွဲ ၂၀၁၆.၁၀.၂၉

၁၁။ကျေးရွာအုပ်စုစီမံကိန်းလုပ်ငန်းခွဲရွေးချယ်ခြင်း (ပုံစံ-၄)



လူထုတိုက်ပြု စီမံကိန်း၊ စီမံကိန်းလက်ခွဲ အပိုင်း - (၃) - ၂၀၂၀.၂၀၁၆

ပုံစံ - ၀ - ၄ ကျေးရွာအုပ်စုစီမံကိန်းလုပ်ငန်းခွဲရွေးချယ်ခြင်းပုံစံ (Form PC 4)

လက်ညှိမှုကိစ္စ၊ စီမံကိန်းလုပ်ငန်းခွဲရွေးချယ်မှုအစည်းအဝေးပြီးနောက်တွင် ကျေးရွာအုပ်စုမှ CF/TF တို့၏ အကူအညီရယူ၍ ကျေးရွာစီမံကိန်းကော်မတီမှ လက်မှတ်ရေးထိုးပြီး အဆိုပါပုံစံအား ပြည့်စုံအောင်ဖြည့်သွင်းရမည်။ ဤပုံစံအား ပြည့်စုံစွာဖြည့်သွင်းပြီးပါက ကျေးရွာအုပ်စုမှ ပြီးတိုးတက်ရေးစီမံခွဲခွဲကော်မတီ TPIC သို့ ပေးပို့ရန်အတွက် နောက်ဆက်တွဲအဖြစ် ထားရှိရမည်။ CF မှ ကျေးရွာတစ်ရွာချင်းစီ၏ စီမံကိန်းလုပ်ငန်းခွဲဆိုင်ရာ အချက်အလက်များကို MIS သို့ ထည့်သွင်းရမည်။ (ယခုစီမံကိန်းလုပ်ငန်းခွဲ မလုပ်ကိုင်သော ကျေးရွာများ မပါဝင်ပါ။)

ကျေးရွာစည်းရုံးရေးမှူး/ဝန်ထမ်းအမည် ဒေါ်ကျော်စိုးနာနီ (TF)၊ ဦးကျော်လှ (CF)၊ ဒေါ်မေခိုင် (CF)

နေ့စွဲ ၂၀.၁.၂၀၂၁ စက်ဝန်းအားအမှတ်ခြစ်ပေးပါ။ (V) စက်ဝန်း(၁) စက်ဝန်း(၂) စက်ဝန်း(၄)

ပြည်နယ်/တိုင်း ကယား၊ မြို့နယ် မေဇူ ကျေးရွာအုပ်စု ကေးလျာ

ကျေးရွာအမည်	ဆောင်ရွက်မည့် လုပ်ငန်းများ	အတိုင်းအတာ	ခန့်မှန်း တိုက်ရိုက် အကျိုးစီးပွားနှင့် ရှိသူများ	အဆိုပြုတင်ပြသူ	ခန့်မှန်းကုန်ကျစရိတ်			
					စီမံကိန်းမှ ထည့်ဝင်မှု	ကျေးရွာမှ ထည့်ဝင်မှု	အခြားထည့်ဝင်မှု (ခေါ်ပြု) ထည့်ဝင်ငွေ၊ အမည်/အဖွဲ့	စုစုပေါင်း
ကေးလျာ	မြေသား၊ ဝမ်းတိုး၊ ချိုခြင်း	၃ ဖိုင်	(၄၆၆ ဦး)	<input type="checkbox"/> ကျား <input type="checkbox"/> မ အကျား+မ	၈၅ သိန်း			၈၅ သိန်း
ထီးကျားစွေ	ကျောက်သွယ် ပျံခြင်း	၃ ဖိုင် - ၂၅၀၀ ယာ - ၂၀၂၁ (၁ ဖိုင်ခွဲ) ၅၀၀၀ (၃.၁၄ ဘီ.မီ. x ၁၅.၅၆ မီ.မီ.)	(၅၈၂ ဦး)	<input type="checkbox"/> ကျား <input type="checkbox"/> မ အကျား+မ	၈၅ သိန်း			၈၅ သိန်း
ဒေါ်ဗျာကူး	ကျောက်သွယ် ပျံခြင်း	၃ ဖိုင် - ၂၅၀၀ ယာ - ၂၀၂၁ (၁ ဖိုင်) ၅၀၀၀ (၃.၁၄ ဘီ.မီ. x ၁၅.၅၆ မီ.မီ.)	(၁၀၆ ဦး)	<input type="checkbox"/> ကျား <input type="checkbox"/> မ အကျား+မ	၇၀ သိန်း			၇၀ သိန်း
ဒေါ်တနော	ခင်းမဆောင် ကျောက်ခြင်း	၅၃ x ၁၈ x ၁၂ မျက်နှာ	(၂၅၀ ဦး)	<input type="checkbox"/> ကျား <input type="checkbox"/> မ အကျား+မ	၆၅ သိန်း			၆၅ သိန်း
ဒေါ်ပိုင်	မုကြေးခြင်း ကျောက်ခြင်း	၉၈၃ x ၁၅ x ၅၁၆	(၁၇၇ ဦး)	<input type="checkbox"/> ကျား <input type="checkbox"/> မ အကျား+မ	၄၅ သိန်း			၄၅ သိန်း

ရာထူး ကျေးရွာအုပ်စု စီမံကိန်းကော်မတီ ဥက္ကဋ္ဌ အမည် ဦးကျော်စိုး၊ ကေးလက်မှတ် ၂၀.၁.၂၀၂၁

ကျေးရွာ - ဒေါပိုရွှေ
 ဒုတိယ - ကေးလျာ
 ရက်စွဲ - ၇.၀၂.၂၀၁၆
 ပါဝင်ကျွေးမွေးသူ - (၁၄)ဦး
 မှတ်တမ်းတင်သူ - ဒေါ်မေရီ (CF)

လူထုပေးပို့ခြင်းကိုးကွယ်၍ ဒုတိယ အကြိမ်အစဉ်အား

ဒေါပိုရွှေကျေးရွာတွင် ရွာလူထု၏ ဆန္ဒအရ ဒုတိယ အကြိမ် အစဉ်အား ကေးလျာ ပထမ အကြိမ်အစဉ်အားကစား အားဖြင့် တွင် ဆက်လက် လုပ် ဆောင်ခဲ့ပါသည်။ ဒုတိယအကြိမ်အစဉ်အားကစားတွင် ဒေါပိုရွှေအိမ်ထောင်စု (၁၈)စု မှ ဒုတိယအကြိမ်အစဉ် (၁၄)ခု တက်ရောက်ခဲ့ပြီး ကျေးရွာ (၁၁)ဦး၊ နှစ် (၁၂)ဦး မှ ကျယ်ဝေး၍ ဆွေးနွေး ဆုံးဖြတ်မှုများဖြင့် ပြုလုပ်ခဲ့ပါသည်။ ဒုတိယ အကြိမ်အစဉ်အားကစားတွင် ဒေါပိုရွှေကျေးရွာ၏ အချိုးအစားအရ ဖျော်ဖြေ ချက်နှင့် အချိုးအစား ဖျော်ဖြေ ချက် ဖော်ထုတ်ခဲ့ပြီး ကျေးရွာ၏ ဖွံ့ဖြိုးရေးလုပ်ငန်းများကို ဖော်ထုတ်ကာ ဒီ.စာ.ပေးလုပ်ငန်း အားဖြင့် သက်ဆိုင်မှုများ ဖြစ်ပေါ်ခဲ့ပါသည်။ ဆက်လက်ပြီး ကော်မတီဝင်နှင့် ပတ်သက်၍ ဖြစ်ပေါ်ခဲ့ပါသည်။ ဒေါပိုရွှေကျေးရွာတွင် အိမ်ထောင်စု (၁၄)စု ကျေးရွာနှင့် ပူးပေါင်းကာ ကော်မတီ ဖွဲ့စည်းခဲ့သည်။ အထောက်အကူပြုပေးရန်အတွက် ကော်မတီဝင်နှင့် ပတ်သက်၍ (၈)ဦး ပါဝင်ပြီး ဒေါပိုရွှေကျေးရွာ (၅)ဦး ပါဝင် ဖွဲ့စည်းခဲ့ပါသည်။ ဒုတိယအကြိမ်အစဉ်အားကစားကို ဤအစဉ်အစဉ်တွင် ဆုံးသက်ခဲ့ပါသည်။

အစဉ်အားကစားချိန် - ၂ (၉:၀၀) နာရီ
 အစဉ်အားကစား ဖြီးဆုံးချိန် - ၂ (၁၀:၃၀) နာရီ

Marg
 (CF)
 မှတ်တမ်းတင်သူ

၁၃။ ကဏ္ဍအလိုက်ဦးစားပေးဖွံ့ဖြိုးရေးလုပ်ငန်းစဉ်များ

မောင်ဆင်(၃) မြို့နယ်အထောက်အကူပြုရေးအဖွဲ့ ဦးစားပေးဖွံ့ဖြိုးရေးလုပ်ငန်းစဉ် အမှတ်စဉ်

၂၀၁၆ ခုနှစ်အတွက် ၂၀၁၆ ခုနှစ်အတွက် အခြေခံအချက်အလက် မြေပုံအား TPIC သို့မဟုတ် MIS data အမှတ်စဉ်

	အဆင့်	လုပ်ငန်း	မည်သည့်အဆင့်	ကျေးရွာမှတာဝန်ခံသူ (သို့) အုပ်စု	ပြင်ပမှပံ့ပိုးမှု ထောက်ပံ့ မလဲ
ဦးစားပေးပေးခြင်း	၀	၁၃၆၀၁၁၁၅ 36' x 18' 12'	<input checked="" type="checkbox"/> ၀ <input checked="" type="checkbox"/> ၁ <input type="checkbox"/> ၂ <input type="checkbox"/> ၃ <input type="checkbox"/> ၄ <input type="checkbox"/> ၅		
	၁		<input type="checkbox"/> ၀ <input type="checkbox"/> ၁ <input type="checkbox"/> ၂ <input type="checkbox"/> ၃ <input type="checkbox"/> ၄ <input type="checkbox"/> ၅		
	၂		<input type="checkbox"/> ၀ <input type="checkbox"/> ၁ <input type="checkbox"/> ၂ <input type="checkbox"/> ၃ <input type="checkbox"/> ၄ <input type="checkbox"/> ၅		
	၃		<input type="checkbox"/> ၀ <input type="checkbox"/> ၁ <input type="checkbox"/> ၂ <input type="checkbox"/> ၃ <input type="checkbox"/> ၄ <input type="checkbox"/> ၅		
	၄		<input type="checkbox"/> ၀ <input type="checkbox"/> ၁ <input type="checkbox"/> ၂ <input type="checkbox"/> ၃ <input type="checkbox"/> ၄ <input type="checkbox"/> ၅		
	၅		<input type="checkbox"/> ၀ <input type="checkbox"/> ၁ <input type="checkbox"/> ၂ <input type="checkbox"/> ၃ <input type="checkbox"/> ၄ <input type="checkbox"/> ၅		
အခြေခံအချက်အလက်	၀	၁၃၆၀၁၁၁၅ 36' x 18' 12'	<input checked="" type="checkbox"/> ၀ <input checked="" type="checkbox"/> ၁ <input type="checkbox"/> ၂ <input type="checkbox"/> ၃ <input type="checkbox"/> ၄ <input type="checkbox"/> ၅		
	၁		<input type="checkbox"/> ၀ <input type="checkbox"/> ၁ <input type="checkbox"/> ၂ <input type="checkbox"/> ၃ <input type="checkbox"/> ၄ <input type="checkbox"/> ၅		
	၂		<input type="checkbox"/> ၀ <input type="checkbox"/> ၁ <input type="checkbox"/> ၂ <input type="checkbox"/> ၃ <input type="checkbox"/> ၄ <input type="checkbox"/> ၅		
	၃		<input type="checkbox"/> ၀ <input type="checkbox"/> ၁ <input type="checkbox"/> ၂ <input type="checkbox"/> ၃ <input type="checkbox"/> ၄ <input type="checkbox"/> ၅		
	၄		<input type="checkbox"/> ၀ <input type="checkbox"/> ၁ <input type="checkbox"/> ၂ <input type="checkbox"/> ၃ <input type="checkbox"/> ၄ <input type="checkbox"/> ၅		
	၅		<input type="checkbox"/> ၀ <input type="checkbox"/> ၁ <input type="checkbox"/> ၂ <input type="checkbox"/> ၃ <input type="checkbox"/> ၄ <input type="checkbox"/> ၅		
အခြေခံအချက်အလက်	၀	၁၃၆၀၁၁၁၅ (36' x 15' x 12')	<input checked="" type="checkbox"/> ၀ <input checked="" type="checkbox"/> ၁ <input type="checkbox"/> ၂ <input type="checkbox"/> ၃ <input type="checkbox"/> ၄ <input type="checkbox"/> ၅		
	၁		<input type="checkbox"/> ၀ <input type="checkbox"/> ၁ <input type="checkbox"/> ၂ <input type="checkbox"/> ၃ <input type="checkbox"/> ၄ <input type="checkbox"/> ၅		
	၂		<input type="checkbox"/> ၀ <input type="checkbox"/> ၁ <input type="checkbox"/> ၂ <input type="checkbox"/> ၃ <input type="checkbox"/> ၄ <input type="checkbox"/> ၅		
	၃		<input type="checkbox"/> ၀ <input type="checkbox"/> ၁ <input type="checkbox"/> ၂ <input type="checkbox"/> ၃ <input type="checkbox"/> ၄ <input type="checkbox"/> ၅		
	၄		<input type="checkbox"/> ၀ <input type="checkbox"/> ၁ <input type="checkbox"/> ၂ <input type="checkbox"/> ၃ <input type="checkbox"/> ၄ <input type="checkbox"/> ၅		
	၅		<input type="checkbox"/> ၀ <input type="checkbox"/> ၁ <input type="checkbox"/> ၂ <input type="checkbox"/> ၃ <input type="checkbox"/> ၄ <input type="checkbox"/> ၅		
အခြေခံအချက်အလက်	၀	၁၃၆၀၁၁၁၅ (36' x 15' x 10')	<input checked="" type="checkbox"/> ၀ <input checked="" type="checkbox"/> ၁ <input type="checkbox"/> ၂ <input type="checkbox"/> ၃		
	၁		<input type="checkbox"/> ၀ <input type="checkbox"/> ၁ <input type="checkbox"/> ၂ <input type="checkbox"/> ၃		
	၂		<input type="checkbox"/> ၀ <input type="checkbox"/> ၁ <input type="checkbox"/> ၂ <input type="checkbox"/> ၃		

	၄		<input type="checkbox"/> မ		
	၅		<input type="checkbox"/> တူး		
၆	၀	မြေအားလမ်းတို့၌ (၂)မိုင် ၁၂'ကျယ်	<input checked="" type="checkbox"/> မ <input checked="" type="checkbox"/> တူး		
	၂	ရေပျော်ကန် (အလံ ၅၀၀၀)	<input type="checkbox"/> မ <input checked="" type="checkbox"/> တူး		
	၃	ကျန်ဆာရေအင်္ဂါ ယူကမ်းတူးတူးဖော်	<input checked="" type="checkbox"/> မ <input type="checkbox"/> တူး		
	၄		<input type="checkbox"/> မ <input type="checkbox"/> တူး		
	၅		<input type="checkbox"/> မ <input type="checkbox"/> တူး		