

ပြည်ထောင်စုသမ္မတမြန်မာနိုင်ငံတော်အစိုးရ
စိုက်ပျိုးရေး၊မွေးမြူရေးနှင့် ဆည်မြောင်းဝန်ကြီးဌာန
ကျေးလက်ဒေသဖွံ့ဖြိုးတိုးတက်ရေးဦးစီးဌာန
ဒီးမော့ဆိုမြို့နယ်



လူထုဗဟိုပြုစီမံကိန်း

National Community Driven Development Project
(NCDDP)



ကျေးရွာဖွံ့ဖြိုးရေးအစီအစဉ်(၂၀၁၇ - ၂၀၁၈)

Village Development


ဒေါ်ရောက်ခူ ကျေးရွာ၊ဒေါ်ရောက်ခူကျေးရွာအုပ်စု

ဒီးမော့ဆိုမြို့နယ်အညွှန်းပြမြေပုံ

စကေး ၁ လက်မ = ၂ မိုင်



- ၂၀၁၅ ခုနှစ်
 - ၂၀၁၆ ခုနှစ်



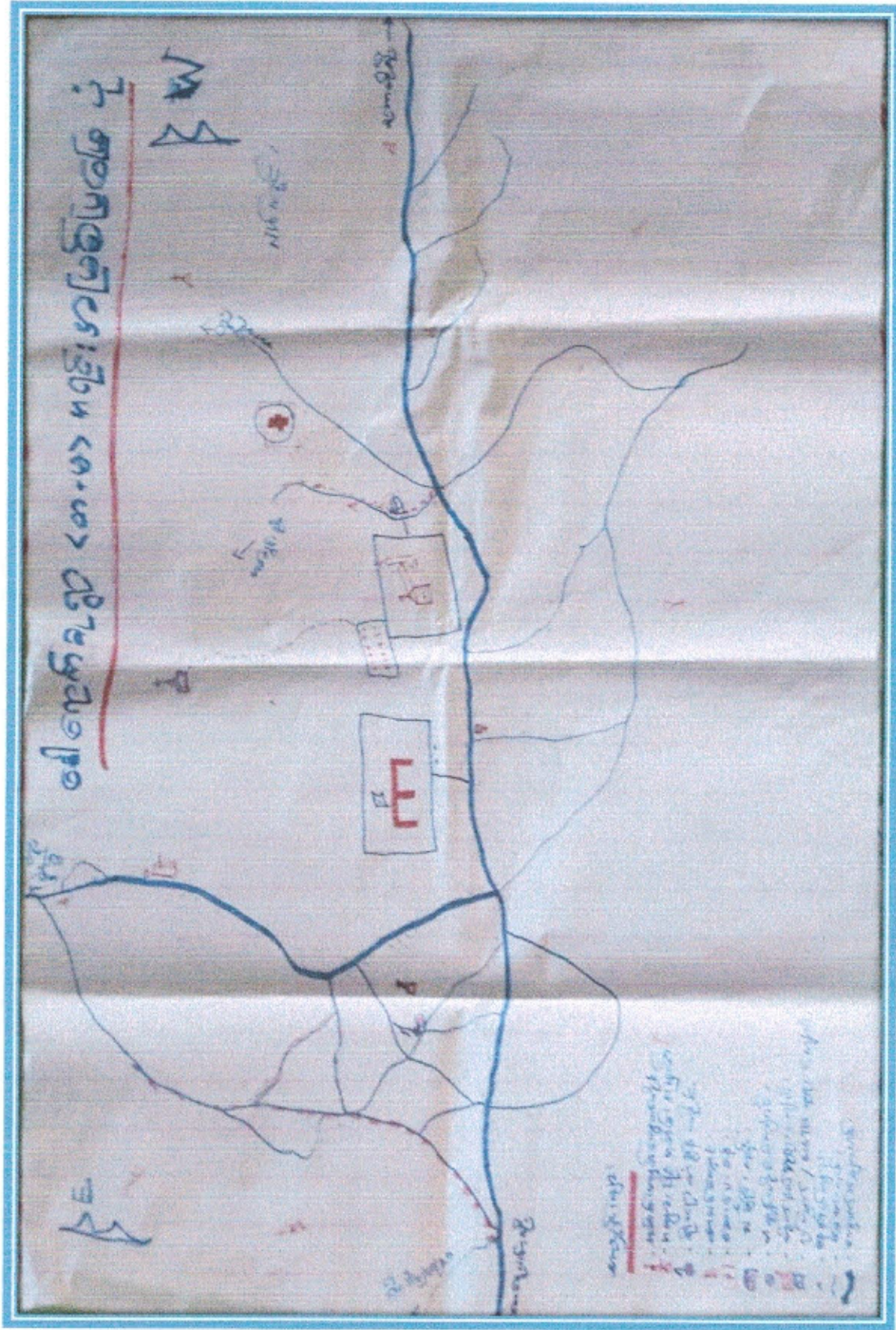
- အခွင့်အလမ်း
 = - အကျိုးအမြတ်
 = - အခွင့်အလမ်း
 ~ - အခွင့်အလမ်း
 M - အခွင့်အလမ်း
 # - အခွင့်အလမ်း

ဒေါ်ရောက်ခူကျေးရွာအုပ်စု၊ ကျေးရွာအလိုက်လူဦးရေစာရင်း

စဉ်	ကျေးရွာအုပ်စုအမည်	ကျေးရွာအမည်	အိမ်ခြေ	လူဦးရေ			မှတ်ချက်
				ကျား	မ	ပေါင်း	
၁။	ဒေါ်ရောက်ခူ	ဒေါ်ရောက်ခူ(တ)	၁၂၂	၄၇၀	၄၇၇	၉၄၇	
၂။		ဒေါ်ရောက်ခူ(မ)	၉၀	၂၈၂	၂၈၂	၅၆၄	
၃။		လေမအန်းခူ	၄၀	၁၄၃	၁၅၄	၂၉၇	
၄။		ဒေါင်ယံကူး	၄၄	၁၅၁	၁၄၄	၂၉၅	
၅။		ခူးဘာတို	၃၄	၁၃၃	၁၁၇	၂၅၀	
၆။		နီဒူးခူ	၁၁	၅၀	၄၃	၉၃	
၇။		စိဆောင်	၁၁	၃၂	၂၉	၆၁	
၈။		ဖရူးခေါ	၃၀	၈၈	၈၄	၁၇၂	
၉။		ဘာတို	၉	၃၃	၄၂	၇၅	
၁၀။		ဟန်လီ	၄၄	၁၁၆	၁၃၈	၂၅၄	
		စုစုပေါင်း	၄၃၅	၁၄၉၈	၁၅၁၀	၃၀၀၈	

အထက်ပါလူဦးရေစာရင်းသည် မှန်ကန်ပါကြောင်း ထောက်ခံအပ်ပါသည်။

ဒေါ်ရောက်ရီ အုပ်စု / ဒေါ်ရောက်ရီ ကျေးရွာ ၏ လူမှုရေးအရင်းမြစ်ပြင် မြေပုံ



ဒေါ်ရောက်ခူကျေးရွာအုပ်စု၊ ဒေါ်ရောက်ခူကျေးရွာ

မြေပုံသုံးသပ်ခြင်း

ဒေါ်ရောက်ခူကျေးရွာသည် အိမ်ခြေပေါင်း (၂၅၂)အိမ်ရှိပြီး လူဦးရေမှာ (၁၅၄၈)ဦးရှိပါသည်။ ခရစ်ယာန်ဘာသာကို အများဆုံးကိုးကွယ်ကြပြီး အနည်းစုမှာ တံခွန်တိုင်ဘာသာကို ကိုးကွယ်ကြပါသည်။ ဒေါ်ရောက်ခူကျေးရွာသည် ဒီးမော့ဆိုမြို့နယ်၏ အနောက်တောင်ဘက်တွင် တည်ရှိပြီး ကတ္တရာလမ်းဖြင့် ဆက်သွယ်ထားပါသည်။ ကယန်းလူမျိုးများဖြစ်ကြပါသည်။

ရွာလယ်လမ်းမသည် ကျောက်ချောလမ်းဖြစ်ပါသည်။ ရွာဖွဲ့စည်းပုံမှာ စနစ်တကျမရှိပေ။ လမ်းများလည်းကောက်ကွေလျက်ရှိပါသည်။ တစ်ခြားအဖွဲ့အစည်းများမှလာ၍ ကူညီပေးသော ရေလှောင်ကန် (၆)ကန်ရှိပါသည်။ ကျေးရွာတွင် အထက်တန်း(ခွဲ)ကျောင်းနှင့် ဆေးပေးခန်းလည်းရှိပါသည်။ ရွာသားများအိမ်များကို အများအားဖြင့် ပျဉ်ထောင်အိမ်ဖြင့်တည်ဆောက်ကြပါသည်။ ရွာ၏ တောင်ဘက်တွင် တံခွန်တိုင်ဝိုင်းရှိပြီး မြောက်ဘက်တွင် ဘုရားကျောင်းနှင့်ခန်းမဆောင်လည်းရှိပါသည်။ ရွာအတွင်းတွင် မူကြိုကျောင်း(၃)ခုရှိပြီး ကိုယ်ထူကိုယ်ထတစ်ခု ပါဝင်ပါသည်။ မိုးကိုအားကိုး၍ လယ်နှင့်ယာများကို ပြုလုပ်ကြပါသည်။ တစ်ခါတစ်လေ မိုးများသောကြောင့် လယ်များပျက်စီးဆုံးရှုံးခြင်းရှိပါသည်။ ဒေါ်ရောက်ခူကျေးရွာသည် ဒေါ်ရောက်ခူအုပ်စုတွင် အဓိကအချက်အချာကျသော နေရာဖြစ်ပါသည်။ စိုက်ပျိုးရေး၊ မွေးမြူရေးများဖြင့် အသက်မွေးဝမ်းကျောင်းပြုကြသော ရွာလေးဖြစ်ပါသည်။

မိုးရာသီတွင် သွားလာရန်အတွက် ခက်ခဲပြီး နွေရာသီတွင် ဖုန်ထူထပ်လျက်ရှိပါသည်။ နွေရာသီတွင် သောက်သုံးရေရရှိမှု မလုံလောက်ပေ။ ထို့ကြောင့် သန်ရှင်းရေး၊ သောက်သုံးရေရရှိမှုမှာ အားနည်းလျက်ရှိပါသည်။ ထို့ကြောင့် အကူအညီထောက်ပံ့မှုများ လိုအပ်လျက်ရှိပါသည်။ ရွာတွင်းလမ်းများကိုလည်း ကျောက်ချောလမ်းများ ဖြစ်လာစေရန် မျှော်မှန်းထားကြပါသည်။ ရွာတွင် အစည်းအဝေးတစ်ခုခုကျင်းပပြုလုပ်ရာတွင် အမျိုးသမီးများသည် အမျိုးသားများထက် ပူးပေါင်းပါဝင်မှု ရှိကြောင်း တွေ့ရပါသည်။

ပါဝင်ဆွေးနွေးသူ ကျား- ၄၀၊ မ- ၁၁၅ ဦး

ဒေါ်ရောက်ခူကျေးရွာအုပ်စု၊ ဒေါ်ရောက်ခူကျေးရွာ

နောက်ခံသမိုင်းကြောင်းအကျဉ်းချုပ်

ဒေါ်ရောက်ခူကျေးရွာသည် လွန်ခဲ့သော ၁၇၇၃ ခုနှစ်တွင် စတင်တည်ထောင်အခြေချနေထိုင်ခဲ့ကြပါသည်။ ပြီးခဲ့သော နှစ်(၈၀-၉၀)ခန့်က ယခင်တောင်ပေါ်ရွာမြောက်ဘက်မှ ယနေ့ချိုင့်ဝှမ်းလွင်ပြင်ဘက် တဖြေးဖြေးပြောင်းရွှေ့နေထိုင်အခြေချခဲ့ကြပါသည်။ ယနေ့ထိတည်ရှိသော ရွာ၏ သက်တမ်းမှာ နှစ်ပေါင်း(၃၀၀)ကျော်ကြာမြင့်လာပြီ ဖြစ်ပါသည်။

၁၉၄၆ ခုနှစ်တွင် ရွာလယ်မီးဘေးတစ်ကြိမ်လှောင်ကျွမ်းခဲ့ပြီး အိမ်ခြေစုစုပေါင်း (၁၄)အိမ်သာ ကျန်ရှိပါသည်။မတိုင်ခင်အချိန်တွင် အိမ်ခြေပေါင်း(၁၂၀)ခန့်ရှိပါသည်။ ကျေးရွာအတွင်းရှိ ပြည်သူများ၏ ဝိုင်းဝန်းကူညီမှုဖြင့် အိုးအိမ်များကို ပြန်လည်တည်ဆောက်ခဲ့ကြပါသည်။ သဘာဝဘေးရောဂါများဖြစ်သော ကျောက်ရောဂါ၊ ငှက်ဖျား၊ တုပ်ကွေးရောဂါများကိုလည်း ခံစားရပါသည်။ ၁၉၈၆ ခုနှစ်တွင် မိုးခေါင်းပြီး လယ်သမားများသည် စိုက်ပျိုးရေးမရခြင်းကြောင့် သီးနှံများမစိုက်ပျိုးနိုင်ခဲ့ပါ။ သို့လှောင်ထားသော သီးနှံများကို ချွေတာစွာဖြင့် စားသုံးကြရပါသည်။ အချို့သူများမှာ စပါးများကို အခြားသူများထံ ချေးယူကြပြီး နောင်နှစ်လယ်စပါးရိတ်သိမ်းချိန်ပြီးသောအခါ ပြန်ဆပ်ခဲ့ရပါသည်။

၁၉၉၂ ခုနှစ်တွင် မတ်လ ၂၀ရက်တွင် နိုင်ငံရေးအခြေအနေအရ ဒေါ်ရောက်ခူရွာလုံးကျွတ်အပြင် ဒီးမော့ဆိုမြို့နယ် အနောက်ဘက်ရှိ ရွာသူရွာသားအားလုံးကို ဒီးမော့ဆိုမြို့နယ်တွင် စုပေါင်းပြောင်းရွှေ့နေထိုင်ခိုင်းခံရပါသည်။ ဘာသာရေးခေါင်းဆောင်များ၊ တက်သိသော ပညာရှင်များနှင့် ရွာလူထုတို့၏ ဝိုင်းဝန်းတောင်းဆိုမှုကြောင့် မေလ(၂၀)ရက်တွင် ရွာသို့ ပြန်လည်နေထိုင်ခဲ့ကြပါသည်။ယင်း ၁၉၉၂ မှ ၂၀၀၂ ခုနှစ်အတွင်း လက်နက်ကိုင်တောင်းဆိုမှုနှင့် သောင်းကျန်မှု၊ အခွန်တောင်းခံမှုများ ခံစားရင်ဆိုင်ခဲ့ရဆုံး ဆယ်စုနှစ် ဟုဆိုရပါမည်။

၂၀၁၅ တွင် မိုးများရေကြီးသောကြောင့် လယ်ဧက(၃၀၀)ကျော်ကို ပျက်စီးခဲ့ပြီး စက်မှုလယ်ယာမှ ပြန်လည်ပြုပြင်မွန်မံပေးခဲ့ပါသည်။ ယခု ၂၀၁၆-၂၀၁၇ ခုနှစ် ဒေါ်ရောက်ခူကျေးရွာသည် အိမ်ခြေပေါင်း (၂၅၂)အိမ်ရှိပြီး လူဦးရေမှာ (၁၅၄၈)ဦးရှိပါသည်။

ဒေါရောက်ရူ အုပ်စု / ဒေါရောက်ရူ ကျေးရွာ ၏ ကျား/မဆိုင်ရာ ဥစ္စာဓနအဆင့် သတ်မှတ်ခြင်း

ဥစ္စာဓနအဆင့် သတ်မှတ်ခြင်း			
အဆင့်	ဥစ္စာဓနအဆင့် သတ်မှတ်ချက်	အိမ်ခြေ	ကုန်ပစ္စည်း
A	အိမ် - လိုက်အိမ် ၁ လက် ၃ နေရာအထက် ဤနား (၁၀) နေရာ ကောင် (၁၁) ခု ဓား (၁) ခု ဆိုင် (၁) ခု တစ်နှစ်စဉ် (၁၀) နှစ်အထက် ဝမ်းစာရေ (၁၅) လ (၁) လအထက် ပညာရေး အထက် အထက်တန်းအထိ ဟာ (၁) နေရာအထက်ရှိနေပါသည်။	၁၀	၄+
B	အိမ် လိုက်အိမ် ၁ လက် (၁-၅) နေရာ ဟာ (၁) နေရာအထက် ဤနား (၅) နေရာ ကောင် ဓား (၁) ခု ဆိုင် (၁) ခု တစ်နှစ်စဉ် (၅) နှစ်အထက် ကျပ် ဝမ်းစာရေ (၁၅) လ (၁) လအထက် စာမေးပွဲ အထက်တန်းအထိ ပညာသင် ယူခဲ့	၁၅၀	၆၃+
C	အိမ် လိုက်အိမ် ၁ လက် (၅) နေရာအထက် ဟာ (၅) နေရာအထက် ဤနား (၁) နေရာ ကောင် ဆိုင် (၁) ခု တစ်နှစ်စဉ် (၃) နှစ်အထက် ဝမ်းစာရေ (၁၅) လ (၁) လအထက် စာမေးပွဲ အထက်တန်းအထိ ပညာသင်ယူ နိုင်သူ	၈၂	၃၃+

ပါဝင် သုံးသပ်သူ

ကျား = (၄၀) ဦး

မ = (၁၁၅) ဦး

ပေါင်း = (၁၅၅) ဦး

ဒေါ်ရောက်ခူကျေးရွာအုပ်စု၊ ဒေါ်ရောက်ခူကျေးရွာ

ဒေါ်ရောက်ခူကျေးရွာ၏ ဥစ္စာဓနကြွယ်ဝမှုအဆင့်သတ်မှတ်ချက်

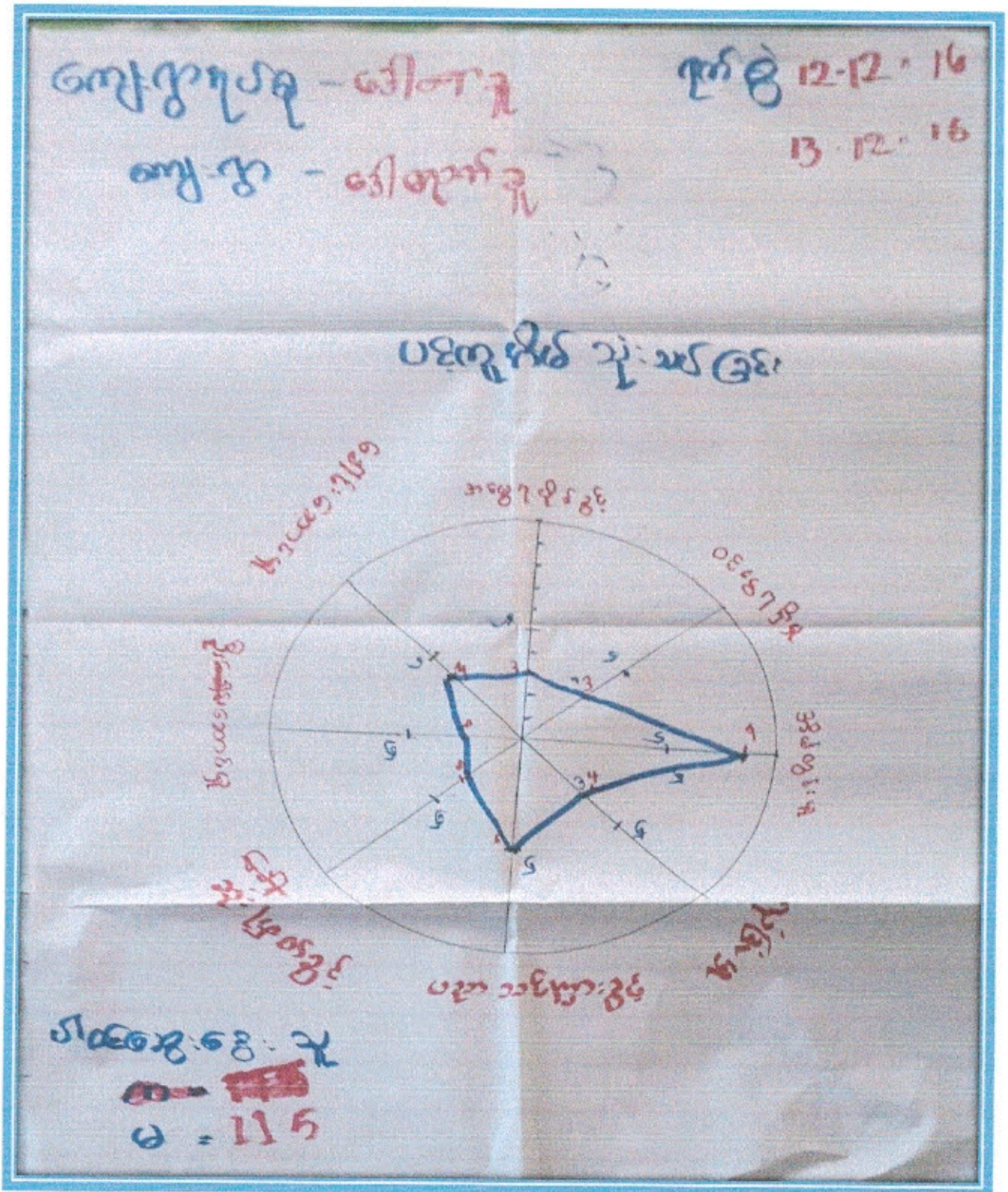
ကျေးရွာတွင် ချမ်းသာသော အိမ်ထောင်စု(A)မှာ (၁၀)အိမ်ရှိပါသည်။ ပိုင်ဆိုင်မှုများမှာ တိုက်အိမ်၊ လယ်(၃)ဧက၊ ကျွဲ၊ နွား (၁၀)ကောင်အထက်၊ ကား(၁)စီး၊ စက်(၁)စီး၊ ဆိုင်ကယ်(၂)စီး၊ တစ်နှစ်ဝင်ငွေ(၁၀)သိန်းအထက်၊ ဝမ်းစာဖူလုံမှုမှာ တစ်နှစ်အထက်၊ တောင်ယာ(၁)ဧကအထက် ပိုင်ဆိုင်သူများ ဖြစ်ကြပါသည်။

အလယ်အလတ်ရှိသောအုပ်စု(B)တွင် အိမ်ခြေ(၁၉၅)အိမ် ရှိပါသည်။ ပိုင်ဆိုင်ထားသောအရာ များမှာ တိုက်ပျဉ်အိမ်၊ လယ်(၁.၅)ဧက၊ တောင်ယာ(၁)ဧကအောက်၊ ကျွဲ၊ နွား (၅ မှ ၉)ကောင်၊ စက် (၁)စီး၊ ဆိုင်ကယ်(၁)စီး၊ တစ်နှစ်ဝင်ငွေ (၆ မှ ၇)သိန်းကျပ်၊ ဝမ်းစာဖူလုံမှုမှာ (၁)နှစ်အတွင်း ဖြစ်ပါ သည်။

ဆင်းရဲနွမ်းပါးသော အုပ်စု(C)တွင် အိမ်ခြေ (၈၂)အိမ်ရှိပါသည်။ ပျဉ်ထောင် သွပ်အိမ်၊ လယ် (၀.၅)ဧက၊ တောင်ယာ(၀.၅)ဧက၊ နွား(၂)ကောင်၊ ဆိုင်ကယ်(၁)စီး၊ တစ်နှစ်ဝင်ငွေ (၃)သိန်းအောက်၊ ဝမ်းစာဖူလုံမှုမှာ (၁)လအောက် စသည်တို့ကို ပိုင်ဆိုင်ထားသောအုပ်စု ဖြစ်ပါသည်။

ပါဝင်ဆွေးနွေးသူ ကျား- ၄၀၊ မ- ၁၁၅ ဦး

ဒေါရောက်ရူ အုပ်စု / ဒေါရောက်ရူ ကျေးရွာ ၏ ပင့်ကူအိမ်သုံးသပ် သတ်မှတ်ခြင်း



ပါဝင် သုံးသပ်သူ
 ကျား = (၄၀)ဦး
 မ = (၁၀၅)ဦး
 ပေါင်း = (၁၄၅)ဦး

ဒေါရောက်ခူကျေးရွာအုပ်စု၊ ဒေါရောက်ခူကျေးရွာ

ပင့်ကူအိမ်သုံးသပ်ခြင်း

အမျိုးသမီးများသည် အမွေရပိုင်ခွင့်၊ ဝင်ငွေရရှိမှု၊ လုံခြုံမှု၊ ဆုံးဖြတ်ပိုင်ခွင့်၊ ဦးဆောင်ပိုင်ခွင့်၊ ခေါင်းဆောင်မှုတို့မှာ အားနည်းလျက်ရှိပါသည်။

အမျိုးသမီးများသည် ဝင်ငွေ၏ရသော အလုပ်အကိုင်နည်းပါးပြီး အိမ်၌သာနေတတ်ခြင်း၊ ပညာရေးအားနည်းနေခြင်းကြောင့် အစည်းအဝေးတွင် မပြောဆိုရဲရာမှ ပါဝင်ဆုံးဖြတ်ခွင့်မရှိဘဲ ဖြစ်တက်သည်။

အမျိုးသမီးများသည် အိမ်တွင်းမှုကိစ္စအဝဝကို တာဝန်ယူဖြေရှင်းရပါသည်။

ကျေးရွာတွင် အမျိုးသမီးသီးသန့် ပညာပေးဆွေးနွေးပွဲများ၊ လုပ်ပိုင်ခွင့် လုပ်အားခ တန်းတူ ပေးခြင်းဖြင့် ဖွံ့ဖြိုးရေးလုပ်ငန်းများ ဆောင်ရွက်ရာတွင် အမျိုးသမီးများအား လက်တွဲခေါ်ခြင်းဖြင့် ကူညီနိုင်မည်ဖြစ်သည်။

ပါဝင်ဆွေးနွေးသူ ကျား- ၄၀၊ မ - ၁၁၅ ဦး

ဒေါ်ရောက်ခူကျေးရွာအုပ်စု၊ ဒေါ်ရောက်ခူကျေးရွာ

အဖွဲ့အစည်းဆိုင်ရာချိတ်ဆက်မှုပြပုံ သုံးသပ်ခြင်း

ဒေါ်ရောက်ခူကျေးရွာတွင် လွမ်းမိုးမှု အရှိဆုံးအဖွဲ့အစည်းများမှာ ရေကော်မတီ၊ အုပ်ချုပ်ရေး မှူး၊ ဘာသာရေးခေါင်းဆောင်နှင့် လူထုဗဟိုပြုစီမံကိန်း ဖြစ်ပါသည်။ ရေကော်မတီသည် ကျေးရွာ သောက်သုံးရေ ရရှိရေး၊ သန့်ရှင်းရေး၊ ပိုက်များပျက်စီးနေပါက ပြန်လည်ပြုပြင်ခြင်း၊ ရေကို စနစ်တကျသုံးစွဲရေး စသည်တို့ကို ပြုလုပ်ပေးသော အဖွဲ့များဖြစ်ပါသည်။ အုပ်ချုပ်ရေးနှင့် ဘာသာရေး ခေါင်းဆောင်များသည် ကျေးရွာဖွံ့ဖြိုးသာယာရန်၊ သာရေးနာရေး၊ လူမှုရေး စသည့်ကျေးရွာအတွင်းရှိ ကဏ္ဍပေါင်းစုံမှ ပါဝင်ပြီးလုပ်ဆောင်လျက်ရှိပါသည်။

CA အသင်း၊ မာတလေးနာအသင်း၊ မယ်တော်သမီးအသင်း စသောအဖွဲ့များသည် ဘာသာရေးအဖွဲ့အစည်းများဖြစ်ကြပြီး ကျေးရွာအတွင်းရှိ တစ်အိမ်ပြီးတစ်အိမ် ဆုတောင်းခြင်းဝတ် ကို ပြုလုပ်ကြပါသည်။ ကျေးရွာဖွံ့ဖြိုးရေးအတွက် အစည်းအဝေးပြုလုပ်ကျင်းပမည်ဆိုပါက မာတလေးနာအသင်းက အများဆုံးတက်ရောက်ရန်အတွက် နိုးဆော်ထားပါသည်။ ကျောင်း ကော်မတီအဖွဲ့လည်းရှိပါသည်။ အဓိကတာဝန်များမှာ ပညာရေးတိုးတက်ရန်၊ ကျောင်းကြီးကို ထိန်းသိမ်းရန် စသည်တို့ဖြစ်ပါသည်။

သံလွီးဇီအသင်းသည် အောက်တိုဘာလတွင် ဘောလုံးပွဲ၊ ပွဲ များကျင်းပပြုလုပ်ပေးပါသည်။ မြို့နယ်အုပ်ချုပ်ရေးသည် အုပ်စုမှတစ်ဆင့် ကျေးရွာအုပ်ချုပ်ရေးကို ဆက်သွယ်ဆောင်ရွက်လျက် ရပါသည်။ မြို့နယ်ရဲစခန်းနှင့်လည်း ဆက်သွယ်နေပါသည်။ ကျေးလက်ဦးစီးဌာနသည် ယခုလက်ရှိ ဆောင်ရွက်လျက်ရှိသော လူထုဗဟိုပြုစီမံကိန်းနှင့် အတူတကွပူးပေါင်းဆောင်ရွက်လျက်ရှိပါသည်။ တံခွန်တိုင်အဖွဲ့အစည်းလည်းရှိပါသည်။ လူနည်းစုသာဖြစ်ပါသည်။

ပါဝင်ဆွေးနွေးသူ ကျား - ၄၀၊ မ - ၁၁၅ ဦး

ဒေါရောက်ရူ အုပ်စု / ဒေါရောက်ရူ ကျေးရွာ ၏ ရာသီခွင်ပြ မြေပုံ



ပါဝင် သုံးသပ်သူ
 ကျား = (၄၀) ဦး
 မ = (၁၁၅) ဦး
 ပေါင်း = (၁၅၅) ဦး

ဒေါ်ရောက်ခူကျေးရွာအုပ်စု၊ ဒေါ်ရောက်ခူကျေးရွာ

ရာသီခွင်ပြုပြင်ကွဲဒိန်ဖောင်းသုံးသပ်ခြင်း

ဒေါ်ရောက်ခူကျေးရွာသည် မိုးများသောဒေသဖြစ်ပြီး အအေးပိုင်းကျရောက်သောဒေသဖြစ်ပါသည်။

မတ်လ၊ ဧပြီလတွင် ပေါင်းရှင်းချိန်ဖြစ်ပြီး၊ မေလတွင် သီးနှံများကို စိုက်ပျိုးကြပါသည်။ ဇူလိုင်လ၊ ဩဂုတ်လတို့တွင် ပေါင်းလိုက်ပြီး နိုဝင်ဘာလ၊ ဒီဇင်ဘာလတို့တွင် သီးနှံများကို ရိတ်သိမ်းကြပါသည်။

ဒေါ်ရောက်ခူကျေးရွာသည် ဖေဖော်ဝါရီလတွင် မယ်တော်ဂူပွဲ ကျင်းပကြပါသည်။ အခြားပွဲများမှာ မိခင်ဖခင်ပွဲ၊ သံလွှီးဇီပွဲ၊ သင်္ချိုင်းပွဲ၊ ခရစ်စမတ်ပွဲ စသည်တို့ဖြစ်ပါသည်။

ဝမ်းပျက်၊ ဝမ်းလျှောရောဂါကို မတ်၊ ဧပြီဆွင် အများဆုံးဖြစ်တက်ကြပါသည်။ အောက်တိုဘာ၊ နိုဝင်ဘာလတွင် တုတ်ကွေးအဖြစ်များသော ကာလဖြစ်ပါသည်။

ရေရှားပါးမှုသည် ဧပြီလတွင် အများဆုံးဖြစ်သည်။

ဝင်ငွေများသောကာလမှာ အောက်တိုဘာလ၊ နိုဝင်ဘာလ၊ ဒီဇင်ဘာလဖြစ်ပြီး ထွက်ငွေများသောကာလမှာ မေ၊ ဇွန်၊ ဇူလိုင်၊ ဩဂုတ်လ ဖြစ်သည်။ တစ်ချို့သော လူငယ်များ ပြည်ပသို့သွားပြီး အလုပ်သွားရောက်လုပ်ကိုင်ကြပါသည်။

နိုဝင်ဘာလ၊ ဒီဇင်ဘာလ၊ ဖေဖော်ဝါရီလ တို့တွင် ဝမ်းစာဖူလုံမှုအရှိဆုံးလဖြစ်ပြီး ကျန်သောလများသည် ဝမ်းသာဖူလုံမှုနည်းပါသည်။

ပါဝင်ဆွေးနွေးသူ ကျား - ၄၀ ၊ မ - ၁၁၅ ဦး

ဒေါ်ရှောက်စု အုပ်စု / ဒေါ်ရှောက်စု ကျေးရွာ စီမံကိန်းအထောက်အကူပြုဝေကောင်မတီ



စီမံကိန်း ကောင်မတီများ

ကျား = (၉) ဦး

မ = (၁၀) ဦး

ပေါင်း = (၁၉) ဦး

ဒေါ်ရောက်ခူ အုပ်စု / ဒေါ်ရောက်ခူ ကျေးရွာ စီမံကိန်းအထောက်အကူပြုကော်မတီများ

အုပ်စု - ဒေါ်ရောက်ခူ
ကျေးရွာ - ဒေါ်ရောက်ခူ

ရက်စွဲ - 12.13.12.16

စဉ်	ကော်မတီများ	ရာထူး	နမူနာ	မှတ်ချက်
၁	ကျေးရွာ ဦးထောက် ကော်မတီ	ဥက္ကဋ္ဌ	ဦးစောစော	
		အဖွဲ့ဝင်	ဒေါ်အိမ်စိန်	
၂	ဝယ်ယူရေးဆောင် ကော်မတီ	ဥက္ကဋ္ဌ	ဦးကျော်စွာ	
		အဖွဲ့ဝင်	ဦးကျော်စွာ	
		အဖွဲ့ဝင်	ဦးကျော်စွာ	
၃	ဆောင်ရွက်ရေး ကော်မတီ	ဥက္ကဋ္ဌ	ဦးကျော်စွာ	
		အဖွဲ့ဝင်	ဦးကျော်စွာ	
		အဖွဲ့ဝင်	ဦးကျော်စွာ	
၄	ဖွဲ့စည်းရေး ကော်မတီ	ဥက္ကဋ္ဌ	ဦးကျော်စွာ	
		အဖွဲ့ဝင်	ဦးကျော်စွာ	
		အဖွဲ့ဝင်	ဦးကျော်စွာ	
၅	ဝေဖန်ရေး ကော်မတီ		ဦးကျော်စွာ	
			ဦးကျော်စွာ	
			ဦးကျော်စွာ	
၆	စာရေး ကော်မတီ		ဦးကျော်စွာ	
			ဦးကျော်စွာ	
၇	ကျေးရွာ ကော်မတီ		ဦးကျော်စွာ	
			ဦးကျော်စွာ	
			ဦးကျော်စွာ	
			ဦးကျော်စွာ	

စဉ်	ကော်မတီအမည်	အမည်	အသား	ရာထူး	မှတ်ပုံတင်နံပါတ်	မှန်း	လက်မှတ်
၁	စီမံကိန်း	ဒေါ် မိုးစန်း	၄၄	ဒုတိယ	၂၀၁၆၀၀၀၀၀၀၀၀၀၀၀၀		စီမံ
၂	"	ဒေါ် စိုးစိုးလှ	၃၅	"	၂၀၁၆၀၀၀၀၀၀၀၀၀၀၀၀		စီမံ
၃	စီမံကိန်း	ဦး ဒေါ်စန်းစန်း	၅၆	ဦးစီး	၂၀၁၆၀၀၀၀၀၀၀၀၀၀၀၀		စီမံ
၄	"	ဒေါ်စန်းစန်း	၃၈	ဒုတိယ	၂၀၁၆၀၀၀၀၀၀၀၀၀၀၀၀		စီမံ
၅	စီမံကိန်း	ဒေါ်စန်းစန်း	၃၃	"	၂၀၁၆၀၀၀၀၀၀၀၀၀၀၀၀		စီမံ
၆	"	ဦး ဒေါ်စန်းစန်း	၃၇	ဦးစီး	၂၀၁၆၀၀၀၀၀၀၀၀၀၀၀၀		စီမံ
၇	"	ဦး ဒေါ်စန်းစန်း	၃၃	ဒုတိယ	၂၀၁၆၀၀၀၀၀၀၀၀၀၀၀၀		စီမံ
၈	စီမံကိန်း	ဦး ဒေါ်စန်းစန်း	၄၅	ဦးစီး	၂၀၁၆၀၀၀၀၀၀၀၀၀၀၀၀		စီမံ
၉	"	ဒေါ်စန်းစန်း	၂၀၈	ဒုတိယ	၂၀၁၆၀၀၀၀၀၀၀၀၀၀၀၀		စီမံ
၁၀	"	ဦး ဒေါ်စန်းစန်း	၄၅	"	၂၀၁၆၀၀၀၀၀၀၀၀၀၀၀၀		စီမံ
၁၁	စီမံကိန်း	ဦး ဒေါ်စန်းစန်း	၃၄	ဦးစီး	၂၀၁၆၀၀၀၀၀၀၀၀၀၀၀၀		စီမံ
၁၂	"	ဒေါ်စန်းစန်း	၃၉	ဒုတိယ	၂၀၁၆၀၀၀၀၀၀၀၀၀၀၀၀		စီမံ
၁၃	"	ဒေါ်စန်းစန်း	၂၇	"	၂၀၁၆၀၀၀၀၀၀၀၀၀၀၀၀		စီမံ
၁၄	စီမံကိန်း	ဒေါ်စန်းစန်း	၂၀	ဦးစီး	၂၀၁၆၀၀၀၀၀၀၀၀၀၀၀၀		စီမံ
၁၅	"	ဒေါ်စန်းစန်း	၂၅	ဒုတိယ	၂၀၁၆၀၀၀၀၀၀၀၀၀၀၀၀		စီမံ
၁၆	"	ဒေါ်စန်းစန်း	၂၅	"	၂၀၁၆၀၀၀၀၀၀၀၀၀၀၀၀		စီမံ
၁၇	"	ဒေါ်စန်းစန်း	၂၄	"	၂၀၁၆၀၀၀၀၀၀၀၀၀၀၀၀		စီမံ

ကျေးရွာ- ငေါင်ဂျေလိခါ

ကျေးရွာ ကော်မတီများ စာရင်း

ကျေးရွာ အုပ်စု - ငေါင်ဂျေလိခါ

စဉ်	ကော်မတီအမည်	အမည်	အသက်	ရာထူး	မှတ်ပုံတင်နံပါတ်	ဖုန်း	လက်မှတ်
၁၈	ခေမာနာ့ဝိုက်	မောင်စွယ်နုနု	၁၉	အဖွဲ့ဝင်	၂/၃၈အချိန် ၁၆၁၁၆၇		
၁၉	"	မာမာ	၁၉	"	၂/၃၈အချိန် ၁၆၇၈၆၇		
၂၀	"	ဒေါ်စိုစေတီ	၃၂	"	၂/၃၈အချိန် ၀၃၈၁၄၇		
၂၁	စာရင်းကိုင်	မာမာ	၃၀		၂/၃၈အချိန် ၀၄၄၁၄၇		
၂၂	ကျေးရွာ/ကျေးရွာ	ဒေါ်စိုစေတီ	၅၇	ဥက္ကဋ္ဌ	၂/၃၈အချိန် ၀၀၅၃၀၁		
၂၃	"	ဒေါ်ကျွဲစိတ်နာ	၄၀	"	၂/၃၈အချိန် ၀၄၀၃၃		

ဒေါ်ရောက်ရူ အုပ်စု / ဒေါ်ရောက်ရူ ကျေးရွာ၏ ဖွံ့ဖြိုးရေးလုပ်ငန်းများအတွက် PRA
ဆွေးနွေးခြင်း



ဒေါရောက်ရူ အုပ်စု / ဒေါရောက်ရူ ကျေးရွာ ၏ ဦးစားပေးအဆင့် သတ်မှတ်ခြင်း

ဒေါရောက်ရူကျေးရွာ ဦးစားပေးအဆင့်

စဉ်	ကျေးရွာဖွံ့ဖြိုးရေး ဦးစားပေး လုပ်ငန်းစဉ်	အဆိုပြုသူ အားဖြင့်	ဦးစားပေး နည်း	ပေးပို့ပေးသော အကျိုးအမြတ်	ခန့်မှန်းစရိတ်	ခန့်မှန်းအကျိုးအမြတ်
၁	ဆေးပေးဆိုင် ဖွဲ့စည်းရာတွင် မြေဧရိယာ ဖြန့်ဖြူးခြင်း	ကျ. ၂၀	ဆေးပေးဆိုင် မြေဧရိယာ ဖြန့်ဖြူးခြင်း	300' x 300'	- (1,500,000) ကျပ်	- 2000 ခန့်
၂	အုပ်စုအဖွဲ့အစည်း ဖွဲ့စည်းခြင်း	ကျ. ၂၀	အုပ်စုအဖွဲ့အစည်း ဖွဲ့စည်းခြင်း	500' x 300'	- (1,500,000) ကျပ်	- 3000 ခန့်
၃	အုပ်စုအဖွဲ့အစည်း ဖွဲ့စည်းရာတွင် မြေဧရိယာ ဖြန့်ဖြူးခြင်း	ကျ. ၂၀	အုပ်စုအဖွဲ့အစည်း ဖွဲ့စည်းရာတွင် မြေဧရိယာ ဖြန့်ဖြူးခြင်း	60' x 30' + 12' x 100' x 100'	- (1,500,000) ကျပ် - (3,000,000) ကျပ်	- 2000 ခန့်
၄	အုပ်စုအဖွဲ့အစည်း ဖွဲ့စည်းခြင်း	ကျ. ၂၀				





လူထုဝတ်ပြု စီမံကိန်း၊ စီမံကိန်းလက်ခွဲ အပိုင်း - (၃) - ၂၉.၁၀.၂၀၁၆

၂၄
 16.1.2017

ပုံစံ - ၈ - ၁ ကျေးရွာအခြေခံအချက်အလက်များ (Form PC 1)

လမ်းညွှန်ချက်၊	ကျေးရွာတစ်ရွာသို့	ပထမဆုံးမိတ်ဆက်ခရီး	သွားရောက်သောအခါ
လူထုစည်းရုံးရေးမှူးသည်	ကျေးရွာ	ခေါင်းဆောင်များအား	ကျေးရွာအချက်အလက်များကို
ဤအချက်အလက်များကို	စီမံကိန်း	မိတ်ဆက်အစည်းဝေးပတ်ိုင်မီတောင်းခံရမည်။	စီမံကိန်းမိတ်ဆက်အစည်းဝေးတွင်
လူထုစည်းရုံးရေးမှူးသည်	ဤအချက်အလက်	များအား	စစ်ဆေးပြီး
			မှန်ကန်အောင်ပြုလုပ်ရမည်။
			ပြီးနောက်တွင်
			လူထုစည်းရုံးရေးမှူးမှ
			သတင်းအချက်အလက်ထံသို့
			Tablets မှ တဆင့်
			ဖြည့်သွင်းရမည်။
ကျေးရွာအုပ်ချုပ်ရေးမှူး အမည်	ကျေးရွာအုပ်ချုပ်ရေးမှူး၏ ဖုန်းနံပါတ်	လူထုစည်းရုံးရေးမှူး၏ အမည်	
ဦး ဦး ဦး	၄၆	ဦးအောင်	
ပြည်နယ်၊ တိုင်းဒေသကြီး၊ မြို့နယ်	ကျေးရွာအုပ်စု	ကျေးရွာ	
ကယား	မြို့နယ် ဒီပဲယင်း	ကျေးရွာ ၁၆၇	

က။ လူဦးရေ

လူမျိုးစု	အိမ်ထောင်စုအရေအတွက်	ကိုးကွယ်သည့်ဘာသာ	အိမ်ထောင်စုအရေအတွက်
လူမျိုးစု (၁) ကယား	၂၅၉	ဘာသာ (၁) ဘုရား	၂၄၆
လူမျိုးစု (၂) -----		ဘာသာ (၂) ကရိတ်	၆
လူမျိုးစု (၃) -----		ဘာသာ (၃) -----	
လူမျိုးစု (၄) -----			
လူမျိုးစုရော -----		ဘာသာရော -----	
	အရေအတွက်		
မသန်စွမ်းသူများ	၃၇		
သက်ကြီးရွယ်အိုများ (၆၅ နှစ် နှင့် အထက်)	၃၅		
စစ်ဘေးရှောင်			

	အမျိုးသား (အရေအတွက်)	အမျိုးသမီး (အရေအတွက်)
လူဦးရေ		
လူမျိုးစု (၁) ကယား	၇၄၈	၈၀၀
လူမျိုးစု (၂) -----		
လူမျိုးစု (၃) -----		
လူမျိုးစု (၄) -----		
လူမျိုးစု (၅) -----		
အိမ်ထောင်ဦးစီး	၂၄၂	၇၀



(ခ) အခြေခံအဆောက်အအုံ အသုံးအဆောင်များ

စာသင်ကျောင်း	အမှတ် ခြံပိ	ကျန်းမာရေး	အမှတ် ခြံပိ	ဘာသာရေး အဆောက် အအုံများ	အမှတ် ခြံပိ
အထက်တန်းကျောင်း	<input checked="" type="checkbox"/>	ဆေးရုံ	<input type="checkbox"/>	ဇေတီ	<input type="checkbox"/>
အလယ်တန်းကျောင်း	<input checked="" type="checkbox"/>	ကျန်းမာရေးဌာန	<input type="checkbox"/>	ဘုန်းကြီးကျောင်း	<input type="checkbox"/>
မူလတန်းကျောင်း	<input checked="" type="checkbox"/>	ကျန်းမာရေးဌာနခွဲ	<input type="checkbox"/>	ဟိန္ဒူဘုရားကျောင်း	<input type="checkbox"/>
မူကြိုကျောင်း	<input checked="" type="checkbox"/>	ဆေးပေးခန်း	<input checked="" type="checkbox"/>	ခရစ်ယာန်ကျောင်း	<input checked="" type="checkbox"/>
အခြား	<input type="checkbox"/>	အခြား	<input checked="" type="checkbox"/>	ဗလီ	<input type="checkbox"/>
				အခြား	<input checked="" type="checkbox"/>
မှတ်ချက်		မှတ်ချက်		မှတ်ချက် <i>ကံ့ဒွတ်</i>	

(ဂ) ကျွမ်းကျင်သူများမှတ်တမ်း (ကျေးရွာတွင်နေထိုင်သော သို့မဟုတ် တခြားရွာမှလာရောက်သော ကျွမ်းကျင်သူများ)

(၁) စာသင်ကျောင်း	(၂) ကျန်းမာရေး			(၃) လက်မှုပညာရှင်				
	ရွာတွင်နေ ထိုင်သူ	အခြားရွာမှ လာသူ		ရွာတွင်နေ ထိုင်သူ	အခြား ရွာမှ လာသူ		ရွာတွင် နေထိုင်သူ	အခြားရွာ မှလာသူ
မူလတန်းပြဆရာ/မ	<input checked="" type="checkbox"/>	<input checked="" type="checkbox"/>	ဆရာဝန်	<input type="checkbox"/>	<input type="checkbox"/>	လက်သမား	<input checked="" type="checkbox"/>	<input type="checkbox"/>
အထက်တန်းပြဆရာ/မ	<input checked="" type="checkbox"/>	<input checked="" type="checkbox"/>	လက်ထောက် ကျန်းမာရေးမှူး	<input type="checkbox"/>	<input type="checkbox"/>	ပန်းရံ	<input checked="" type="checkbox"/>	<input type="checkbox"/>
အလယ်တန်းပြဆရာ/မ	<input checked="" type="checkbox"/>	<input checked="" type="checkbox"/>	အမျိုးသမီးကျန်းမာရေး ဆရာမ	<input type="checkbox"/>	<input checked="" type="checkbox"/>	လျှပ်စစ်ကျွမ်းကျင်၊ မီးသမား	<input type="checkbox"/>	<input type="checkbox"/>
မူကြိုဆရာ/မ	<input checked="" type="checkbox"/>	<input type="checkbox"/>	သားဖွားဆရာမ	<input checked="" type="checkbox"/>	<input checked="" type="checkbox"/>	ရေတိုက်သူယ်သူ	<input checked="" type="checkbox"/>	<input type="checkbox"/>
အခြား	<input type="checkbox"/>	<input type="checkbox"/>	ပြည်သူ့ကျန်းမာရေးလုပ်သား	<input type="checkbox"/>	<input type="checkbox"/>	စက်ပြင်ဆရာ	<input type="checkbox"/>	<input type="checkbox"/>
မှတ်ချက်			မှတ်ချက်			မှတ်ချက်		

(ဃ) ကျေးရွာသို့ ရောက်ရှိနိုင်သည့် လမ်းအခြေအနေ / ကျေးရွာတစ်ရွာသည် ၎င်း၏ ကျေးရွာအုပ်စုနှင့် ဆက်သွယ်ထားသော လမ်းအခြေအနေ (အောက်ပါတို့ကိုပိုင်းပါ)

- ကျောက်ကြမ်းလမ်း
ကျောက်ခင်းလမ်း
- ကတ္တရာလမ်း
မြေသားလမ်း
- ကွန်ကရစ်လမ်း
လှသွားလမ်း
- မော်တော်ဆိုင်ကယ်လမ်း
အခြား _____



(င) ကျေးရွာဖွံ့ဖြိုးမှုစီမံချက်

ပိုင်းဝါ

(၁) လူထုပဟိုပြုစီမံကိန်းမစတင်မီ ဤကျေးရွာတွင်ကျေးရွာဖွံ့ဖြိုးမှု စီမံချက်ရှိခဲ့ပါသလား?

ရှိပါသည်/မရှိပါ/မသိပါ

(၂) ရှိခဲ့ပါလျှင် ဤစီမံချက်ကို မည်သည့် ခုနှစ်တွင်ပြင်ဆင်ခဲ့ပါသနည်း?

နှစ် ၂၀၁၄/မသိပါ

(၃) ဤစီမံချက်ကို ဖြိုနယ်မှုအတည်ပြုခဲ့ပါသလား?

ပြုခဲ့ပါသည်/မပြုခဲ့ပါ /မသိပါ

(စ) ခရီးအကွာအဝေး

(၁) ဤကျေးရွာ၏ပဟိုမှ ၎င်းကျေးရွာအုပ်စု၏ပဟိုအထိ ခရီးမိုင်မည်မျှကွာဝေးသနည်း? မိုင်-----/မသိပါ

(၂) ဤကျေးရွာမှ ၎င်းကျေးရွာအုပ်စုပဟိုအထိ သွားလာရာတွင်ကြာမြင့်သည့်အချိန်။

ခြောက်သွေ့ရာသီတွင်ကြာချိန်----- ထော်လာဂျီ/မော်တော်ဆိုင်ကယ်/ခြေလျှင်/လား/မော်တော်ဘုတ်/အခြား-----

မိုးရာသီတွင်ကြာချိန်----- ထော်လာဂျီ/မော်တော်ဆိုင်ကယ်/ခြေလျှင်/လား/မော်တော်ဘုတ်/အခြား-----

(ဆ) ပတ်ဝန်းကျင်ဆိုင်ရာ သဘာဝဘေးအန္တရာယ်

ဤကျေးရွာတွင် ရေကြီးခြင်းကဲ့သို့ သဘာဝဘေးအန္တရာယ်ကျရောက်ဖူးခြင်း ရှိပါသလား။

မရှိပါ ရှိပါသည် ရှိလျှင်ဖော်ပြပါ ၁၆၆၆၆၆၆၆၆၆၆၆၆၆

(ဇ) ကျေးရွာတွင် ဇွဲစည်းထားသော အဖွဲ့အစည်းများ

လူထုပဟိုပြုစီမံကိန်းမတိုင်မီ ဤကျေးရွာတွင် ကျေးရွာဖွံ့ဖြိုးရေးအတွက် အစိုးရ (သို့) ရွာသားများကိုယ်တိုင်(သို့) စီမံကိန်းတစ်ခုခုမှ ဇွဲစည်းထားသည့် အဖွဲ့အစည်းများရှိပါသလား။

(၁) ကျေးရွာအုပ်စုအဖွဲ့

(၂) ကျေးရွာအုပ်စုအဖွဲ့

ကျေးရွာခေါင်းဆောင်

အမည်

Handwritten signature

လက်မှတ်

နေ့စွဲ

လူထုစည်းရုံးရေးမှူး

အမည်

ကျေးရွာအုပ်စုအဖွဲ့

လက်မှတ်

နေ့စွဲ

၁၄. ၁၂. ၂၀၁၆



ပုံစံ - ၀ - ၂ - စီမံကိန်းစာတမ်းအချိန်ဇယား (PC 2)

၂၀၁၆

လမ်းညွှန်ချက်၊ သက်ဆိုင်ရာလူထုစည်းရုံးရေးဖွဲ့၊ လက်ထောက်နည်းပညာနည်းပညာဖွဲ့များ၊ စီမံကိန်းစာတမ်းအထည်တစ်စုံတစ်ရာတိုင်း၊ ကျေးရွာနှင့် ကျေးရွာအုပ်စုအတွက် ညွှန်ပုံစံကို ဖြည့်သွင်းရမည်။

စည်းရုံးရေးဖွဲ့/ဝန်ထမ်း အမည် တော့ရွာသူ

နေ့စွဲ စတင်ပန်းအားအမှတ်ဖြင့်မိ စတင်ပန်း(၁) စတင်ပန်း(၂) စတင်ပန်း(၃) စတင်ပန်း(၄)

ဖြည့်နယ်/တိုင်း မကွေး မြို့နယ် မိုးတောရွာ ကျေးရွာအုပ်စု မိုးတောရွာ ကျေးရွာ မိုးတောရွာ (မာ ၁၉)

စီမံကိန်းအစောင်ရွက်ဖူးအစောင်များ	နေ့စွဲ		အစည်းအဝေးတွင်တက်ရောက်သူအရေအတွက်				
	စတင်သည့်နေ့	ပြီးဆုံးသည့်နေ့	အမျိုးသား	အမျိုးသမီး	အရေအတွက်	အရေအတွက်	လူမျိုးစုတက်ရောက်သူအရေအတွက်နှင့် လူမျိုးစုအစည်း
၁။ ကျေးရွာစီမံကိန်း မိတ်ဆက်အစည်းအဝေး	၁၅.၁၂.၂၀၁၆	၁၄.၀၁.၂၀၁၆	၃၂	၇၃	၁၀၅	၁၀၅	၁၀၅ မမျိုး
၂။ ကျေးရွာစွဲ ငြိမ်းရေး စီမံချက်ရေးဆွဲခြင်းအစည်းအဝေး	၁၅.၁၂.၂၀၁၆	၁၅.၁၂.၂၀၁၆	၃၂	၇၃	၁၀၅	၁၀၅	၁၀၅ မမျိုး
၃။ ကျေးရွာအုပ်စု လုပ်ငန်းဆုံးဖြတ်ချက်ချသည့်အစည်းအဝေး	၁၅.၁၂.၂၀၁၆	၁၅.၁၂.၂၀၁၆	၃၅	၉	၄၄	၃၃	၃၃ မမျိုး
၄။ မြို့နယ်အဆင့် စီမံကိန်းရေးဆွဲရေးနှင့် အကောင်အထည်အစည်းဖော်ရေးကော်မတီ၏ စီမံကိန်း သုံးသပ်မှုအစည်းအဝေး			မရှိ	မရှိ	မရှိ		မရှိ
၅။ မြို့နယ် စီမံကိန်းရေးဆွဲရေးနှင့် အကောင်အထည်ဖော်ရေး ကော်မတီ၏ဆုံးဖြတ်ချက် ရွာသို့ အသိပေးအကြောင်းကြားသည့် အစည်းအဝေး							



၆။ စီမံကိန်းလုပ်ငန်းခွဲစီမံခန့်ခွဲရေးဆွဲခြင်းအစည်းအဝေး				
၆.၁။ စီမံကိန်းလုပ်ငန်းအကောင်အထည်ဖော် ရေးဆွဲချက်အစဉ် ရေးဆွဲခြင်း				
၆.၂။ ဝယ်ယူရေးဆွဲချက်အစဉ် ရေးဆွဲခြင်း				
၆.၃။ ဘဏ္ဍာရေးကုန်ကျမှုလျာထားဆွဲချက်အစဉ် ရေးဆွဲခြင်း				
၆.၄။ ပြင်/ထိန်းသိမ်းရေးအစဉ် ရေးဆွဲခြင်း				
၇။ စီမံကိန်းလုပ်ငန်းခွဲ တိုးတက်မှု စောင့်ကြည့်အစည်းအဝေး				
၇.၁။ အစည်းအဝေး ပထမအကြိမ်				
၇.၂။ အစည်းအဝေး ဒုတိယအကြိမ်				
၇.၃။ အစည်းအဝေး တတိယအကြိမ်				
၈။ စီမံကိန်းလုပ်ငန်းခွဲ အပြီးသတ်စစ်ဆေးခြင်းအစည်းအဝေး				
၉။ လူထုဝဟိုပြုအစည်းအဝေး				



၁၆.၁.၂၀၁၇

ပုံစံ - ၈ - ၃ ကျေးရွာခွဲ ငြိမ်းရေး ဦးစားပေးအစီအစဉ် (Form PC 3)

လမ်းညွှန်ချက်၊ အဆင့်(၃) ကျေးရွာမျှော်မှန်းချက်အစည်းအဝေး ပြီးဆုံးသောအခါ ကျေးရွာစီမံကိန်း အထောက်အကူပြု ကော်မတီသည် လူထုစည်းရုံးရေးမှူးအကူအညီဖြင့် ဤပုံစံကိုဖြည့်စုံအောင် ဖြည့်သွင်းရမည်။

လူထုစည်းရုံးရေးမှူး/ဝန်ထမ်း အမည် ၈၅၁၅၅၁၀၂

နေ့စွဲ ၇.၁.၂၀၁၆

စက်ဝန်းအား အမှတ်ခြစ်ပါ (✓) စက်ဝန်း(၁)
 ဇက်ဝန်း(၂) ဇက်ဝန်း(၃) စက်ဝန်း(၄)

ပြည်နယ်/တိုင်း ဂယား၊ ဇွန်နယ်(၁)၊ ၂) ကျေးရွာအုပ်စု ၁၅၆၇၇၂၊ ကျေးရွာ ၆၆၇၇၇၂

က။ အခက်အခဲအတားအဆီးများအားရွေးနှေးခြင်း - ယခုလက်ရှိအခြေအနေတွင် ဤကျေးရွာခွဲ ငြိမ်းတိုးတက်ရေးအတွက် အဓိက အခက်အခဲအတားအဆီးများသည် မည်သည့်များဖြစ်ပါသနည်း။ (အမျိုးသား/သမီး အနည်းဆုံးအခက်အခဲ ၅ ခုစီဖော်ပြပါ)

အမျိုးသား အဖွဲ့မှ တင်ပြသော အခက်အခဲအတားအဆီးများ	အမျိုးသမီး အဖွဲ့မှ တင်ပြသော အခက်အခဲအတားအဆီးများ
၁ နယ်စပ်ကမ်းခြေ မရှိခြင်း	၁ ဝတ်စုံကမ်းခြေ မရှိခြင်း
၂ နယ်စပ်ကမ်းခြေ မရှိခြင်း	၂ နယ်စပ်ကမ်းခြေ မရှိခြင်း
၃ စားနပ်ရိက္ခာ အခက်အခဲ	၃ ကျွမ်းကျင်မှု မရှိခြင်း
၄ နယ်စပ်ကမ်းခြေ မရှိခြင်း	၄ ကျွမ်းကျင်မှု မရှိခြင်း
၅ နယ်စပ်ကမ်းခြေ မရှိခြင်း	၅ ကျွမ်းကျင်မှု မရှိခြင်း

ခ။ မျှော်မှန်းခြင်း - နောင်လာမည့် (၅) နှစ် အတွင်း ကျေးရွာခွဲ ငြိမ်းရေး မျှော်မှန်းလျာထားချက်များအား တင်ပြပါ။

အမျိုးသားအဖွဲ့မှ တင်ပြသော မျှော်မှန်းချက်များ	အမျိုးသမီးအဖွဲ့မှ တင်ပြသော မျှော်မှန်းချက်များ
၁ နယ်စပ်ကမ်းခြေ မရှိခြင်း	၁ ကျွမ်းကျင်မှု မရှိခြင်း
၂ နယ်စပ်ကမ်းခြေ မရှိခြင်း	၂ ကျွမ်းကျင်မှု မရှိခြင်း
၃ စားနပ်ရိက္ခာ အခက်အခဲ	၃ စားနပ်ရိက္ခာ အခက်အခဲ
၄ နယ်စပ်ကမ်းခြေ မရှိခြင်း	၄ ကျွမ်းကျင်မှု မရှိခြင်း
၅ နယ်စပ်ကမ်းခြေ မရှိခြင်း	၅ ကျွမ်းကျင်မှု မရှိခြင်း

ဂ။ လူထုစီမံကိန်း၏ လာမည့် (၃) နှစ်အတွက် အကျိုးဝင်သော ဦးစားပေး ဖွံ့ဖြိုးတိုးတက်မှု လုပ်ငန်း အစီအစဉ်များအားဖော်ပြပါ။

အဆင့်	ကျေးရွာအတွက် ဦးစားပေး ဖွံ့ဖြိုးတိုးတက်မှု လုပ်ငန်းစဉ်များ	အဆိုပြုသူ (အမျိုးသားများ/ အမျိုးသမီးများ/ အမျိုးသား+ အမျိုးသမီး)	ခန့်မှန်းကုန်ကျ ဝရိတ်	အကျိုးစီးပွားခွင့်ရှိသူ ခန့်မှန်းခြေ အရေအတွက်
၁	စားနပ်ရိက္ခာ အခက်အခဲ	m + ၅		၂၀၀၈ ဦး
၂	နယ်စပ်ကမ်းခြေ မရှိခြင်း	m + ၄		၂၀၀၈ ဦး
၃	နယ်စပ်ကမ်းခြေ မရှိခြင်း	m + ၅		၂၀၀၈ ဦး
၄	နယ်စပ်ကမ်းခြေ မရှိခြင်း	m + ၄		၇၅၂၆ ဦး
၅				



လူထုဗဟိုပြု စီမံကိန်း၊ စီမံကိန်းလက်ခွဲ အပိုင်း - (၃) - ၂၉.၁၀.၂၀၁၆

ဃး လူထုစီမံကိန်း၏ လာမည့် (၃) နှစ်အတွက်အကျိုးမဝင်သော ဦးစားပေး ဖွံ့ဖြိုးတိုးတက်မှု လုပ်ငန်း အစီအစဉ်များအားဖော်ပြပါ။

အဆင့်	ကျေးရွာအတွက် ဦးစားပေး ဖွံ့ဖြိုးတိုးတက်မှု လုပ်ငန်းစဉ်များ	အဆိုပြုသူ (အမျိုးသားများ/ အမျိုးသမီးများ/အမျိုးသား+ အမျိုးသမီး)	အခန်းကဏ္ဍ
၁	ရုပ်ရွက် လုံး ကွင်း	က + မ	က.ကစား
၂			
၃			
၄			
၅			
၆			
၇			
၈			
၉			
၁၀			
၁၁			
၁၂			

ဥက္ကဋ္ဌ ၊ ကျေးရွာစီမံကိန်းအထောက်အကူပြုကော်မီတီမှ အတည်ပြုသည်။

အမည် ဦးသုတိန် လက်မှတ် [Signature] နေ့စွဲ ၁၅.၁၀.၂၀၁၆

၂၇



လူထုပတ်ပြု စီမံကိန်း၊ စီမံကိန်းလက်ခွဲ အပိုင်း - (၃) - ၂၉.၁၀.၂၀၁၆

ပုံစံ - ၀ - ၄ ကျေးရွာအုပ်စုစီမံကိန်းလုပ်ငန်းခွဲရွေးချယ်ခြင်းပုံစံ (Form PC 4)

လက်ညွှန်စွာ၊ စီမံကိန်းလုပ်ငန်းခွဲရွေးချယ်မှုအစဉ်အထဲတွင်ကျွန်းကျွန်းတစ်ခုစီ ကျေးရွာအုပ်စုမှ CFTT ဘုံ၏ အကူအညီရယူ၍ ကျေးရွာစီထောက်ကော်မတီမှ လက်မှတ်ရေးထိုးပြီး အဆိုပါပုံစံအား ပြည့်စုံအောင်ဖြည့်သွင်းသွင်းရမည်။ ဤပုံစံအား ပြည့်စုံစွာဖြည့်သွင်းပြီးပါက ကျေးရွာအုပ်စုမှ ဖြန့်ဖြူးပေးပေးရန်အတွက် တွင် TRIC ဘုံမှ ပေးပို့ရန်အတွက် ရောက်အောင်ပို့ဆောင်ရန် အားပြုရမည်။ CF မှ ကျေးရွာစီရွေးချယ်စိတ်စီမံကိန်းလုပ်ငန်းခွဲရပ်စဲရာ အချက်အလက်များကို MIS ဘုံမှ ဆည့်သွင်းရမည်။ (ယခုပုံစံစီမံကိန်းလုပ်ငန်းခွဲ ဖလှယ်ကိစ္စသော ကျေးရွာများ မပါဝင်ပါ။ ကျေးရွာစည်းရုံးရေးမှူး/ဝန်ထမ်းအမည် ဝေကျော်စွန်း၊

နေ့စွဲ ၂၀၁၆.၀၁.၂၀၊ စတင်အားအသုံးပြုခြင်းမပါ။ (✓)၊ ဝတ်ဝန်း(၁)၊ ၂၊ ဝတ်ဝန်း(၂)၊ ဝတ်ဝန်း(၃)၊ ဝတ်ဝန်း(၄)

ပြည်နယ်/တိုင်း ကယား၊ မြို့နယ် ဒိုင်းဟာ ခို၊ ကျေးရွာအုပ်စု ခေါ်၊ ဝေကျော်စွန်း

ကျေးရွာအမည်	အောင်ရွက်မည့် လုပ်ငန်းများ	အထိပ်အထောင့်	စနစ်နှင့် တိုက်ရိုက် အစီအစဉ်များ	အထိမ်းအမှတ်	စီမံကိန်း ထည့်သွင်းမှု	စနစ်ကွန်ကျစ်တိတ်			ရက်စွဲ
						ကျေးရွာ ထည့်သွင်းမှု	အခြားထည့်သွင်းမှု (ခေါ်ပြုပါ)	အခြားထည့်သွင်းမှု (ခေါ်ပြုပါ) အမည်/အဖွဲ့	
ဒိုင်းခို	ကျောက် ဗျာဒာဒိတ်	၈၀၀' x ၄၀' x ၄၀'	၂၅ နေရာ	<input type="checkbox"/> ကျား <input type="checkbox"/> မ <input type="checkbox"/> ကျား + မ	၅.၅ ဘဝန်း				
ဖျားအေးခေါ	မြစ်	၈၅' x ၅၇' x ၁၀'	၂၀၆ နေရာ	<input type="checkbox"/> ကျား <input type="checkbox"/> မ <input type="checkbox"/> ကျား + မ	၆.၈ ဘဝန်း				
ဒိုင်းဘင်	စိုးဖေဘင်	၅၀' x ၅၆' x ၁၂'	၆၉ နေရာ	<input type="checkbox"/> ကျား <input type="checkbox"/> မ <input type="checkbox"/> ကျား + မ	၀.၁၀ ဘဝန်း				
ဖျားဒီး	ကျောက်	၆' x ၅' x ၅'	၁၀၆ နေရာ	<input type="checkbox"/> ကျား <input type="checkbox"/> မ <input type="checkbox"/> ကျား + မ	၆.၅ ဘဝန်း				
	ကျောက်	၅၀' x ၄၆' x ၁၂'	၁၀၆ နေရာ	<input type="checkbox"/> ကျား <input type="checkbox"/> မ <input type="checkbox"/> ကျား + မ	၆.၅ ဘဝန်း				

ကျေးရွာအုပ်စု စီမံကိန်းကော်မတီ ဥက္ကဋ္ဌ

အမည်

လက်မှတ်

ရက်စွဲ

(Signature)

(Signature)

၂၀၁၆.၀၁.၂၀

(Signature)

(Signature)

၂၀၁၆.၀၁.၂၀

ဒေါ်ရောက်ခူကျေးရွာအုပ်စု၊ ဒေါ်ရောက်ခူကျေးရွာ

ပထမ/ဒုတိယ အကြိမ်အစည်းအဝေးမှတ်တမ်း

အစည်းအဝေးအချိန် - နံနက် (၉:၀၀) မှ ညနေ(၅:၀၀)အထိ

အစည်းအဝေးနေရာ ဒေါ်ရောက်ခူ ခန်းမဆောင်

အစည်းအဝေးတွင် တက်ရောက်သောသူများကို စေတနာ့ဝန်ထမ်းမှ လက်မှတ်ကောက်ယူ ခဲ့သည်။ ထို့နောက် အခမ်းအနား မစတင်မှီ ဒေါ်ရောက်ခူကျေးရွာအုပ်ချုပ်ရေးမှူး ဦးရီပီနိမှ အဖွင့် အမှာစကားပြောကြားခဲ့ပါသည်။ လူထုစည်းရုံးရေးမှူး ဦးစောနေဒေထူးနှင့် ဦးစောခဲနဒီထူးတို့မှ မိမိ လိပ်စာ၊ အမည်များကို မိတ်ဆက်ပေးပြီး ဦးစောခဲနဒီထူးမှ စီမံကိန်းအကြောင်းကို မိတ်ဆက် ရှင်းလင်းခဲ့ပါသည်။ လူထုဗဟိုပြုစီမံကိန်း၏ အကျိုးရလဒ်များ၊ အုပ်စုထောက်ပံ့ငွေရရှိမှု၊ စီမံကိန်း ၏ ရည်ရွယ်ချက် စသည့် အချက်များကို ဦးစောနေဒေထူးမှ တင်ပြခဲ့ပါသည်။ လူထုစည်းရုံးရေးမှူး ဦးစောနေဒေထူးမှ PRA တစ်ခုချင်းစီ၏ ရည်ရွယ်ချက်များကို ရှင်းပြပြီး အမျိုးသားများနှင့် အမျိုး သမီးဟူ၍ နှစ်အုပ်စုခွဲကာ PRA များကို ဆွေးနွေးခဲ့ပါသည်။ ဆွေးနွေးချက်များမှ ရရှိလာသော ရလဒ် များကို ကော်မတီဝင်များမှ ပြန်လည်တင်ပြခဲ့ပါသည်။ ဒုတိယနှစ်တွင် အကျုံးဝင်သောလုပ်ငန်းများ နှင့် ဦးစားပေးလုပ်ငန်းများကို ရွေးချယ်ခဲ့ကြပါသည်။ ဝေဖန်အကြံပြုတိုင်ကြားရေးစနစ်ကိုလည်း ရှင်းပြခဲ့ပါသည်။ ကော်မတီဝင်များ၏ တာဝန်နှင့် ဝတ္တရားများကို ရှင်းပြပြီး ပြီးခဲ့သောနှစ်(၂၀၁၆) ခုနှစ်တွင် ထမ်းဆောင်သော ကော်မတီဝင်များကို ပြန်လည်အတည်ပြုခဲ့ပါသည်။ ထို့ပြင် စေတနာ့ဝန်ထမ်းကို ရပ်ကွက်(၁)ခုလျှင် (၂)ဦးထားရှိရမည်ဟု သဘောတူညီမှုရရှိခဲ့ပါသည်။ ထို့နောက် ကော်မတီဝင်များ HR-2 နှင့် COC တို့တွင် လက်မှတ်ရေးထိုးကြပြီး မှတ်တမ်းဓါတ်ပုံ ရိုက်ခဲ့ပါသည်။ အစည်းအဝေးပြီးဆုံးကြောင်းနှင့် အစည်းအဝေးတွင် တက်ရောက်လာသူအားလုံး ကျေးဇူးတင်ကြောင်း ဦးစောခဲနဒီထူးမှ ပြန်လည်ပြောကြားခဲ့ပါသည်။

မှတ်တမ်းတင်သူ
ဦးစောနေဒေထူး
လူထုစည်းရုံးရေးမှူး

အုပ်စု - အခြေခံကျန်းမာရေး

ကျေးရွာ လူထုပူးပေါင်းပါဝင်သောလူမှုဆန်းစစ်ခြင်းနှင့် အကဲဖြတ်ခြင်းလုပ်ငန်းစဉ် (PSA/PRA)အကျဉ်းချုပ်

စဉ်	အကြောင်းအရာ	ရက်စွဲ	ဦးတည်အုပ်စု	တက်ရောက်အုပ်စု			အဓိက ဆွေးနွေးချက်များ
				က	မ	ပ	
၁။	ကျေးရွာလူမှုရေးပြသယံဇာတပြမြေပုံ (Social map/ Resource map)	၂၃-၀၂-၂၀၁၆	ရပ်မိရပ်ဖ၊ ကော်မတီကျေးရွာ လူထုများအားလုံး	၃၂	၆၅	၃၀၅	အိမ်အမျိုးအစားများ၊ အခြေခံအဆောက်အဦများ၊ လမ်းပန်းဆက်သွယ်ရေးအခြေနေ၊ လယ်ယာမြေများ၊ ရေထွက်ပေါက်၊ ရေလောင်းကန်၊ သစ်တောများ
၂။	လူမှုစီးပွားအဆင့်သတ်မှတ်ခြင်း (Wealth Ranking)	၂၃-၀၂-၂၀၁၆	ချမ်းသာ၊ အလယ်အလတ်၊ နွမ်းပါး။	၃၂	၆၅	၃၀၅	ကျေးရွာလူမှုစီးပွားရေးကို အုပ်စုများခွဲခြားသတ်မှတ်နိုင်ရေးအတွက် အခြေခံစံနှုန်းများသတ်မှတ်ရန် အများလူထုသဘောတူတတ်မှတ်ခြင်း
၃။	ကျေးရွာ/မရေးရာကဏ္ဍ (Asset Mapping)	၂၃-၀၂-၂၀၁၆	ကျေးရွာအတွင်းရှိ အမျိုးသားနှင့် အမျိုးသမီးများ	၃၂	၆၅	၃၀၅	ကျေးရွာအတွင်းရှိ အရင်းအမြစ်၊ ပိုင်ဆိုင်မှု၊ အခြေခံအဆောက်အဦ၊ စသော လုပ်ငန်းများကို သယ်ယူပို့ဆောင်ရေးအသုံးပြု၊ ထိမ်းချုပ်နေသည့် ဆိုတာကို ဆွေးနွေးမှုများပြုလုပ်ခြင်း
၄။	ပင့်ကူအိမ်ကွန်ယက် (Spider Web)	၂၃-၀၂-၂၀၁၆	အမျိုးသားများနှင့် အမျိုးသမီးများ၊ ကျေးရွာလူထု	၃၂	၆၅	၃၀၅	အမျိုးသားများနှင့် အမျိုးသမီးများ တန်းတူအခွင့်အရေးရရှိမှုနှင့် မရရှိသည့် အကြောင်းအရင်းများ (လုပ်အားခ)
၅။	အဖွဲ့အစည်းချိတ်ဆက်ပုံ (Venn Diagram)	၂၃-၀၂-၂၀၁၆	ကျေးရွာအုပ်ချုပ်ရေးအဖွဲ့၊ ကျေးရွာစီထောက်အဖွဲ့၊ ကျေးရွာလူထု	၃၂	၆၅	၃၀၅	ကျေးရွာအတွင်းရှိ အဖွဲ့အစည်းများနှင့် မည်သို့သောလုပ်ငန်းများအတွက် မည်သည့်အဖွဲ့များ ချိတ်ဆက်လုပ်ကိုင်မှုရှိခြင်း

၆။	ရာသီခွင်ပြင်ပကွေ့ဒီဇိုင်း (Seasonal Calendar)	၇၃-၀၂-၂၀၁၆	ကော်မတီဝင်များ၊ အမျိုးသမီး/သား ဆင်းရဲနွမ်းပါးသူ	၃၂	၇၅	၃၅	စိုက်ပျိုးရိတ်သိမ်းကာလ (တောင်ယာ၊လယ်ယာ)၊ စီး ပွားရေး/ငွေရွာ(အရောင်း အဝယ်)၊ ပွဲတော်ခိုင်း၊ မိုးများ ကာလ၊ ကျန်းမာရေးဆိုးကာ လ၊ ဝင်ငွေအကောင်းဆုံး ကာလ၊ ဝင်ငွေအနည်းဆုံး ကာလ၊ အလုပ်ပါးကာလ၊ ရေရှားကာလ
၇။	အခက်အခဲ/ပြဿ နာ (Problem)	၇၃-၀၂-၂၀၁၆	အမျိုးသမီး၊ အမျိုး သား၊ လူထုအား လုံး	၃၂	၇၅	၃၅	ငွေရေးကြေးရေး၊ စည်းလုံး ညီညွတ်ခြင်း၊ တစ်ဦးနှင့်တစ် ဦးလေးစားခြင်း၊ မြေနေရာ ကျဉ်းခြင်း၊ စားဝတ်နေရေး၊ ကျန်းမာရေး၊ ပညာရေး၊ စီးပွားရေး၊ လမ်းပန်းဆက် သွယ်ရေး။
၈။	ကျေးရွာ၏(၄)နှစ်စာ မျှော်မှန်းချက်များ (Village Vision)	၇၃-၀၂-၂၀၁၆	ကျေးရွာလူထု အားလုံး	၃၂	၇၅	၃၅	ပိုမိုတိုးတက်စည်းလုံးဖွံ့ဖြိုး၊ ပိုမိုကျန်းမာလုပ်ကိုင်နိုင် [စားဝတ်နေရေး]၊ ပိုမိုပညာ ရေးကောင်း၊ အလုပ်အကိုင် အခွင့်အလမ်းပိုမိုကောင်း၊ စီးပွားရေး၊ လူမှုရေး၊ ပညာ ရေး၊ ကျန်းမာရေး ပိုမိုကောင်းမွန်လာနိုင်၊ ပိုမို ကျေးရွာဖွံ့ဖြိုးလာနိုင်။
၉။	ကျေးရွာဖွံ့ဖြိုးရေး လုပ်ငန်းစဉ်များ (Village Approve Vision)	၇၃-၀၂-၂၀၁၆	ကျေးရွာလူထု အားလုံး	၃၅	၇၅	၃၅	ခန်းမဆောင်၊ ဆေးပေးခန်း၊ စာသင်ကျောင်း၊ လမ်း၊ ရေလှောင်ကန်၊ ရေပိုက်/ငုတ်၊ လျှပ်စစ်မီး။
၁၀။	ကျေးရွာဦးစားပေး လုပ်ငန်းစဉ်များ (Village Object Vision)	၇၃-၀၂-၂၀၁၆	ကျေးရွာလူထု အားလုံး	၃၂	၇၅	၃၅	ကျေးရွာဖွံ့ဖြိုးရေးလုပ်ငန်း စဉ်အဆင့်သတ်မှတ်ခြင်း၊ တိုင်းတာခြင်း၊ ခန့်မှန်းကုန် ကျငွေတွက်ချက်ခြင်း၊ အကျိုးခံစားခွင့်ရှိသူ လူဦးရေ
၁၁။	ကျေးရွာသမိုင်း အကျဉ်းချုပ် (History)	၇၃-၀၂-၂၀၁၆	အမျိုးသမီး၊ အမျိုး သားလူထုအားလုံး	၃၂	၇၅	၃၅	ကျေးရွာစတင်တည်ထောင် သည့်ခုနှစ်၊ အိမ်ခြေ၊ လူဦး ရေ၊ လူမျိုး၊ ဘာသာ စသော ကျေးရွာသမိုင်းအချက်အ လက်အဆင့်ဆင့်များကို ဖော်ထုတ်ခြင်း။

ဒေါက်တာ ဦးကျော်စွာ၊ ဒေါက်တာ ဒေါက်တာ ဦးကျော်စွာ

နောက်ဆက်တွဲ(၄) ခြားနားသောအပိုင်းများအတွက် ဦးစားပေးဖွံ့ဖြိုးရေးလုပ်ငန်းစဉ်

အနှစ်ချုပ်

မူရင်းသည်အား VPSC တွင်ထားရှိရပါမည်။ အခြားဌာနများနှင့် ညှိနှိုင်းရန်အတွက် မိတ္တူအား TPIC သို့ပို့ရပါမည်။ MIS data အနေဖြင့်

အလုပ်အကိုင် မလုပ်ပါ။

	အဆင့်	လုပ်ငန်း	မည်သူဦးစားပေးလဲ	ကျေးဇူးတင်တာဝန်ခံသူ (သို့) အုပ်စု	ပြင်ပမှမည်သူ ထောက်ပံ့ မလဲ
အခြေခံအဆောက်အအုံ	၁	စက်မှုဦးစီးဌာန	<input checked="" type="checkbox"/> မ <input type="checkbox"/> ကျား		
	၂		<input type="checkbox"/> မ <input type="checkbox"/> ကျား		
	၃		<input type="checkbox"/> မ <input type="checkbox"/> ကျား		
	၄		<input type="checkbox"/> မ <input type="checkbox"/> ကျား		
	၅		<input type="checkbox"/> မ <input type="checkbox"/> ကျား		
အသက်မွေးဝမ်းကျောင်းမှု/စိတ်ပိုင်းရေး	၁		<input type="checkbox"/> မ <input type="checkbox"/> ကျား		
	၂		<input type="checkbox"/> မ <input type="checkbox"/> ကျား		
	၃		<input type="checkbox"/> မ <input type="checkbox"/> ကျား		
	၄		<input type="checkbox"/> မ <input type="checkbox"/> ကျား		
	၅		<input type="checkbox"/> မ <input type="checkbox"/> ကျား		
ကျန်းမာရေးနှင့် အာဟာရ	၁		<input type="checkbox"/> မ <input type="checkbox"/> ကျား		
	၂		<input type="checkbox"/> မ <input type="checkbox"/> ကျား		
	၃		<input type="checkbox"/> မ <input type="checkbox"/> ကျား		
	၄		<input type="checkbox"/> မ <input type="checkbox"/> ကျား		
	၅		<input type="checkbox"/> မ <input type="checkbox"/> ကျား		
ပညာရေး	၁		<input type="checkbox"/> မ <input type="checkbox"/> ကျား		
	၂		<input type="checkbox"/> မ <input type="checkbox"/> ကျား		
	၃		<input type="checkbox"/> မ <input type="checkbox"/> ကျား		

