

ပြည်ထောင်စုမြန်မာနိုင်ငံတော်အစိုးရ  
စိုက်ပျိုးရေး၊ မွေးမြူရေးနှင့် ဆည်မြောင်းဝန်ကြီးဌာန  
ကျေးလက်ဒေသဖွံ့ဖြိုးတိုးတက်ရေးဦးစီးဌာန  
ဒီးမော့ဆိုမြို့နယ်



လူထုဗဟိုပြုဖွံ့ဖြိုးရေးစီမံကိန်း

National Community Driven Development Project (NCDDP)



ကျေးရွာဖွံ့ဖြိုးရေးအစီအစဉ်  
Village Development Plan  
ဒေါ်ခူလီကျေးရွာ၊ ထီးဖိုးကလိုးအုပ်စု  
(၂၀၁၇-၂၀၁၈)



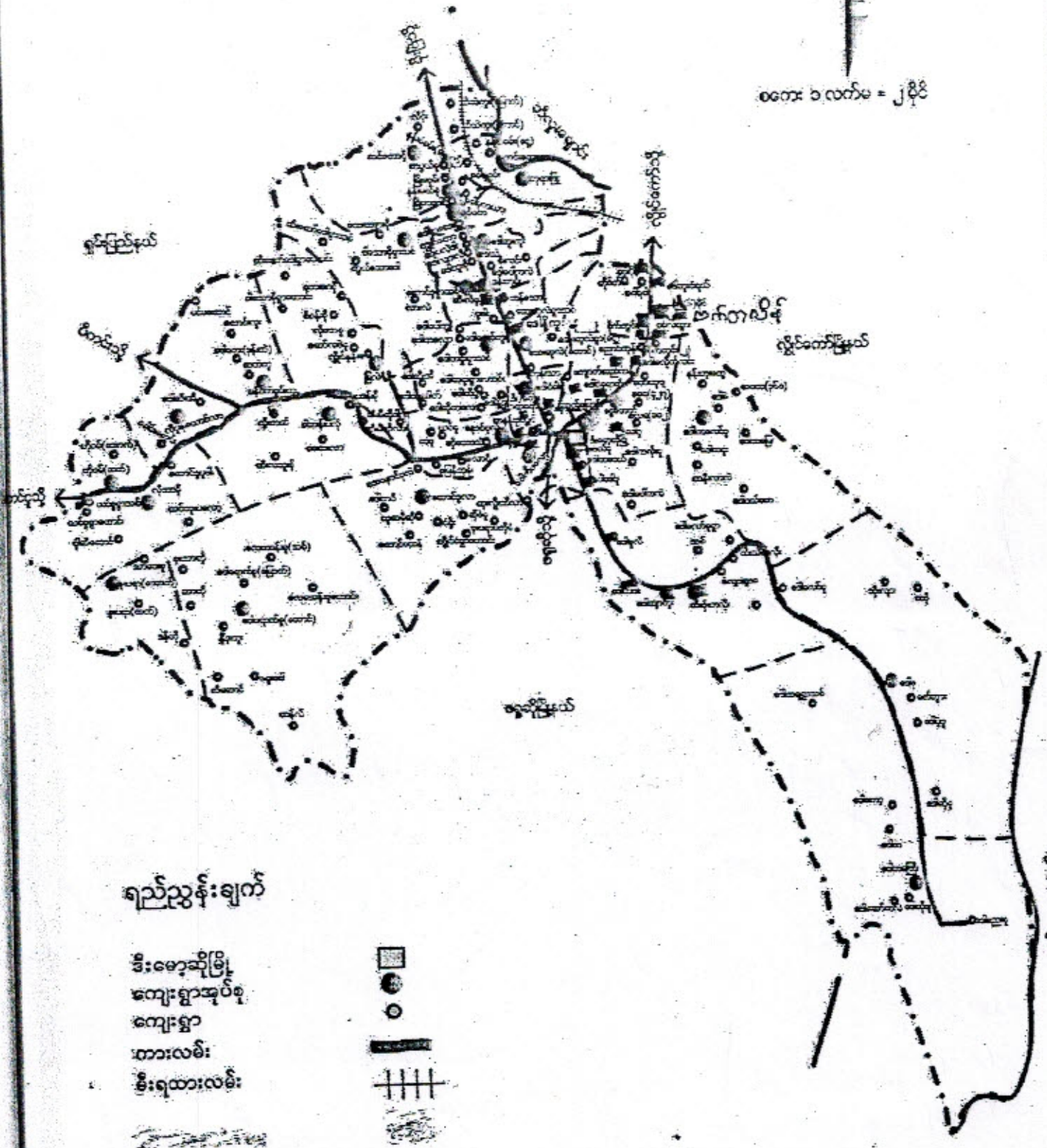
မာတိကာ

နံပါတ်	အကြောင်းအရာ	စာမျက်နှာ	
		မှ	ထိ
၁။	ဒီးမော့ဆိုမြို့နယ်မြေပုံ	၁	၁
၂။	ကျေးရွာအုပ်စုမြေပုံ	၂	၂
၃။	အုပ်စုတွင်ပါဝင်သော ကျေးရွာများစာရင်းနှင့်လူဦးရေ	၃	၃
၄။	ကျေးရွာမြေပုံ(တည်နေရာ)	၄	၄
၅။	ကျေးရွာမြေပုံသုံးသပ်ချက်	၅	၅
၆။	ကျေးရွာသမိုင်းကြောင်းအကျဉ်းချုပ်	၆	၇
၇။	ကျေးရွာအတွင်းရှိ ဥစ္စာဓနကြွယ်ဝမှုအဆင့်သတ်မှတ်ခြင်း	၈	၈
၈။	ကျေးရွာအတွင်းရှိ ဥစ္စာဓနကြွယ်ဝမှုအဆင့်သတ်မှတ်သုံးသပ်ချက်	၉	၉
၉။	ကျေးရွာအတွင်းရှိ ကျား/မဆိုင်ရာ ပင့်ကူအိမ်ဖော်ထုတ်ခြင်း	၁၀	၁၀
၁၀။	ကျေးရွာအတွင်းရှိ ကျား/မဆိုင်ရာ ပင့်ကူအိမ်ဖော်ထုတ်သုံးသပ်ချက်	၁၁	၁၁
၁၁။	ကျေးရွာအတွင်းရှိ အဖွဲ့အစည်းဆိုင်ရာချိတ်ဆက်မှုဖော်ထုတ်ခြင်း	၁၂	၁၂
၁၂။	ကျေးရွာအတွင်းရှိ အဖွဲ့အစည်းဆိုင်ရာချိတ်ဆက်မှုဖော်ထုတ်သုံးသပ်ချက်	၁၃	၁၃
၁၃။	ကျေးရွာအတွင်းရှိ ရာသီခွင်ပြဇယားများကိုဖော်ထုတ်ခြင်း	၁၄	၁၄
၁၄။	ကျေးရွာအတွင်းရှိ ရာသီခွင်ပြဇယားများကိုဖော်ထုတ်သုံးသပ်ချက်	၁၅	၁၅
၁၅။	ကျေးရွာအတွင်းရှိ ကော်မတီဝင်များစာရင်း/ခါတ်ပုံ	၁၆	၁၇
၁၆။	ကျေးရွာဖွံ့ဖြိုးရေးအစီအစဉ်ဆောင်ရွက်မှု မှတ်တမ်းခါတ်ပုံများ	၁၈	၁၈
၁၇။	ကျေးရွာအချက်အလက်ပုံစံ(၁)	၁၉	၂၁
၁၈။	စီမံကိန်းစက်ဝန်း အချိန်ဇယား(ပုံစံ-၂)	၂၂	၂၃
၁၉။	ကျေးရွာဖွံ့ဖြိုးရေးဦးစားပေးအစီအစဉ်(ပုံစံ-၃)	၂၄	၂၅
၂၀။	ကျေးရွာအုပ်စုစီမံကိန်းလုပ်ငန်းခွဲ ရွေးချယ်ခြင်း(ပုံစံ-၄)	၂၆	၂၆
၂၁။	ကျေးရွာအစည်းအဝေးမှတ်တမ်းများ	၂၇	၂၈
၂၂။	လူထုပူးပေါင်းပါဝင်သောလူမှုဆန်းစစ်ခြင်းနှင့် အကဲဖြတ်ခြင်းလုပ်ငန်းစဉ် (PSA/PRA) အကျဉ်းချုပ်ဇယား	၂၉	၃၀



# DEMOSO TOWNSHIP MAP

စကေး ၁ လက်မ = ၂ မိုင်



## ရည်ညွှန်းချက်

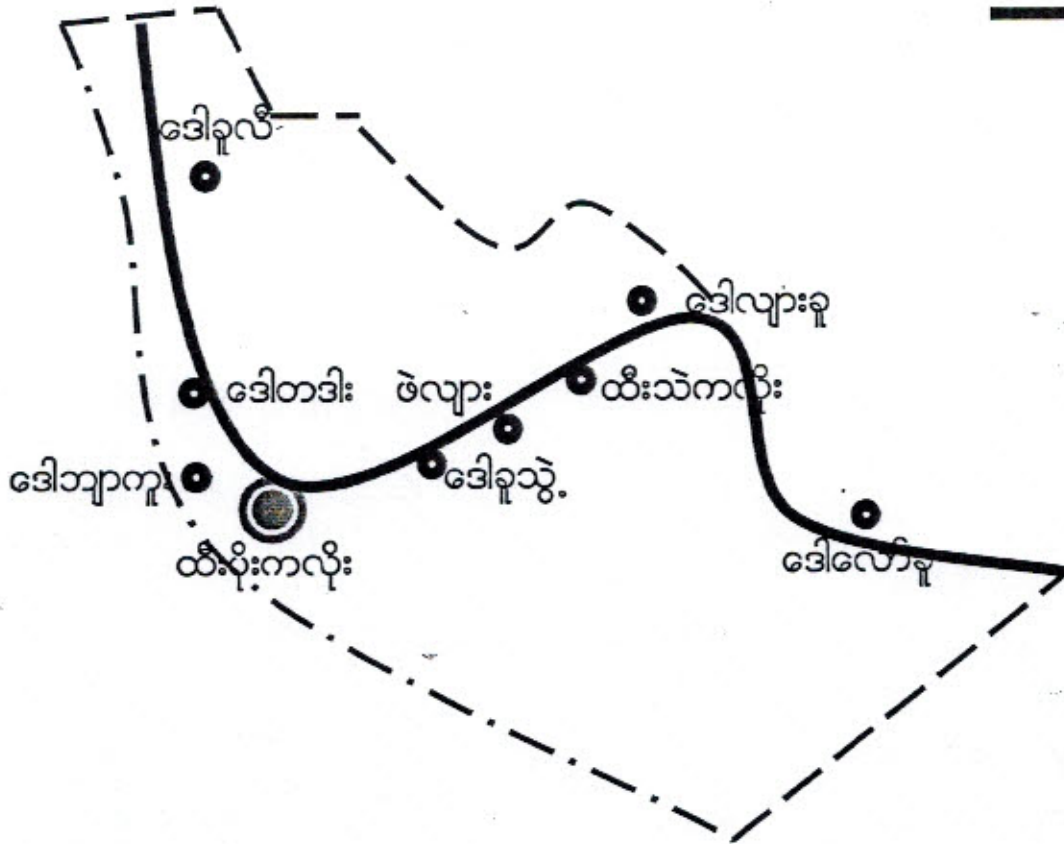
- ဒီးဗော့ဆိုမြို့
- ကျေးရွာအုပ်စု
- ကျေးရွာ
- တာားလမ်း
- စီးရထားလမ်း



ဘောလဲမြို့နယ်

ဒီးမော့ဆိုမြို့နယ်၊ ထီးပိုးကလိုးကျေးရွာအုပ်စု

အညွှန်းပြမြေပုံ



ရည်ညွှန်းချက်

မြို့နယ်ခြား



အုပ်စုခြား



ကျေးရွာအုပ်စု



ကျေးရွာ



ကားလမ်း



ထီးပိုးကလိုးကျေးရွာအုပ်စုတွင် ပါဝင်သောကျေးရွာများနှင့်

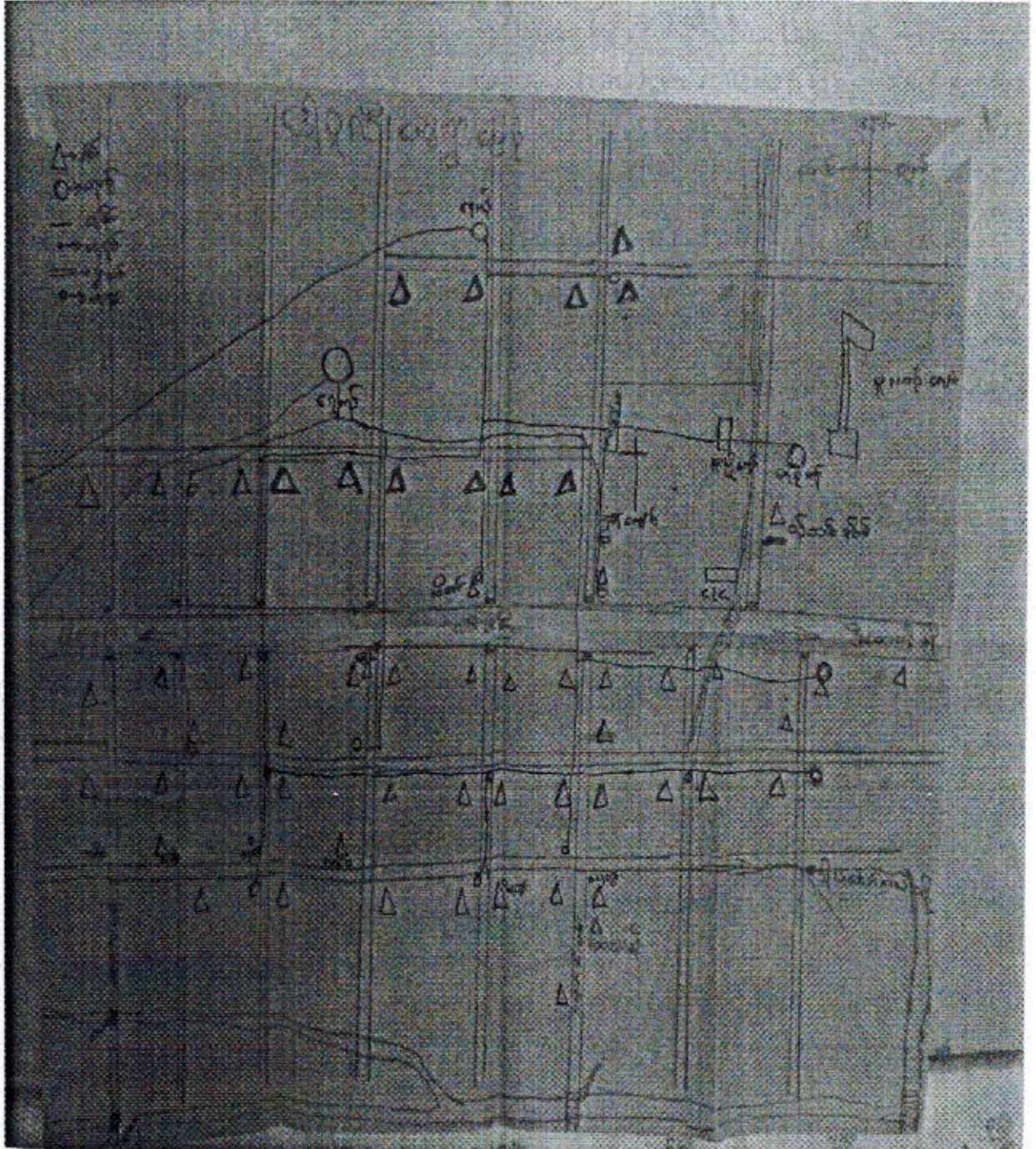
အခြေခံအချက်အလက်များ

စဉ်	ကျေးရွာအမည်	အိမ်ထောင်စု အရေအတွက်	လူဦးရေ	လူမျိုး	မှတ်ချက်
၁။	ဒေါ်ခူလီ	၅၂	၂၇၆	ကယား	
၂။	ဒေါ်တဒါး	၉၉	၅၃၂	ကယား/လူမျိုးရော	
၃။	ဒေါ်ဘျာကူး	၆၂	၃၁၆	ကယား/လူမျိုးရော	
၄။	ထီးပိုးကလိုး	၁၈၀	၉၉၀	ကယား	
၅။	ဒေါ်ခူသွဲ့	၂၃	၁၂၄	ကယား	
၆။	ဖဲလျား	၁၀၃	၆၀၉	ကယား/လူမျိုးရော	
၇။	ထီးသဲကလိုး	၁၃၀	၆၄၅	ကယား/လူမျိုးရော	
၈။	ဒေါ်လျားခူ	၈၉	၄၆၀	ကယား/လူမျိုးရော	
၉။	ဒေါ်လော်ခူ	၃၇	၁၈၁	ကယား	



# ထီးပိုးကလိုးအုပ်စု၊ ဒေါ်ခူလီကျေးရွာ

ကျေးရွာမြေပုံနှင့် သုံးသပ်ချက်များ



ပါဝင်ဆွေးနွေးသူ

ကျား - (၅)ဦး

မ - (၅)ဦး



ထီးဖိုးကလိုးကျေးရွာအုပ်စု၊ ဒေါခူလီကျေးရွာ

ရက်စွဲ။ ၆ - ၁ - ၂၀၁၇

ဒေါခူလီကျေးရွာမြေပုံသုံးသပ်ခြင်း

ဒေါခူလီကျေးရွာသည် အိမ်ခြေ(၄)လုံးနှင့် ကျေးရွာစတင်တည်ထောင်ခဲ့ပြီး ယခုအချိန်တွင် အိမ်ခြေ (၅၁)လုံးနှင့် လူဦးရေ (၂၇၆) ယောက်ရှိပါသည်။ ကျေးရွာတွင် ကတ္တရာလမ်းမကြီးရှိပြီး ၎င်းလမ်းမကြီးသည် ဒီးမော့ဆိုမြို့နယ်နှင့် ဒေါတမကြီးကျေးရွာသို့ ဆက်သွယ်ဖောက်လုပ်ထားသော လမ်းမကြီးဖြစ်ပြီး ဒေါခူလီရွာကို ဖြတ်သန်းသွားလျက်ရှိပါသည်။ ထိုရွာတွင်ရှိသော အိမ်ပုံစံ အမျိုးအစားများမှာ တိုက်အိမ်၊ပျဉ်ထောင်၊သွပ်မိုးအိမ်၊သစ်ကယ်မိုးထရံကာ အိမ်တို့ဖြစ်ပါသည်။ အမျိုးသမီးဦးဆောင်သော အိမ်ထောင်စုမှ (၁၆)အိမ်ရှိပါသည်။

ဒေါခူလီကျေးရွာ၏ ရေရရှိမှုအနေဖြင့် ရေငုတ်(၁၀)လုံး၊ရေစုကန် (၁)ကန် ရှိပါသည်။ မိုးရာသီ တွင် မိုးရေများ စီးဆင်းသောချောင်းတစ်ခုရှိပါသည်။ ယခုအခါတွင် ရေငုတ်များမှ ရေမလာတော့၍ ရေရှားပါးမှုပြဿနာများ ကြုံတွေ့နေရပါသည်။ ရွာတွင်းလမ်းများမှာ မြေသားလမ်းများသာ ဖြစ်ပါ သည်။ ရွာ၏ကုန်ထုတ်လမ်းမှာလည်းမြေသားလမ်းဖြစ်သဖြင့် မိုးတွင်းချိန်ခါတွင် ရွံ့ငွက်များထူထပ် ကုန်သွယ်မှု နှောင့်နှေးကြရပါသည်။

ဒေါခူလီကျေးရွာတွင် ကျန်းမာရေးဆေးပေးခန်းမရှိပါ။ သို့သော် အရံသားများနှင့် ကျန်းမာရေးလုပ်သားများ ကျေးရွာခန်းမဆောင်တွင် ဆေးကုသမှုများပြုလုပ်လျက်ရှိပါသည်။ ရွာတွင် မူလတန်းကျောင်းရှိပြီး ရွာခံဆရာမနှင့် အခြားရွာမှ ဆရာမများစုပေါင်းပညာသင်ကြားပေးလျက်ရှိ ပါသည်။ ရွာသူ/သားများအားလုံးသည် နှစ်ခြင်းဘာသာတစ်ခုတည်းကိုသာ ကိုးကွယ်ကြပါသည်။ ရွာလမ်းမကြီးဘေးတွင် နှစ်ခြင်းဘုရားကျောင်းတည်ရှိပါသည်။ ငါခူလီကျေးရွာသည် စိုက်ပျိုးရေးကို သာ အဓိကစီးပွားရေးအဖြစ် လုပ်ကိုင်ရှာဖွေကြပါသည်။

ထီးပိုးကလိုးကျေးရွာအုပ်စု၊ ဒေါ်ခူလီကျေးရွာ

ရက်စွဲ- ၉.၂.၂၀၁၆

ကျေးရွာသမိုင်းကြောင်းသုံးသပ်ချက်

ဒေါ်ခူလီကျေးရွာသည် ၁၉၆၂ - ၆၃ ခုနှစ်အတွင်း အိမ်ခြေ(၄)အိမ်နှင့် စတင်အခြေချနေထိုင်ခဲ့ကြပါသည်။ ဒေါ်ခူလီရွာသည် ကယားပြည်နယ်ဒီးမော့ဆိုမြို့၊ ဒီးမော့ဆိုတောင်ခြေ၏ လက်ယာဘက်မှ ဒေါ်တမကြီးရွာသို့ဦးတည် ဖောက်လုပ်ထားသော လမ်းမကြီးပေါ်တွင် တည်ရှိပါသည်။

ထိုနေရာသည် တောတောင်ထူထပ်၍ နွဲ့တောများပေါများပြီး တောရိုင်းတိရစ္ဆာန်များ မှီခိုနေထိုင်လျက်ရှိသော နေရာတစ်ခုဖြစ်ပါသည်။ ရွာသူ/သားများ၏ စားဝတ်နေရေးအတွက် တောင်ယာများ လုပ်ကိုင်စားသောက်ရန် အဆင်ပြေသော နေရာတစ်ခုဖြစ်ပါသည်။ နွဲ့တောများရှိရာနေရာသို့ တောရိုင်း တိရစ္ဆာန်များသည် တောင်ပေါ်မှ ဆင်းလာပြီး နွဲ့ထဲတွင် လူးလို့မှုံကာ မိမိကိုယ်ပေါ်တွင် ကပ်ပါလာသော ဗွက်မြွေနီများကို သစ်ပင်ခြေရင်းတွင် ပွတ်တိုက်သဖြင့် တောင်ပေါ်ရှိ သစ်ပင် ပင်စည်ခြေရင်းတိုင်းတွင် မြွေနီများကပ်ကျန်ရစ်နေပါသည်။

ရွာရှိရွာလူကြီးများသည် ထိုအခြင်းအရာကို မြင်တွေ့သောအခါ ဤရွာကို " ဒေါ်ခူလီ " ဟု စတင်ခေါ်ဝေါ်သပုတ်ခဲ့ကြပါသည်။ " ဒေါ် " ဟူသော စကားလုံးသည် " ကျေးရွာ " ဟု အဓိပ္ပာယ်ရပြီး " ခူလီး " ဟူသော စကားလုံးသည် " ဆွတ်မြေ့နီ " ဟု အဓိပ္ပာယ်ရပါသည်။ အပြည့်အစုံမှာ ဆွတ်မြေ့နီပေါ်မှကျေးရွာဟု အဓိပ္ပာယ်ရပါသည်။ ဒေါ်ခူလီကျေးရွာကို စတင်တည်ထောင်ခဲ့သော ရွာလူကြီးများ၏ အမည်မှာ ဦးပလူရယ်၊ဦးဖဲဘူးနှင့် ဦးသိုးရယ်၊ဦးကေးရယ် တို့ဖြစ်ပါသည်။ ၁၉၇၅ ခုနှစ်တွင် စိုးရမူလတန်းကျောင်းကို ကိုယ်ထူကိုယ်ထအားဖြင့် စတင်တည်ဆောက်ခဲ့ပါသည်။ ၂၀၀၀ ခုနှစ်တွင် လွိုင်ကော်ကက်သလစ်သာသနာအဖွဲ့မှ ကျေးရွာနှင့် ပူးပေါင်း၍ မူကြိုကျောင်းဖွင့်လှစ်ခဲ့ပါသည်။

၁၉၉၆ ခုနှစ်၊ ဇူလိုင်လ (၇)ရက်နေ့တွင် နိုင်ငံရေး ပဋိပက္ခဖြစ်ခဲ့ပြီး စုစည်းရွာသို့ (၁)နှစ်ခန့် ပြောင်းရွှေ့နေထိုင်ခဲ့ရပါသည်။ ၁၉၉၇ ခုနှစ် ဩဂုတ်လ (၁၁)ရက်နေ့မှစပြီး စုစည်းရွာမှ ပြန်လည်ထွက်ခွာ၍ " ဒေါ်ခူလီ " ရွာတွင် ပြန်လည်စုပေါင်း နေထိုင်ခဲ့ကြရာ အိမ်ထောင်စု (၅၁) အိမ်ထောင်ထိ တိုးတက်လာပါသည်။

၁၉၉၈ - ၉၉ ခုနှစ်တွင် ရာသီဥတုဖောက်ပြန်မှုကြောင့် စားဝတ်နေရေးအတွက် အခက်အခဲများ ကြုံတွေ့ခဲ့ရပါသည်။ ဒေါ်ခူလီကျေးရွာသည် ၁၉၆၃ ခုနှစ်မှ ၂၀၀၇ - ၂၀၀၈ ခုနှစ်ထိ မိမိတို့၏ မိရိုးဖလာဓလေ့ထုံးစံများဖြင့် နေထိုင်လုပ်ကိုင်စားသောက်ခဲ့ရပါသည်။ သောက်သုံးရေများကို တွင်းများတူး၍ ခပ်သောက်ခဲ့ရပါသည်။

၁၉၉၈ - ၉၉ ခုနှစ်တွင် ရာသီဥတုဖောက်ပြန်၍ တွင်းရေများခမ်းခြောက်ကုန်ပြီး ရေရရှိရန် ကျေးရွာမှလွိုင်ကော် သာသနာ့ကဏ္ဍာရုံးသို့ စတင်ခဲ့ရပါသည်။ ၂၀၀၀ ခုနှစ်တွင် လွိုင်ကော်



သာသနာ ကရုဏာရုံးအဖွဲ့မှ ကွင်းဆင်းလာပြီး ညောင်ပင်ကုန်းဆင်းရွာ၏ တောင်ဘက်တွင် စိမ့်စမ်းရေထွက်ပေါက်မှ ရေပိုက်သွယ်ယူပေးခဲ့ပါသည်။

၂၀၀၉ ခုနှစ်မှစ၍ လွိုင်ကော်ကက်သလစ်သာသနာကရုဏာအဖွဲ့နှင့် case မြန်မာ၊ ကယားဖူး၊ world vision , UN Habitat အဖွဲ့စသည့်အဖွဲ့အစည်းများပါဝင်ထောက်ပံ့ခဲ့ပါသည်။ ယခုအခါတွင် လူထုဗဟိုပြုစီမံကိန်း အဖွဲ့မှလည်း ကျေးရွာဖွံ့ဖြိုးရေးလုပ်ငန်းများအတွက် ထောက်ပံ့ပေးလျက်ရှိပါသည်။

ကျေးရွာတွင် အရင်းအမြစ်ရှိသော်လည်း သဘာဝဘေးအန္တရာယ်ကျရောက်ခြင်း၊ ရင်းနှီးငွေ မရှိခြင်း၊ ပညာတတ်နည်းပါးခြင်း တို့ကြောင့် ကျေးရွာဖွံ့ဖြိုးမှု နှောင့်နှေးကြုံကြာနေခြင်း ဖြစ်ပါသည်။

ပါဝင်ဆွေးနွေးသူ - ကျား(၄)ဦး  
-မ(၃)ဦး





ထီးဖိုးကလိုးကျေးရွာအုပ်စု၊ ဒေါခူလီကျေးရွာ

ရက်စွဲ၊ ၆-၁-၂၀၁၇

ဥစ္စာနေကြွယ်ဝမှုသုံးသပ်ချက်

ဒေါခူလီကျေးရွာတွင် အိမ်ထောင်စု(၅၂) စုရှိပါသည်။ ကျေးရွာတွင် အဓိကစီးပွားရေးအပြင် လယ်ယာလုပ်ငန်းသာ လုပ်ကိုင်ဆောင်ရွက်ကြပါသည်။ ဒေါခူလီကျေးရွာ၏ ဥစ္စာနေကြွယ်ဝမှုကို သုံးသပ်ရာတွင် ချမ်းသာသောအုပ်စု၊အလယ်အလတ်တန်းစားအုပ်စု၊ဆင်းရဲသောအုပ်စုဟူ၍ သုံးမျိုး ခွဲတွေ့မြင်ရပါသည်။

ချမ်းသာသောအုပ်စုများ၏ ကြွယ်ဝမှုကို သုံးသပ်လျှင် နှစ်ထက်တိုက်အိမ်၊ဆိုင်ကယ်၊ ဖုန်း၊ နွား(၅)ကောင်ထက်၊လယ်(၃)ဧကအထက်၊ ကြက်၊ဝက်၊တောင်ယာ၊ထော်လာဂျီ စသည့်တို့ပိုင်ဆိုင်ကြသည်။ အလယ်အလတ်တန်းစားအုပ်စုများ၏ ကြွယ်ဝမှုကိုသုံးသပ်လျှင် ပျဉ်ထောင်အိမ်၊ဆိုင်ကယ်၊ ဖုန်း၊နွား(၂)ကောင်ထက်၊ လယ်(၃)ဧကအောက်၊ကြက်၊ဝက်၊တောင်ယာ စသည်တို့ပိုင်ဆိုင်ကြသည်။ ဆင်းရဲနွမ်းပါးသော အုပ်စုများ၏ ကြွယ်ဝမှုကိုသုံးသပ်လျှင် ဝါးထံရံအိမ်၊ဖုန်း၊နွား (၂)ကောင်အောက်၊ လယ်(၁)ဧကအောက်၊ ကြက်၊ဝက်၊တောင်ယာ စသည့်တို့ပိုင်ဆိုင်ကြသည်။ ဆင်းရဲနွမ်းပါးသော အုပ်စုတွင် လက်လုပ်လက်စားများသာ လုပ်ကိုင်ကြသည်။

နည်းပညာအားနည်းခြင်း၊အလုပ်အကိုင်အခွင့်အလမ်းနည်းပါးခြင်းကြောင့် ဖွံ့ဖြိုးတိုးတက်မှု နှောင့်နှေးနေပါသေးသည်။

ပါဝင်ဆွေးနွေးသူ - ကျား(၃၄)  
- မ(၁၅)

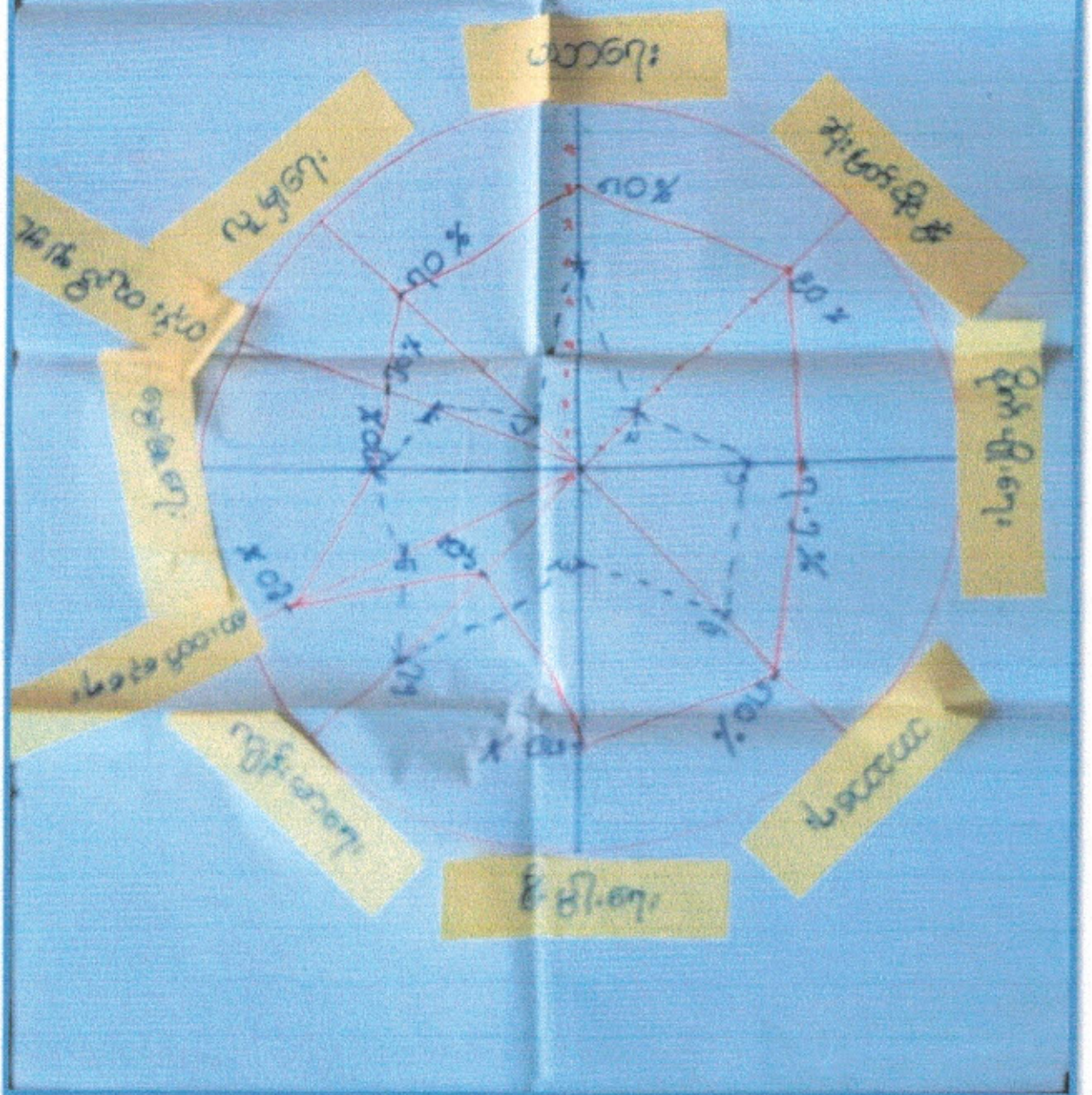


ပင့်ကူအိမ်

ပင့်ကူအိမ် ခုံ့ဝပ်ခြင်း

အုပ်စု - ထီးမိုးကတီး  
 ယောက္ခ - ဒေါ်ခင်

ရက်စွဲ - ၆.၁.၂၀၁၇  
 ဝါထောင်စုအဖွဲ့အစည်း - ၈-၁၂-၂၀-၁၅





ထီးဖိုးကလိုးကျေးရွာအုပ်စု၊ ဒေါ်ခူလီကျေးရွာ

ရက်စွဲ၊ ၆-၁-၂၀၁၇

ပင့်ကူအိမ်သုံးသပ်ချက်

ဒေါ်ခူလီကျေးရွာရှိ အမျိုးသား/သမီးများသည် တန်းတူညီမျှပူးပေါင်းပါဝင်ဆွေးနွေးခဲ့သော်လည်း အမျိုးသမီးခေါင်းဆောင်မှု မရှိသလောက်နည်းပါးပါသည်။ ထိုသို့နည်းပါးခြင်းမှာ ရှေးအစဉ်အလာအရ အမျိုးသားများသာ ခေါင်းဆောင်၍ အမျိုးသမီးများမှာ အမျိုးသားများ၏ ဩဇာလွှမ်းမိုးမှုအောက်တွင်သာ ရှိခဲ့ပါသည်။ အမျိုးသမီးများသည် အိမ်မှုကိစ္စများကိုသာ တာဝန်ယူဆောင်ရွက်ရသောကြောင့် လူအများရှေ့တွင် စကားပြောဆိုမှုအတွက် ရှက်ရွံ့ခြင်း၊ ခေါင်းဆောင်နိုင်မှု မရှိခြင်း၊ ရှေးရိုးစွဲရိုးရာဓလေ့ညကြော့် အရာရာ သိမ်ငယ်နေခြင်းများ ဖြစ်နေကြောင်း တွေ့ရှိရပါသည်။

ဝင်ငွေရှာဖွေနိုင်မှုတွင်လဲ အိမ်မှုကိစ္စများကြောင့် အလုပ်ထွက်မလုပ်နိုင်ခြင်း ၊ လုံခြုံမှုနည်းပါးခြင်း၊ တခြားမြို့ရွာသို့ သွားလာမှုနည်းပါးခြင်းတို့ကြောင့် ဝင်ငွေနည်းပါးလှပါသည်။

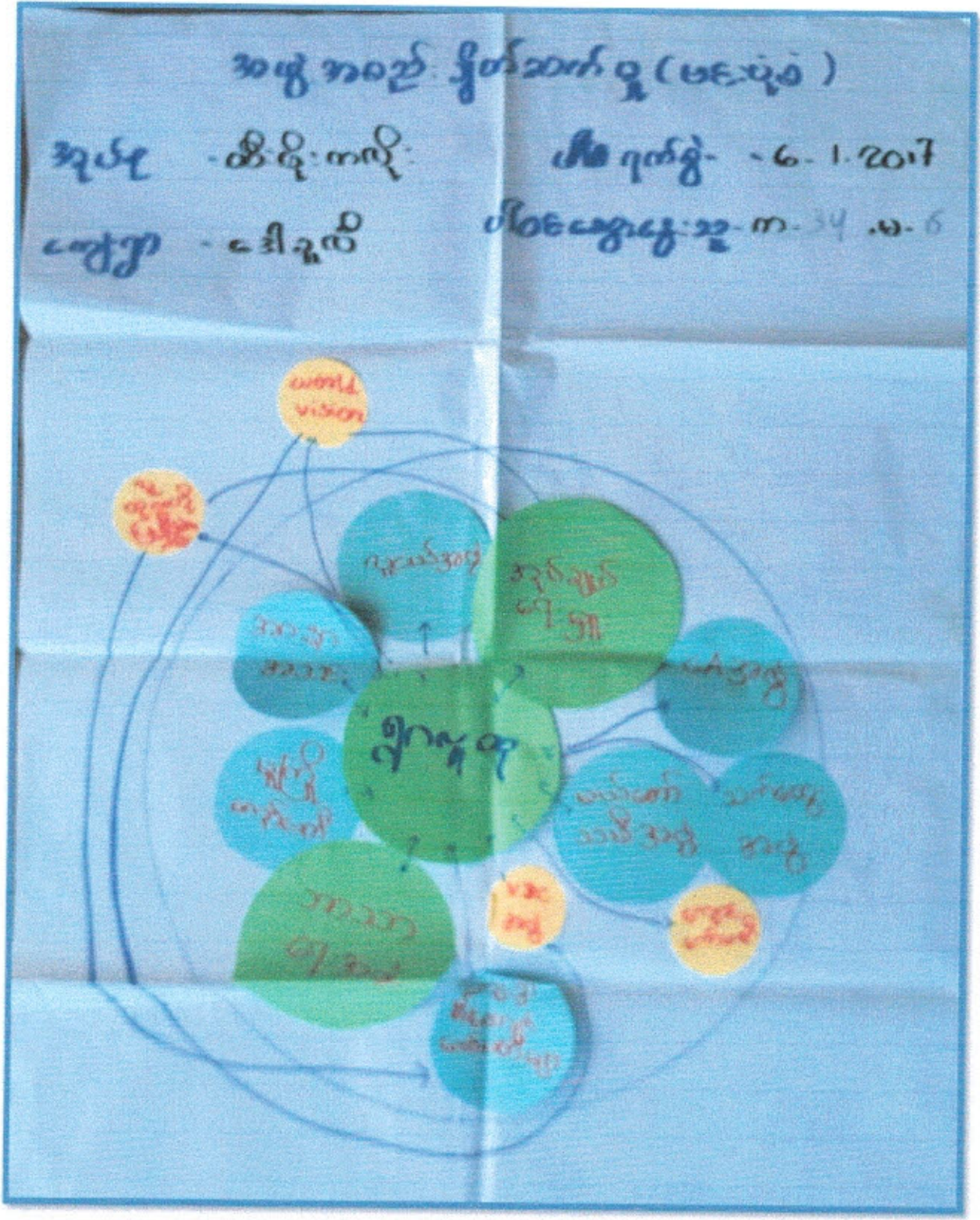
အမျိုးသားများမှာလည်း စားဝတ်နေရေးအတွက် ဝင်ငွေရှာဖွေနေရခြင်းကြောင့် အိမ်မှုကိစ္စတွင် ကူညီနိုင်မှုမရှိပါ။ ကျေးရွာသူ/သား အများစုသည် မိမိတို့၏ မိသားစုစားဝတ်နေရေး ဦးစားပေးကာ အရွယ်ရောက်သည့်တိုင် ပညာရေးကို ဆုံးခန်းတိုင်အောင် တက်ရောက်ခွင့်မရှိဘဲ ကျောင်းမှ ထွက်၍ တောင်ယာ၊ လယ်မြေထဲတွင် အလုပ်လုပ်ရပါသည်။ စားဝတ်နေရေးများ အဆင်ပြေပါက ပညာရေး တိုးတက်၍ ဗဟုသုတများပြည့်ဝလာပြီး ကျေးရွာဖွံ့ဖြိုးရေး လုပ်ငန်းများကို အစဉ်တစိုက် လုပ်ဆောင်နိုင်မည်ဖြစ်သည်။

ဒေါ်ခူလီကျေးရွာတွင် အမျိုးသမီးများ ခေါင်းဆောင်မှု အားနည်းခြင်း၊အိမ်မှုကိစ္စများသာ အချိန်ပြည့်လုပ်ဆောင်နေရခြင်း၊ ပညာတတ်နည်းပါးခြင်း၊ အလုပ်အကိုင်ရှားပါးခြင်း၊ အရင်းအမြစ်နည်းပါးခြင်းကြောင့် စီးပွားရေးအဆင်မပြေခြင်း၊ရပ်ရေးရွာရေးဦးဆောင်မှုတွင်လဲ အမျိုးသားများ၏ ဩဇာလွှမ်းမိုးမှုများ မလွတ်နိုင်ခြင်းများ ရှိပါသည်။

ပါဝင်ဆွေးနွေးသူများ - ကျား-(၃၄)ဦး၊ မ -(၁၅)ဦး



လူထုနှင့် အဖွဲ့အစည်းဆိုင်ရာချိတ်ဆက်မှုပြမြေပုံ





ထီးဖိုးကလိုးကျေးရွာအုပ်စု၊ ဒေါခူလီကျေးရွာ

ရက်စွဲ၊ ၆-၁-၂၀၁၇

အဖွဲ့အစည်းအချိတ်အဆက်သုံးသပ်ခြင်း

ဒေါခူလီကျေးရွာတွင် ကျေးရွာလူထုနှင့် ဖွဲ့စည်းထားသောအဖွဲ့(၁၁)ဖွဲ့ရှိပါသည်။ အုပ်ချုပ်ရေးမှူးအဖွဲ့၊ လူငယ်အဖွဲ့၊ CA အဖွဲ့၊ မယ်တော်သမီးအဖွဲ့၊ သက်ထွေးအဖွဲ့၊ ကျောင်းကော်မတီ အဖွဲ့၊ ကျေးရွာစီထောက်ကော်မတီအဖွဲ့၊ ဘာသာရေးအဖွဲ့၊ မူကြိုကော်မတီအားနာအသင်း စသည်တို့ဖြစ်သည်။

အုပ်ချုပ်ရေးမှူးနှင့် အဖွဲ့တို့သည် ကျေးရွာ၏ဖွံ့ဖြိုးမှု၊ ရပ်ရွာရေး၊ သာရေးနာရေးတို့တွင် ဦးဆောင်ဆုံးဖြတ်ချက်ချကြပါသည်။ လူငယ်အဖွဲ့များသည်လည်း ရပ်ရွာ၏သာရေးနာရေး၊ ဖွံ့ဖြိုးရေး စသည့်လုပ်ငန်းများတွင် ရပ်ရွာအကျိုးသယ်ပိုးကြသည်။ မူကြိုကော်မတီများ၊ ကျောင်းကော်မတီများလည်း သက်ဆိုင်ရာကျောင်းတွင် လိုအပ်ချက်များ၊ ကလေးသူငယ်ပညာရေးအတွက် လိုအပ်ချက်များကို ဦးတင်ကူညီပံ့ပိုးပေးကြပါသည်။ ဘာသာရေးအဖွဲ့များလည်း ကျေးရွာ၏ဘာသာရေးနှင့် ပတ်သက်သောလုပ်ငန်းများတွင် ဦးဆောင် ဆောင်ရွက်ကြပါသည်။

ပြင်ပမှလာသော ဖွံ့ဖြိုးရေးအဖွဲ့များလည်း ရှိပါသည်။ world vision ,NCDDP စသည့် အဖွဲ့များလည်း ကျေးရွာ၏ဖွံ့ဖြိုးတိုးတက်မှု လုပ်ငန်းများဆောင်ရွက်လျက်ရှိပါသည်။ ဒေါခူလီကျေးရွာအတွင်းရှိ အဖွဲ့အစည်းများသည် တစ်ဖွဲ့နှင့်တစ်ဖွဲ့ စည်းလုံးညီညွတ်စွာ ပူးပေါင်းပါဝင် လုပ်ကိုင်လျက်ရှိပါသည်။

ပါဝင်ဆွေးနွေးသူများ - ကျား-(၃၄)၊ မ -(၁၅)





ထီးဖိုးကလိုးကျေးရွာအုပ်စု၊ ဒေါခူလီကျေးရွာ

ရက်စွဲ၊ ၂၇-၁၂-၂၀၁၆

ရာသီခွင်ပြဇယားသုံးသပ်ခြင်း

ဒေါခူလီကျေးရွာအတွင်းရှိ ရွာသူ/သားများ၏ အဓိကကျသော အလုပ်အကိုင်မှာ စပါး၊ မြေပဲ၊ ပြောင်းဖူး၊ ငှက်ပျော၊ ကြက်သွန်စိုက်ပျိုးခြင်းတို့ဖြစ်ပါသည်။ ဇန်နဝါရီလတွင် ကြက်သွန်စိုက်ပျိုးပြီး ဖေဖော်ဝါရီလတွင် မြေပဲစိုက်ကြပါသည်။ ဧပြီလတွင် ငှက်ပျောစိုက်၍ မေလတွင် ပြောင်းဖူးစိုက်ကြပါသည်။ ဇွန်လမှစ၍ သြဂုတ်လထိ ပျိုးကျ၊ စပါးစိုက်ကြပြီး စက်တင်ဘာလမှ ဒီဇင်ဘာလအတွင်း ရိတ်သိမ်းကြပါသည်။

ကျေးရွာအတွင်း အများဆုံးဖြစ်ပွားလျှက်ရှိသော ရောဂါများမှာ ဝမ်းပျက်ဝမ်းလျှော၊ ချောင်းဆိုး၊ နှာစေး၊ တုပ်ကွေးနှင့် အသေးစားဖျားနာမှု တို့ဖြစ်ပါသည်။

မိုးရာသီအချိန်တွင် ရွာတွင်းနှင့် ကုန်ထုတ်လမ်းများသည် ရွံ့ပွက်များ ထူထပ်လွန်းသဖြင့် သွားလာမှုခက်ခဲခြင်း၊ စိုက်ပျိုးချိန်နောက်ကျခြင်း၊ ကုန်ထုတ်မှုနှောင့်နှေးခြင်း တို့ဖြစ်ပွားကြပါသည်။ ထို့ကြောင့် အရွယ်မရောက်ခင် ကျောင်းမှထွက်၍ မိသားစုဝမ်းစာအတွက် ရုန်းကန်ရှာဖွေစားသောက်ကြရပါသည်။ တစ်မိသားစုလုံး လုပ်ကိုင်စားသောက်ရသော်လည်း ရရှိသောဝင်ငွေမှာ နည်းပါးလွန်းသဖြင့် စားဝတ်နေရေးခက်ခဲကြရပါသည်။

ဒေါခူလီကျေးရွာ၏ ကျင်းပပြုလုပ်လျက်ရှိသော ပွဲတော်များမှာ ယူဆမိုဆိုပွဲ၊ ဒီးကူပွဲ၊ ခရစ္စမတ်ပွဲတို့ဖြစ်ပါသည်။ တစ်ခါတစ်ရံ ငှက်ပစ်ပွဲ၊ တောလိုက်ပွဲတို့လည်း ကျင်းပကြပါသည်။

နွေရာသီတွင် ရေထွက်ပင်ရင်းမှ ရေများခမ်းခြောက်သွားသဖြင့် ရေရှားပါးမှုပြဿနာများ နှစ်စဉ်ကြုံတွေ့နေရပါသည်။ ရွာတွင် ဝင်ငွေများနည်းပါးသဖြင့် လက်လုပ်လက်စားများသည် နီးစပ်ရာမြို့နယ်၊ ကျေးရွာများသို့ အလုပ်ထွက်လုပ်ကြရပါသည်။

အလုပ်အကိုင်ရှားပါးခြင်း၊ အရင်းအမြစ်မရှာဖွေတတ်ခြင်း၊ ပညာတတ်နည်းပါးခြင်း၊ ဝင်ငွေနည်းပါးခြင်း၊ နည်းပညာပံ့ပိုးမှုလိုအပ်ခြင်း၊ အရင်းအနှီးလိုအပ်ခြင်းပုံမှန်အလုပ်အကိုင်မရှိခြင်း၊ လုပ်အားခတန်းတူညီမျှမှုမရှိခြင်း တို့ကြောင့် ဖွံ့ဖြိုးတိုးတက်ရန် လိုအပ်နေသေးသော ကျေးရွာတစ်ရွာ ဖြစ်ပါသည်။

ပါဝင်ဆွေးနွေးသူများ - ကျား-(၃၄)၊ မ-(၁၅)

ကော်မတီဝင်များစာရင်း

ကျေးရွာအမည် -

ကျေးရွာအုပ်စုအမည် -

စဉ်	အမည်	ကျား	မ	ရာထူး	ကော်မတီ	မှတ်ပုံတင်အမှတ်	အသက်	ဖုန်းနံပါတ်	လက်မှတ်
၁၀	ဦးဂျိုးတန်	မ	မ	ဥက္ကဋ္ဌ	စီ/ထောက်	၀၂၅၆၆၁	၃၈	၀၇-၇၈၇၃၀၅	
	ဒေါ်ခင်မိုး		မ	ဥက္ကဋ္ဌ	စီ/ထောက်	၀၇၇၇၄၁	၂၃	၀၇-၇၈၀၂၂၅၆၄၂	
	ဦးစိန်ကျော်	မ		ခေါင်းစောင်	ဝယ်ယူရေး	၀၀၉၁၆၆၂		၀၉၇၅၀၅၃၀၈	ဦးစိန်ကျော်
	ဦးစိန်ကျော်	မ		အဖွဲ့ဝင်	ဝယ်ယူရေး	၀၃၃၂၆၅၉	၃၀		
	ဒေါ်စာမာမာ		မ	အဖွဲ့ဝင်	ဝယ်ယူရေး	၃၃၃၃၃၃	၃၅		
	ဦးပထမဦး	မ		အဖွဲ့ဝင်	ဝေငှာရင်းကိုင်	၃၃၃၃-၀၄၇၇၇၇	၂၈	၀၇-၄၂၂၅၅၀၇၈၃၇	
	ဒေါ်စာမာမာ		မ	ခေါင်းစောင်	စောင့်ကြည့်ကြီးကြပ်ရေး	၂/၃၃၃၃၃၇၀၅၃၀၂	၂၀	၀၇-၄၆၆၅၃၃၃၅၆၆	
	ဦးစိန်ကျော်	မ		အဖွဲ့ဝင်	စောင့်ကြည့်ကြီးကြပ်ရေး	၀၁၁၆၈၈၉	၃၅		
	ဦးစိန်ကျော်	မ		အဖွဲ့ဝင်	စောင့်ကြည့်ကြီးကြပ်ရေး	၀၂၅၃၃၁၈	၃၆		
	ဒေါ်စာမာမာ		မ	ခေါင်းစောင်	လည်ပတ်ဖြူငြင်းထိန်းသိမ်းရေး	၂/၃၃၃၃၃၃၃၃၃၃၆	၂၅	၀၇-၄၆၆၅၃၃၃၅၆၆	
	ဦးပထမဦး	မ		အဖွဲ့ဝင်	လည်ပတ်ဖြူငြင်းထိန်းသိမ်းရေး	၀၅၅၈၈၂	၃၀		
	ဦးစိန်ကျော်	မ		အဖွဲ့ဝင်	လည်ပတ်ဖြူငြင်းထိန်းသိမ်းရေး	၀၅၅၅၅၅	၂၅		
	ဒေါ်စာမာမာ		မ	ကွယ်စားလှယ်	ဝေဖန်အကြံပြုတိုင်ကြားခြင်းရေး	၀၁၁၅၀၅	၅၈		
	ဦးစိန်ကျော်	မ		ကွယ်စားလှယ်	ဝေဖန်အကြံပြုတိုင်ကြားခြင်းရေး	၀၁၁၆၀၅	၅၉		
	ဒေါ်စာမာမာ		မ	စောင့်ကြည့်ကြီးကြပ်ရေး	စောင့်ကြည့်ကြီးကြပ်ရေး	၀၀၁၆၀၃	၄၀	၀၇-၄၆၆၅၃၃၃၅၆၆	



ကျေးရွာစီမံကိန်းအထောက်အကူပြုကော်မတီဝင်များ၏မှတ်တမ်းဓာတ်ပုံ





ကျေးရွာဖွံ့ဖြိုးရေးအစီအစဉ်ဆောင်ရွက်မှုမှတ်တမ်းဓါတ်ပုံ







လူထုဝဟိုပြု စီမံကိန်း၊ စီမံကိန်းလက်စွဲ အပိုင်း - (၃) - ၂၉.၁၀.၂၀၁၆

ပုံစံ - ၈ - ၁ ကျေးရွာအခြေခံအချက်အလက်များ (Form PC 1)

လမ်းညွှန်ချက်၊ လူထုစည်းရုံးရေးမှူးသည် ဤအချက်အလက်များကို စီမံကိန်း ဖြစ်ပေါ်စေရမည့် အချက်အလက်များကို စီမံကိန်း မိတ်ဆက်အစည်းဝေးမတိုင်မီတောင်းခံရမည်။	ကျေးရွာတစ်ရွာသို့ ကျေးရွာ ခေါင်းဆောင်များအား ကျေးရွာအချက်အလက်များကို မေတ္တာရပ်ခံ၍ တောင်းခံရမည်။	ပထမဆုံးမိတ်ဆက်ခရီး မှန်ကန်အောင်ပြုလုပ်ရမည်။	သွားရောက်သောအခါ မြို့နယ်၊ တိုင်းဒေသကြီး၊ ကျေးရွာအုပ်စုအစရှိသည်များကို မှန်ကန်အောင်ပြုလုပ်ရမည်။
ကျေးရွာအုပ်ချုပ်ရေးမှူး အမည်	ကျေးရွာအုပ်ချုပ်ရေးမှူး၏ ဝန်ထမ်းအမှတ်	လူထုစည်းရုံးရေးမှူး၏ အမည်	
မြို့နယ်၊ တိုင်းဒေသကြီး၊ ကျေးရွာအုပ်စုအစရှိသည်များကို မှန်ကန်အောင်ပြုလုပ်ရမည်။	မြို့နယ်၊ တိုင်းဒေသကြီး၊ ကျေးရွာအုပ်စုအစရှိသည်များကို မှန်ကန်အောင်ပြုလုပ်ရမည်။	မြို့နယ်၊ တိုင်းဒေသကြီး၊ ကျေးရွာအုပ်စုအစရှိသည်များကို မှန်ကန်အောင်ပြုလုပ်ရမည်။	မြို့နယ်၊ တိုင်းဒေသကြီး၊ ကျေးရွာအုပ်စုအစရှိသည်များကို မှန်ကန်အောင်ပြုလုပ်ရမည်။

က၊ လူဦးရေ

လူမျိုးစု	အိမ်ထောင်စုအရေအတွက်	ကိုးကွယ်သည့်ဘာသာ	အိမ်ထောင်စုအရေအတွက်
လူမျိုးစု (၁) - ကယား	၅၂	ဘာသာ (၁) - အဓိက	၅၂
လူမျိုးစု (၂) -----		ဘာသာ (၂) -----	
လူမျိုးစု (၃) -----		ဘာသာ (၃) -----	
လူမျိုးစု (၄) -----			
လူမျိုးစုစရာ -----		ဘာသာစရာ -----	
	အရေအတွက်		
မသန်စွမ်းသူများ			
သက်ကြီးရွယ်အိုများ (၆၅ နှစ် နှင့် အထက်)	၁၆		
စင်ဘေးရှောင်			

	အမျိုးသား (အရေအတွက်)	အမျိုးသမီး (အရေအတွက်)
လူဦးရေ		
လူမျိုးစု (၁) - ကယား	၁၃၀	၁၄၆
လူမျိုးစု (၂) -----		
လူမျိုးစု (၃) -----		
လူမျိုးစု (၄) -----		
လူမျိုးစု (၅) -----		
အိမ်ထောင်စုဦးစီး	၁၆	၁၆





(ခ) အခြေခံအဆောက်အအုံ အသုံးအဆောင်များ

စာသင်ကျောင်း	အမှတ် ခြင်ပါ	ကျန်းမာရေး	အမှတ် ခြင်ပါ	ဘာသာရေး အဆောက် အအုံများ	အမှတ် ခြင်ပါ
အထက်တန်းကျောင်း	<input type="checkbox"/>	ဆေးရုံ	<input type="checkbox"/>	စေတီ	<input type="checkbox"/>
အလယ်တန်းကျောင်း	<input type="checkbox"/>	ကျန်းမာရေးဌာန	<input type="checkbox"/>	ဘုန်းကြီးကျောင်း	<input type="checkbox"/>
မူလတန်းကျောင်း	<input checked="" type="checkbox"/>	ကျန်းမာရေးဌာနခွဲ	<input type="checkbox"/>	ဟိန္ဒူဘုရားကျောင်း	<input type="checkbox"/>
မူကြိုကျောင်း	<input checked="" type="checkbox"/>	ဆေးပေးခန်း	<input type="checkbox"/>	ခရစ်ယာန်ကျောင်း	<input checked="" type="checkbox"/>
အခြား	<input type="checkbox"/>	အခြား	<input type="checkbox"/>	ဗလီ	<input type="checkbox"/>
				အခြား	<input type="checkbox"/>
မှတ်ချက်		မှတ်ချက်		မှတ်ချက်	

(ဂ) ကျွမ်းကျင်သူများမှတ်တမ်း (ကျေးရွာတွင်နေထိုင်သော သို့မဟုတ် တခြားရွာမှလာရောက်သော ကျွမ်းကျင်သူများ)

(၁) စာသင်ကျောင်း			(၂) ကျန်းမာရေး			(၃) လက်မှုပညာရှင်		
	ရွာတွင်နေ ထိုင်သူ	အခြားရွာမှ လာသူ		ရွာတွင်နေ ထိုင်သူ	အခြား ရွာမှ လာသူ		ရွာတွင် နေထိုင်သူ	အခြားရွာ မှလာသူ
မူလတန်းပြဆရာ/မ	<input checked="" type="checkbox"/>	<input checked="" type="checkbox"/>	ဆရာဝန်	<input type="checkbox"/>	<input type="checkbox"/>	လက်သမား	<input checked="" type="checkbox"/>	<input type="checkbox"/>
အထက်တန်းပြဆရာ/မ	<input type="checkbox"/>	<input type="checkbox"/>	လက်ထောက် ကျန်းမာရေးမှူး	<input type="checkbox"/>	<input type="checkbox"/>	ပန်းရံ	<input checked="" type="checkbox"/>	<input type="checkbox"/>
အလယ်တန်းပြဆရာ/မ	<input type="checkbox"/>	<input type="checkbox"/>	အမျိုးသမီးကျန်းမာရေး ဆရာမ	<input type="checkbox"/>	<input type="checkbox"/>	လျှပ်စစ်ကျွမ်းကျင်၊ မီးသမား	<input type="checkbox"/>	<input type="checkbox"/>
မူကြိုဆရာ/မ	<input checked="" type="checkbox"/>	<input type="checkbox"/>	သားဖွားဆရာမ	<input checked="" type="checkbox"/>	<input type="checkbox"/>	ရေပိုက်သွယ်သူ	<input checked="" type="checkbox"/>	<input type="checkbox"/>
အခြား	<input type="checkbox"/>	<input type="checkbox"/>	ပြည်သူ့ကျန်းမာရေးလုပ်သား	<input type="checkbox"/>	<input type="checkbox"/>	စက်ပြင်ဆရာ	<input checked="" type="checkbox"/>	<input type="checkbox"/>
မှတ်ချက်			မှတ်ချက်			မှတ်ချက်		

(ဃ) ကျေးရွာသို့ ရောက်ရှိနိုင်သည့် လမ်းအခြေအနေ / ကျေးရွာတစ်ရွာသည် ၎င်း၏ ကျေးရွာအုပ်စုနှင့် ဆက်သွယ်ထားသော လမ်းအခြေအနေ (အောက်ပါတို့ကိုပိုင်းပါ)

ကျောက်ကြမ်းလမ်း  
ကျောက်ခင်းလမ်း

ကတ္တရာလမ်း  
ခြေသားလမ်း

ကွန်ကရစ်လမ်း  
လူသွားလမ်း

မော်တော်ဆိုင်ကယ်လမ်း  
အခြား \_\_\_\_\_





(င) ကျေးရွာဖွံ့ဖြိုးမှုစီမံချက်

- (၁) လူထုဝဟိုပြုစီမံကိန်းမတင်မီ ဤကျေးရွာတွင်ကျေးရွာဖွံ့ဖြိုးမှု စီမံချက်ရှိခဲ့ပါသလား? ပိုင်းပါ  
ရှိပါသည်/မရှိပါ/မသိပါ
- (၂) ရှိခဲ့ပါလျှင် ဤစီမံချက်ကို မည်သည့် ခုနှစ်တွင်ပြင်ဆင်ခဲ့ပါသနည်း? နှစ်-၂၀၁၄/မသိပါ
- (၃) ဤစီမံချက်ကို မြို့နယ်မှအတည်ပြုခဲ့ပါသလား? ပြုခဲ့ပါသည်/မပြုခဲ့ပါ /မသိပါ

(စ) ဓရီးအက္ခရာအဝေး

- (၁) ဤကျေးရွာ၏ဝဟိုမှ ၎င်းကျေးရွာအုပ်စု၏ဝဟိုအထိ ဓရီးပိုင်မည်မျှကွာဝေးသနည်း? မိုင်-၂.၆၅- /မသိပါ
- (၂) ဤကျေးရွာမှ ၎င်းကျေးရွာအုပ်စုဝဟိုအထိ သွားလာရာတွင်ကြာမြင့်သည့်အချိန်။

ခြောက်သွေ့ရာသီတွင်ကြာချိန်- ၂၅ မိနစ် - ထော်လာဂျီ/မော်တော်ဆိုင်ကယ်/ခြေလျှင်/လား/မော်တော်ဘုတ်/  
အခြား-----

ပိုးရာသီတွင်ကြာချိန်- ၂၅ မိနစ် - ထော်လာဂျီ/မော်တော်ဆိုင်ကယ်/ခြေလျှင်/လား/မော်တော်ဘုတ်/  
အခြား-----

(ဆ) ဖတ်ဝန်းကျင်ဆိုင်ရာ သဘာဝဘေးအန္တရာယ်

ဤကျေးရွာတွင် ရေကြီးခြင်းကဲ့သို့ သဘာဝဘေးအန္တရာယ်ကျရောက်ဖူးခြင်း ရှိပါသလား။  
 မရှိပါ  ရှိပါသည် ရှိလျှင်ဖော်ပြပါ - မုန်တိုင်း ကျရောက် (၂၀၁၄)

(ဇ) ကျေးရွာတွင် ဇွဲစည်းထားသော အဖွဲ့အစည်းများ

လူထုဝဟိုပြုစီမံကိန်းမတင်မီ ဤကျေးရွာတွင် ကျေးရွာဖွံ့ဖြိုးရေးအတွက် အစိုးရ (သို့) ရွာသားများကိုယ်တိုင်(သို့) စီမံကိန်းတစ်ခုခုမှ ဇွဲစည်းထားသည့် အဖွဲ့အစည်းများရှိပါသလား။

- (၁) world vision committee
- (၂) ကျောက်မတီ

ကျေးရွာခေါင်းဆောင်

အမည် ဦးအောင်ကျော် (ဗဟ)  
 လက်မှတ် [Signature] နေ့စွဲ ၆.၁.၂၀၁၇

လူထုစည်းရုံးရေးမှူး

အမည် ဦးအောင်ကျော်  
 လက်မှတ် [Signature] နေ့စွဲ ၆. ၁. ၂၀၁၇





ပုံစံ - ၀-၂ - စီမံကိန်းစာတမ်းအချိန်ဇယား (PC 2)

လမ်းညွှန်ချက်၊ သတ်မှတ်ရာလူထုစည်းရုံးရေးဖွဲ့၊ လက်ထောက်နည်းပညာနည်းပညာဖွဲ့စည်းမှု၊ စီမံကိန်းစာတမ်းအဆင့်တစ်ခုစီပြီးစီးတိုင်း ကျေးရွာနှင့် ကျေးရွာအုပ်စုအတွက် ဤပုံစံကို ဖြည့်သွင်းရမည်။

စည်ရုံးရေးမှူး/ဝန်ထမ်း အမည် ဦးငါ့ဂုဏ်

နေ့စွဲ ၆.1.2017

တက်ဝန်းအားအရက်ဖြစ်ပါ  တက်ဝန်း(၁)  တက်ဝန်း(၂)  တက်ဝန်း(၃)  
 တက်ဝန်း (၄)

ပြည်နယ်/တိုင်း ဂဏာ မြို့နယ် ဂြိုဟ်ရေ၊ ကျေးရွာအုပ်စု ငမ့်ရေ၊ ရေ၊ ကျေးရွာ ဂျီဂူလီ

စီမံကိန်းအဆင့်ရွက်ဖူးအဆင့်များ	နေ့စွဲ		အစည်းအဝေးတွင်တက်ရောက်သူအရေအတွက်			
	စတင်သည့်နေ့	ပြီးရောက်သည့်နေ့	အမျိုးသားအရေအတွက်	အမျိုးသမီးအရေအတွက်	အိမ်ထောင်စုအရေအတွက်	လူမျိုးစုတက်ရောက်သူအရေအတွက်နှင့် လူမျိုးစုအစည်း
၀။ ကျေးရွာစီမံကိန်း စိတ်ထက်အစည်းအဝေး	၆.1.2017	၆.1.2017	34	15	49	49   ဂဏာ
၂။ ကျေးရွာစွဲ မြို့ရေး စီမံချက်ရေးဆွဲခြင်းအစည်းအဝေး	7.1.2017	7.1.2017	31	15	46	46   ဂဏာ
၃။ ကျေးရွာအုပ်စု လုပ်ငန်းဆုံးဖြတ်ချက်ချသည့်အစည်းအဝေး	18.1.2017	18.1.2017	17	27	43	44   ဂဏာ
၄။ မြို့နယ်အဆင့် စီမံကိန်းရေးဆွဲရေးနှင့် အကောင်အထည်အောင်မြင်ရေးကော်မတီ၏ စီမံကိန်း သုံးသပ်မှုအစည်းအဝေး						
၅။ မြို့နယ် စီမံကိန်းရေးဆွဲရေးနှင့် အကောင်အထည်အောင်မြင်ရေးကော်မတီ၏ဆုံးဖြတ်ချက်ကို ရွာသို့ အသိပေးအကြောင်းကြားသည့် အစည်းအဝေး	24.2.2017	24.2.2017	16	20	36	36   ဂဏာ





၆။ စီမံကိန်းလုပ်ငန်းခွဲစီမံချက်ရေးဆွဲခြင်း အစည်းအဝေး							
၆.၁။ စီမံကိန်းလုပ်ငန်း အကောင်အထည်ဖော် ရေးဆွဲအစီအစဉ် ရေးဆွဲခြင်း	၆.၂.၂၀၁၅	၆.၂.၂၀၁၅	၁၀	၄	၁၅	၁၄	၁၀၀၀၀
၆.၂။ ဝယ်ယူရေးအစီအစဉ် ရေးဆွဲခြင်း	၆.၂.၂၀၁၅	၆.၂.၂၀၁၅	၁၀	၄	၁၅	၁၅	၁၀၀၀၀
၆.၃။ ဘဏ္ဍာရေးကုန်ကျမှု လျာထားအစီအစဉ် ရေးဆွဲခြင်း	၆.၂.၂၀၁၅	၆.၂.၂၀၁၅	၁၀	၄	၁၅	၁၅	၁၀၀၀၀
၆.၄။ ပြင်/ထိန်းအစီအစဉ် ရေးဆွဲခြင်း	၆.၂.၂၀၁၅	၆.၂.၂၀၁၅	၁၀	၄	၁၅	၁၅	၁၀၀၀၀
၇။ စီမံကိန်းလုပ်ငန်းခွဲ တိုးတက်မှု စောင့်ကြည့် အစည်းအဝေး							
၇.၁။ အစည်းအဝေး ပထမအကြိမ်							
၇.၂။ အစည်းအဝေး ဒုတိယအကြိမ်							
၇.၃။ အစည်းအဝေး တတိယအကြိမ်							
၈။ စီမံကိန်းလုပ်ငန်းခွဲ အပြီးသတ်စစ်ဆေးခြင်း အစည်းအဝေး							
၉။ လူထုထုတ်ပြုရေးအစည်းအဝေး							





ပုံစံ - ၀ - ၃ ကျေးရွာဖွံ့ဖြိုးရေး ဦးစားပေးအစီအစဉ် (Form PC 3)

လမ်းညွှန်ချက်၊ အဆင့်(၃) ကျေးရွာဖွံ့ဖြိုးရေးအစီအစဉ်အပေါ် ပြီးဆုံးသောအခါ ကျေးရွာစီမံကိန်း အထောက်အကူပြု ကော်မတီသည် လူထုစည်းရုံးရေးမှူးအကူအညီဖြင့် ဤပုံစံကိုပြည့်စုံအောင် ပြည့်သွင်းရမည်။

လူထုစည်းရုံးရေးမှူး/ဝန်ထမ်း အမည် ဦးငါးဂျမ်း

နေ့စွဲ ၇. ၁. ၂၀၁၇

ဝက်ဝန်းအား အမှတ်ခြစ်ပါ (✓) □ဝက်ဝန်း(၀)  
 □ဝက်ဝန်း(၂) □ဝက်ဝန်း(၃) □ဝက်ဝန်း(၄)

ပြည်နယ်/တိုင်း ဂဏ: မြန်မာပြည်၊ ကျေးရွာအုပ်စု သီပေါမြို့၊ ကျေးရွာ ၀၅/၃၆

က။ အခက်အခဲအတားအဆီးများအားဆွေးနွေးခြင်း - ယခုလက်ရှိအခြေအနေတွင် ဤကျေးရွာဖွံ့ဖြိုးတိုးတက်ရေးအတွက် အဓိက အခက်အခဲအတားအဆီးများသည် မည်သည်များဖြစ်ပါသနည်း။ (အမျိုးသား/သမီး အနည်းဆုံးအခက်အခဲ ၅ ခုစီဖော်ပြပါ)

အမျိုးသား အဖွဲ့မှ တင်ပြသောအခက်အခဲအတားအဆီးများ	အမျိုးသမီး အဖွဲ့မှ တင်ပြသောအခက်အခဲအတားအဆီးများ
၀ မြို့အနီး၊ ကျေးရွာအနီး၊ အလယ်၊ အနီး၊ အဝေး	၀ လမ်းမပေးခြင်း၊ အလယ်၊ အနီး၊ အဝေး
၂ ရေရရှိရေး၊ အလယ်၊ အနီး၊ အဝေး	၂ ရေရရှိရေး၊ အလယ်၊ အနီး၊ အဝေး
၃ လမ်းဆွေးနွေးခြင်း၊ အလယ်၊ အနီး၊ အဝေး	၃ လမ်းဆွေးနွေးခြင်း၊ အလယ်၊ အနီး၊ အဝေး
၄ စက်ယန္တရား၊ အလယ်၊ အနီး၊ အဝေး	၄ စက်ယန္တရား၊ အလယ်၊ အနီး၊ အဝေး
၅ မြေဧရိယာ၊ အလယ်၊ အနီး၊ အဝေး	၅ မြေဧရိယာ၊ အလယ်၊ အနီး၊ အဝေး

ခ။ မျှော်မှန်းခြင်း - နောင်လာမည့် ( ၅ ) နှစ် အတွင်း ကျေးရွာဖွံ့ဖြိုးရေး မျှော်မှန်းလျာထားချက်များအား တင်ပြပါ။

အမျိုးသားအဖွဲ့မှ တင်ပြသောမျှော်မှန်းချက်များ	အမျိုးသမီးအဖွဲ့မှ တင်ပြသောမျှော်မှန်းချက်များ
၀ လမ်းမပေးခြင်း၊ အလယ်၊ အနီး၊ အဝေး	၀ လမ်းမပေးခြင်း၊ အလယ်၊ အနီး၊ အဝေး
၂ ရေရရှိရေး၊ အလယ်၊ အနီး၊ အဝေး	၂ ရေရရှိရေး၊ အလယ်၊ အနီး၊ အဝေး
၃ လမ်းဆွေးနွေးခြင်း၊ အလယ်၊ အနီး၊ အဝေး	၃ လမ်းဆွေးနွေးခြင်း၊ အလယ်၊ အနီး၊ အဝေး
၄ စက်ယန္တရား၊ အလယ်၊ အနီး၊ အဝေး	၄ စက်ယန္တရား၊ အလယ်၊ အနီး၊ အဝေး
၅ မြေဧရိယာ၊ အလယ်၊ အနီး၊ အဝေး	၅ မြေဧရိယာ၊ အလယ်၊ အနီး၊ အဝေး

ဂ။ လူထုစီမံကိန်း၏ လာမည့် ( ၃ ) နှစ်အတွက် အကျိုးဝင်သော ဦးစားပေး ဖွံ့ဖြိုးတိုးတက်မှု လုပ်ငန်း အစီအစဉ်များအားဖော်ပြပါ။

အဆင့်	ကျေးရွာအတွက် ဦးစားပေး ဖွံ့ဖြိုးတိုးတက်မှု လုပ်ငန်းစဉ်များ	အဆိုပြုသူ (အမျိုးသားများ/ အမျိုးသမီးများ/အမျိုးသား+ အမျိုးသမီး)	ခန့်မှန်းကုန်ကျ စရိတ်	အကျိုးစီးပွားခွင့်ရှိသူ ခန့်မှန်းခြေ အရေအတွက်
၀	တံတား	အမျိုးသား+အမျိုးသမီး	၂၀၀၀၀	၂၀၀
၂	ရေရရှိရေး/စက်	အမျိုးသမီး	-	-
၃	မြို့နယ်အဖွဲ့	အမျိုးသား+အမျိုးသမီး	-	-
၄	ရေရရှိရေး/စက်	အမျိုးသား+အမျိုးသမီး	-	-
၅	မြေဧရိယာ	အမျိုးသား+အမျိုးသမီး	-	-





လူထုဗဟိုပြု စီမံကိန်း၊ စီမံကိန်းလက်ခွဲ အပိုင်း - (၃) - ၂၉.၁၀.၂၀၁၆

ဃ။ လူထုစီမံကိန်း၏ လာမည့် ( ၃ ) နှစ်အတွက်အကျိုးမဝင်သော ဦးစားပေး ဖွံ့ဖြိုးတိုးတက်မှု လုပ်ငန်း အစီအစဉ်များအားဖော်ပြပါ။

အဆင့်	ကျေးရွာအတွက် ဦးစားပေး ဖွံ့ဖြိုးတိုးတက်မှု လုပ်ငန်းစဉ်များ	အဆိုပြုသူ (အမျိုးသားများ/ အမျိုးသမီးများ/အမျိုးသား+ အမျိုးသမီး)	အခန်းကဏ္ဍ
၁			
၂			
၃			
၄			
၅			
၆			
၇			
၈			
၉			
၁၀			
၁၁			
၁၂			

ဥက္ကဋ္ဌ ၊ ကျေးရွာစီမံကိန်းအထောက်အကူပြုကော်မီတီမှ အတည်ပြုသည်။

အမည် ဦးကျိုးစင် လက်မှတ် [Signature] နေ့စွဲ ၇.၁.၂၀၁၇







ပထမအကြိမ်အစည်းအဝေး

ကျေးရွာအုပ်စု	- ထီးဖိုးကလိုး
ကျေးရွာ	- ဒေါ်ခူလီ
အစည်းအဝေးကျင်းပသည့်နေရာ	- ဒေါ်ခူလီခန်းမဆောင်
အစည်းအဝေးကျင်းပသည့်အချိန်	- မနက် (၉:၀၀)နာရီ
အစည်းအဝေးကျင်းပသည့်နေ့ရက်	- ၆.၁.၂၀၁၇
အစည်းအဝေးတက်ရောက်သူဦးရေ	- ကျား(၃၄)၊ မ(၁၅)

ပထမအကြိမ်အစည်းအဝေးကို နံနက်(၉:၀၀)နာရီအချိန်တွင် ဒေါ်ခူလီကျေးရွာခန်းမဆောင်၌ စတင်ကျင်းပပါသည်။ ပထမဦးစွာ တက်ရောက်လာသူများကို လက်မှတ်ထိုးပြီး လူထုစည်းရုံးရေးမှူးမှ တက်ရောက်သူဦးရေများကို စစ်ဆေးပါသည်။ ထို့နောက် ကျေးရွာအုပ်ချုပ်ရေးမှူးမှ အမှာစကားပြောကြားပြီး အစည်းအဝေးကို ကျင်းပပါသည်။ လူထုစည်းရုံးရေးမှူးမှ စီမံကိန်းအကြောင်းမိတ်ဆက်ခြင်း၊ စီမံကိန်းပတ်ဝန်းကျင်အကြောင်းရှင်းလင်းခြင်း၊ တာဝန်ရှိသူများအကြောင်းပြောကြားခြင်း များပြုလုပ်ပါသည်။ ထို့နောက် စီမံကိန်းအကြောင်းမရှင်းလင်းသည်များကို လူထုစည်းရုံးရေးမှူးမှ ပြန်လည်ရှင်းလင်းပြောကြားခဲ့ပါသည်။ ဆက်လက်ပြီး စေတနာ့ဝန်ထမ်း၏ တာဝန်ဝတ္တရားများကို လူထုစည်းရုံးရေးမှူးမှ ရှင်းလင်းပြောကြားပြီး ကျေးရွာလူထုမှ စေတနာ့ဝန်ထမ်းကို ရွေးချယ်ခန့်အပ်ခဲ့ပါသည်။

ဆက်လက်ပြီး လူထုစည်းရုံးရေးမှူးမှ ဦးဆောင်ပြီး လူမှုဆန်းစစ်ခြင်းများကို ကျေးရွာလူထုနှင့် ပူးပေါင်းဆွေးနွေးဖော်ထုတ်ပါသည်။ ကျေးရွာမြေပုံကို ယခင်နှစ်အသုံးပြုခဲ့သော မြေပုံမှ ပြန်လည်အသုံးပြုရန် အများသဘောတူ ဆုံးဖြတ်ခဲ့ပါသည်။ လူမှုဆန်းစစ်ခြင်း စုစုပေါင်း (၅)ခု ပြုလုပ်ပါသည်။ လူမှုဆန်းစစ်ခြင်း၏ ရည်ရွယ်ချက်များကိုလည်း အသေးစိတ်ပြန်လည်ရှင်းလင်းပါသည်။ ထို့နောက် လူထုစည်းရုံးရေးမှူးမှ ကျေးရွာမှ မရှင်းလင်းသော မေးခွန်းများကို ပြန်လည်ရှင်းပြဆွေးနွေးပါသည်။ အစည်းအဝေးအစီအစဉ်အရ ကျေးရွာခေါင်းဆောင်မှ ကျေးဇူးတင်စကားပြောကြားပြီး အစည်းအဝေးကို ညနေ(၃:၀၀)နာရီတွင် ရုပ်သိမ်းခဲ့ပါသည်။



ဒုတိယအကြိမ်အစည်းအဝေး

ကျေးရွာအုပ်စု	- ထီးဖိုးကလိုး
ကျေးရွာ	- ဒေါ်ခူလီ
အစည်းအဝေးကျင်းပသည့်နေရာ	- ဒေါ်ခူလီခန်းမဆောင်
အစည်းအဝေးကျင်းပသည့်အချိန်	- မနက်(၉:၀၀)နာရီ
အစည်းအဝေးကျင်းပသည့်နေ့ရက်	- ၇.၁.၂၀၁၇
အစည်းအဝေးတက်ရောက်သူဦးရေ	- ကျား(၃၁)၊ မ (၁၅)

ဒုတိယအကြိမ်အစည်းအဝေးကို မနက်(၉:၀၀)နာရီတွင် ဒေါ်ခူလီခန်းမဆောင်၌ ကျင်းပပါသည်။ ကျေးရွာအုပ်ချုပ်ရေးမှူးမှ အမှစကားပြောကြားပြီး အစည်းအဝေးကို စတင်ပါသည်။ ပထမအကြိမ်အစည်းအဝေးတွင် ပြုလုပ်ခဲ့သော လူမှုဆန်းစစ်ခြင်းများကို ပြန်လည်သုံးသပ်ဆွေးနွေးပါသည်။ ထို့နောက် ဒုတိယနှစ်စီမံကိန်းပြုလုပ်မည့် လုပ်ငန်းများကို ဦးစားပေးအဆင့်အလိုက် ကျေးရွာလူထုများနှင့် အတည်ပြုဆွေးနွေးပါသည်။ အတည်ပြုပြီးသော လုပ်ငန်းခွဲများကို ကျေးရွာ၏အခက်အခဲ မျှော်မှန်းချက်များနှင့် နှိုင်းယှဉ်ကာ ကွဲပြားခြားနားသော အပိုင်းများကို ကျေးရွာလူထုများနှင့် ဆွေးနွေးဖော်ထုတ်ပါသည်။

ထို့နောက် ကျေးရွာစီမံခန့်ခွဲမှုကော်မတီများ၏ တာဝန်ဝတ္တရားများကို အသေးစိတ် ရှင်းလင်းပြီး ကျေးရွာလူထုမှ စီမံခန့်ခွဲမှုအဖွဲ့များကို ရွေးချယ်ခန့်အပ်ခဲ့ပါသည်။ ဆက်လက်ပြီး ဒုတိယနှစ်တွင် ပြုလုပ်သောလုပ်ငန်းများကို အတည်ပြုသတ်မှတ်ပြီး စီမံကိန်းအကြောင်းရာများ ပြန်လည်ဆွေးနွေးကာ အစည်းအဝေးကို ညနေ(၃:၀၀)နာရီတွင် ရုပ်သိမ်းခဲ့ပါသည်။



အိမ်ထောင်စု အုပ်စု

၁၅/ရ.၆၆ ကျေးရွာ လူထုပူးပေါင်းပါဝင်သောလူမှုဆန်းစစ်ခြင်းနှင့် အကဲဖြတ်ခြင်းလုပ်ငန်းစဉ်

(PSA/PRA) အကျဉ်းချုပ်

စဉ်	အကြောင်းအရာ	ရက်စွဲ	ဦးတည်အုပ်စု	တက်ရောက်အုပ်စု			အဓိကဆွေးနွေးချက်များ
၁။	ကျေးရွာလူမှုရေးပြသယံဇာတပြမြေပုံ (Social map/ Resource map)	၆.၁.၂၀၁၇	ရပ်မိရပ်ဖ၊ ကော်မတီ၊ ကျေးရွာလူထုများအားလုံး	၃၄	၁၅	၄၉	အိမ်အမျိုးအစားများ၊ အခြေခံအဆောက်အအုံများ၊ လမ်းပန်းဆက်သွယ်ရေး၊ အခြေနေ၊ လယ်ယာမြေများ၊ ရေထွက်ပေါက်၊ ရေလောင်ကန်၊ သစ်တောများ
၂။	လူမှုစီးပွားရေးအဆင့်သတ်မှတ်ခြင်း (Wealth Ranking)	၆.၁.၂၀၁၇	ချမ်းသာ၊ အလယ်၊ အလတ်၊ နွမ်းပါး	၃၄	၁၅	၄၉	ကျေးရွာလူမှုစီးပွားရေးကို အုပ်စုများခွဲခြားသတ်မှတ်နိုင်ရေးအတွက် အခြေခံစံနှုန်းများသတ်မှတ်ရန် အများလူထုသဘောတူသတ်မှတ်ခြင်း
၃။	ကျား/မရေးရာကဏ္ဍ (Asset Mapping)	၆.၁.၂၀၁၇	ကျေးရွာအတွင်းရှိ အမျိုးသားနှင့် အမျိုးသမီးများ	၃၄	၁၅	၄၉	ကျေးရွာအတွင်းရှိ အရင်းအမြစ်ပိုင်ဆိုင်မှု၊ အခြေခံအဆောက်အအုံ၊ စသော လုပ်ငန်းများကို ဘယ်သူတွေကအသုံးပြု၊ ထိန်းချုပ်နေသလဲဆိုတာကို ဆွေးနွေးမှုများပြုလုပ်ခြင်း
၄။	ပင့်ကူအိမ်ကွန်ယက် (Spider Web)	၆.၁.၂၀၁၇	အမျိုးသားများနှင့် အမျိုးသမီးများ၊ ကျေးရွာလူထု	၃၄	၁၅	၄၉	အမျိုးသားများနှင့် အမျိုးသမီးများတန်းတူအခွင့်အရေးရရှိမှုနှင့် မရရှိသည့်အကြောင်းအရင်းများ (လုပ်အားခ)
၅။	အဖွဲ့အစည်းချိတ်ဆက်ပုံ (Venn Diagram)	၆.၁.၂၀၁၇	ကျေးရွာအုပ်ချုပ်ရေးအဖွဲ့၊ ကျေးရွာစီထောက်အဖွဲ့၊ ကျေးရွာလူထု	၃၄	၁၅	၄၉	ကျေးရွာအတွင်းရှိ အဖွဲ့အစည်းများနှင့် မည်သို့သော လုပ်ငန်းများအတွက် မည်သည့်အဖွဲ့များ ချိတ်ဆက်လုပ်ကိုင်မှုရှိခြင်း



၆။	ရာသီခွင်ပြ ပြက္ခဒိန် (Seasonal Calendar)	၂၀၀၇-၀၅	ကော်မတီဝင်များ၊ အမျိုးသမီး/သား ဆင်းရဲနွမ်းပါးသူ	၃၄	၁၅	၄၉	ကျေးရွာအတွင်းစိုက်ပျိုး ချိန်၊အလုပ်အကိုင်များချိန် ၊ အားလပ်ချိန်၊ပွဲတော်များ ဆွေးနွေးခြင်း၊ရာသီအ လိုက်လုပ်ကိုင်ပုံများဆွေး နွေးခြင်း
၇။	အခက်အခဲ/ပြဿနာ (Problem)	၂၀၀၇-၀၅	အမျိုးသမီး/အမျိုး သား၊လူထုအားလုံး	၃၁	၁၅	၄၆	ကျေးရွာအတွင်း အဓိက ကြုံတွေ့နေရသောအခက် အခဲပြဿနာများအမျိုးသ မီးများ၏အခက်အခဲအ မျိုးသား၏အခက်အခဲဦး စားပေးစဉ်စားရမည့်အ ခက်အခဲများကိုဆွေးနွေး ခြင်း
၈။	ကျေးရွာ၏ (၄)နှစ်စာ မျှော်မှန်းချက်များ (Village Vision)	၂၀၀၇-၀၅	ကျေးရွာလူထုအား လုံး	၃၁	၁၅	၄၆	ကျေးရွာ၏အဓိကထားစ ဉ်စားရမည့်ဦးစားပေး လုပ်ငန်းမျှော်မှန်းချက် များကျေးရွာ၏အခြား မျှော်မှန်းချက်များ
၉။	ကျေးရွာဖွံ့ဖြိုးရေး လုပ်ငန်းစဉ်များ (Village Approve vision)	၂၀၀၇-၀၅	ကျေးရွာလူထုအား လုံး	၃၁	၁၅	၄၆	ကျေးရွာအတွင်းရှိအမျိုး သမီးအမျိုးသားမှအဓိက ဦးစားပေးလုပ်ငန်းများကို အသေးစိတ်ဖော်ထုတ် ခြင်း
၁၀။	ကျေးရွာဦးစားပေး လုပ်ငန်းစဉ်များ (Village object vision)	၂၀၀၇-၀၅	ကျေးရွာလူထုအား လုံး	၃၁	၁၅	၄၆	ကျေးရွာဖွံ့ဖြိုးရေးလုပ်ငန် းစဉ်အဆင့်သတ်မှတ်ခြင်း၊ တိုင်းတာခြင်း၊ ခန့်မှန်း ကုန်ကျငွေတွက်ချက်ခြင်း၊ အကျိုးခံစားခွင့်ရှိသူလူဦး ရေ
၁၁။	ကျေးရွာသမိုင်းအ ကျဉ်းချုပ် (History)	၂၀၀၇-၀၅	အမျိုးသမီး၊အမျိုး သား၊လူထုအားလုံး	၃၁	၁၅	၄၆	ကျေးရွာစတင်တည်ထောင် သည့်ခုနှစ်၊အိမ်ခြေ၊လူ ဦးရေ၊လူမျိုး၊ဘာသာစ သောကျေးရွာသမိုင်းအ ချက်အလက်အဆင့်ဆင့် များကိုဖော်ထုတ်ခြင်း