

ပြည်ထောင်စုမြန်မာနိုင်ငံတော်အစိုးရ
စိုက်ပျိုးရေး၊ မွေးမြူရေးနှင့် ဆည်မြောင်းဝန်ကြီးဌာန
ကျေးလက်ဒေသဖွံ့ဖြိုးတိုးတက်ရေးဦးစီးဌာန
ဒီးမော့ဆိုမြို့နယ်



လူထုဗဟိုပြုဖွံ့ဖြိုးရေးစီမံကိန်း

National Community Driven Development Project (NCDDP)

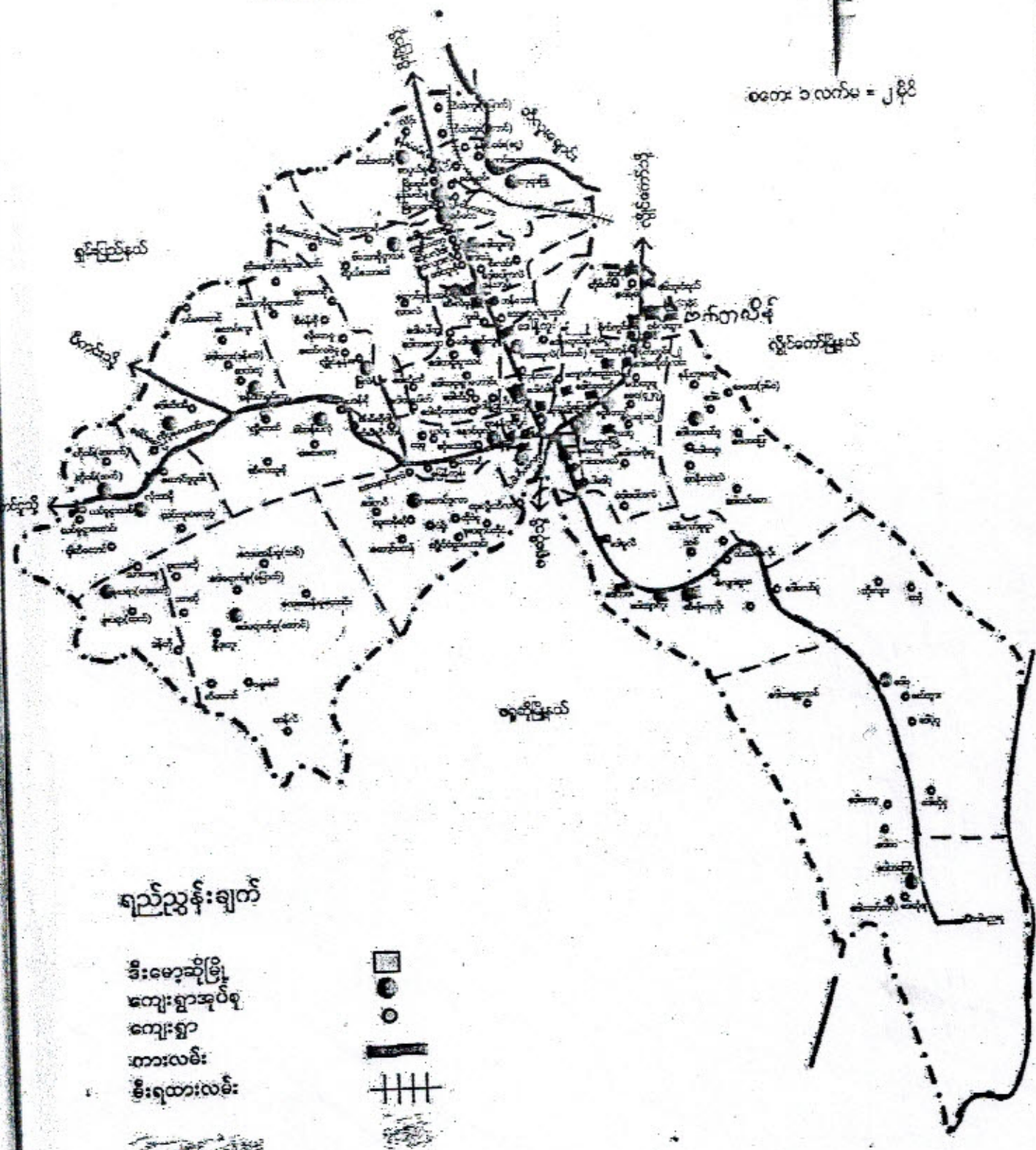


ကျေးရွာဖွံ့ဖြိုးရေးအစီအစဉ်
Village Development Plan
ဒေါလျားခူကျေးရွာ၊ ထီးဖိုးကလိုးအုပ်စု
(၂၀၁၇-၂၀၁၈)

နံပါတ်	အကြောင်းအရာ	စာမျက်နှာ	
		မှ	ထိ
၁။	ဒီးမော့ဆိုမြို့နယ်မြေပုံ	၁	၁
၂။	ကျေးရွာအုပ်စုမြေပုံ	၂	၂
၃။	အုပ်စုတွင်ပါဝင်သော ကျေးရွာများစာရင်းနှင့်လူဦးရေ	၃	၃
၄။	ကျေးရွာမြေပုံ(တည်နေရာ)	၄	၄
၅။	ကျေးရွာမြေပုံသုံးသပ်ချက်	၅	၅
၆။	ကျေးရွာသမိုင်းကြောင်းအကျဉ်းချုပ်	၆	၇
၇။	ကျေးရွာအတွင်းရှိ ဥစ္စာဓနကြွယ်ဝမှုအဆင့်သတ်မှတ်ခြင်း	၈	၈
၈။	ကျေးရွာအတွင်းရှိ ဥစ္စာဓနကြွယ်ဝမှုအဆင့်သတ်မှတ်သုံးသပ်ချက်	၉	၉
၉။	ကျေးရွာအတွင်းရှိ ကျား/မဆိုင်ရာ ပင့်ကူအိမ်ဖော်ထုတ်ခြင်း	၁၀	၁၀
၁၀။	ကျေးရွာအတွင်းရှိ ကျား/မဆိုင်ရာ ပင့်ကူအိမ်ဖော်ထုတ်သုံးသပ်ချက်	၁၁	၁၁
၁၁။	ကျေးရွာအတွင်းရှိ အဖွဲ့အစည်းဆိုင်ရာချိတ်ဆက်မှုဖော်ထုတ်ခြင်း	၁၂	၁၂
၁၂။	ကျေးရွာအတွင်းရှိ အဖွဲ့အစည်းဆိုင်ရာချိတ်ဆက်မှုဖော်ထုတ်သုံးသပ်ချက်	၁၃	၁၃
၁၃။	ကျေးရွာအတွင်းရှိ ရာသီခွင်ပြဇယားများကိုဖော်ထုတ်ခြင်း	၁၄	၁၄
၁၄။	ကျေးရွာအတွင်းရှိ ရာသီခွင်ပြဇယားများကိုဖော်ထုတ်သုံးသပ်ချက်	၁၅	၁၅
၁၅။	ကျေးရွာအတွင်းရှိ ကော်မတီဝင်များစာရင်း/ခါတ်ပုံ	၁၆	၁၇
၁၆။	ကျေးရွာဖွံ့ဖြိုးရေးအစီအစဉ်ဆောင်ရွက်မှု မှတ်တမ်းခါတ်ပုံများ	၁၈	၁၉
၁၇။	ကျေးရွာအချက်အလက်ပုံစံ(၁)	၂၀	၂၂
၁၈။	စီမံကိန်းစက်ဝန်း အချိန်ဇယား(ပုံစံ-၂)	၂၃	၂၄
၁၉။	ကျေးရွာဖွံ့ဖြိုးရေးဦးစားပေးအစီအစဉ်(ပုံစံ-၃)	၂၅	၂၆
၂၀။	ကျေးရွာအုပ်စုစီမံကိန်းလုပ်ငန်းခွဲ ရွေးချယ်ခြင်း(ပုံစံ-၄)	၂၇	၂၇
၂၁။	ကျေးရွာအစည်းအဝေးမှတ်တမ်းများ	၂၈	၂၉
၂၂။	လူထုပူးပေါင်းပါဝင်သောလူမှုဆန်းစစ်ခြင်းနှင့် အကဲဖြတ်ခြင်းလုပ်ငန်းစဉ် (PSA/PRA) အကျဉ်းချုပ်ဇယား	၃၀	၃၁

DEMOSO TOWNSHIP MAP

စတုရန်း ၁ လက်မ = ၂ မိုင်



ရည်ညွှန်းချက်

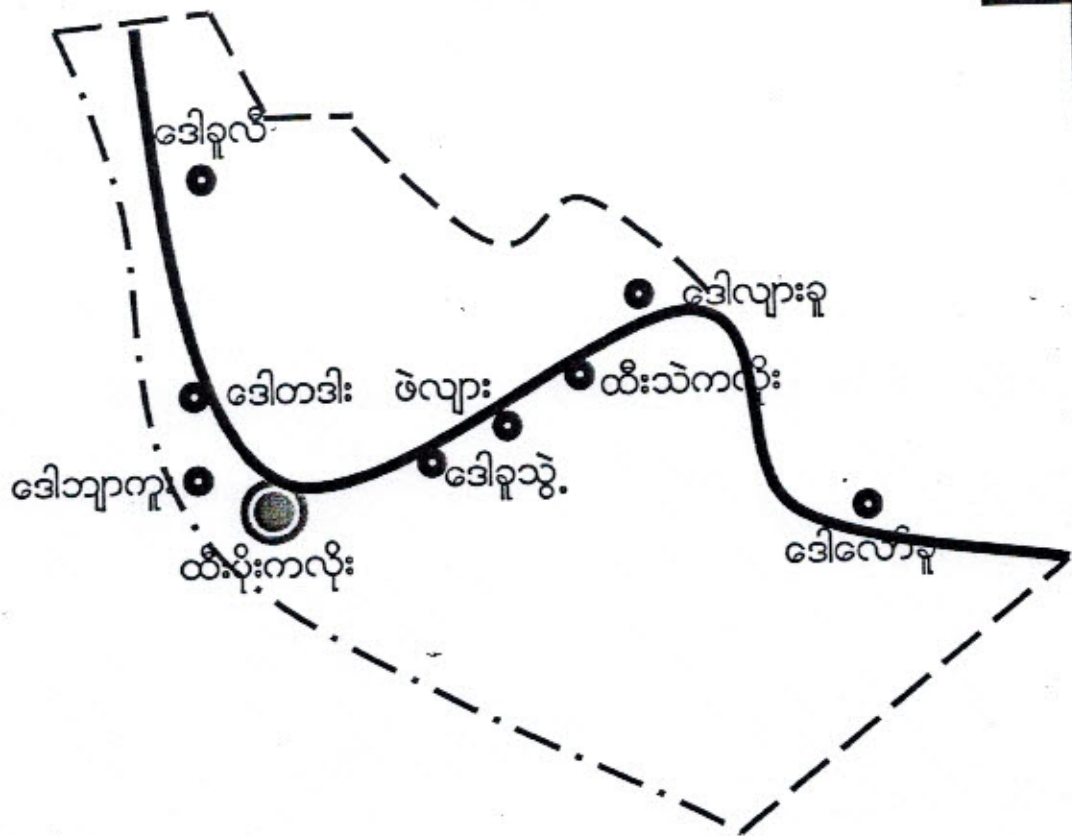
- ဒီးဗောဆိုခြံ
- ကျေးရွာအုပ်စု
- ကျေးရွာ
- ထားလမ်း
- မီးရထားလမ်း



ဘောလဲမြို့နယ်

ဒီးမော့ဆိုမြို့နယ်၊ ထီးပိုးကလိုးကျေးရွာအုပ်စု


အညွှန်းပြမြေပုံ



ရည်ညွှန်းချက်

မြို့နယ်ခြား 

အုပ်စုခြား 

ကျေးရွာအုပ်စု 

ကျေးရွာ 


ကားလမ်း 

ထီးပိုးကလိုးကျေးရွာအုပ်စုတွင် ပါဝင်သောကျေးရွာများနှင့်


အခြေခံအချက်အလက်များ

စဉ်	ကျေးရွာအမည်	အိမ်ထောင်စု အရေအတွက်	လူဦးရေ	လူမျိုး	မှတ်ချက်
၁။	ဒေါ်ခူလီ	၅၂	၂၇၆	ကယား	
၂။	ဒေါ်တဒါး	၉၉	၅၃၂	ကယား/လူမျိုးရော	
၃။	ဒေါ်ဘျာကူး	၆၂	၃၁၆	ကယား/လူမျိုးရော	
၄။	ထီးပိုးကလိုး	၁၈၀	၉၉၀	ကယား	
၅။	ဒေါ်ခူသွဲ့	၂၃	၁၂၄	ကယား	
၆။	ဖဲလျား	၁၀၃	၆၀၉	ကယား/လူမျိုးရော	
၇။	ထီးသဲကလိုး	၁၃၀	၆၄၅	ကယား/လူမျိုးရော	
၈။	ဒေါ်လျားခူ	၈၉	၄၆၀	ကယား/လူမျိုးရော	
၉။	ဒေါ်လော်ခူ	၃၇	၁၈၁	ကယား	

ഗവൺമെന്റ്



നാമകരണങ്ങൾ



പുഴ

കിഴക്കൻ ഭാഗത്ത്

കിഴക്കൻ ഭാഗത്ത്

കിഴക്കൻ ഭാഗത്ത്


കിഴക്കൻ ഭാഗത്ത്

കിഴക്കൻ ഭാഗത്ത്

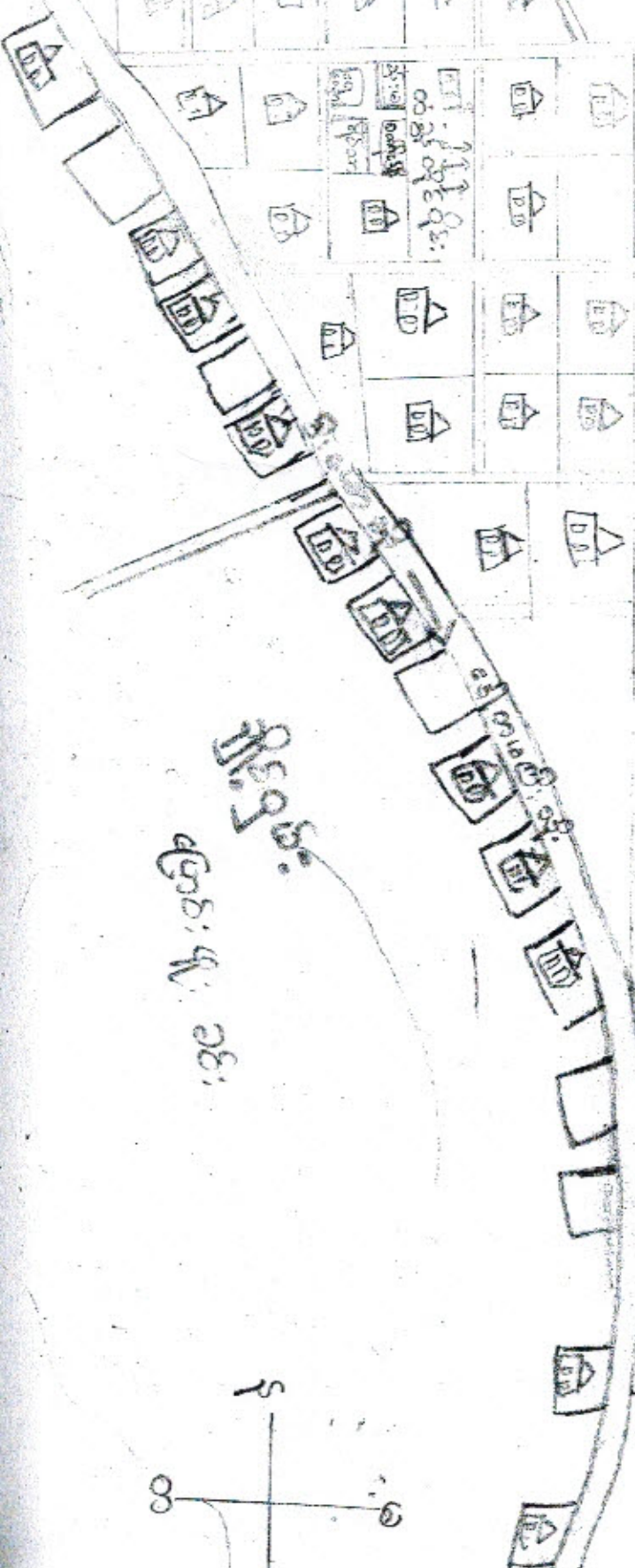
കിഴക്കൻ ഭാഗത്ത്

കിഴക്കൻ ഭാഗത്ത്

കിഴക്കൻ ഭാഗത്ത്



കിഴക്കൻ ഭാഗത്ത്



ထီးဖိုးကလိုးကျေးရွာအုပ်စု၊ ဒေါလျားခူကျေးရွာ

ရက်စွဲ။ ၃ - ၁ - ၂၀၁၇

ဒေါလျားခူကျေးရွာမြေပုံသုံးသပ်ခြင်း

ဒေါလျားခူကျေးရွာသည် ဒီးမော့ဆိုနှင့် ဒေါတမကြီးသို့ ဆက်သွယ်ထားသော လမ်းမကြီးဘေးတွင် ရှိပါသည်။ ကျေးရွာတွင် အိမ်ထောင်စု(၈၈)စု နေထိုင်ကြပြီး ကယားလူမျိုးများ ဖြစ်ကြသည်။ လက်လှမ်းမှီသော အဆောက်အဦးမှာ စာသင်ကျောင်း၊ မူကြိုကျောင်း၊ ဆေးပေးခန်း၊ ခန်းမဆောင် စသည်တို့ရှိကြသည်။ ရွာတွင်းလမ်းများသည် မြေသားလမ်းများ အများဆုံးဖြစ်ပြီး ကျောက်ခင်းလမ်း အနည်းငယ်သာရှိသည်။ မိုးတွင်းကာလတွင် ရွာတွင်းလမ်းများသွားလာရခက်ခဲသည်။ အိမ်ခြေ(၇၀%) မှာ ပျဉ်ထောင်အိမ်များဖြစ်ကြသည်။ ကျေးရွာ၏ အရှေ့ဘက်တွင် ထီးသဲကန်ရှိသည်။ ရွာလူထုများသည် ထီးသဲကန်သို့ ရေများသွားခပ်ကြရသည်။

ပါဝင်ဆွေးနွေးသူ - ကျား(၃၈)ဦး ၊ မ (၃၅)ဦး

ဒေါလျားခူကျေးရွာသမိုင်းအကြောင်း

တစ်ခါတုန်းက ကျွန်တော်/မတို့သည် ဒေါလော်ခူကျေးရွာမှာနေခဲ့ရပါသည်။ အဲရွာမှာနေတဲ့ အချိန်နှစ်ပေါင်းများစွာ ရေအခက်အခဲကြုံတွေ့နေရပါသည်။ ရေအလွန်ရှားပါးလှပြီး နောက် လယ်ယာလုပ်စားရန် နေရာမရှိ၍ စားဝတ်နေရေးအတွက် မပြေမလည်ဖြစ်ခဲ့ရပါသည်။ ဒါကြောင့် ကျွန်တော်/မက သား၊ သမီးအနာဂတ်အတွက်ဆိုပြီး ရေကြည်ရာမြက်နုရာသို့ သွားရှာရင်းရှာ တွေ့ခဲ့ရ ပါသည်။ ဒါကြောင့် ၁၉၅၄ ခုနှစ်မှာ ဒီနေရာကိုပြောင်းလာခဲ့ရပါသည်။ အိမ်ခြေ (၈)လုံးအနေ နဲ့ ပြောင်းလာခဲ့ရပါသည်။ နေရာသစ်မှာ ပြောင်းလာခဲ့ရသောအချိန်တွင်းမှာ လယ်ယာများပြားစွာ လုပ်စားနေခဲ့ရပါသည်။ ဒါကြောင့် အဆင်ပြေလာခဲ့တော့ကျေးရွာအမည်မှည့်ခေါ်သည်။ ကျွန်တော်/မ တို့ကလည်း နတ်/တံခွန် တိုင်ကို ကိုးကွယ်သွားခဲ့ပါသည်။ ကျေးရွာအမည်မှာ ဒေါလျားခူဟုခေါ်ဝေါ်ခဲ့ ကြပေသည်။ " ဒေါ " ဆိုတဲ့အဓိပ္ပာယ်မှာ " ရွာ " ဟုဆိုလိုသည်။ " လျား " ဆိုတဲ့အဓိပ္ပာယ်မှာ "လယ်ယာ" ဟုဆိုလိုသည်။ " ခူ " ဆိုတဲ့အဓိပ္ပာယ်မှာ " လယ်ခင်း " ဟုဆိုလိုသည်။ ဒါကြောင့် ဒေါလျား ခူရွာကို ပြောင်းလာခဲ့ကာ စားဝတ်နေရေးအတွက် အရင်ထက်ပိုပြီး ပြေပြေလည်လည်ရှိသွားကြပါ သည်။ ရေလည်းအဝေးသွားခပ်ရပေမယ့်လည်း ရေကမကုန်ခန်းနိုင်လို့ ပိုသက်သာသွားကြခဲ့ရ ပါသည်။

သို့သော် ကျွန်တော်/မတို့ ဒီနေရာမှာနေလာတာ လူအချင်းချင်းအဆင်ပြေခဲ့ပေမယ့်လည်း ၁၉၉၆ ခုနှစ်တွင် ရွာရွေ့ပြောင်းဒုက္ခကြီးခံခဲ့ရပါသေးသည်။ ဒေါဘီလဆိုတဲ့ရွာမှာ ၂ နှစ်တိုင်တိုင် နေထိုင်သွားခဲ့ရပေသည်။ ၁၉၉၈ ခုနှစ်တွင် မိမိနေရပ်သို့ ပြန်ခဲ့ရပေမယ့်လည်း ၉၈/၉၉ ခုနှစ်တွင် မိုးခေါင်၍ သီးနှံများရွာလုံးကျွတ်ဆုံးရှုံးခဲ့ရပါသည်။ အဲချိန်မှာလူကြီးရောကလေးပါ ပညာရေး၊ ကျန်းမာရေးအတွက် အားနည်းသွားခဲ့ပါသေးသည်။ ၂၀၀၀ ပြည့်နှစ်တွင် ကျေးရွာရှိရွာသူ/သား များပြန်လည်၍ စားဝတ်နေရေး ကိုယ်စီကိုယ်တတ်ပြန်လည်ထူထောင်ရာ တစ်နိုင်နိုင်ပိုင်ရှိခဲ့သူ ကရှိသလို ပြေလည်သွားတာလည်း ရှိခဲ့ကြပါသည်။ အဲချိန်တုန်းက အပစ်အခတ်ရပ်စဲရေးမရှိသေး သောကြောင့် ကျွန်တော်/မတို့၌က ကိုယ့်ကလေးအနာဂတ်အတွက် စားဝတ်နေရေး၊ ပညာရေး၊ ကျန်းမာရေး လုံလုံလောက်လောက်မထားပေးနိုင်ခြင်း အခက်အခဲများစွာ ကြုံတွေ့သွားခဲ့ရသည်။ ကျွန်တော်/မတို့က အခွင့်အရေး လွတ်လပ်မှုဆိုတာ မရရှိနိုင်ခဲ့ကြပါ။ ၂၀၁၂ခုနှစ်တွင် အပစ်အခတ် ရပ်စဲရေးရရှိပြီးမှ ကျွန်တော်/မတို့အတွက် သွားလာရေး စားဝတ်နေရေးအတွက် အရင်ထက်ပိုပြီး ကောင်းကြပေသည်။ ၂၀၀၉ခုနှစ်မှာ NGO အဖွဲ့ ကဲမြန်မာများမှ ပထမအကြိမ် ဝင်ရောက်ကာ ကျေးရွာဖွံ့ဖြိုးရေးလုပ်ငန်းများ ဆောင်ရွက်ခဲ့ပါသည်။ မြန်မာလုပ်ဆောင်ခဲ့သော စီမံကိန်းမှာ ကျေးရွာ သူ/သားများအတွက် အကျိုးရှိရှိ အကောင်အထည်များစွာ ဖော်ဆောင်နိုင်ကြပါသည်။ ၂၀၁၂ခုနှစ်မှာ ကယားဖူးအဖွဲ့မှ ရေတွင်းတစ်တွင်းကို အများပြည်သူအသုံးပြုနိုင်ရန် လာရောက်တူးဖော်ပေးခဲ့ ကြသည်။ ၂၀၁၄ခုနှစ်မှာလည်း IN Hopitat မှ ဘယ်သူမဆို သွားလာနိုင်မည့် အကျိုးရှိရှိ လမ်းတံတားများ ပြန်လည်တည်ဆောက်ပေးခဲ့ကြပါသည်။ နောက်ပြီး ကျန်းမာရေးပညာ၊ အသိအမြင် ကျယ်လာအောင် ဗဟုသုတ ကြွယ်ဝလာအောင် NGO အဖွဲ့မှ လာရောက်ပညာပေးခဲ့ကြပါသည်။ NGO အဖွဲ့များ စီမံကိန်းပြီးသွားသည့်နောက် ကျန်သည့်ရပ်ပုံငွေနှင့် အဆောက်အအုံများ ပစ္စည်း ကိရိယာများကို ကျေးရွာသူ/သားများ ယခုထိပင်ဆက်လက်ထိန်းသိမ်းနေကြပါသည်။ ၂၀၁၅/၁၆

ခုနှစ်တွင် ဒေါလျားခုကျေးရွာမှ ကျေးရွာသူ/သားများက ကိုယ့်တာဝန်ကိုယ် ထမ်းဆောင်ကာ မိမိ၏ အလုပ်ကိုလုပ်ပြီး ယနေ့တိုင် ဥမကွဲ သိုက်မပျက် နေသွားတာလည်း အုပ်စုရဲ့အမြင် ကျေးရွာရဲ့ အမြင် ဖြစ်ပါသည်။ ယနေ့ထိတိုင်ဆိုလျှင် ဒေါလျားခုရဲ့အိမ်ခြေမှာ (၈၁)လူဦးရေမှာ (၄၅၇)ထိ ရှိလာခဲ့ပြီး ဖြစ်ပါသည်။

ဥစ္စာဓနအင်အား သတ်မှတ်ချက်

အမျိုးအမည်	အကျဉ်းချုပ်ဖော်ပြချက်	အမျိုးအမည်	အကျဉ်းချုပ်ဖော်ပြချက်
အမျိုးအမည်	<p>ဥစ္စာဓနအင်အား</p> <p>ဥစ္စာဓနအင်အားကို သတ်မှတ်ရာတွင် အောက်ဖော်ပြပါ အချက်များကို ထည့်သွင်းစဉ်းစားရမည်။</p> <p>၁။ ဥစ္စာဓနအင်အားကို သတ်မှတ်ရာတွင် အောက်ဖော်ပြပါ အချက်များကို ထည့်သွင်းစဉ်းစားရမည်။</p> <p>၂။ ဥစ္စာဓနအင်အားကို သတ်မှတ်ရာတွင် အောက်ဖော်ပြပါ အချက်များကို ထည့်သွင်းစဉ်းစားရမည်။</p>	<p>အမျိုးအမည်</p> <p>အမျိုးအမည်</p>	<p>အကျဉ်းချုပ်ဖော်ပြချက်</p> <p>အကျဉ်းချုပ်ဖော်ပြချက်</p>
A	<p>ဥစ္စာဓနအင်အားကို သတ်မှတ်ရာတွင် အောက်ဖော်ပြပါ အချက်များကို ထည့်သွင်းစဉ်းစားရမည်။</p>	၅	၂၇.၂%
B	<p>ဥစ္စာဓနအင်အားကို သတ်မှတ်ရာတွင် အောက်ဖော်ပြပါ အချက်များကို ထည့်သွင်းစဉ်းစားရမည်။</p>	၁၂	၅၀%
C	<p>ဥစ္စာဓနအင်အားကို သတ်မှတ်ရာတွင် အောက်ဖော်ပြပါ အချက်များကို ထည့်သွင်းစဉ်းစားရမည်။</p>	၁	၂၀၇%
		၂၆	၂၀၇%

ထီးဖိုးကလိုးကျေးရွာအုပ်စု၊ ဒေါလျားခူကျေးရွာ

ရက်စွဲ၊ ၃-၁-၂၀၁၇

ဥစ္စာနေသုံးသပ်ခြင်း

ဒေါလျားခူကျေးရွာသည် လယ်ယာလုပ်ငန်းကိုသာ လုပ်ကိုင်ကြသည်။ တောင်ယာလည်း အနည်းငယ်လုပ်ကိုင်ကြသည်။ ဒေါလျားခူကျေးရွာ၏ ဥစ္စာနေကို သုံးသပ်ရလျှင် အပိုင်းသုံးပိုင်းခွဲခြား၍ ပိုင်းခြားထားပါသည်။ ဆင်းရဲသောအိမ်ထောင်စုများ၊ ချမ်းသာသောအိမ်ထောင်စုများနှင့် အလယ်အလတ်နေနိုင်သော အိမ်ထောင်စုများဟူ၍ သုံးမျိုးရှိသည်။ ချမ်းသာသောအိမ်ထောင်စုများတွင် တိုက်အိမ်၊ ဆိုင်ကယ်၊ စက်၊ ကျွဲနွားအသင့်တင့်၊ လယ်ယာအသင့်တင့်၊ ဝက်၊ ကြက် စသည်တို့ ပိုင်ဆိုင်ကြပြီး ဝင်ငွေအသင့်တင့် ရှိကြသည်။ အလယ်အလတ်နေနိုင်သောအိမ်ထောင်စုများတွင် ယူဉ်ထောင်အိမ်၊ ဆိုင်ကယ်၊ ကျွဲနွားအနည်းငယ်၊ လယ်ယာအနည်းငယ်၊ ဝက်၊ ကြက် စသည့်တို့ပိုင်ဆိုင်ကြပြီး ဝင်ငွေနည်းပါးသည်။ ဆင်းရဲသော အိမ်ထောင်စုများတွင် ဝါးထရုံ၊ ဝက်၊ ကြက် စသည်တို့ပိုင်ဆိုင်ကြပြီး တစ်ရက်လုပ်တစ်ရက်စာ များဖြစ်ကြသည်။ လယ်ယာ၊ တောင်ယာလုပ်ငန်းတစ်ခုသာ အားထားသောကြောင့် လယ်ယာအနည်းအများပေါ်မူတည်ပြီး ကွာခြားချက်ရှိသည်။


ပါဝင်ဆွေးနွေးသူများ - ကျား-(၃၈)၊ မ-(၃၅)

ပင့်ကူအိမ်

ပင့်ကူအိမ် သုံးသပ်(ဒုဗ္ဗ):

အုတ် - စီးပိုးကရိုး
 ကျေးဇူး - ခေါ်လျားခိုး

ရက်စွဲ - 3.1.2017
 ပါဝင်ဆွေးနွေးသူ - က. 38 . ဗ. 35



ထီးဖိုးကလိုးကျေးရွာအုပ်စု၊ ဒေါလျားခူကျေးရွာ

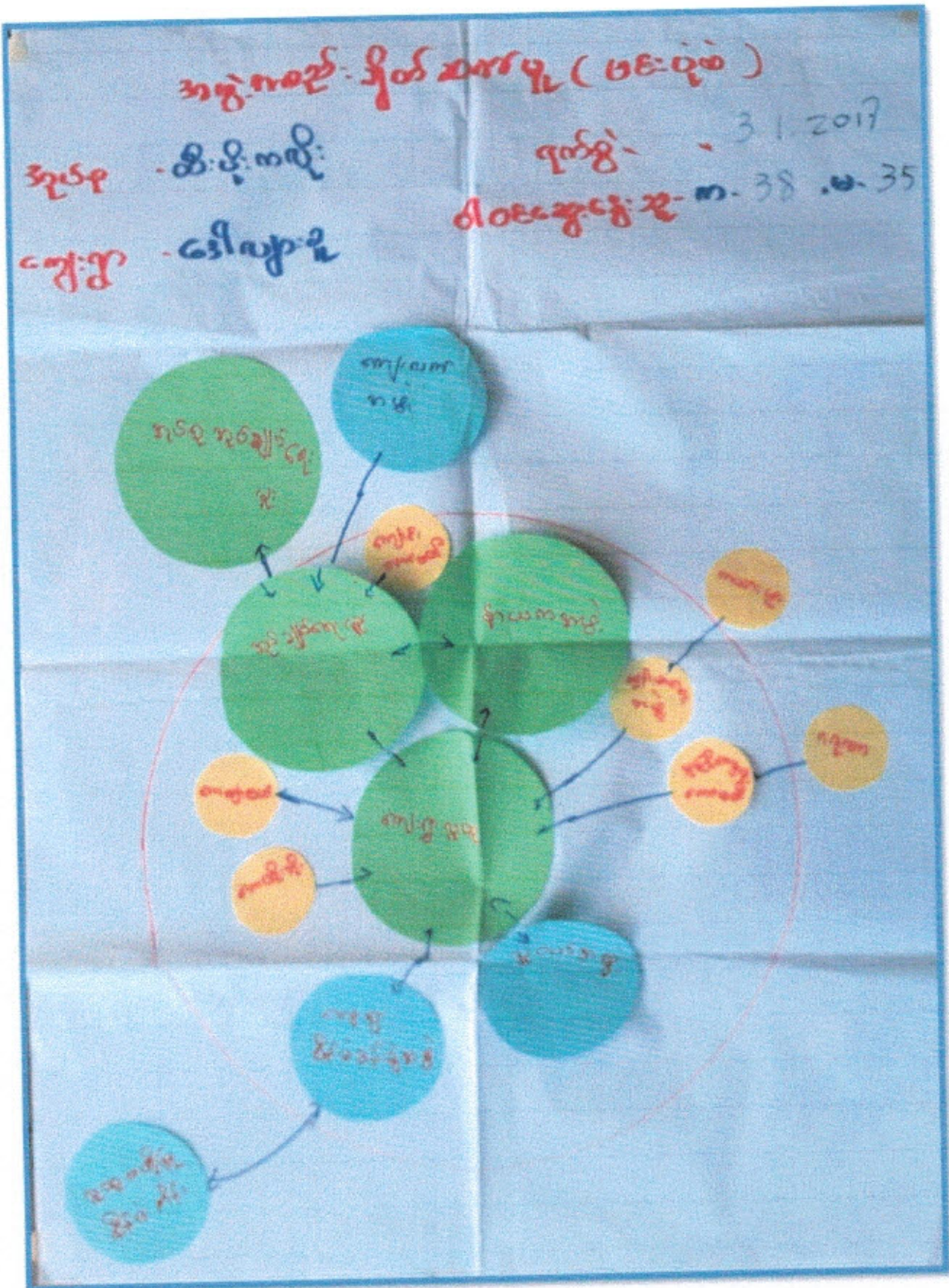
ရက်စွဲ၊ ၃-၁-၂၀၁၇

ပင့်ကူအိမ်သုံးသပ်ခြင်း

ဒေါလျားခူကျေးရွာ၏ အမျိုးသား/အမျိုးသမီး တန်းတူညီမျှမှုဒကာကြားပါသည်။ လုပ်ငန်းများနှင့် ဦးဆောင်လုပ်ကိုင်မှုကို အမျိုးသားများ အများဆုံးလုပ်ကိုင်ကြသည်။ ပင့်ကူအိမ်အရ သုံးသပ်လျှင် လူမှုရေးတွင် အမျိုးသားများက ပိုမိုလုပ်ဆောင်ကြသည်။ ပညာရေးတွင် အမျိုးသား၊အမျိုးသမီး မကွာခြားလှပေ။ လုံခြုံရေးတွင် အမျိုးသမီးများ အားနည်းနေသည်။ ကျန်းမာရေးတွင် အမျိုးသမီးများ ပိုမိုလုပ်ဆောင်နိုင်သည်။ သန့်ရှင်းရေးတွင်လည်း အမျိုးသမီးများအားသာ နေပါသည်။ စီးပွားရေးတွင် အမျိုးသားများက ဦးစီးဦးဆောင်လုပ်ကိုင်ကြသည်။ ဆက်ဆံရေးတွင်လည်း အမျိုးသမီးများ အားနည်းနေသည်။ ပြုစုစောင့်ရှောက်ရေးတွင် တန်းတူညီတူ ရှိပါသည်။ ထမင်းဟင်းချက်ပြုတ်ရေးတွင် အမျိုးသမီးများသာ လုပ်ကိုင်ကြရသည်။ ရိုးရာထုံးစံများအရ အမျိုးသားနှင့်အမျိုးသမီးကွာခြားမှု ရှိနေပါသေးသည်။

ပါဝင်ဆွေးနွေးသူများ - ကျား-(၃၈)၊ မ-(၃၅)

လူထုနှင့် အဖွဲ့အစည်းဆိုင်ရာချိတ်ဆက်မှုပြမြေပုံ



ထီးဖိုးကလိုးကျေးရွာအုပ်စု၊ ဒေါလျားခူကျေးရွာ

ရက်စွဲ၊ ၃-၁-၂၀၁၇

အဖွဲ့အစည်းအချိတ်အဆက်သုံးသပ်ခြင်း

ဒေါလျားခူကျေးရွာတွင် ကျေးရွာလူထုနှင့် ဖွဲ့စည်းထားသော အဖွဲ့အစည်းအနည်းဆုံး(၇)ဖွဲ့ ရှိကြသည်။ ၎င်းတို့မှာ အုပ်ချုပ်ရေးမှူး၊ ကေထိူးဘိုးအကြီးအကဲ၊ ရွာလူငယ်အဖွဲ့၊ မိခင်ဝိုင်းအဖွဲ့၊ ကျောင်းကော်မတီ၊ ကေဗျာစယ်အဖွဲ့၊ နာယကအဖွဲ့ စသည်တို့ရှိကြသည်။ ပြင်ပအဖွဲ့အစည်းများနှင့် လည်း အချိတ်အဆက်ရှိကြသည်။ ရွာလူထုနှင့် အဖွဲ့အစည်းများ ပူးပေါင်းပါဝင်မှုအားကောင်းကြ သည်။ ကျေးရွာဖွံ့ဖြိုးရေးအတွက် စီမံကိန်းများလည်း လိုလိုလားလားရှိကြသည်။ အဖွဲ့အစည်းများနှင့် ပူးပေါင်းပါဝင်လုပ်ဆောင်မှုအတော်အသင့် ကောင်းကြပါသည်။

ပါဝင်ဆွေးနွေးသူများ - ကျား-(၃၈)၊ မ-(၃၅)

ထီးဖိုးကလိုးကျေးရွာအုပ်စု၊ ဒေါလျားခူကျေးရွာ

ရက်စွဲ၊ ၃-၁-၂၀၁၇

ရာသီခွင်ပြဇယားသုံးသပ်ခြင်း

ဒေါလျားခူကျေးရွာသည် လယ်ယာလုပ်ငန်းကိုသာ အားထားလုပ်ကိုင်လျက်ရှိသည်။ ထို့ကြောင့် လယ်စိုက်ပျိုးကာလအနေဖြင့် မေလမှ ဩဂုတ်လအထိအလုပ်များကြသည်။ လယ်ရိတ် သိမ်းကာလအဖြစ် နိုဝင်ဘာလမှ ဒီဇင်ဘာလအထိ လုပ်ကိုင်ကြသည်။ ပြောင်းမြေပဲ စိုက်ပျိုးသူ အနည်းငယ်သာရှိသည်။ ပြောင်းစိုက်ကာလအနေဖြင့် မေလမှ ဇူလိုင်လအထိ၊ ပြောင်းသိမ်းကာလ အဖြစ် စက်တင်ဘာလမှ ဒီဇင်ဘာလအထိ အလုပ်များကြသည်။ ဒေါလျားခူကျေးရွာသည် နှစ်စဉ်ပွဲတော်များလည်း ကျင်းပလေ့ရှိသည်။ ဒီးကူပွဲ၊ တံခွန်တိုင်ပွဲ၊ စပါးနှံတင်ပွဲ၊ ငှက်လိုက်ပွဲ၊ စပါးကျီတက်ပွဲ စသဖြင့်ပွဲတော်များရှိသည်။ တံခွန်တိုင်ပွဲကို မတ်လနှင့်ဧပြီလတွင် ပြုလုပ်လေ့ ရှိသည်။ ဒီးကူပွဲကိုလည်း စက်တင်ဘာလတွင် ပြုလုပ်လေ့ရှိသည်။ လျှပ်စစ်မီး မရှိသောကြောင့် ထင်းခွေကာလများရှိပါသည်။ ထင်းခွေကာလကို ဖေဖော်ဝါရီလတွင် လုပ်ကိုင်လေ့ ရှိသည်။

ပါဝင်ဆွေးနွေးသူများ - ကျား-(၃၈)၊ မ-(၃၅)

ကျေးရွာစီမံကိန်းအထောက်အကူပြုကော်မတီဝင်များ၏မှတ်တမ်းရိတ်ပုံ



ကျေးရွာဖွံ့ဖြိုးရေးအစီအစဉ်ဆောင်ရွက်မှုမှတ်တမ်းဓာတ်ပုံ



ကျေးရွာဖွံ့ဖြိုးရေးအစီအစဉ်ဆောင်ရွက်မှုမှတ်တမ်းခါတ်ပုံ





ပုံစံ - ၈ - ၁ ကျေးရွာအခြေခံအချက်အလက်များ (Form PC 1)

လမ်းညွှန်ချက်၊ လူထုစည်းရုံးရေးမှူးသည် ဤအချက်အလက်များကို လူထုစည်းရုံးရေးမှူးမှ သတင်းအချက်အလက်ထဲသို့၊
 ကျေးရွာတစ်ရွာသို့၊ ကျေးရွာ ခေါင်းဆောင်များအား ကျေးရွာအချက်အလက်များကို မေတ္တာရပ်ခံ၍ တောင်းခံရသည်။
 စီမံကိန်း၊ စီမံဆက်အစည်းဝေးမတိုင်မီတောင်းခံရမည်။ စီမံကိန်းမိတ်ဆက်အစည်းဝေးတွင်
 များအား စစ်ဆေးပြီး မှန်ကန်အောင်ပြုလုပ်ရမည်။ ပြီးနောက်တွင်
 Tablets မှ တဆင့် ဖြည့်သွင်းရမည်။

ကျေးရွာအုပ်ချုပ်ရေးမှူး အမည် ဦးသိန်းဝင်း၊ ကျေးရွာအုပ်ချုပ်ရေးမှူး၏ ဖုန်းနံပါတ် ၀၇-၇၅၀-၂၅၂၅၄၊ လူထုစည်းရုံးရေးမှူး၏ အမည် ဦးကျော်စွာ
 ပြည်နယ်၊ တိုင်းဒေသကြီး၊ ဇနီး၊ မြို့နယ်၊ ဝါးကုန်း၊ ကျေးရွာအုပ်စု၊ အိမ်အမှတ်၊ ကျေးရွာ ဝေါဟာရ

က၊ လူဦးရေ

လူမျိုးစု	အိမ်ထောင်စုအရေအတွက်	ကိုးကွယ်သည့်ဘာသာ	အိမ်ထောင်စုအရေအတွက်
လူမျိုးစု (၁) -----	၈၇	ဘာသာ (၁) -----	၈၇
လူမျိုးစု (၂) -----		ဘာသာ (၂) -----	
လူမျိုးစု (၃) -----		ဘာသာ (၃) -----	
လူမျိုးစု (၄) -----			
လူမျိုးစုစရာ -----		ဘာသာစရာ -----	
	အရေအတွက်		
မသန်စွမ်းသူများ	၂		
သက်ကြီးရွယ်အိုများ (၆၅ နှစ် နှင့် အထက်)	၁၇		
စင်ဘေးရှောင်	-		

	အမျိုးသား (အရေအတွက်)	အမျိုးသမီး (အရေအတွက်)
လူဦးရေ		
လူမျိုးစု (၁) -----	၂၂၇	၂၃၃
လူမျိုးစု (၂) -----		
လူမျိုးစု (၃) -----		
လူမျိုးစု (၄) -----		
လူမျိုးစု (၅) -----		
အိမ်ထောင်ဦးစီး	၇၆ ၇၇	၂၃



(င) ကျေးရွာဖွံ့ဖြိုးမှုစီမံချက်

(၁) လူထုဝဟ်ပြုစီမံကိန်းမတင်မီ ဤကျေးရွာတွင်ကျေးရွာဖွံ့ဖြိုးမှု စီမံချက်ရှိခဲ့ပါသလား?

ဝိုင်းပါ
ရှိပါသည်/မရှိပါ/မသိပါ

(၂) ရှိခဲ့ပါလျှင် ဤစီမံချက်ကို မည်သည့် ခုနှစ်တွင်ပြင်ဆင်ခဲ့ပါသနည်း?

၂၀၁၉ ခုနှစ်-----/မသိပါ

(၃) ဤစီမံချက်ကို မြို့နယ်မှအတည်ပြုခဲ့ပါသလား?

ပြုခဲ့ပါသည်/မပြုခဲ့ပါ /မသိပါ

(စ) ခရီးအကွာအဝေး

(၁) ဤကျေးရွာ၏ဝဟ်မှ ၎င်းကျေးရွာအုပ်စု၏ဝဟ်အထိ ခရီးခိုင်မည်မျှကွာဝေးသနည်း?

၁၅ မိုင် /မသိပါ

(၂) ဤကျေးရွာမှ ၎င်းကျေးရွာအုပ်စုဝဟ်အထိ သွားလာရာတွင်ကြာမြင့်သည့်အချိန်။

ခြောက်သွေ့ရာသီတွင်ကြာချိန် ----- ၅ မိနစ် ----- ထော်လာဂျီ/မော်တော်ဆိုင်ကယ်/ခြေလျှင်/လား/မော်တော်ဘုတ်/အခြား -----

မိုးရာသီတွင်ကြာချိန် ----- ၂၀ မိနစ် ----- ထော်လာဂျီ/မော်တော်ဆိုင်ကယ်/ခြေလျှင်/လား/မော်တော်ဘုတ်/အခြား -----

(ဆ) ပတ်ဝန်းကျင်ဆိုင်ရာ သဘာဝဘေးအန္တရာယ်

ဤကျေးရွာတွင် ရေကြီးခြင်းကဲ့သို့ သဘာဝဘေးအန္တရာယ်ကျရောက်ဖူးခြင်း ရှိပါသလား။

မရှိပါ ရှိပါသည် ရှိလျှင်ဖော်ပြပါ -----

(ဇ) ကျေးရွာတွင် ဇွဲစည်းထားသော အဖွဲ့အစည်းများ

လူထုဝဟ်ပြုစီမံကိန်းမတင်မီ ဤကျေးရွာတွင် ကျေးရွာဖွံ့ဖြိုးရေးအတွက် အစိုးရ (သို့) ရွာသားများကိုယ်တိုင်(သို့) စီမံကိန်းတစ်ခုခုမှ ဇွဲစည်းထားသည့် အဖွဲ့အစည်းများရှိပါသလား။

(၁) Core Myanmar -----

(၂) UN Women -----

ကျေးရွာခေါင်းဆောင်

အမည် ဦးဌိ.ဂျမ်း

လက်မှတ်

[Signature]

နေ့စွဲ ၁.၁.၂၀၁၇

လူထုဝဟ်ပြုရေးမှူး

အမည် ဦးငါးဂျမ်း

လက်မှတ်

[Signature]

နေ့စွဲ ၁.၁.၂၀၁၇



လူထုဝေဟာရ စီမံကိန်း၊ စီမံကိန်းလက်ခွဲ အပိုင်း - (၃) - ၂၉.၀၀.၂၀၁၆

ပုံစံ - ၀ - ၂ - စီမံကိန်းတော်ဝန်အချိန်ဇယား (PC 2)

လမ်းညွှန်ချက်၊ သတ်ဆိုင်ရာလူထုဝေဟာရများ၊ လက်ထောက်နှုန်းညွှန်းညွှန်းများ၊ စီမံကိန်းတော်ဝန်အဆင့်တစ်ခုစီပြီးစီးတိုင်း တွေ့ရှိရသည့် တွေ့ရှိချက်အတွက် တြိဂံပုံစံကို ဖြည့်သွင်းရမည်။

စည်ရုံးရေးမှူး/ဝန်ထမ်း အမည် ဦးကျော်မင်း
 ဇနီး 3. 1. 2၀၁၇

ပြည်နယ်/တိုင်း လဟား: မြို့နယ် ဝှိတ်မူး တွေ့ရှိချက်အပေါ် ဝက်ဝန်း (၄) တွေ့ရှိရာ ဝက်ဝန်း (၁) ဝက်ဝန်း (၂) ဝက်ဝန်း (၃)

စီမံကိန်းအဆင့်/စီမံကိန်းအမျိုးအမည်များ	ဇနီး		အစည်းအဝေးတွင်တက်ရောက်သူအရေအတွက်			
	စတင်သည့် ဇနီး	ပြီးစီးသည့်ဇနီး	အမျိုးသား အရေအတွက်	အမျိုးသမီး အရေအတွက်	အိမ်ထောင်စု အရေအတွက်	လူမျိုးစုတက်ရောက်သူ အရေအတွက် နှင့် လူမျိုးစုအမည်
၀၁။ တွေ့ရှိချက်စီမံကိန်း မိတ်ဆက်အစည်းအဝေး	3.1.2017	3.1.2017	38	25	73	73 လဟား
၂။ တွေ့ရှိချက်စီမံကိန်းရေးဆွဲခြင်း အစည်းအဝေး	4.1.2017	4.1.2017	19	52	71	71 လဟား
၃။ တွေ့ရှိချက်စီမံကိန်းဆုံးဖြတ်ချက်ချသည့် အစည်းအဝေး	18.1.2017	18.1.2017	17	27	43	44 လဟား
၄။ မြို့နယ်အဆင့် စီမံကိန်းရေးဆွဲရေး နှင့် အကောင်အထည် အစည်းအဝေး			မရှိ	မရှိ	မရှိ	မရှိ
၅။ မြို့နယ် စီမံကိန်းရေးဆွဲရေး နှင့် အကောင်အထည် အစည်းအဝေး			မရှိ	မရှိ	မရှိ	မရှိ



၆။ စီမံကိန်းလုပ်ငန်းခွဲစီမံချက်ရေးဆွဲခြင်း အစည်းအဝေး							
၆.၁။ စီမံကိန်းလုပ်ငန်း အကောင်အထည်ဖော် ရေးဆွဲခြင်း							
၆.၂။ ဝယ်ယူရေးဆွဲခြင်း							
၆.၃။ ဘဏ္ဍာရေးကုန်ကျမှု လျာထားအစီအစဉ် ရေးဆွဲခြင်း							
၆.၄။ ပြင်/ထိန်းအစီအစဉ် ရေးဆွဲခြင်း							
၇။ စီမံကိန်းလုပ်ငန်းခွဲ တိုးတက်မှု စောင့်ကြည့် အစည်းအဝေး							
၇.၁။ အစည်းအဝေး ပထမအကြိမ်							
၇.၂။ အစည်းအဝေး ဒုတိယအကြိမ်							
၇.၃။ အစည်းအဝေး တတိယအကြိမ်							
၈။ စီမံကိန်းလုပ်ငန်းခွဲ အပြီးသတ်စစ်ဆေးခြင်း အစည်းအဝေး							
၉။ လူထုစစ်ဆေးပွဲအစည်းအဝေး							



ပုံစံ - ၈ - ၃ ကျေးရွာခွဲ ငြီးရေး ဦးစားပေးအစီအစဉ် (Form PC 3)

လက်ညွှန်ချက်။ အဆင့်(၃) ကျေးရွာမှော်မှန်းချက်အစည်းအပေး ငြီးဆုံးသောအခါ ကျေးရွာစီမံကိန်း အထောက်အကူပြု ကော်မတီသည် လူထုစည်းရုံးရေးမှူးအကူအညီဖြင့် ဤပုံစံကိုပြည့်စုံအောင် ပြည့်သွင်းရမည်။

လူထုစည်းရုံးရေးမှူး/ဝန်ထမ်း အမည် ဦးငါးဂယ်

ဧကစွဲ ၂.၁.၂၈၇ စက်ဝန်းအား အမှတ်ခြစ်ပါ (✓) □စက်ဝန်း(၁) □စက်ဝန်း(၂) □စက်ဝန်း(၃) □စက်ဝန်း(၄)

ပြည်နယ်/တိုင်း ဇနား ဗြိနယ် ၂.၀၈ ချ ကျေးရွာအုပ်စု ဆီပျံကလေး၊ ကျေးရွာ ဝါဂျားခွဲ

က၊ အခက်အခဲအတားအဆီးများအားဆွေးနွေးခြင်း - ယခုလက်ရှိအခြေအနေတွင် ဤကျေးရွာခွဲ ငြီးတိုးတက်ရေးအတွက် အဓိက အခက်အခဲအတားအဆီးများသည် မည်သည်များဖြစ်ပါသနည်း။ (အမျိုးသား/သမီး အနည်းဆုံးအခက်အခဲ ၅ ခုစီဖော်ပြပါ)

အမျိုးသား အဖွဲ့မှ တင်ပြသောအခက်အခဲအတားအဆီးများ		အမျိုးသမီး အဖွဲ့မှ တင်ပြသောအခက်အခဲအတားအဆီးများ	
၀	မြို့ရွာ လမ်းဖွဲ့၊ လာဂုခက်ခဲ ဖြစ်	၀	ရွာရွာလမ်းဖွဲ့၊ လာဂုခက်ခဲ ဖြစ်
၂	လမ်းတံတား ကျုံး ဖြစ်ကြောင့်ရွာ လာဂုခက်ခဲ ဖြစ်	၂	လမ်းတံတား ကျုံး ဖြစ်ကြောင့်ရွာ လာဂုခက်ခဲ ဖြစ်
၃	လျှပ်စစ်ဓါတ် မဖြန့်ဝေ ကလေးရွာ၊ စားနပ်ရုံ၊ စားနံ့ပြင်	၃	လျှပ်စစ်ဓါတ် မဖြန့်ဝေ ကလေးရွာ၊ စားနပ်ရုံ၊ စားနံ့ပြင်
၄	မြေသားလမ်းဖွဲ့၊ နား လာဂုခက်ခဲ ဖြစ်	၄	ကျောက်တိုင်မရှိပါ စားနပ်ရုံ၊ စားနံ့ပြင်
၅		၅	ရိုးကုန်ဆုံးသိမ့် ဝါဂျားခွဲ ဖြစ်

ခ၊ မျော်မှန်းခြင်း - နောင်လာမည့် (၅) နှစ် အတွင်း ကျေးရွာခွဲ ငြီးရေး မျော်မှန်းလျာထားချက်များအား တင်ပြပါ။

အမျိုးသားအဖွဲ့မှ တင်ပြသောမျော်မှန်းချက်များ		အမျိုးသမီးအဖွဲ့မှ တင်ပြသောမျော်မှန်းချက်များ	
၀	ဆိပ်ကမ်းရေစင်တည်လောက် ဖြစ်	၀	ဆိပ်ကမ်းရေစင်တည်လောက် လောက်ရှိ ရှိရန် -
၂	ကျေးရွာအဖွဲ့ ဝန်ထုပ်လမ်းဖွဲ့လောက် ဖြစ်	၂	ကျေးရွာအဖွဲ့ ဝန်ထုပ်လမ်းဖွဲ့လောက် ဖြစ်
၃	စားနပ်ရုံ၊ စားနံ့ပြင် ရှိရန်	၃	ရွာရွာလမ်းဖွဲ့၊ ကလေးရွာ၊ ဖြစ်လောက် -
၄	ဆိပ်ကမ်း ရေစင် ဖြစ်သော ဆိပ်ကမ်း တည်ဆောက် ဖြစ်	၄	ဆိပ်ကမ်း ဖြစ် ရှိရန် -
၅	ပခုကားဂျ. ဖြစ် ဖြစ်သော ကျေးရွာ ဖြစ်ရန်	၅	ကျေးရွာလမ်းဖွဲ့လောက် ရှိရန် -

၂၀၀၀ ခုနှစ် ဝန်ထုပ်လမ်းဖွဲ့လောက် ဖြစ်

င၊ လူထုစီမံကိန်း၏ လာမည့် (၃) နှစ်အတွက် အကျိုးလုပ်သော ဦးစားပေး ဖွံ့ဖြိုးတိုးတက်မှု လုပ်ငန်း အစီအစဉ်များအားဖော်ပြပါ။

အဆင့်	ကျေးရွာအတွက် ဦးစားပေး ဖွံ့ဖြိုးတိုးတက်မှု လုပ်ငန်းစဉ်များ	အဆိုပြုသူ (အမျိုးသားများ/ အမျိုးသမီးများ/ အမျိုးသား+ အမျိုးသမီး)	ခန့်မှန်းကုန်ကျ စရိတ်	အကျိုးစီးပွားခွင့်ရှိသူ ခန့်မှန်းခြေ အရေအတွက်
၀	ကျေးရွာလမ်းဖွဲ့၊ ဝန်ထုပ်လမ်း	အမျိုးသား + အမျိုးသမီး	-	၄၆၀
၂	ဆိပ်ကမ်းရေစင်	အမျိုးသား + အမျိုးသမီး	-	၄၆၀
၃	တံတားဖွဲ့၊ ဖြစ်	အမျိုးသား + အမျိုးသမီး	-	၄၆၀
၄	ဆိပ်ကမ်းရေစင် ဖြစ်	အမျိုးသား + အမျိုးသမီး	-	၄၆၀
၅				



လူထုဝတ်မှု စီမံကိန်း၊ စီမံကိန်းလက်စွဲ အပိုင်း - (၃) - ၂၉.၁၀.၂၀၁၆

ဃ။ လူထုစီမံကိန်း၏ လာမည့် (၃) နှစ်အတွက်အကျိုးမဝင်သော ဦးစားပေး ဖွံ့ဖြိုးတိုးတက်မှု လုပ်ငန်း အစီအစဉ်များအားဖော်ပြပါ။

အဆင့်	ကျေးရွာအတွက် ဦးစားပေး ဖွံ့ဖြိုးတိုးတက်မှု လုပ်ငန်းစဉ်များ	အဆိုပြုသူ (အမျိုးသားများ/အမျိုးသမီးများ/အမျိုးသား+အမျိုးသမီး)	အခန်းကဏ္ဍ
၁			
၂			
၃			
၄			
၅			
၆			
၇			
၈			
၉			
၁၀			
၁၁			
၁၂			

ဥက္ကဋ္ဌ ၊ ကျေးရွာစီမံကိန်းအထောက်အကူပြုကော်မတီမှ အတည်ပြုသည်။

အမည် ဦးစွာဗဟို လက်မှတ် [Signature] နေ့.ရက် ၄.၁.၂၀၁၇



လူထုထံပြု စီမံကိန်း၊ စီမံကိန်းလက်ခံ အပိုင်း - (၃) - ၂၉.၁၀.၂၀၁၆

ပုံစံ - ၀ - ၄ ကျေးရွာအုပ်စုစီမံကိန်းလုပ်ငန်းခွဲရွေးချယ်ခြင်းပုံစံ (Form PC 4)

လမ်းညွှန်ချက်၊ စီမံကိန်းလုပ်ငန်းခွဲရွေးချယ်မှုအစည်းအဝေးပြီးနောက်တွင် ကျေးရွာအုပ်စုမှ CF/TF တို့၏ အတူအညီရွေးချယ်မှုကို ကျေးရွာစီထောက်ထောက်ပံ့ပံ့မှ လက်မှတ်ရေးထိုးပြီး အဆိုပါပုံစံအား ပြည်နယ်အစိုးရအဖွဲ့သို့ပို့ဆောင်ရမည်။ ပြည်နယ်အစိုးရအဖွဲ့မှ ပြည်နယ်အစိုးရအဖွဲ့သို့ပို့ဆောင်ရာ ကျေးရွာအုပ်စုမှ ဖြိုဖျက်သက်ရောက်မှုများကို တွင် TPIC သို့ ပေးပို့ရန်အတွက် ရောက်သက်တွဲအဖြစ် ထားရှိရမည်။ CF မှ ကျေးရွာအုပ်စုရွေးချယ်မှုစီမံကိန်းလုပ်ငန်းခွဲထိုင်ရာ အချက်အလက်များကို MIS သို့ ထည့်သွင်းရမည်။ (ယခုစီမံကိန်းလုပ်ငန်းခွဲ ရက်စွဲပိုင်သော ကျေးရွာများ ပေါင်းပါ။)

ကျေးရွာစည်းရုံးရေးမှူး/ဝန်ထမ်းအမည် ဒေါ်ထက်ထက် (၂၉)၁၀၂၀၁၆

နေ့စွဲ ၁၈.၁.၂၀၁၇ နေရာ ဒီ.ပေ.အို ကျေးရွာအုပ်စု မိုးပျံကျေးရွာ

ကျေးရွာအမည်	အောင်မြင်ပည့် လုပ်ငန်းများ	အပိုင်အတာ	ခန့်မှန်းထိတ်တိတ် အကျိုးအမြတ်	အဆိုပြုတင်ပြသူ	ခန့်မှန်းတန်ဖိုး			စုစုပေါင်း
					စီမံကိန်းမှ ထည့်သွင်းမှု	ကျေးရွာမှ ထည့်သွင်းမှု	အခြားထည့်သွင်းမှု (ခေါ်ပြုပါ) အမည်/အဖွဲ့	
ဒေါ်ချစ်	ကျွန်းမြေအခြား (၂၂)ဧက	၁၂' x ၁၃' x ၅'	၂၈၄	<input type="checkbox"/> တူး <input type="checkbox"/> မ <input checked="" type="checkbox"/> တူး + မ	(၁၆၀)၁၁၃၄			၁၆၀ ၁၁၃၄
ဒေါ်အေး	ပျဉ်းကျောင်း + (၂၂)ဧက	၁၉' x ၂၄' x ၁၂'	၂၈၅ (၁၁)	<input type="checkbox"/> တူး <input type="checkbox"/> မ <input checked="" type="checkbox"/> တူး + မ	(၁၅၀)၁၁၃၄			၁၅၀ ၁၁၃၄
ဇော်သက်	ကျွန်းမြေအခြား (၂၂)ဧက	၂၅' x ၁၀' x ၁၀'	၆၄၅	<input type="checkbox"/> တူး <input type="checkbox"/> မ <input checked="" type="checkbox"/> တူး + မ	(၁၅၀)၁၁၃၄			၁၅၀ ၁၁၃၄
ဒေါ်ဇော်	ကျွန်းမြေအခြား (၂၂)ဧက	၁၅' x ၁၀' x ၁၀'	၁၈၁	<input type="checkbox"/> တူး <input type="checkbox"/> မ <input checked="" type="checkbox"/> တူး + မ	(၁၅၀)၁၁၃၄			၁၅၀ ၁၁၃၄

စာရင်းစစ်ဆေးရေးမှူး/အထောက်အကူပြုသူ ဒီ.ပေ.အို အမည် ဒီ.ပေ.အို လက်မှတ် ဒီ.ပေ.အို ရက်စွဲ ၁၈.၁.၂၀၁၇

စာရင်းစစ်ဆေးရေးမှူး/အထောက်အကူပြုသူ ဒီ.ပေ.အို လက်မှတ် ဒီ.ပေ.အို ရက်စွဲ ၁၈.၁.၂၀၁၇

ပထမအကြိမ်အစည်းအဝေး

- ကျေးရွာအုပ်စု - ထီးဖိုးကလိုး
- ကျေးရွာ - ဒေါလျားခူ
- အစည်းအဝေးကျင်းပသည့်နေရာ - ဒေါလျားခူ တံခွန်တိုင် ခန်းမဆောင်
- အစည်းအဝေးကျင်းပသည့်အချိန် - နံနက် (၉:၀၀)နာရီ
- အစည်းအဝေးကျင်းပသည့်နေ့ရက် - ၃.၁.၂၀၁၇
- အစည်းအဝေးတက်ရောက်သူဦးရေ - ကျား(၃၈)၊ မ(၃၅)

ပထမအကြိမ်အစည်းအဝေးကို နံနက်(၉:၀၀)နာရီအချိန်တွင် စတင်ပြီး အစည်းအဝေးတက်ရောက်သူများ စာရင်းကောက်ယူပါသည်။ ထို့နောက် စည်းရုံးရေးမှူးများ၊ ရွာမိရွာဖများ၊ ကျေးရွာအုပ်ချုပ်ရေးမှူးနှင့် မိတ်ဆက်ခြင်း ပြုလုပ်ပါသည်။ ကျေးရွာအုပ်ချုပ်ရေးမှူးမှ အဖွင့်အမှာစကားပြောကြားပြီး စည်းရုံးရေးမှူးမှ စီမံကိန်းအား မိတ်ဆက်ခြင်း၊ ရည်ရွယ်ချက်အားရှင်းပြခြင်း၊ ကျေးရွာစေတနာ့ဝန်ထမ်း၏တာဝန်နှင့် ဝတ္တရားများကို ကျေးရွာလူထုအား ရှင်းပြပြီး ကျေးရွာအစည်းအဝေးတက်ရောက်လာသူများမှ ကျေးရွာစေတနာ့ဝန်ထမ်း ကျား(၁)ဦး၊ မ(၁)ဦး ရွေးချယ်အတည်ပြုခဲ့ပါသည်။

ဆက်လက်ပြီးလူမှုဆန်းစစ်မှုပြုလုပ်ခြင်း(PRA TOCLO) နှင့်ပတ်သက်ပြီး အချက်(၇)ချက်ကို လူထုစည်းရုံးရေးမှူးမှ ရှင်းပြပြီး ယခင်နှင့်ပြုလုပ်ခဲ့သော လူမှုဆန်းစစ်ခြင်း (PRA) များနှင့် နှိုင်းယှဉ်ဆွေးနွေးကာ ကျေးရွာလူထုများနှင့် ဖော်ထုတ်ခဲ့ပါသည်။ ထို့နောက် လူမှုဆန်းစစ်ခြင်းတွင် ပါဝင်ရမည့်လိုအပ်ချက်များကို ကျေးရွာလူထုနားလည်စေရန် အနှစ်ချုပ်ရှင်းလင်းပါသည်။ ထို့နောက် ကျေးရွာအုပ်ချုပ်ရေးမှူးမှ ကျေးဇူးတင်စကားပြောကြားကာ အစည်းအဝေးကို ည(၄:၀၀)နာရီတွင် ရုတ်သိမ်းပါသည်။

ဒုတိယအကြိမ်အစည်းအဝေး

ကျေးရွာအုပ်စု	- ထီးဖိုးကလိုး
ကျေးရွာ	- ဒေါလျားခူ
အစည်းအဝေးကျင်းပသည့်အချိန်	- နံနက်(၉:၀၀)နာရီ
အစည်းအဝေးကျင်းပသည့်နေ့ရက်	- ၄.၁.၂၀၁၇
အစည်းအဝေးတက်ရောက်သူဦးရေ	- ကျား(၁၉)၊ မ (၅၂)

ဒုတိယအကြိမ်အစည်းအဝေးကို နံနက်(၉:၀၀)နာရီတွင် စတင်ပါသည်။ အစည်းအဝေးတွင် စည်းရုံးရေးမှူးမှ လူမှုဆန်းစစ်ခြင်းနှင့်ပတ်သက်ပြီး ပြန်လည်ဆွေးနွေးပါသည်။ ဆက်လက်ပြီး စည်းရုံးရေးမှူးမှ ဦးဆောင်ပြီးလူမှုဆန်းစစ်ခြင်းရလဒ်ကို အခြေခံပြီး ကျေးရွာ၏အခက်အခဲများ၊ ပြဿနာများ၊ မျှော်မှန်းချက်များကို အစည်းအဝေးတက်ရောက်သူနှင့်အတူ ဖော်ထုတ်ဆွေးနွေးကြပါသည်။

ထို့နောက် စီမံကိန်းနှင့်ပတ်သက်သော လူမှုအကာအကွယ်နှင့် သဘာဝပတ်ဝန်းကျင်အကာအကွယ်များကို ရှင်းလင်းပြောကြားပါသည်။ ဆက်လက်ပြီး ကျေးရွာလူထုမှ အမျိုးသား၊ အမျိုးသမီး အုပ်စုခွဲကား ဒုတိယနှစ်ဝက်ခန့်နှင့် နောက်နှစ်စီမံကိန်းလုပ်ငန်းခွဲများကို ရွေးချယ်ပါသည်။ ထို့နောက် ကော်မတီဝင်များ၏တာဝန်နှင့် ဝတ္တရားများကို ရှင်းပြကာ ကော်မတီများကို ကျေးရွာလူထုမှ အတည်ပြုရွေးချယ်ခဲ့ပါသည်။ ထို့နောက် ကျေးရွာဖွံ့ဖြိုးရေးအစီအစဉ်များကို ရှင်းပြပြီး ကျေးရွာအုပ်ချုပ်ရေးမှူးမှ ကျေးဇူးတင်စကားပြောကြားကာ အစည်းအဝေးကို ရုတ်သိမ်းပါသည်။

ဆွေးနွေးချက်အုပ်စု

ကျေးရွာ၊ လူထုပူးပေါင်းပါဝင်သောလူမှုဆန်းစစ်ခြင်းနှင့် အကဲဖြတ်ခြင်းလုပ်ငန်းစဉ်

(PSA/PRA) အကျဉ်းချုပ်

စဉ်	အကြောင်းအရာ	ရက်စွဲ	ဦးတည်အုပ်စု	တက်ရောက်အုပ်စု			အဓိကဆွေးနွေးချက်များ
၁။	ကျေးရွာလူမှုရေးပြသယ်ဇာတပြမြေပုံ (Social map/ Resource map)	၂၀၀၇.၀၃	ရပ်မိရပ်ဖဲ၊ ကော်မတီ၊ ကျေးရွာလူထုများအားလုံး	၃၅	၃၅	၇၃	အိမ်အမျိုးအစားများ၊ အခြေခံအဆောက်အအုံများ၊ လမ်းပန်းဆက်သွယ်ရေးအခြေနေ၊ လယ်ယာမြေများ၊ ရေထွက်ပေါက်၊ ရေလောင်ကန်၊ သစ်တောများ
၂။	လူမှုစီးပွားရေးအဆင့်သတ်မှတ်ခြင်း (Wealth Ranking)	၂၀၀၇.၀၃	ချမ်းသာ၊ အလယ်၊ အလတ်၊ နွမ်းပါး	၃၅	၃၅	၇၃	ကျေးရွာလူမှုစီးပွားရေးကို အုပ်စုများခွဲခြားသတ်မှတ်နိုင်ရေးအတွက် အခြေခံစံနှုန်းများသတ်မှတ်ရန် အများလူထုသဘောတူသတ်မှတ်ခြင်း
၃။	ကျား/မရေးရာကဏ္ဍ (Assect Mapping)	၂၀၀၇.၀၃	ကျေးရွာအတွင်းရှိ အမျိုးသားနှင့် အမျိုးသမီးများ	၃၅	၃၅	၇၃	ကျေးရွာအတွင်းရှိ အရင်းအမြစ်ပိုင်ဆိုင်မှု၊ အခြေခံအဆောက်အအုံစသော လုပ်ငန်းများကို ဘယ်သူတွေကအသုံးပြု၊ ထိန်းချုပ်နေသလဲဆိုတာကို ဆွေးနွေးမှုများပြုလုပ်ခြင်း
၄။	ပင့်ကူအိမ်ကွန်ယက် (Spider Web)	၂၀၀၇.၀၃	အမျိုးသားများနှင့် အမျိုးသမီးများ၊ ကျေးရွာလူထု	၃၅	၃၅	၇၃	အမျိုးသားများနှင့် အမျိုးသမီးများတန်းတူအခွင့်အရေးရရှိမှုနှင့် မရရှိသည့်အကြောင်းအရင်းများ (လုပ်အားခ)
၅။	အဖွဲ့အစည်းချိတ်ဆက်ပုံ (Venn Diagram)	၂၀၀၇.၀၃	ကျေးရွာအုပ်ချုပ်ရေးအဖွဲ့၊ ကျေးရွာစီထောက်အဖွဲ့၊ ကျေးရွာလူထု	၃၅	၃၅	၇၃	ကျေးရွာအတွင်းရှိ အဖွဲ့အစည်းများနှင့် မည်သို့သော လုပ်ငန်းများအတွက်မည်သည့်အဖွဲ့များချိတ်ဆက်လုပ်ကိုင်မှုရှိခြင်း

၆။	ရာသီခွင်ပြ ပြက္ခဒိန် (Seasonal Calendar)	၆၀၀.၀.၂	ကော်မတီဝင်များ၊ အမျိုးသမီး/သား ဆင်းရဲနွမ်းပါးသူ	၃၅	၃၅	၇၃	ကျေးရွာအတွင်းစိုက်ပျိုး ချိန်အလုပ်အကိုင်များချိန် ၊ အားလပ်ချိန်ပွဲတော်များ ဆွေးနွေးခြင်း၊ရာသီအ လိုက်လုပ်ကိုင်ပုံများဆွေး နွေးခြင်း
၇။	အခက်အခဲ/ပြဿနာ (Problem)	၆၀၀.၀.၆	အမျိုးသမီး/အမျိုး သားလူထုအားလုံး	၁၉	၅၂	၇၁	ကျေးရွာအတွင်း အဓိက ကြုံတွေ့နေရသောအခက် အခဲပြဿနာများအမျိုးသ မီးများ၏အခက်အခဲအ မျိုးသား၏အခက်အခဲဦး စားပေးစဉ်စားရမည့်အ ခက်အခဲများကိုဆွေးနွေး ခြင်း
၈။	ကျေးရွာ၏ (၄)နှစ်စာ မျှော်မှန်းချက်များ (Village Vision)	၆၀၀.၂၀.၆	ကျေးရွာလူထုအား လုံး	၁၉	၅၂	၇၁	ကျေးရွာ၏အဓိကထားစ ဉ်စားရမည့်ဦးစားပေးလုပ် ငန်းမျှော်မှန်းချက်များ ကျေးရွာ၏အခြားမျှော် မှန်းချက်များ
၉။	ကျေးရွာဖွံ့ဖြိုးရေး လုပ်ငန်းစဉ်များ (Village Approve vision)	၆၀၀.၂၀.၆	ကျေးရွာလူထုအား လုံး	၁၉	၅၂	၇၁	ကျေးရွာအတွင်းရှိအမျိုး သမီးအမျိုးသားမှအဓိက ဦးစားပေးလုပ်ငန်းများကို အသေးစိတ်ဖော်ထုတ် ခြင်း
၁၀။	ကျေးရွာဦးစားပေး လုပ်ငန်းစဉ်များ (Village object vision)	၆၀၀.၂၀.၆	ကျေးရွာလူထုအား လုံး	၁၉	၅၂	၇၁	ကျေးရွာဖွံ့ဖြိုးရေးလုပ်ငန်း စဉ်အဆင့်သတ်မှတ်ခြင်း၊ တိုင်းတာခြင်း၊ ခန့်မှန်း ကုန်ကျငွေတွက်ချက်ခြင်း၊ အကျိုးခံစားခွင့်ရှိသူလူဦး ရေ
၁၁။	ကျေးရွာသမိုင်းအ ကျဉ်းချုပ် (History)	၆၀၀.၂၀.၆	အမျိုးသမီး၊အမျိုး သားလူထုအားလုံး	၁၉	၅၂	၇၁	ကျေးရွာစတင်တည်ထောင် သည့်ခုနှစ်၊အိမ်ခြေ၊လူဦး ရေ၊လူမျိုး၊ဘာသာစ သောကျေးရွာသမိုင်းအ ချက်အလက်အဆင့်ဆင့် များကိုဖော်ထုတ်ခြင်း