

ပြည်ထောင်စုမြန်မာနိုင်ငံတော်အစိုးရ
စိုက်ပျိုးရေး၊ မွေးမြူရေးနှင့် ဆည်မြောင်းဝန်ကြီးဌာန
ကျေးလက်ဒေသဖွံ့ဖြိုးတိုးတက်ရေးဦးစီးဌာန
ဒီးမော့ဆိုမြို့နယ်



လူထုပဟိုပြုဖွံ့ဖြိုးရေးစီမံကိန်း

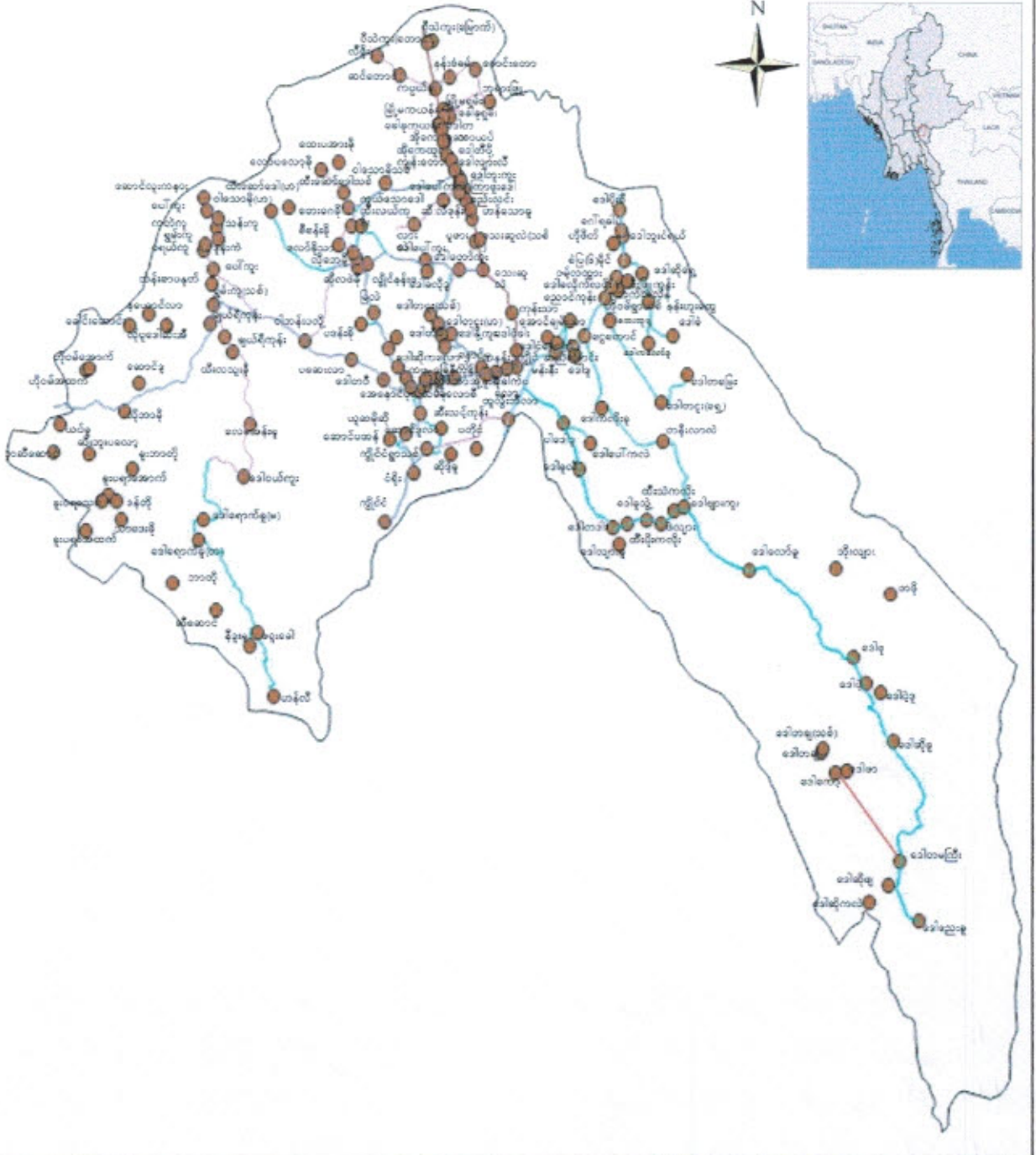
National Community Driven Development Project (NCDDP)



ကျေးရွာဖွံ့ဖြိုးရေးအစီအစဉ်
Village Development Plan
ထီးဖိုးကလိုးကျေးရွာ၊ ထီးဖိုးကလိုးအုပ်စု
(၂၀၁၇-၂၀၁၈)

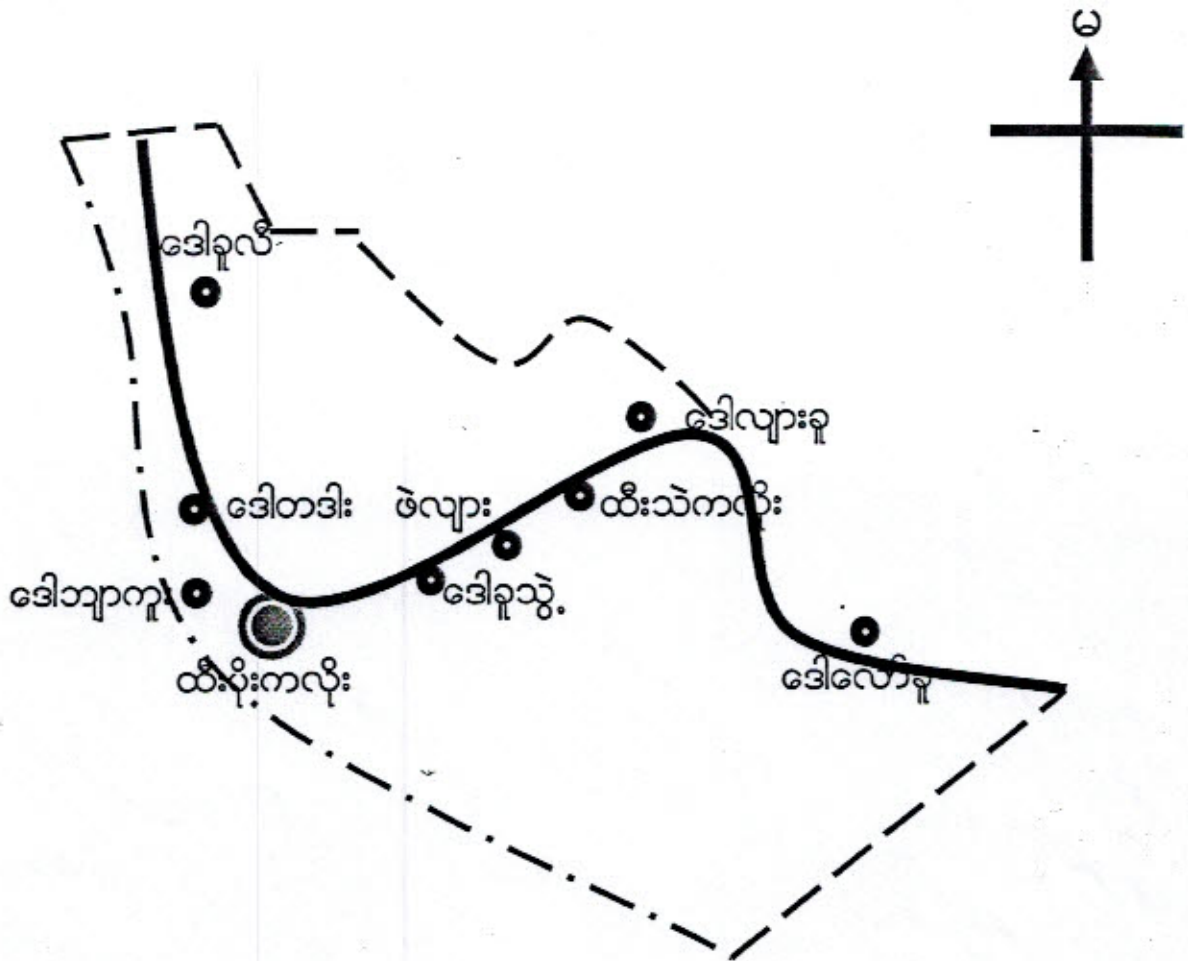
ဗ်	အကြောင်းအရာ	စာမျက်နှာ	
		မှ	ထိ
၁။	ဒီးမော့ဆိုမြို့နယ်မြေပုံ	၁	၁
၂။	ကျေးရွာအုပ်စုမြေပုံ	၂	၂
၃။	အုပ်စုတွင်ပါဝင်သော ကျေးရွာများစာရင်းနှင့်လူဦးရေ	၃	၃
၄။	ကျေးရွာမြေပုံ(တည်နေရာ)	၄	၄
၅။	ကျေးရွာမြေပုံသုံးသပ်ချက်	၅	၅
၆။	ကျေးရွာသမိုင်းကြောင်းအကျဉ်းချုပ်	၆	၆
၇။	ကျေးရွာအတွင်းရှိ ဥစ္စာဓနကြွယ်ဝမှုအဆင့်သတ်မှတ်ခြင်း	၇	၇
၈။	ကျေးရွာအတွင်းရှိ ဥစ္စာဓနကြွယ်ဝမှုအဆင့်သတ်မှတ်သုံးသပ်ချက်	၈	၈
၉။	ကျေးရွာအတွင်းရှိ ကျား/မဆိုင်ရာ ပင့်ကူအိမ်ဖော်ထုတ်ခြင်း	၉	၉
၁၀။	ကျေးရွာအတွင်းရှိ ကျား/မဆိုင်ရာ ပင့်ကူအိမ်ဖော်ထုတ်သုံးသပ်ချက်	၁၀	၁၀
၁၁။	ကျေးရွာအတွင်းရှိ အဖွဲ့အစည်းဆိုင်ရာချိတ်ဆက်မှုဖော်ထုတ်ခြင်း	၁၁	၁၁
၁၂။	ကျေးရွာအတွင်းရှိ အဖွဲ့အစည်းဆိုင်ရာချိတ်ဆက်မှုဖော်ထုတ်သုံးသပ်ချက်	၁၂	၁၂
၁၃။	ကျေးရွာအတွင်းရှိ ရာသီခွင်ပြဇယားများကိုဖော်ထုတ်ခြင်း	၁၃	၁၃
၁၄။	ကျေးရွာအတွင်းရှိ ရာသီခွင်ပြဇယားများကိုဖော်ထုတ်သုံးသပ်ချက်	၁၄	၁၄
၁၅။	ကျေးရွာအတွင်းရှိ ကော်မတီဝင်များစာရင်း/ခါတ်ပုံ	၁၅	၁၆
၁၆။	ကျေးရွာဖွံ့ဖြိုးရေးအစီအစဉ်ဆောင်ရွက်မှု မှတ်တမ်းခါတ်ပုံများ	၁၇	၁၇
၁၇။	ကျေးရွာအချက်အလက်ပုံစံ(၁)	၁၈	၂၀
၁၈။	စီမံကိန်းစက်ဝန်း အချိန်ဇယား(ပုံစံ-၂)	၂၁	၂၂
၁၉။	ကျေးရွာဖွံ့ဖြိုးရေးဦးစားပေးအစီအစဉ်(ပုံစံ-၃)	၂၃	၂၄
၂၀။	ကျေးရွာအုပ်စုစီမံကိန်းလုပ်ငန်းခွဲ ရွေးချယ်ခြင်း(ပုံစံ-၄)	၂၅	၂၅
၂၁။	ကျေးရွာအစည်းအဝေးမှတ်တမ်းများ	၂၆	၂၇
၂၂။	လူထုပူးပေါင်းပါဝင်သောလူမှုဆန်းစစ်ခြင်းနှင့် အကဲဖြတ်ခြင်းလုပ်ငန်းစဉ် (PSA/PRA) အကျဉ်းချုပ်ဇယား	၂၈	၃၀

ဒီးမော့ဆိုမြို့နယ်မြေပုံ



ဒီးမော့ဆိုမြို့နယ်၊ ထီးပိုးကလိုးကျေးရွာအုပ်စု

အညွှန်းပြမြေပုံ



ရည်ညွှန်းချက်

မြို့နယ်ခြား



အုပ်စုခြား



ကျေးရွာအုပ်စု



ကျေးရွာ



ကားလမ်း



ထီးပိုးကလိုးကျေးရွာအုပ်စုတွင် ပါဝင်သောကျေးရွာများနှင့်

အခြေခံအချက်အလက်များ

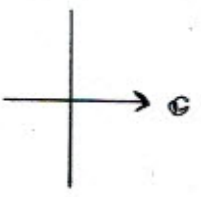
စဉ်	ကျေးရွာအမည်	အိမ်ထောင်စု အရေအတွက်	လူဦးရေ	လူမျိုး	မှတ်ချက်
၁။	ဒေါ်ခူလီ	၅၂	၂၇၆	ကယား	
၂။	ဒေါ်တဒါး	၉၉	၅၃၂	ကယား/လူမျိုးရော	
၃။	ဒေါ်ဘျာကူး	၆၂	၃၁၆	ကယား/လူမျိုးရော	
၄။	ထီးပိုးကလိုး	၁၈၀	၉၉၀	ကယား	
၅။	ဒေါ်ခူသွဲ့	၂၃	၁၂၄	ကယား	
၆။	ဖဲလျား	၁၀၃	၆၀၉	ကယား/လူမျိုးရော	
၇။	ထီးသဲကလိုး	၁၃၀	၆၄၅	ကယား/လူမျိုးရော	
၈။	ဒေါ်လျားခူ	၈၉	၄၆၀	ကယား/လူမျိုးရော	
၉။	ဒေါ်လော်ခူ	၃၇	၁၈၁	ကယား	

ရေခဲအိမ်များ

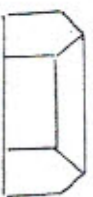


လမ်းအဖွဲ့

ရေခဲအိမ်



အေးလေးအိမ်



အောင်ကျောင်း



ပဲခင်း

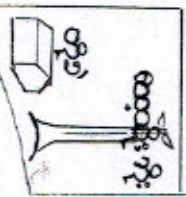


ကျောင်း
အိမ်

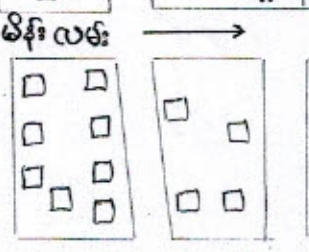
ကျွန်းပေါက်



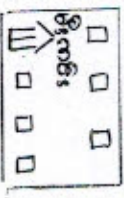
ကျွန်းပေါက်



ကျွန်းပေါက်



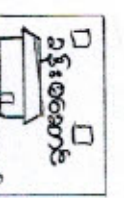
ကျွန်းပေါက်



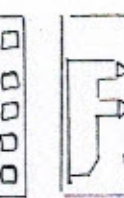
ကျွန်းပေါက်



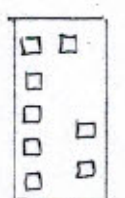
ကျွန်းပေါက်



ကျွန်းပေါက်



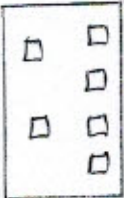
ကျွန်းပေါက်




ကျွန်းပေါက်



ကျွန်းပေါက်



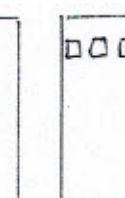
ကျွန်းပေါက်




ကျွန်းပေါက်



ကျွန်းပေါက်




ကျွန်းပေါက်



ကျွန်းပေါက်

ကျွန်းပေါက်



ထီးဖိုးကလိုးကျေးရွာအုပ်စု၊ ထီးဖိုးကလိုးကျေးရွာ

ရက်စွဲ၊ ၂၉.၁၂.၂၀၁၆ ခုနှစ်

ထီးဖိုးကလိုးကျေးရွာမြေပုံသုံးသပ်ခြင်း

ထီးဖိုးကလိုးကျေးရွာ၏ မြေပုံကိုသုံးသပ်လျှင် ရွာလည်တွင် လမ်းမကြီးတစ်ခုရှိပါသည်။ လက်လမ်းမှီ အဆောက်အအုံများအနေဖြင့် မူကြိုကျောင်း၊ စာသင်ကျောင်း၊ ဆေးပေးခန်း၊ ဘုရားကျောင်း၊ ခန်းမဆောင်၊ စာကြည့်တိုက်၊ တံခွန်တိုင်စသည့်တို့ရှိကြသည်။ ကျေးရွာ၏ အရှေ့ဘက်လမ်းမကြီးဘေးတွင် ရေထွက်ပေါက်ရှိသည်။ ရွာတွင်းလမ်းများမှာ မြေသားလမ်းအများဆုံးဖြစ်သည်။ မိုးတွင်းကာလတွင် ရွာတွင်းလမ်းများသွားလာရခက်ခဲသည်။ လယ်ယာလုပ်ကိုင်သောကြောင့် လယ်မြေများလည်း ပိုင်ဆိုင်ကြသည်။ ကျေးရွာကိုလမ်းမကြီးမှ နှစ်ပိုင်း ပိုင်းထားသကဲ့သို့ ရွာလယ်တွင် ဖြတ်သွားသည်။

ပါဝင်ဆွေးနွေးသူများ - ကျား(၄၂)၊ မ(၄၇)

ထွေးဖို့ကလိုးကျေးရွာသမိုင်း

ထွေးဖို့ကလိုးကျေးရွာဟုခေါ်တွင်ရသည့်အဓိပ္ပာယ်မှာ ထွေး- ရေဖို့- ကြည်သော၊ ကလိုး - ကုန်း ဟုမြန်မာလို အဓိပ္ပာယ်ရပါသည်။ ကျေးရွာတည်ဆောက်မှုအရာ စမ်းရေထွက်ပေါက်၏ အနောက်တောင်ဖက်ကုန်းလေးပေါ်မှာ တည်ထားသောကြောင့် ထွေးဖို့ကလိုးဟု ခေါ်ဝေါ်ထားခြင်း ဖြစ်ပါသည်။

ထွေးဖို့ကလိုးကျေးရွာသည် ယခင်စော်ဘွား၊ ဘုရင်အုပ်စိုးသည့်ခေတ်ကတည်းက တည်ထား သော ရွာတစ်ရွာဖြစ်ပါသော်လည်း အတည်တကျ ရွာသားများကနေထိုင်ခြင်းမရှိပါ။ အထူးသဖြင့် ဂျပန်ခေတ်တွင် ပြောင်းရွှေ့နေထိုင်ခဲ့ပါသည်။ ဂျပန်ခေတ်ပြီးသည့်နောက်ပိုင်း ၁၉၄၅ ခုနှစ်ခန့်တွင် ထွေးဖို့ကူး၊ ဒေါဝယ်လဲ၊ဒေါအိလှရွာများမှ အိမ်ထောင်မိသားစုများသည် ထွေးဖို့ကူးတွင် အတည် တကျ နေထိုင်လာကြသည်။ အတည်တကျနေထိုင်လာကြစဉ် အိမ်ခြေ(၁၀)ကျော် ခန့်သာရှိပြီး ယခုအခါ ထွေးဖို့ကလိုး မဟုတ်ဘဲ ထွေးဖို့ကူးကျေးရွာဟုသာ ခေါ်ဝေါ်ထားပါသည်။

၁၉၆၀ မှ ၁၉၆၂ ခုနှစ်တွင် ဖရူဆိုမြို့နယ်၊(ကြက်ဖိုးကြီးနယ်)မှ ထွေးသျားညောင်၊ဒေါဗျာကူး၊ဒေါ တကလဲ၊ဒေါတနော၊ဒေါကလော်လဲ ကျေးရွာအသီးသီးမှ အိမ်ထောင်မိသားစုများက ရေကြည်ရာမြက် နုရာနေရာ၊လယ်မြေလုပ်ငန်းလုပ်ကိုင်လိုသော သူများက ထွေးဖို့ကူးရွာခံရွာသူကြီးများထံပြောင်းရွှေ့ နေထိုင်ခွင့်တောင်းခံပြီး လာရောက်အခြေချနေထိုင်လာခဲ့ပါသည်။ ဖရူဆိုမြို့နယ်(ကြက်ဖိုးကြီးနယ်)မှ ပြောင်းရွှေ့လာရောက်နေထိုင်သူများက ခရစ်ယာန်ဘာသာဝင်များ ဖြစ်ကြပါသည်။

ပြောင်းရွှေ့လာရောက်နေထိုင်သူများမှ ထွေးဘျားညောင်ရွာသား ဗိုဟေဦးသိုးရယ်က ရွာတည် ဆောက်နေထိုင်မှုအရ ဒီးမော့ဆိုမြို့ ပိုင်တံကုန်ရွာကို ထွေးဖို့ကလိုးဟု ခေါ်ဝေါ်အတည်ပြုပေးပါရန် တောင်းဆိုလျှောက်ထားခြင်းအပေါ် ယနေ့ထိ ထွေးဖို့ကလိုးကျေးရွာဟု ခေါ်တွင်ခြင်းဖြစ်ပါသည်။

၁၉၆၀-၆၁ ခုနှစ်ကစပြီး အိမ်ခြေများလာကာ ရွာကြီးတစ်ရွာ၊ အိမ်ခြေ(၈၀)ကျော် ရှိလာပါသည်။ ပါလီမန်ခေတ်၊ တော်လှန်ရေးကော်စီခေတ်တွင် ရွာသူကြီးအဖြစ် ဦးသဲရယ်ဒီမာ၊ ဦးဘျားရယ်၊ ဦးညေးရယ်၊ ဦးငါးရယ်ပကူးစစိုး၊ ဦးပကူးရွားမာ၊ဦးမိရယ်လီးမာ၊ဦးဖဲသူးဌေးမိုးတို့ တာဝန်ထမ်းဆောင်ခဲ့ပါသည်။

မြန်မာ့ဆိုရှယ်လစ်လမ်းစဉ်ပါတီခေတ်တွင် ဦးမိရယ်၊ဦးသိုးရယ်(ဗိုလ်ဟေ)၊ ဦးပကူးရွားမာ၊ ဦးဒါဝီ၊ဦးဖိုးရယ်(၁၉၇၂ မှ ၁၉၈၈) တို့ တာဝန်ထမ်းဆောင်ခဲ့သည်။ နဝတ၊နတဖခေတ်တွင် (၁၉၈၉ မှ ၂၀၁၀ ခုနှစ်ထိ) ကျေးရွာဥက္ကဋ္ဌအဖြစ် ဦးဖျရယ်၊ဦးအေဖရယ်၊ဦးငါးရယ်လော်မိုး၊ဦးအောင်လင်းဘာ၊ ဦးပလျားရယ်၊ ဦးမြစိန်၊ ဦးသဲရယ်၊ ဦးကျော်လင်း၊ ဦးကျော်လှ တို့တာဝန်ထမ်းဆောင်ခဲ့သည်။

၂၀၁၁ မှ ယနေ့ထိ ပါတီစုံဒီမိုကရေစီခေတ်တွင် ကျေးရွာရာအိမ်မှူးအဖြစ် ဦးအောင်လင်းဘာ၊ ဦးကျော်ခင်၊ဦးသဲရယ်၊ဦးကျော်မြ၊ ဦးလီးရယ်၊ဦးဟေဗလုစိန်၊ဦးသိုးရယ် တို့ထမ်းဆောင်ပါသည်။ ယနေ့ထိ ထွေးဖို့ကလိုးကျေးရွာ တစ်ရွာလုံးအိမ်ခြေ (၁၈၀)နီးပါးရှိပြီး ထွေးဖို့ကလိုးကျေးရွားအုပ်စု တွင် အိမ်ခြေအများဆုံး ရွာတစ်ရွာဖြစ်ပါသည်။

ဥစ္စာဓနအင်အား သတ်မှတ်ချက်

စဉ်	အထူးသတ်မှတ်ချက်	သတ်မှတ်ချက်	အိမ်ထောင်စုအရေအတွက်
၁	A	အိမ်ထောင်စု ၁၀၀၀၊ အိမ်ထောင်စုအရေအတွက် အိမ်ထောင်စုအရေအတွက် ၁၀၀၀၀၊ အိမ်ထောင်စုအရေအတွက် စုစုပေါင်း အိမ်ထောင်စုအရေအတွက် ၁၀၀၀ - ၁၀	
၂	B	အိမ်ထောင်စု ၁၀၀၀၊ အိမ်ထောင်စုအရေအတွက် အိမ်ထောင်စုအရေအတွက် ၁၀၀၀၀၊ အိမ်ထောင်စုအရေအတွက် စုစုပေါင်း အိမ်ထောင်စုအရေအတွက် ၁၀၀၀ - ၃	19 30%
၃	C	အိမ်ထောင်စု ၁၀၀၀၊ အိမ်ထောင်စုအရေအတွက် အိမ်ထောင်စုအရေအတွက် ၁၀၀၀၀၊ အိမ်ထောင်စုအရေအတွက် စုစုပေါင်း အိမ်ထောင်စုအရေအတွက် ၁၀	55 70%

ထီးဖိုးကလိုးကျေးရွာအုပ်စု၊ ထီးဖိုးကလိုးကျေးရွာ


ရက်စွဲ၊ ၂၉-၁၂-၂၀၁၆ ခုနှစ်

ဥစ္စာဓနသုံးသပ်ခြင်း

ထီးဖိုးကလိုးကျေးရွာ၏ ဥစ္စာဓနကို သုံးသပ်လျှင် ချမ်းသာသောအိမ်ထောင်စု၊ ဆင်းရဲသော အိမ်ထောင်စု၊ အလယ်အလတ်နေနိုင်သော အိမ်ထောင်စုဟူ၍ သုံးမျိုးရှိသည်။ ထီးဖိုးကလိုးကျေးရွာ သည် လယ်ယာလုပ်ငန်းတစ်ခုသာ အားထားလုပ်ကိုင်ကြသည်။ ရွာ၏ (၇၀)ရာခိုင်နှုန်းမှာ ပျဉ်ထောင် အိမ်နှင့် ဝါးထရုံအိမ်များဖြစ်သည်။ ချမ်းသာသော အိမ်ထောင်စုများသည် တိုက်အိမ်၊ ကား၊ ဆန်စက်၊ ဆိုင်ကယ်၊ လယ်ယာ၊ နွား၊ ကြက်၊ ဝက် စသည့်တို့ပိုင်ဆိုင်ကြသည်။ ဆင်းရဲသော အိမ်ထောင်စုတွင် ဝါးထရုံအိမ်၊ ဝက်၊ ကြက်၊ စက်ဘီး စသည့်တို့ ပိုင်ဆိုင်ကြပြီး တစ်ရက်လုပ်တစ်ရက်စားများဖြစ်ကြသည်။ အလယ်အလတ်နေနိုင်သော အိမ်ထောင်စုများတွင် ပျဉ်ထောင်အိမ်၊ ဆိုင်ကယ်၊ ထော်လာဂျီ၊ လယ်ယာအနည်းငယ်၊ ကျွဲနွား အနည်းငယ်ပိုင်ဆိုင်ကြသည်။ လယ်ယာလုပ်ငန်းကို တစ်ရွာလုံး လုပ်ကိုင်ကြသောကြောင့် လယ်ယာအနည်းအများပေါ်မူတည်ပြီး ကွာခြားကြသည်။

ပါဝင်ဆွေးနွေးသူများ - ကျား (၄၂)၊ မ(၄၇)

ပင့်ကူအိမ်



ထီးဖိုးကလိုးကျေးရွာအုပ်စု၊ ထီးဖိုးကလိုးကျေးရွာ

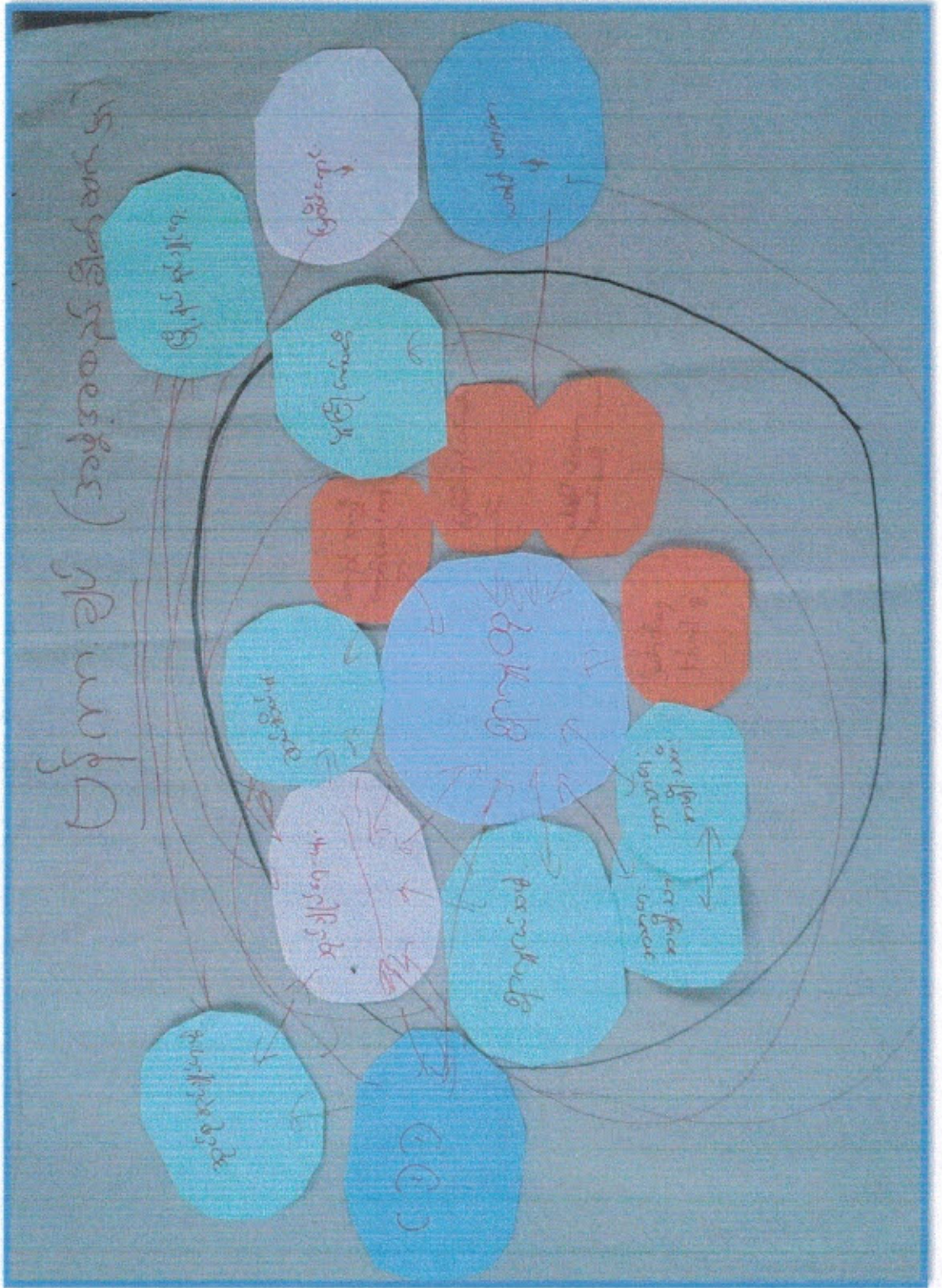
ရက်စွဲ၊ ၂၉-၁၂-၂၀၁၆ ခုနှစ်

ထီးဖိုးကလိုးကျေးရွာပင့်ကူအိမ်သုံးသပ်ခြင်း

ထီးဖိုးကလိုးကျေးရွာတွင်းရှိ အမျိုးသား၊အမျိုးသမီးများ တန်းတူညီမျှမှုအားနည်းနေသည်။ ရှေးရိုးစွဲများကြောင့် အမျိုးသမီးများ နေရာရရှိမှုလူဝင်ဆန့်မှုအားနည်းနေသည်။ ပင့်ကူအိမ်သုံးသပ်ခြင်းအရ ပညာရေးတွင် အမျိုးသားအမျိုးသမီးတန်းတူညီမျှရှိသည်။ လူမှုရေးတွင် အမျိုးသမီးများ အားနည်းနေသည်။ နိုင်ငံရေးတွင် အမျိုးသားများစိတ်ပါဝင်စားမှုများသည်။ စီးပွားရေးတွင်လည်း အမျိုးသားများက ဦးဆောင်လုပ်ကိုင်ကြသည်။ စည်းလုံးညီညွတ်ရေးတွင် အမျိုးသား၊အမျိုးသမီးကွာခြားမှု အနည်းငယ်ရှိသည်။ သွားရေးလာရေးတွင် အမျိုးသမီးများ သွားလာမှုအားနည်းသည်။ ကျန်းမာရေးတွင် အမျိုးသမီးများအားနည်းနေသည်။ ကျေးရွာဖွံ့ဖြိုးရေးတွင် အမျိုးသားများ ဦးဆောင်နေသည်။ ဘာသာရေးတွင် ကျား၊မတန်းတူအားကောင်းသည်။ အိမ်ထောင်ရေးတွင် အမျိုးသားများဦးစီးဦးဆောင်လုပ်ကိုင်ကြသည်။

ပါဝင်ဆွေးနွေးသူများ - ကျား (၄၂)၊ မ (၄၇)

လူထုနှင့် အဖွဲ့အစည်းဆိုင်ရာချိတ်ဆက်မှုပြမြေပုံ



ထီးဖိုးကလိုးကျေးရွာအုပ်စု၊ ထီးဖိုးကလိုးကျေးရွာ

ရက်စွဲ၊ ၂၉-၁၂-၂၀၁၆ ခုနှစ်

အဖွဲ့အစည်းအချိတ်အဆက်သုံးသပ်ခြင်း

ထီးဖိုးကလိုးကျေးရွာတွင် ရွာလူထုနှင့် ဖွဲ့စည်းထားသော အဖွဲ့(၁၀)ဖွဲ့ရှိသည်။ ၎င်းတို့မှာ အုပ်ချုပ်ရေးမှူး၊ ဆယ်အိမ်မှူး၊ ရွာလူငယ်အဖွဲ့၊ ဘာသာရေးအမျိုးသားအဖွဲ့၊ ဘာသာရေးအမျိုးသမီးအဖွဲ့၊ Sunday School အဖွဲ့၊ World Vission ကော်မတီ၊ မြစိမ်းရောင်ကော်မတီ၊ မူကြိုကော်မတီ၊ ကျောင်းအကျိုးတော်ဆောင်အဖွဲ့စသည်တို့ဖြစ်သည်။ ကျေးရွာနှင့်ပြင်ပအဖွဲ့အစည်းများလည်း အချိတ်အဆက်ရှိကြသည်။ ရွာလူထုနှင့် အဖွဲ့အစည်းများအားလုံးပူးပေါင်းပါဝင်မှုအားကောင်းကြသည်။ ရွာလူထုနှင့် ဖွဲ့စည်းထားသော အဖွဲ့အစည်းများသည် လုပ်ကိုင်မှုအားကောင်းကြပြီး တက်ကြွစွာပါဝင်မှု အသင့်အသင့်ရှိသည်။

ပါဝင်ဆွေးနွေးသူများ - ကျား (၄၂)၊ မ (၄၇)

ရာသီခွင်ပြကွဉ်နံ

ရာသီခွင်ပြကွဉ်နံ									
၁။	၂။	၃။	၄။	၅။	၆။	၇။	၈။	၉။	၁၀။
၁။	၂။	၃။	၄။	၅။	၆။	၇။	၈။	၉။	၁၀။
၁။	၂။	၃။	၄။	၅။	၆။	၇။	၈။	၉။	၁၀။
၁။	၂။	၃။	၄။	၅။	၆။	၇။	၈။	၉။	၁၀။
၁။	၂။	၃။	၄။	၅။	၆။	၇။	၈။	၉။	၁၀။
၁။	၂။	၃။	၄။	၅။	၆။	၇။	၈။	၉။	၁၀။
၁။	၂။	၃။	၄။	၅။	၆။	၇။	၈။	၉။	၁၀။
၁။	၂။	၃။	၄။	၅။	၆။	၇။	၈။	၉။	၁၀။
၁။	၂။	၃။	၄။	၅။	၆။	၇။	၈။	၉။	၁၀။
၁။	၂။	၃။	၄။	၅။	၆။	၇။	၈။	၉။	၁၀။

ထီးဖိုးကလိုးကျေးရွာအုပ်စု၊ ထီးဖိုးကလိုးကျေးရွာ

ရက်စွဲ၊ ၂၉-၁၂-၂၀၁၆ ခုနှစ်

ရာသီခွင်ပြဇယားသုံးသပ်ခြင်း

ထီးဖိုးကလိုးကျေးရွာသည် လယ်ယာလုပ်ငန်းတစ်ခုသာ အားထားလုပ်ကိုင်ကြသည်။ စိုက်ပျိုးကာလများဖြစ်သော မေလမှ ဩဂုတ်လအထိ အလုပ်များကြသည်။ ရိတ်သိမ်းကာလအဖြစ် နိုဝင်ဘာလမှ ဒီဇင်ဘာလအထိ အလုပ်များကြသည်။ ကြက်သွန်များလည်း အနည်းငယ်လုပ်ကိုင်ကြသည်။ ထီးဖိုးကလိုးကျေးရွာတွင် ပွဲတော်များလည်း ကျင်းပလေ့ရှိသည်။ ပွဲတော်များမှာ- တံခွန်တိုင်ပွဲ၊ ဒီးကူပွဲ၊ ခရစ်စမတ်ပွဲ၊ နှစ်သစ်ကူးပွဲ စသည့်တို့ကျင်းပလေ့ရှိသည်။ လျှပ်စစ်မီးမရရှိသောကြောင့် ထင်းခွေသော ကာလများရှိသည်။ ထင်းခွေကာလများမှာ- ဇန်နဝါရီလနှင့် ဖေဖော်ဝါရီလတွင် ထင်းခွေကြလေ့ရှိသည်။ မိုးတွင်းကာလတွင် ရွာတွင်းလမ်းများသွားလာရခက်သည်။ ပြောင်းမြေပဲများလည်း အနည်ငယ်စိုက်ပျိုးကြသည်။

ပါဝင်ဆွေးနွေးကြသူများ - ကျား(၄၂)၊ မ (၄၇)

ကျေးရွာကော်မတီဝင်စာရင်းများ

အုပ်စု-ထီးဖိုးကလိုး

ကျေးရွာ-ဒေါလော်ခူ

ရက်စွဲ-၁၃.၁၂.၂၀၁၆

စဉ်	ကော်မတီအဖွဲ့အစား	အမည်	ရာထူး	မှတ်ချက်
၁။	ကျေးရွာစီထောက်ကော်မတီ ဥက္ကဋ္ဌ	ဦးကျောင်းလ	ဥက္ကဋ္ဌ	
		ဒေါ်စယ်ဒီဇွန်	ဥက္ကဋ္ဌ	
၂။	ဝယ်ယူရေးဆပ်ကော်မတီ	ဒေါ်အေးအေး	မင်းမောင်	
		ဦးတင်(၇၄)	ကမ္ဘာ	
		ဦးကျော်စင်	ကမ္ဘာ	
၃။	စောင့်ကြည့်ကြီးကြပ်ရေးဆပ် ကော်မတီ	ဦးကျော်စင်	ကမ္ဘာ	
		ဒေါ်အေးအေး	မင်းမောင်	
		ဦးမြစန်း	မင်းမောင်	
၄။	လုပ်ငန်းလည်ပတ်ရေးနှင့် ပြုပြင် ထိန်းသိမ်းရေးဆပ်ကော်မတီ	ဦးကျော်စင်	ကမ္ဘာ	
		ဒေါ်အေးအေး	မင်းမောင်	
		ဦးကျော်စင်	မင်းမောင်	
၅။	ဝေဖန်အကြံပြုတိုင်ကြားရေးဆပ် ကော်မတီ	ဦးကျော်စင်		
		ဒေါ်အေးအေး		
၆။	ကျေးရွာငွေစာရင်းကိုင်	ဒေါ်အေးအေး		
၇။	ကျေးရွာစေတနာဝန်ထမ်း	ဒေါ်အေးအေး		
		မိမိ		

ကျေးရွာစီမံကိန်းအထောက်အကူပြုကော်မတီဝင်များ၏မှတ်တမ်းခါတ်ပုံ



ကျေးရွာဖွံ့ဖြိုးရေးအစီအစဉ်ဆောင်ရွက်မှုမှတ်တမ်းခါတ်ပုံ





ပုံစံ - ၈ - ၁ ကျေးရွာအခြေခံအချက်အလက်များ (Form PC 1)

လမ်းညွှန်ချက်၊ လူထုစည်းရုံးရေးမှူးသည် ကျေးရွာတစ်ရွာသို့ ဤအချက်အလက်များကို စီမံကိန်း မိတ်ဆက်အစည်းဝေးမတိုင်မီတောင်းခံရမည်။ လူထုစည်းရုံးရေးမှူးမှ သတင်းအချက်အလက်ထံသို့ Tablets မှ တဆင့် ဖြည့်သွင်းရမည်။

ကျေးရွာအုပ်ချုပ်ရေးမှူး အမည် _____ ကျေးရွာအုပ်ချုပ်ရေးမှူး၏ ဖုန်းနံပါတ် _____ လူထုစည်းရုံးရေးမှူး၏ အမည် ဦးငါးဂွယ်

ပြည်နယ်၊ တိုင်းဒေသကြီး၊ _____၊ မြို့နယ် _____၊ _____၊ ကျေးရွာအုပ်စုအ. ဖိ. က. သို့ _____၊ ကျေးရွာ အ. ဖိ. က. သို့ _____

က။ လူဦးရေ

လူမျိုးစု	အိမ်ထောင်စုအရေအတွက်	ကိုးကွယ်သည့်ဘာသာ	အိမ်ထောင်စုအရေအတွက်
လူမျိုးစု (၁) _____	180	ဘာသာ (၁) _____	120
လူမျိုးစု (၂) _____		ဘာသာ (၂) _____	80
လူမျိုးစု (၃) _____		ဘာသာ (၃) _____	
လူမျိုးစု (၄) _____			
လူမျိုးစုစေ့ _____		ဘာသာစေ့ _____	
	အရေအတွက်		
မသန်စွမ်းသူများ	၆		
သက်ကြီးရွယ်အိုများ (၆၅ နှစ် နှင့် အထက်)	၄၅		
စစ်ဘေးရှောင်			

	အမျိုးသား (အရေအတွက်)	အမျိုးသမီး (အရေအတွက်)
လူဦးရေ		
လူမျိုးစု (၁) _____	၄၉၄	၄၉၆
လူမျိုးစု (၂) _____		
လူမျိုးစု (၃) _____		
လူမျိုးစု (၄) _____		
လူမျိုးစု (၅) _____		
အိမ်ထောင်စဦးစီး	၁၅၁	၂၉



(ခ) အခြေခံအဆောက်အအုံ အသုံးအဆောင်များ

စာသင်ကျောင်း	အမှတ် ခြံပိ	ကျန်းမာရေး	အမှတ် ခြံပိ	ဘာသာရေး အဆောက် အအုံများ	အမှတ် ခြံပိ
အထက်တန်းကျောင်း	<input checked="" type="checkbox"/>	ဆေးရုံ	<input type="checkbox"/>	ဓဇတီ	<input type="checkbox"/>
အလယ်တန်းကျောင်း	<input checked="" type="checkbox"/>	ကျန်းမာရေးဌာန	<input type="checkbox"/>	ဘုန်းကြီးကျောင်း	<input type="checkbox"/>
မူလတန်းကျောင်း	<input checked="" type="checkbox"/>	ကျန်းမာရေးဌာနခွဲ	<input type="checkbox"/>	ဟိန္ဒူဘုရားကျောင်း	<input type="checkbox"/>
မူကြိုကျောင်း	<input checked="" type="checkbox"/>	ဆေးပေးခန်း	<input checked="" type="checkbox"/>	ခရစ်ယာန်ကျောင်း	<input checked="" type="checkbox"/>
အခြား	<input type="checkbox"/>	အခြား	<input type="checkbox"/>	ဗလီ	<input type="checkbox"/>
				အခြား	<input checked="" type="checkbox"/>
မှတ်ချက်		မှတ်ချက်		မှတ်ချက်	
				တံခွန်တိုင်	

(ဂ) ကျွမ်းကျင်သူများမှတ်တမ်း (ကျေးရွာတွင်နေထိုင်သော သို့မဟုတ် တခြားရွာမှလာရောက်သော ကျွမ်းကျင်သူများ)

(၁) စာသင်ကျောင်း			(၂) ကျန်းမာရေး			(၃) လက်မှုပညာရှင်		
	ရွာတွင်နေ ထိုင်သူ	အခြားရွာမှ လာသူ		ရွာတွင်နေ ထိုင်သူ	အခြား ရွာမှ လာသူ		ရွာတွင် နေထိုင်သူ	အခြားရွာ မှလာသူ
မူလတန်းပြဆရာ/မ	<input checked="" type="checkbox"/>	<input checked="" type="checkbox"/>	ဆရာဝန်	<input type="checkbox"/>	<input type="checkbox"/>	လက်သမား	<input checked="" type="checkbox"/>	<input type="checkbox"/>
အထက်တန်းပြဆရာ/မ	<input checked="" type="checkbox"/>	<input checked="" type="checkbox"/>	လက်ထောက် ကျန်းမာရေးမှူး	<input type="checkbox"/>	<input type="checkbox"/>	ပန်းရံ	<input checked="" type="checkbox"/>	<input type="checkbox"/>
အလယ်တန်းပြဆရာ/မ	<input checked="" type="checkbox"/>	<input checked="" type="checkbox"/>	အမျိုးသမီးကျန်းမာရေး ဆရာမ	<input type="checkbox"/>	<input checked="" type="checkbox"/>	လျှပ်စစ်ကျွမ်းကျင်၊ ပီးသမား	<input type="checkbox"/>	<input type="checkbox"/>
မူကြိုဆရာ/မ	<input checked="" type="checkbox"/>	<input type="checkbox"/>	သားဖွားဆရာမ	<input checked="" type="checkbox"/>	<input type="checkbox"/>	ခရိုက်သွယ်သူ	<input type="checkbox"/>	<input type="checkbox"/>
အခြား	<input type="checkbox"/>	<input type="checkbox"/>	ပြည်သူ့ကျန်းမာရေးလုပ်သား	<input type="checkbox"/>	<input type="checkbox"/>	စက်ပြင်ဆရာ	<input type="checkbox"/>	<input type="checkbox"/>
မှတ်ချက်			မှတ်ချက်			မှတ်ချက်		

(ဃ) ကျေးရွာသို့ ရောက်ရှိနိုင်သည့် လမ်းအခြေအနေ / ကျေးရွာတစ်ရွာသည် ၎င်း၏ ကျေးရွာအုပ်စုနှင့် ဆက်သွယ်ထားသော လမ်းအခြေအနေ (အောက်ပါတို့ကိုပိုင်းပါ)

ကျောက်ကြမ်းလမ်း: ကတ္တရာလမ်း ကွန်ကရစ်လမ်း: မော်တော်ဆိုင်ကယ်လမ်း:
 ကျောက်ခင်းလမ်း: မြေသားလမ်း: လူသွားလမ်း: အခြား: _____



(င) ကျေးရွာဖွံ့ဖြိုးမှုစီမံချက်

(၁) လူထုပဟိုပြုစီမံကိန်းမစတင်မီ ဤကျေးရွာတွင်ကျေးရွာဖွံ့ဖြိုးမှု စီမံချက်ရှိခဲ့ပါသလား?

ဝိုင်ဒါ
ရရှိပါသည်/မရှိပါ/မသိပါ

(၂) ရှိခဲ့ပါလျှင် ဤစီမံချက်ကို မည်သည့် ခုနှစ်တွင်ပြင်ဆင်ခဲ့ပါသနည်း?

နှစ်-----မသိပါ

(၃) ဤစီမံချက်ကို ဩ.နယ်မှအတည်ပြုခဲ့ပါသလား?

ပြုခဲ့ပါသည်/မပြုခဲ့ပါ /မသိပါ

(စ) ခရီးအကွာအဝေး

(၁) ဤကျေးရွာ၏ပဟိုမှ ၎င်းကျေးရွာအုပ်စု၏ပဟိုအထိ ခရီးမိုင်မည်မျှကွာဝေးသနည်း? မိုင်-----/မသိပါ

(၂) ဤကျေးရွာမှ ၎င်းကျေးရွာအုပ်စုပဟိုအထိ သွားလာရာတွင်ကြာမြင့်သည့်အချိန်။

ခြောက်သွေ့ရာသီတွင်ကြာချိန်----- ထော်လာဂျီ/မော်တော်ဆိုင်ကယ်/ခြေလျှင်/လား/မော်တော်တုတ်/ အခြား-----

မိုးရာသီတွင်ကြာချိန်----- ထော်လာဂျီ/မော်တော်ဆိုင်ကယ်/ခြေလျှင်/လား/မော်တော်တုတ်/ အခြား-----

(ဆ) ပတ်ဝန်းကျင်ဆိုင်ရာ သဘာဝဘေးအန္တရာယ်

ဤကျေးရွာတွင် ရေကြီးခြင်းကဲ့သို့ သဘာဝဘေးအန္တရာယ်ကျရောက်ဖူးခြင်း ရှိပါသလား။

မရှိပါ ရှိပါသည် ရှိလျှင်ဖော်ပြပါ-----

(ဇ) ကျေးရွာတွင် ဖွဲ့စည်းထားသော အဖွဲ့အစည်းများ

လူထုပဟိုပြုစီမံကိန်းမတိုင်မီ ဤကျေးရွာတွင် ကျေးရွာဖွံ့ဖြိုးရေးအတွက် အစိုးရ (သို့) ရွာသားများကိုယ်တိုင်(သို့) စီမံကိန်းတစ်ခုခုမှ ဖွဲ့စည်းထားသည့် အဖွဲ့အစည်းများရှိပါသလား။

(၁) World vision

(၂) မင်းစိန်

ကျေးရွာခေါင်းဆောင်

အမည် ဒေါ်အိ.ဂုန်

လက်မှတ် [Signature] ဇန.စွဲ

လူထုစည်းရုံးရေးမှူး

အမည် ဦးငါ.ဂုန်

လက်မှတ် [Signature] ဇန.စွဲ



ပုံစံ-၀-၂- မီမက်ရိန်းတက်ပန်းအချိန်ဇယား (PC 2)

လယ်ဦးနှစ်ရှက်၊ သက်ဆိုင်ရာလူထုထပ်ပြုနှိုးဆော်မှုများ၊ လက်ထောက်နှုတ်ပယ်မှုနှင့်ပယ်ပွားမှုများမှ မီမက်ရိန်းတက်ပန်းအဆင့်တစ်ခုစီဖြစ်ပြီးတိုင်း ကျေးရွာနှင့် ကျေးရွာအုပ်စုအတွက် ဤပုံစံကို ဖြည့်သွင်းရမည်။

စည်ရုံးရေးမှူး/ဝန်ထမ်း အမည် ဦးကျော်ပယ်

နေ့စွဲ ၂၀၁၇.၁၂.၀၆

စက်ပန်းအားအမှတ်ရှိခြင်းပါ စက်ဝန်း(၀) စက်ဝန်း(၁) စက်ဝန်း(၂) စက်ဝန်း(၃)

ပြည်နယ်/တိုင်း ဇယား:

မြို့နယ် ၅.ကော့ဆီ

ကျေးရွာအုပ်စု ထီးဖျားကျေးရွာ

ကျေးရွာ ၁၇၅ ထီးဖျားကျေးရွာ

မီမက်ရိန်းထောက်ခံခွင့်အဆင့်များ	နေ့စွဲ			အစည်းအဝေးအတွက်တက်ရောက်သူအရေအတွက်				
	စတင်သည့်နေ့	ပြီးဆုံးသည့်နေ့	အချိန်အားအတွက်	အချိန်သမီးအရေအတွက်	အိမ်ထောင်စုအရေအတွက်	အရပ်ရပ်အရေအတွက်	လူမျိုးစုတက်ရောက်သူအရေအတွက်	နှင့် လူမျိုးစုအမည်
၁။ ကျေးရွာမီမက်ရိန်း မိတ်ဆက်အစည်းအဝေး	၂၀၁၇.၁၂.၀၆	၂၀၁၇.၁၂.၁၂	၄၂	၄၇	၈၅	၉၅	၁၀၀	
၂။ ကျေးရွာဖွံ့ဖြိုးရေး မီမက်ရိန်းရေးဆွဲခြင်းအစည်းအဝေး	၂၀၁၇.၁၂.၀၆	၂၀၁၇.၁၂.၁၂	၆၅	၆၅	၁၀၀	၁၀၀	၁၀၀	
၃။ ကျေးရွာအုပ်စု လုပ်ငန်းဆုံးဖြတ်ချက်ချသည့်အစည်းအဝေး	၂၀၁၇.၁၂.၀၆	၂၀၁၇.၁၂.၁၂	၁၇	၂၇	၄၀	၄၀	၄၀	
၄။ မြို့နယ်အဆင့် မီမက်ရိန်းရေးဆွဲရေး နှင့် အကောင်အထည်ဖော်ရေးကော်မတီ၏ မီမက်ရိန်း သုံးသပ်မှုအစည်းအဝေး			မရှိ	မရှိ	မရှိ	မရှိ	မရှိ	
၅။ မြို့နယ် မီမက်ရိန်းရေးဆွဲရေး နှင့် အကောင်အထည်ဖော်ရေး ကော်မတီ၏ဆုံးဖြတ်မှုကို ရွာတိုင်း အသိပေးအကြောင်းကြားသည့် အစည်းအဝေး			မရှိ	မရှိ	မရှိ	မရှိ	မရှိ	



၆။ စီမံကိန်းလုပ်ငန်းခွဲစီမံချက်ရေးဆွဲခြင်း အစည်းအဝေး				
၆.၁။ စီမံကိန်းလုပ်ငန်း အစကောင်အစာတည်ဖော် ရေးအစီအစဉ် ရေးဆွဲခြင်း				
၆.၂။ ဝယ်ယူရေးအစီအစဉ် ရေးဆွဲခြင်း				
၆.၃။ ဘဏ္ဍာရေးကုန်ကျမှု လျာထားအစီအစဉ် ရေးဆွဲခြင်း				
၆.၄။ ပြင်/ထိန်းအစီအစဉ် ရေးဆွဲခြင်း				
၇။ စီမံကိန်းလုပ်ငန်းခွဲ တိုးတက်မှု စောင့်ကြည့် အစည်းအဝေး				
၇.၁။ အစည်းအဝေး ပထမအကြိမ်				
၇.၂။ အစည်းအဝေး ဒုတိယအကြိမ်				
၇.၃။ အစည်းအဝေး တတိယအကြိမ်				
၈။ စီမံကိန်းလုပ်ငန်းခွဲ အပြီးသတ်စစ်ဆေးခြင်း အစည်းအဝေး				
၉။ လူထုဝဟိုစစ်ဆေးခွဲအစည်းအဝေး				



ပုံစံ - ၈ - ၃ ကျေးရွာဖွံ့ဖြိုးရေး ဦးစားပေးအစီအစဉ် (Form PC 3)

လမ်းညွှန်ချက်၊ အဆင့်(၃) ကျေးရွာမှော်မှန်းချက်အစည်းအဝေး ပြီးဆုံးသောအခါ ကျေးရွာစီမံကိန်း အထောက်အကူပြု ကော်မတီသည် လူထုစည်းရုံးရေးမှူးအကူအညီဖြင့် ဤပုံစံကိုပြည့်စုံအောင် ဖြည့်သွင်းရမည်။

လူထုစည်းရုံးရေးမှူး/ဝန်ထမ်း အမည် ဦးငါ့ရှင်

နေ့စွဲ 2.1.2017

ဝက်ဝန်းအား အမှတ်ခြစ်ပါ (✓) □ဝက်ဝန်း(၀)
 ✓ဝက်ဝန်း(၂) □ဝက်ဝန်း(၃) □ဝက်ဝန်း(၄)

ပြည်နယ်/တိုင်း ဇနား၊ မြို့နယ် ဦးကျွန်း၊ ကျေးရွာအုပ်စု အိမ်ကျွန်း၊ ကျေးရွာ အိမ်ကျွန်း

က၊ အဝက်အခဲအတားအဆီးများအားဆွေးနွေးခြင်း - ယခုလက်ရှိအခြေအနေတွင် ဤကျေးရွာဖွံ့ဖြိုးတိုးတက်ရေးအတွက် အဓိက အဝက်အခဲအတားအဆီးများသည် မည်သည်များဖြစ်ပါသနည်း။ (အမျိုးသား/သမီး အနည်းဆုံးအဝက်အခဲ ၅ ခုစီဖော်ပြပါ)

အမျိုးသား အဖွဲ့မှ တင်ပြသောအဝက်အခဲအတားအဆီးများ		အမျိုးသမီး အဖွဲ့မှ တင်ပြသောအဝက်အခဲအတားအဆီးများ	
၀	မိုးရွာခြင်း၊ လေ၊ ချွန်၊ လှေကမ်းခြေ	၀	မိုးရွာခြင်း၊ လေ၊ ချွန်၊ လှေကမ်းခြေ
၂	ကျောက်ကျွန်း	၂	ကျောက်ကျွန်း
၃	လူထုစည်းရုံးရေး ချိတ်ဆက်ခြင်း	၃	လူထုစည်းရုံးရေး ချိတ်ဆက်ခြင်း
၄	မိုးရွာခြင်း၊ လေ၊ ချွန်၊ လှေကမ်းခြေ	၄	ချွန်၊ လှေကမ်းခြေ
၅	ကျောက်ကျွန်း	၅	ချွန်၊ လှေကမ်းခြေ

ခ၊ မှော်မှန်းခြင်း - နောင်လာမည့် (၅) နှစ် အတွင်း ကျေးရွာဖွံ့ဖြိုးရေး မှော်မှန်းလျာထားချက်များအား တင်ပြပါ။

အမျိုးသားအဖွဲ့မှ တင်ပြသောမှော်မှန်းချက်များ		အမျိုးသမီးအဖွဲ့မှ တင်ပြသောမှော်မှန်းချက်များ	
၀	ကျွန်းလမ်း၊ နားကျွန်းလမ်း(၅)လမ်း	၀	ကျွန်းလမ်း၊ နားကျွန်းလမ်း(၅)လမ်း
၂	ကျွန်းလမ်း၊ နားကျွန်းလမ်း(၅)လမ်း	၂	ကျွန်းလမ်း၊ နားကျွန်းလမ်း(၅)လမ်း
၃	ကျွန်းလမ်း၊ နားကျွန်းလမ်း(၅)လမ်း	၃	ကျွန်းလမ်း၊ နားကျွန်းလမ်း(၅)လမ်း
၄	ကျွန်းလမ်း၊ နားကျွန်းလမ်း(၅)လမ်း	၄	ကျွန်းလမ်း၊ နားကျွန်းလမ်း(၅)လမ်း
၅	ကျွန်းလမ်း၊ နားကျွန်းလမ်း(၅)လမ်း	၅	ကျွန်းလမ်း၊ နားကျွန်းလမ်း(၅)လမ်း

ဂ၊ လူထုစီမံကိန်း၏ လာမည့် (၃) နှစ်အတွက် အကျိုးဝင်သော ဦးစားပေး ဖွံ့ဖြိုးတိုးတက်မှု လုပ်ငန်း အစီအစဉ်များအားဖော်ပြပါ။

အဆင့်	ကျေးရွာအတွက် ဦးစားပေး ဖွံ့ဖြိုးတိုးတက်မှု လုပ်ငန်းစဉ်များ	အဆိုပြုသူ (အမျိုးသားများ/ အမျိုးသမီးများ/အမျိုးသား+ အမျိုးသမီး)	ခန့်မှန်းတန်ဖိုး ဝေရိတ်	အကျိုးစီးပွားခွင့်ရှိသူ ခန့်မှန်းခြေ အရေအတွက်
၀	ကျွန်းလမ်း	အမျိုးသား + အမျိုးသမီး		၂၆၈
၂	ချွန်	အမျိုးသမီး		၂၆၈
၃	ကျွန်းလမ်း	အမျိုးသမီး		၂၆၈
၄	လမ်းမကျ	အမျိုးသား		၂၆၈
၅	ကျွန်းလမ်း	အမျိုးသား		၂၆၈



လူထုဗဟိုပြု စီမံကိန်း၊ စီမံကိန်းလက်ခွဲ အပိုင်း - (၃) - ၂၉.၁၀.၂၀၁၆

ဃ၊ လူထုစီမံကိန်း၏ လာမည့် (၃) နှစ်အတွက်အကျိုးမဝင်သော ဦးစားပေး ဖွံ့ဖြိုးတိုးတက်မှု လုပ်ငန်း အစီအစဉ်များအားဖော်ပြပါ။

အဆင့်	ကျေးရွာအတွက် ဦးစားပေး ဖွံ့ဖြိုးတိုးတက်မှု လုပ်ငန်းစဉ်များ	အဆိုပြုသူ (အမျိုးသားများ/အမျိုးသမီးများ/အမျိုးသား+အမျိုးသမီး)	အခန်းကဏ္ဍ
၁			
၂			
၃			
၄			
၅			
၆			
၇			
၈			
၉			
၁၀			
၁၁			
၁၂			

ဥက္ကဋ္ဌ ၊ ကျေးရွာစီမံကိန်းအထောက်အကူပြုကော်မတီမှ အတည်ပြုသည်။

အမည် ----- လက်မှတ် ----- နေ့.ရက် -----



လူထုပပိပြု မိခင်ကိန်း၊ မိခင်ကိန်းလက်တွဲ အပိုင်း - (၃) - ၂၉.၁၀.၂၀၁၆

ပုံစံ - ၀ - ၄ ကျေးရွာအုပ်စုမိခင်ကိန်းလုပ်ငန်းခွဲရွေးချယ်ခြင်းပုံစံ (Form PC 4)

လမ်းညွှန်စာတမ်း မိခင်ကိန်းလုပ်ငန်းခွဲရွေးချယ်ရေးအဖွဲ့အစည်းအဖွဲ့ဝင်များက တွင် ကျေးရွာအုပ်စုမှ CFT/TF တို့၏ အကူအညီပေးမှုဖြင့် ကျေးရွာမိခင်ကိန်းလုပ်ငန်းခွဲမှ လက်မှတ်ရေးထိုးပြီး အဆိုပါပုံစံအား ပြည့်စုံအောင်ပြည့်စုံစစ်ဆေးရမည်။ ဤပုံစံအား ပြည့်စုံစစ်ဆေးပြီးနောက် ကျေးရွာအုပ်စုမှ ပြုစုထားသော မိခင်ကိန်းလုပ်ငန်းခွဲတွင် TPIC သို့မဟုတ် ရန်ကင်းရွာတွင် နောက်ဆက်တွဲအဖြစ် ထားရှိရမည်။ CF မှ ကျေးရွာအုပ်စုရွေးချယ်ရေးအဖွဲ့၏ မိခင်ကိန်းလုပ်ငန်းခွဲအုပ်စု အရွက်အလက်များကို MIS သို့မဟုတ် အခြားစနစ်ဖြင့် မြန်မာနိုင်ငံတော် ကျေးရွာအုပ်စု မဏ္ဍိုင်၊ ကျေးရွာစည်ရွေးချယ်ရေး/လုပ်ငန်းခွဲရွေးချယ်ရေး အဖွဲ့ (TF) ၊ ဦးစီးရုံး (CCF)

နေ့စွဲ ၁၈.၁.၂၀၁၇

စက်ဝင်ကိန်းအဖွဲ့ဝင်ဖြစ်သူများ (V)၊ ဝတ်စားကိန်း (၁)၊ ဖတ်စားကိန်း (၂)၊ ဝတ်စားကိန်း (၃)၊ ဝတ်စားကိန်း (၄)

ပြည်နယ်/ခရိုင်: ကယား၊ မြို့နယ်: ဦးစော့၊ အုပ်စု: ကျေးရွာအုပ်စု၊ ဝါး: ဦးစော့

ကျေးရွာအုပ်စု	ဆောင်ရွက်မည့် လုပ်ငန်းများ	အဆင့်အတန်း	ခန့်မှန်း ဝိတ်နိမ့် အတိုး/ခံစားရမည့် ရှိသူများ	အဆိုပြုထည့်သွင်းသူ	မိခင်ကိန်းမှ ထည့်သွင်းမှု	ခန့်မှန်းကျေးရွာအုပ်စု		စုစုပေါင်း
						အပြုထည့်သွင်းမှု (ခေါ်ပြုပါ)	အမည်/အရွက်	
ဒေါ်လှဝိ	ကျွန်ုပ်တို့အဖွဲ့ဝင်များ (၂၂) ဦး	-၂၂ x ၁၃ x ၅	၂၈၄	မ.စု	(၁၆၀) သိန်း			၁၆၀ သိန်း
ဒေါ်တင်အိ	မူကြမ်းရေးဆွဲရေးအဖွဲ့ဝင်များ (၁၁) ဦး	၁၁ x ၂၄ x ၂	၁၁၀	မ.စု	(၁၅၀) သိန်း			၁၅၀ သိန်း
မိခင်ကိန်း	ရွက်စင်ကျွမ်းကျင်သူများ (၄) ဦး	၄ x ၅ x ၂	၂၀	မ.စု	(၂၀၀) သိန်း			၂၀၀ သိန်း
ဒေါ်လှဝိ	ရွက်စင်ကျွမ်းကျင်သူများ (၄) ဦး	၄ x ၅ x ၂	၂၀	မ.စု	(၂၀၀) သိန်း			၂၀၀ သိန်း

ရက်စွဲ: ကျေးရွာအုပ်စု မိခင်ကိန်းလုပ်ငန်းခွဲ

အမည်

ဦးကျော်စွာ

လက်မှတ်

ရက်စွဲ

၁၈.၁.၂၀၁၇

ဒေါ်အယ်ဒီ

လက်မှတ်

၁၈.၁.၂၀၁၇

ပထမအကြိမ်အစည်းအဝေး

ကျေးရွာအုပ်စု	- ထီးဖိုးကလိုး
ကျေးရွာ	- ထီးဖိုးကလိုး
အစည်းအဝေးကျင်းပသည့်နေရာ	- ထီးဖိုးကလိုး ခန်းမဆောင်
အစည်းအဝေးကျင်းပသည့်အချိန်	- ညနေ (၅:၀၀)နာရီ
အစည်းအဝေးကျင်းပသည့်နေ့ရက်	- ၂၉.၁၂.၂၀၁၆
အစည်းအဝေးတက်ရောက်သူဦးရေ	- ကျား(၄၂)၊ မ(၄၇)

ပထမအကြိမ်အစည်းအဝေးကို ညနေ(၅:၀၀)နာရီအချိန်တွင် စတင်ပြီး အစည်းအဝေးတက်ရောက်သူများ စာရင်းကောက်ယူပါသည်။ ထို့နောက် စည်းရုံးရေးမှူးများ၊ ရွာမိရွာဖများ၊ ကျေးရွာအုပ်ချုပ်ရေးမှူးနှင့် မိတ်ဆက်ခြင်း ပြုလုပ်ပါသည်။ ကျေးရွာအုပ်ချုပ်ရေးမှူးမှ အဖွင့်အမှာစကားပြောကြားပြီး စည်းရုံးရေးမှူးမှ စီမံကိန်းအား မိတ်ဆက်ခြင်း၊ ရည်ရွယ်ချက်အားရှင်းပြခြင်း၊ ကျေးရွာစေတနာ့ဝန်ထမ်း၏တာဝန်နှင့် ဝတ္တရားများကို ကျေးရွာလူထုအား ရှင်းပြပြီး ကျေးရွာအစည်းအဝေးတက်ရောက်လာသူများမှ ကျေးရွာစေတနာ့ဝန်ထမ်း ကျား(၁)ဦး၊မ(၁)ဦး ရွေးချယ်အတည်ပြုခဲ့ပါသည်။

ဆက်လက်ပြီးလူမှုဆန်းစစ်မှုပြုလုပ်ခြင်း(PRA TOCLO) နှင့်ပတ်သက်ပြီး အချက်(၇)ချက်ကို လူထုစည်းရုံးရေးမှူးမှ ရှင်းပြပြီး ယခင်နှင့်ပြုလုပ်ခဲ့သော လူမှုဆန်းစစ်ခြင်း (PRA) များနှင့် နှိုင်းယှဉ်ဆွေးနွေးကာ ကျေးရွာလူထုများနှင့် ဖော်ထုတ်ခဲ့ပါသည်။ ထို့နောက် ကျေးရွာအုပ်ချုပ်ရေးမှူးမှ ကျေးဇူးတင်စကားပြောကြားကာ အစည်းအဝေးကို ည(၉:၃၀)နာရီတွင် ရုတ်သိမ်းပါသည်။

ဒုတိယအကြိမ်အစည်းအဝေး

- | | |
|---------------------------|--------------------|
| ကျေးရွာအုပ်စု | - ထီးဖိုးကလိုး |
| ကျေးရွာ | - ထီးဖိုးကလိုး |
| အစည်းအဝေးကျင်းပသည့်အချိန် | - နံနက်(၉:၀၀)နာရီ |
| အစည်းအဝေးကျင်းပသည့်နေ့ရက် | - ၂.၁.၂၀၁၇ |
| အစည်းအဝေးတက်ရောက်သူဦးရေ | - ကျား(၆၉)၊ မ (၆၄) |

ဒုတိယအကြိမ်အစည်းအဝေးကို နံနက်(၉:၀၀)နာရီတွင် စတင်ပါသည်။ အစည်းအဝေးတွင် စည်းရုံးရေးမှူးမှ လူမှုဆန်းစစ်ခြင်းနှင့်ပတ်သက်ပြီး ပြန်လည်ဆွေးနွေးပါသည်။ ဆက်လက်ပြီး စည်းရုံးရေးမှူးမှ ဦးဆောင်ပြီးလူမှုဆန်းစစ်ခြင်းရလဒ်ကို အခြေခံပြီး ကျေးရွာ၏အခက်အခဲများ၊ ပြဿနာများ၊ မျှော်မှန်းချက်များကို အစည်းအဝေးတက်ရောက်သူနှင့်အတူ ဖော်ထုတ်ဆွေးနွေးကြပါသည်။

ထို့နောက် စီမံကိန်းနှင့်ပတ်သက်သော လူမှုအကာအကွယ်နှင့် သဘာဝပတ်ဝန်းကျင်အကာအကွယ်များကို ရှင်းလင်းပြောကြားပါသည်။ ဆက်လက်ပြီး ကျေးရွာလူထုမှ အမျိုးသား၊ အမျိုးသမီး အုပ်စုခွဲကား ဒုတိယနှစ်ဝက်ခန့်နှင့် နောက်နှစ်စီမံကိန်းလုပ်ငန်းခွဲများကို ရွေးချယ်ပါသည်။ ထို့နောက် ကော်မတီဝင်များ၏တာဝန်နှင့် ဝတ္တရားများကို ရှင်းပြကာ ကော်မတီများကို ကျေးရွာလူထုမှ အတည်ပြုရွေးချယ်ခဲ့ပါသည်။ ထို့နောက် ကျေးရွာဖွံ့ဖြိုးရေးအစီအစဉ်များကို ရှင်းပြပြီး ကျေးရွာအုပ်ချုပ်ရေးမှူးမှ ကျေးဇူးတင်စကားပြောကြားကာ အစည်းအဝေးကို ရုတ်သိမ်းပါသည်။

ဦးစီးဌာနချုပ် အုပ်စု

ဦးစီးဌာနချုပ် ကျေးရွာ၊ လူထုပူးပေါင်းပါဝင်သောလူမှုဆန်းစစ်ခြင်းနှင့် အကဲဖြတ်ခြင်းလုပ်ငန်းစဉ်

(PSA/PRA)အကျဉ်းချုပ်

စဉ်	အကြောင်းအရာ	ရက်စွဲ	ဦးတည်အုပ်စု	တက်ရောက်အုပ်စု			အဓိက ဆွေးနွေးချက်များ
				က	မ	ပ	
၁။	ကျေးရွာလူမှုရေးပြသယံဇာတပြမြေပုံ (Social map/ Resource map)	၅-၁၂-၂၀၁၆	ရပ်မိရပ်ဖ၊ ကော်မတီကျေးရွာ လူထုများအားလုံး	၄၂	၄၆	၈၉	အိမ်အမျိုးအစားများ၊ အခြေခံအဆောက်အဦများ၊ လမ်းပန်းဆက်သွယ်ရေးအခြေနေ၊ လယ်ယာမြေများ၊ ရေထွက်ပေါက်၊ ရေလောင်ကန်၊ သစ်တောများ
၂။	လူမှုစီးပွားအဆင့်သတ်မှတ်ခြင်း (Wealth Ranking)	၅-၁၂-၂၀၁၆	ချမ်းသာ၊ အလယ်အလတ်၊ နွမ်းပါး	၄၂	၄၇	၈၅	ကျေးရွာလူမှုစီးပွားရေးကို အုပ်စုများခွဲခြားသတ်မှတ်နိုင်ရေးအတွက် အခြေခံစံနှုန်းများသတ်မှတ်ရန် အများလူထုသဘောတူတတ်မှတ်ခြင်း
၃။	ကျား/မရေးရာတစ်ပြုံ (Assect Mapping)	၅-၁၂-၂၀၁၆	ကျေးရွာအတွင်းရှိ အမျိုးသားနှင့် အမျိုးသမီးများ	၄၂	၄၇	၈၉	ကျေးရွာအတွင်းရှိ အရင်းအမြစ်၊ ပိုင်ဆိုင်မှု၊ အခြေခံအဆောက်အဦ၊ စသော လုပ်ငန်းများကို ဘယ်သူတွေက အသုံးပြု၊ ထိမ်းချုပ်နေသလဲဆိုတာကို ဆွေးနွေးမှုများပြုလုပ်ခြင်း
၄။	ပင့်ကူအိမ်ကွန်ယက် (Spider Web)	၅-၁၂-၂၀၁၆	အမျိုးသားများနှင့် အမျိုးသမီးများ၊ ကျေးရွာလူထု	၄၂	၄၇	၈၉	အမျိုးသားများနှင့် အမျိုးသမီးများ တန်းတူအခွင့်အရေး ရရှိမှုနှင့် မရရှိသည့် အကြောင်းအရင်းများ (လုပ်အားခ)
၅။	အဖွဲ့အစည်းချိတ်ဆက်ပုံ (Venn Diagram)	၅-၁၂-၂၀၁၆	ကျေးရွာအုပ်ချုပ်ရေးအဖွဲ့၊ ကျေးရွာစီထောက်အဖွဲ့၊ ကျေးရွာလူထု	၄၂	၄၆	၈၉	ကျေးရွာအတွင်းရှိ အဖွဲ့အစည်းများနှင့် မည်သို့သောလုပ်ငန်းများအတွက် မည်သည့်အဖွဲ့များ ချိတ်ဆက်လုပ်ကိုင်မှုရှိခြင်း

၆။	ရာသီခွင်ပြုပြင်မှု (Seasonal Calendar)	၂၉-၀၂-၂၀၀၆	ကော်မတီဝင်များ၊ အမျိုးသမီး/သား ဆင်းရဲနွမ်းပါးသူ	၄၂	၄၇	၈၉	<p>ကျေးရွာကွင်း စိုက်ပျိုးခြင်း၊ ဆည်ကန်များဖွင့်ခြင်း၊ ကာလပို ပြုစုခြင်း၊ ကျေးမွေးမြူခြင်း၊ ရာသီကန်လုပ်ဆောင်မှုများပြုစုခြင်း။</p>
၇။	အခက်အခဲ/ပြဿနာ (Problem)	၂-၀-၂၀၀၇	အမျိုးသမီး၊ အမျိုး သား၊ လူထုအား လုံး	၆၉	၆၄	၁၃၃	<p>ကျေးရွာကွင်း ကမိမိပြုစုနေရာ လာ ကုသခံရကန် (ပြဿနာ) ကမ္ဘာ့အဖွဲ့အစည်းကန် အမျိုးသားဖွဲ့စည်းသင်တန်း ပြုစုခြင်း၊ စိုက်ပျိုးရေးကန် ဖွင့်မြှောက်ခြင်း</p>

၈။	ကျေးရွာ၏ (၄)နှစ်စာ မျှော်မှန်းချက်များ (Village Vision)	၂-၀-၂၀၀၇	ကျေးရွာလူထု အားလုံး	၆၉	၆၄	၁၃၃	ကျေးရွာ၏ စာပေစာအုပ်များ စုစည်းရေးသားခြင်း၊ ဦးစားပေးလုပ်ငန်းများ လုပ်ဆောင်ခြင်း၊ ကျေးရွာ၏ ကဏ္ဍများ ဖော်ပြခြင်း
၉။	ကျေးရွာဖွံ့ဖြိုးရေး လုပ်ငန်းစဉ်များ (Village Approve Vision)	၂-၀-၂၀၀၇	ကျေးရွာလူထု အားလုံး	၆၉	၆၄	၁၃၃	ကျေးရွာဖွံ့ဖြိုးရေးအဖွဲ့ စတင်ဖွဲ့စည်းခြင်း၊ ဦးစားပေးလုပ်ငန်းများ ကို ကာလအားဖြင့် စီစဉ်ခြင်း
၁၀။	ကျေးရွာဦးစားပေး လုပ်ငန်းစဉ်များ (Village Object Vision)	၂-၀-၂၀၀၇	ကျေးရွာလူထု အားလုံး	၆၉	၆၄	၁၃၃	ကျေးရွာဖွံ့ဖြိုးရေးလုပ်ငန်း စဉ်အဆင့်သတ်မှတ်ခြင်း၊ တိုင်းတာခြင်း၊ ခန့်မှန်းကုန် ကျငွေတွက်ချက်ခြင်း၊ အကျိုးခံစားခွင့်ရှိသူ လူဦးရေ
၁၁။	ကျေးရွာသမိုင်း အကျဉ်းချုပ် (History)	၂-၀-၂၀၀၇	အမျိုးသမီး၊ အမျိုး သားလူထုအားလုံး	၇	၉	၆	ကျေးရွာစတင်တည်ထောင် သည့်ခုနှစ်၊ အိမ်ခြေ၊ လူဦး ရေ၊ လူမျိုး၊ ဘာသာ စသော ကျေးရွာသမိုင်းအချက်အ လက်အဆင့်ဆင့်များကို ဖော်ထုတ်ခြင်း။