

ပြည်ထောင်စုသမ္မတမြန်မာနိုင်ငံတော်  
စိုက်ပျိုးရေး၊ မွေးမြူရေးနှင့် ဆည်မြောင်းဦးစီးဌာန  
ကျေးလက်ဒေသဖွံ့ဖြိုးတိုးတက်ရေးဦးစီးဌာန



---

NACTIONAL COMMUNITY DRIVEN DEVELOPMENT PROJECT  
(NCDDP)  
လူထုပဟိုပြုစီမံကိန်း

---

ကျေးရွာဖွံ့ဖြိုးရေးအစီအစဉ်  
Village Development Plan  
(VDP)

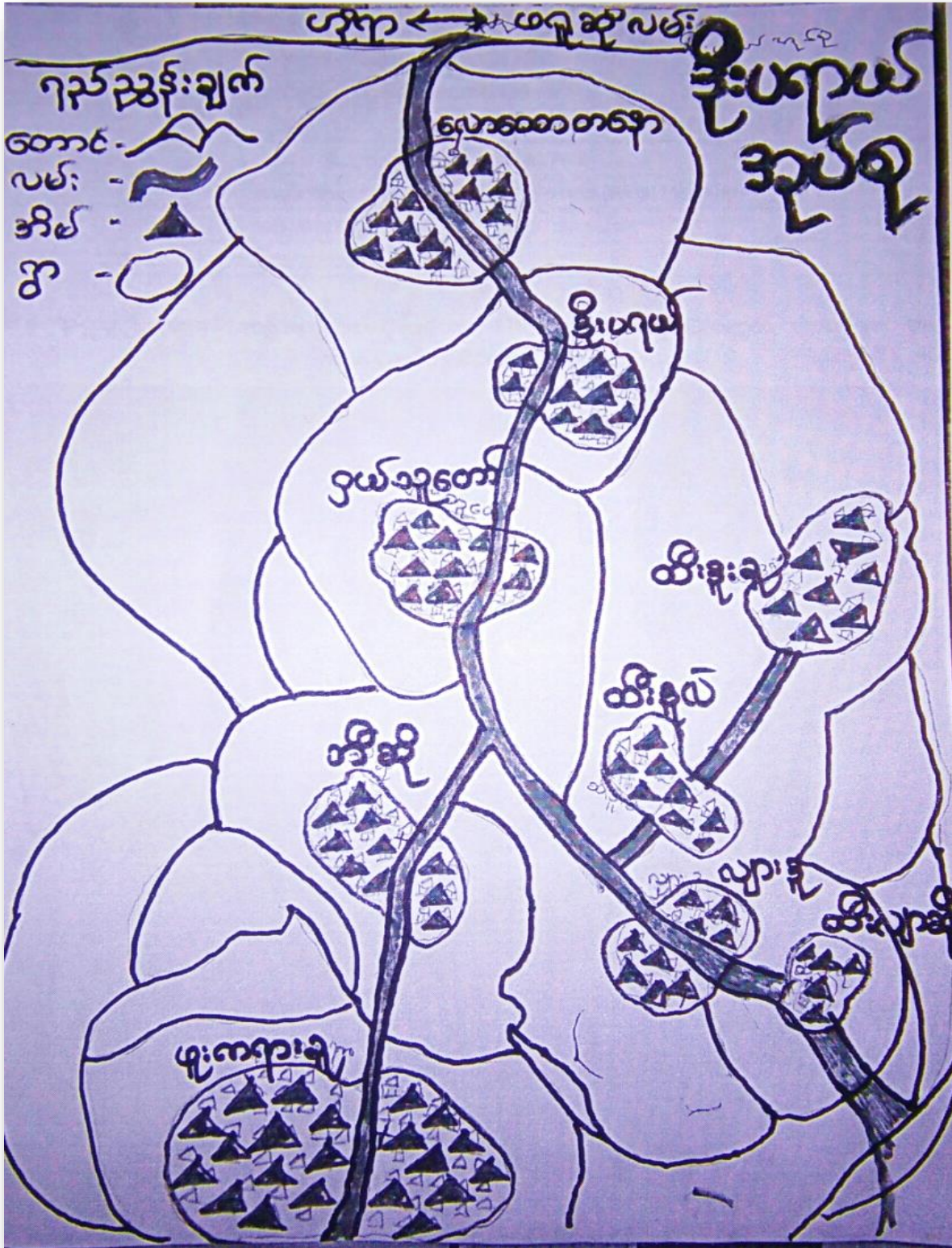


MARCH 7, 2017  
လောထောတနောကျေးရွာ  
ဒိုးပရယ်ကျေးရွာအုပ်စု  
ဖရူဆိုမြို့နယ်

<b>မာတိကာ</b>	<b>စာမျက်နှာ</b>
ဖရူဆိုမြို့နယ် .....	2
ဒိုးပရယ်ကျေးရွာအုပ်စုမြေပုံ .....	3
အုပ်စုတွင်ပါဝင်သောကျေးရွာများစာရင်း .....	4
ကျေးရွာအခြေခံအချက်အလက်.....	4
လူထုပူးပေါင်းပါဝင်သော လူမှုဆန်းစစ်ခြင်းနှင့် အကဲဖြတ်ခြင်းလုပ်ငန်းစဉ်(PRA/PSA)အကျဉ်းချုပ်ဇယား.....	5
ကျေးရွာဖွံ့ဖြိုးရေးအစီအစဉ်အတွက်အသုံးပြုခဲ့သော PRA Toolsများနှင့် တစ်ခုချင်းစီအတွက်သုံးသပ်ချက်များ .....	5
ကျေးရွာမတီဝင်များရွေးချယ်ခြင်းနှင့်	
ကျေးရွာဖွံ့ဖြိုးရေးအစီအစဉ်ဆောင်ရွက်မှုမှတ်တမ်းဇယား.....	11
ကျေးရွာကော်မတီဝင်များစာရင်း.....	13
ကျေးရွာအချက်အလက်(ပုံစံ-၁).....	14
စီမံကိန်းစက်ဝန်းအချိန်ဇယား(ပုံစံ ၂).....	17
ကျေးရွာဖွံ့ဖြိုးရေးဦးစားပေးအစီအစဉ်ပုံစံ-(၃).....	18
ကျေးရွာအုပ်စုစီမံကိန်းလုပ်ငန်းခွဲရွေးချယ်ခြင်းပုံစံ (၄).....	20
ကျေးရွာအစည်းအဝေးမှတ်တမ်းများ.....	21
ကဏ္ဍအလိုက်ဦးစားပေးဖွံ့ဖြိုးရေးလုပ်ငန်းများ.....	23



၂။ ဒိုးပရယ်အုပ်စုကျေးရွာမြေပုံ



၃။ ခိုးပရယ်အုပ်စုတွင်ပါဝင်သောကျေးရွာများစာရင်း

စဉ်	ကျေးရွာ	အိမ်ထောင်	လူဦးရေ
၁	လောထောတနော	၆၁	၂၇၁
၂	ခိုးပရယ်	၄၉	၂၁၈
၃	ဝှယ်သူတော်	၂၃	၁၂၄
၄	ဘီဆို	၁၅	၈၈
၅	လျားဒူ	၂၁	၁၁၉
၆	ထီးလျားဆို	၄	၁၇
၇	ထီးဒူးလဲ	၂၀	၁၁၁
၈	ထီးဒူးရူ	၁၂	၅၆
၉	ဖူးကရာရူ	၈၁	၄၀၆
၁၀	စုစုပေါင်း	၂၇၁	၁၄၁၀

၄။ ကျေးရွာအခြေခံအချက်အလက်

လောထောတနောကျေးရွာသည် ဖရူဆိုမြို့နယ်၊ခိုးပရယ်အုပ်စုတွင်တည်ရှိသည်။ ကျေးရွာတွင် အိမ်ခြေ ၆၁ အိမ်ရှိပြီး အများစုမှာဗုဒ္ဓဘာသာဖြစ်သည်။ကယားလူမျိုးများဖြစ်ကြသည့်အတွက်ရိုးရာတံခွန်တိုင်ကိုလည်းယုံကြည်ကိုးကွယ်ကြသည်။ကျေးရွာအတွင်အခြေခံပညာမူလတန်းကျောင်း၊ကျေးလက်ကျန်းမာရေးဆေးပေးခန်း၊ဘုန်းကြီးကျောင်းစသည့် အခြေခံအဆောက်အအုံများရှိသည်။ ဖရူဆိုမြို့ သို့ဆက်သွယ်ထားသောလမ်းမှာ ကျောက်ကြမ်းအမျိုးအစားဖြစ်သည်။ လောထောတနောကျေးရွာသည် တောင်ပေါ်တွင် တည်ရှိသည့်အတွက် ရေအရင်းအမြစ်ရှားပါးသည်။ ACF အဖွဲ့ အစည်းမှ ပံ့ပိုးပေးထားသော မိုးရေလှောင်ကန်မှ ရေကို အသုံးပြုကြသည်။

၅။ လူထုပူးပေါင်းပါဝင်သော လူမှုဆန်းစစ်ခြင်းနှင့် အကဲဖြတ်ခြင်းလုပ်ငန်းစဉ် PRA /PSAအကျဉ်းချုပ်ဇယား

စဉ်	အသုံးပြုခဲ့သောPRA Tools များ
၁	ကျေးရွာအရင်းအမြစ်ပြ မြေပုံ(Social Map)
၂	အရင်းအမြစ်အသုံးပြုမှုပြ မြေပုံ(Asset Mapping)
၃	ဥစ္စနေကြွယ်ဝမှု အဆင့်သတ်မှတ်ချက်(Wealth Ranking)
၄	ရာသီခွင် ပြက္ခဒိန်(Sensonal Calender)
၅	ကျားမဆိုင်ရာပင့်ကူအိမ်သုံးသပ်ချက်(Cow Web)
၆	အဖွဲ့အစည်းချိတ်ဆက်မှုပြ ဇယား(Veen Diagram)

၆။ ကျေးရွာဖွံ့ဖြိုးရေးအစီအစဉ်အတွက်အသုံးပြုခဲ့သောPRAtoolsများနှင့်တစ်ခုချင်းစီအတွက်သုံးသပ်ချက်များ

ကျေးရွာလူမှုရေးနှင့် အရင်းအမြစ်ပြ မြေပုံ

ရည်ရွယ်ချက်

လောထောတနောကျေးရွာ လူမှုရေးနှင့် အရင်းအမြစ်ပြ မြေပုံ ရေးဆွဲ ရခြင်း ရည်ရွယ်ချက် မှာ ကျေးရွာအတွင်း လမ်းပန်းဆက်သွယ် ရေး အခြေအနေများ ၊ ကျန်းမာရေး စောင့်ရှောက်မှု အခြေအနေများ၊ ကျေးရွာတွင် ရရှိနိုင် သည့် အရင်းအမြစ်များ၊ အခြေခံ အဆောက် အအုံများ ၊ ရေ အရင်းအမြစ်များ၊ လူမျိုးကွဲ ဘာသာကွဲ များနှင့် အသက် မွေးဝမ်း ကြောင်း အခြေအနေတို့ ကို သိရှိရန် ရည်ရွယ် ၍ ရေးသားထားခြင်း ဖြစ်သည်။



### ကျေးရွာလူမှုရေးနှင့် အရင်းအမြစ်ပြု မြေပုံသုံးသပ်ချက်

လောထောတနောကျေးရွာသည် ဖရူဆိုမြို့နယ်၊ ဒိုးပရယ်အုပ်စုတွင် တည်ရှိသည်။ အိမ်ခြေ (၆၁) အိမ်ရှိပြီး ကျေးရွာအတွင်း နေထိုင်သူများမှာ ကယား၊ လူမျိုးများ ဖြစ်သည်။ အသက်မွေးဝမ်းကြောင်းကို တောင်ယာလုပ်ငန်းဖြင့် အသက်မွေးဝမ်းကြောင်းပြုကြသည်။ လူဦးရေ တိုးပွားလာခြင်းကြောင့် တောင်ယာစိုက်ပျိုးလုပ်ငန်း အဆင်မပြေခြင်း တောင်ယာမြေကျဉ်းလာခြင်းကြောင့် အခြားဒေသသို့ ပြောင်းရွှေ့နေထိုင်ခြင်း ရှိသည်။ ရေအရင်းအမြစ် ရှားပါးခြင်းကြောင့် အချို့မှာ ဒေါဆော်ရှေ့ကျေးရွာတွင် ပြောင်းရွှေ့နေထိုင်သည့် အိမ်ခြေ (၂၀) ဝန်းကျင် ခန့် ရှိသည်။ ကျေးရွာတွင် အခြေခံပညာမူလတန်းကျောင်း၊ ကျေးလက်ကျန်းမာရေးဌာန ရှိသည်။ အုပ်စုရွာသို့ ဆက်သွယ်ထားသော လမ်းမှာ ကျောက်ကြမ်းလမ်း ဖြစ်ပြီး ဆယ်နှစ်ရာသီသွားလာနိုင်သည်။

ပါဝင်ဆွေးနွေးသူဦးရေ = ကျား-၁၀ ယောက်၊ မ-၂ ယောက်၊ စုစုပေါင်း-၁၂ ယောက် ရက်စွဲ ၁/၁၂/၂၀၁၆

### အရင်းအမြစ်ပြု မြေပုံ

#### ရည်ရွယ်ချက်

လောထောတနော ကျေးရွာ အရင်းအမြစ် အသုံးပြုမှု ပြု ဇယား ရေးဆွဲ ရခြင်း ရည်ရွယ်ချက် မှာ ကျေးရွာ နယ်နိမိတ်အတွင်းတွင် မည်သည့် အရင်းအမြစ်များ ရှိပြီး ၎င်း အရင်း အမြစ် များကို မည်သူ က အသုံးပြုပြီး မည်သူ အသုံးပြု ရန် ဆုံးဖြတ် ချက်သည် ကို သိရှိရန် နှင့် အမျိုးသမီးများ လက်လှမ်း မီ အသုံးပြု နိုင်မှု တို့ ကို သိရှိ ရန် ရည် ရွယ် ၍ ရေးဆွဲ ခြင်း ဖြစ်သည်။

အရင်းအမြစ်ပိုင်ဆိုင်မှု သုံးသပ်ခြင်းဇယား

ပါဝင်ဆွေးနွေးသူဦးရေ = ကျား = 10 ဦး / မ = 2 ဦး  
ရက်စွဲ = 1.12.2016

စဉ်	အကြောင်းအရာ	အသုံးပြုသူ			ထိန်းချုပ်သူ / အသုံးပြုဆုံးဖြတ်သူ		
		ကျား	မ	ကျား+မ	ကျား	မ	ကျား+မ
၁	သစ်တော			✓	✓	✓	✓
၂	ဝါးတော			✓	✓	✓	✓
၃	ကျောက်	✓			✓		✓
၄	ဘဲကျွန်း			✓	✓	✓	✓
၅	ခွံစင်-၁၇			✓	✓	✓	✓
၆	တောင်ယာ			✓	✓	✓	✓
၇	လက်သမား	✓			✓		✓

### အရင်းအမြစ်ပြု မြေပုံသုံးသပ်ချက်

လောထောတနောကျေးရွာ နယ်နိမိတ်အတွင်းတွင် သစ်တော ဝါးတော ကျောက် သဲကျင်း စိမ့်စမ်းရေထွက်ပေါက် တောင်ယာမြေ လက်သမား စသည့် သဘာဝအရင်းအမြစ် လူအရင်းအမြစ် များရှိသည်။အရင်းအမြစ်များကို ကျေးရွာအတွင်း နေထိုင်သည့် အမျိုးသားများ အမျိုးသမီးများ အသုံးပြုကြသည်။ သို့သော် ၎င်း အရင်းအမြစ်များကို အသုံးပြုနိုင်ရန် အမျိုးသားများက ဆုံးဖြတ်ချက် ချခွင့် ပိုရှိကြသည်။ အကြောင်းရင်းမှာ ဦးဆောင်မှု ဣာတွင် အားနည်းခြင်း သစ်တော ဝါးတော စသည့် အရင်းအမြစ်များကို အမျိုးသား ထိန်းချုပ်လျင် ပို၍ သင့်တော်သည်ဟု ယူဆထားသော ရှေးရိုးစွဲ အယူအဆတို့ ကြောင်းဖြစ်သည်။

ပါဝင်ဆွေးနွေးသူဦးရေ = ကျား-၁၀ယောက်၊ မ-၂ယောက်၊ စုစုပေါင်း-၁၂ယောက် ရက်စွဲ ၁/၁၂/၂၀၁၆

### ဥစ္စာကြွယ်ဝမှုအဆင့်သတ်မှတ်ချက်

#### ရည်ရွယ်ချက်

လောထောတနောကျေးရွာ ၏ ဥစ္စာကြွယ်ဝ မှုအဆင့် သတ်မှတ်ချက် ရေးဆွဲ ရခြင်း ရည်ရွယ်ချက် မှာ ထိခိုက်လွယ် သော အုပ်စုကို သိရှိရန် နှင့် ဥစ္စာကြွယ်ဝ ပိုင်ဆိုင် မှု အခြေအနေ တို့ ကို သိရှိ ရန်၊ စီးပွားရေး အခြေအနေ တို့ ကို သိရှိ ရန် ရည်ရွယ် ၍ ရေးဆွဲထား ခြင်း ဖြစ်သည်။

အဆင့်	သတ်မှတ်ချက် / သွင်ပြင်လက္ခဏာ	အိမ်ထောင်စု အရေအတွက်	အိမ်ထောင်စု ဦးရေ
အမြင့်ဆုံး	ထောင့်ယာ၊ လှိုင်စု၊ ကျွဲ (စွဲ)၊ ဆိုင်းကယ်	12	73
အလယ်အလတ်	ဆိုင်ကယ် / စာတင်စာတင် / ဖိုလ် / ကျွဲ၊ စွဲ	24	46
အနိမ့်ဆုံး	ထောင့်ယာ /	10	19
အနိမ့်ဆုံး	စာတင်စာတင် / အခါအခါ /	6	11



### ဥစ္စနေ ကြွယ်ဝမှုအဆင့်သတ်မှတ်ချက်သုံးသပ်ချက်


လောထောတနောကျေးရွာ၏ ဥစ္စနေ ကြွယ်ဝမှု အဆင့်သတ်မှတ်ရာတွင် အုပ်စု လေးစု ဖြင့် ရေးဆွဲထားသည်။  
 ၁။အပြေလည်ဆုံးအုပ်စု ၂။ ပြေလည်သော အုပ်စု ၃။အပြေလည်သော အုပ်စု ၄။နွမ်းပါးသော အုပ်စု တို့ဖြစ်သည်။၁။  
 အပြေလည်ဆုံးအုပ်စုမှာ အိမ်ထောင်စု ၁၂ အိမ်ထောင်စု ရှိပြီး ပိုင်ဆိုင်မှုသွင်ပြင်လက္ခဏာမှာ ထော်လာဂျီ၊လက်တွန်းထွန်စက်၊ကျွဲ၊နွား၊ဆိုင်ကယ် တို့ဖြစ်သည်။၂။ပြေလည်သောအုပ်စုမှာ ၂၄ အိမ်ထောင်စု ရှိပြီး ၎င်း တို့ပိုင်ဆိုင်မှု သွင်ပြင်လက္ခဏာမှာ ဆိုင်ကယ်၊ကျွဲ၊နွား၊ရှိပြီး စားဝတ်နေရေး ပြေလည်သောမိသားစု တို့ ဖြစ်သည်။၃။  
 အပြေလည်သော အုပ်စုမှာ (၁၀) အိမ်ရှိပြီး ပိုင်ဆိုင်မှုသွင်ပြင် လက္ခဏာမှာ တောင်ယာ လုပ်ငန်းတစ်မျိုးတည်းကိုသာ လုပ်ကိုင်ပြီး ပိုင်ဆိုင်မှု နည်းသော မိသားစု တို့ဖြစ်သည်။၄။ နွမ်းပါးသော အုပ်စုမှာ ၆ အိမ်ရှိပြီး ပိုင်ဆိုင်မှု သွင်ပြင်လက္ခဏာမှာထရ်အိမ်၊စားဝတ်နေရေး အခက်အခဲရှိသော မိသားစုတို့ ဖြစ်သည်။ နွမ်းပါးခြင်း အကြောင်းရင်းမှာ မိသားစုတွင် ကလေးများခြင်း ကျန်းမာရေးမကောင်းခြင်း အရင်းအနှီးမရှိခြင်း တို့ ကြောင့် ဖြစ်သည်။

ပါဝင်ဆွေးနွေးသူဦးရေ = ကျား-၁၀ယောက်၊ မ-၂ယောက်၊ စုစုပေါင်း-၁၂ယောက် ရက်စွဲ ၁/၁၂/၂၀၁၆

### ကျားမဆိုင်ရာ ပင့်ကူအိမ်

#### ရည်ရွယ်ချက်

လောထောတနောကျေးရွာ၏ကျားမဆိုင်ရာပင့်ကူအိမ်သုံးသပ်ချက်ရေးဆွဲခြင်းရည်ရွယ်ချက်မှာ ကျေးရွာတွင် အမျိုးသမီးများ၏ပါဝင်မှု၊အမျိုးသမီးများ၏စွမ်းဆောင်ရည်၊ဦးဆောင်မှုအခြေအနေတို့ကိုသိရှိရန်ရည်ရွယ်၍ရေးဆွဲ ခြင်း ဖြစ်သည်။အိမ်တွင်းမူလုပ်ငန်း၊ပစ္စည်းဥစ္စပိုင်ဆိုင်နိုင်မှု၊ရပ်ရေးရွာရေးတွင်ပါဝင်မှု၊လုံခြုံမှု၊ ပညာရေးအခွင့်အလမ်းအ လုပ်အကိုင်အခွင့်အလမ်း၊ဝင်ငွေ စသည့်အချက်များကို အခြေခံပြီး ဆွေးနွေး ရေးဆွဲခဲ့ ကြသည်။



### ကျားမဆိုင်ရာ ပင့်ကူအိမ် သုံးသပ်ချက်

လောထောတနော ကျေးရွာတွင် ပညာတတ်မြောက်မှု အခြေအနေမှာ ယခင်က အမျိုးသားများက ပညာသင်ကြားနိုင်မှု အခွင့်အရေး ပိုရခြင်းကြောင့် စာရေးတတ်၊ဖတ်တတ် သူဦးရေမှာ အမျိုးသားပိုများပြီး ယနေ့ ခေတ်ကာလပြောင်းလဲမှု အမြင်ကျယ်လာခြင်းတို့ကြောင့် အမျိုးသမီးများ အမျိုးသားများနှင့် တန်းတူ အခွင့်အရေး ရပြီး ပညာသင်ယူနိုင်သည်။ထို့ကြောင့် လက်ရှိအခြေအနေတွင် အမျိုးသမီး ဆယ်တန်းအောင် ဘွဲ့ ရဦးရေ မှာ အမျိုးသားများထက် ပို၍ များလာသည်။ဦးဆောင်မှု ဣာတွင် အခွင့်အရေးပိုရလာခြင်းကြောင့် ဦးဆောင်မှု တွင် ပါဝင်လာမှုများသည်။အိမ်တွင်းမှ လုပ်ငန်းဆောင်ရွက်ရာတွင်လည်း အမျိုးသမီးများ ဦးဆောင်ပြီးဆောင်ရွက်လေ့ရှိသော်လည်း အမျိုးသားများ ပါဝင်ကူညီဆောင်ရွက်လာကြသည်။သို့သော် ထမင်းဟင်းချက် ကလေးပြုစု စသည့် အလုပ်ကို အမျိုးသမီးများ ပို၍တာဝန်ယူ လုပ်ဆောင်ကြသေးသည်။အလုပ်အကိုင် အခွင့်အလမ်းတွင် တောင်ယာလုပ်ငန်းတစ်ခုတည်းကိုသာ လုပ်ကိုင်ကြသောကြောင့် တန်းတူအခွင့်အရေး ရကြသည်။ လုပ်အားခလည်း တန်းတူရကြသည်။ သို့သော် တောင်ယာလုပ်ငန်းခွင် ပါးသော နွေရာသီကာလတွင် အမျိုးသားများ အခြားဒေသသို့ ထွက်ပြီးအလုပ်လုပ်ပြီး ငွေရှာနိုင်သော်လည်း အမျိုးသမီးများသည် ကလေးများထိန်းခြင်းကြောင့် ပြင်ထွက်ပြီး ငွေရှာရန် အခက်အခဲရှိသည်။ထို့ကြောင့် အမျိုးသမီးများသည် မိသားစု ဝင်ငွေကို အမျိုးသားများထက် နည်းကြသည်။

ပါဝင်ဆွေးနွေးသူဦးရေ = ကျား-၁၀ယောက်၊ မ-၂ယောက်၊ စုစုပေါင်း-၁၂ယောက် ရက်စွဲ ၁/၁၂/၂၀၁၆

### ရာသီခွင်ပြ ဇယား

#### ရည်ရွယ်ချက်

လောထောတနော ကျေးရွာ ရာသီခွင် ပြက္ခဒိန် ရေးဆွဲ ရခြင်း ရည်ရွယ်ချက် မှာ တစ်နှစ်ပတ် လုံး လမ်းပန်းဆက်သွယ် ရေး အခြေအနေ တို့ ကို သိရှိရန် နှင့် လုပ်ငန်းခွင် သည့် ကာလ စီးပွားရေး အခြေအနေ တို့ ကို သိရှိ ရန် ရည်ရွယ် ၍ ရေးဆွဲ ထားခြင်း ဖြစ်သည်။

လောထောတနော	ပြက္ခဒိန်											
	၁	၂	၃	၄	၅	၆	၇	၈	၉	၁၀	၁၁	၁၂
အကြောင်းအရာ												
ပွဲရက်: သဘာဝ	၁၅	၁၆	၁၇	၁၈	၁၉	၂၀	၂၁	၂၂	၂၃	၂၄	၂၅	၂၆
မိုးရွာခြင်း	မိုး	မိုး	မိုး	မိုး	မိုး	မိုး	မိုး	မိုး	မိုး	မိုး	မိုး	မိုး
အပူချိန်	၂၈	၂၈	၂၈	၂၈	၂၈	၂၈	၂၈	၂၈	၂၈	၂၈	၂၈	၂၈
အခြားအချက်အလက်												
စုစုပေါင်း												

လောထောတနောကျေးရွာရာသီခွင်ပြကွဒိန်ရေးဆွဲရာတွင်(၁)ပွဲလမ်းသဘင်(၂)စိုက်ပျိုးရေး(၃)ရာသီဥတု(၄) လမ်းပန်းဆက်သွယ်ရေး(၅)သောက်သုံးရေ(၆)ဝင်ငွေစသည့်အချက်တို့ကိုအခြေခံ၍ရေးဆွဲခဲ့ကြသည်။ လောထောတနောကျေးရွာသည် မြို့နှင့် နီးသော်လည်း တောင်ပေါ်ဒေသဖြစ်၍ လမ်းပန်းဆက်သွယ်ရေး ခက်ခဲသည်။တောင်ယာစိုက်ပျိုးရေးလုပ်ငန်းဖြင့် အသက်မွေးဝမ်းကြောင်း ပြုကြသည်။အရင်းအနှီး မရှိခြင်း ရာသီဥတု မကောင်းခြင်းတို့ကြောင့် စားဝတ်နေရေးအတွက်အချို့မှာအခက်အခဲရှိကြသည်။နွေရာသီကာလတွင်ရေအရင်းအမြစ်အားနည်းခြင်း ကြောင့်လည်းသောက်သုံးရေအခက်အခဲရှိသည်။တောင်ယာလုပ်ငန်းကိုသာအဓိက လုပ်ကိုင်ကြသောကြောင့် ဝင်ငွေ ရရှိရန် အခွင့်အလမ်းနည်းကြသည်။

ပါဝင်ဆွေးနွေးသူဦးရေ = ကျား-၁၀ယောက်၊ မ-၆ယောက်၊ စုစုပေါင်း-၁၆ယောက် ရက်စွဲ ၁/၁၂/၂၀၁၆

**အဖွဲ့အစည်း ချိတ်ဆက်မှုပြ ဇယား**

**ရည်ရွယ်ချက်**

လောထောတနော ကျေးရွာ ၏ အဖွဲ့ အစည်း ချိတ်ဆက် မှု ပြဇယား ရေးဆွဲ ရခြင်း ရည်ရွယ်ချက် မှာ ကျေးရွာ တွင် မည်သည့် အဖွဲ့ အစည်းများ ဖွဲ့ စည်းထားပြီး ၊ မည်သည့် အဖွဲ့ အစည်းတွင် အမျိုးသမီးများနှင့် ဖွဲ့ စည်းထားပြီး မည်သည့် အဖွဲ့ တွင် အမျိုးသားများ ဖြင့် ဖွဲ့ စည်းထားသည် ကို သိရှိရန် ရည်ရွယ် ၍ ရေးဆွဲထား ခြင်း ဖြစ်သည်။



### အဖွဲ့အစည်း ချိတ်ဆက်မှုပြု ဇယားသုံးသပ်ချက်

လောထောတနောတွင်ဖွံ့ဖြိုးရေးလုပ်ငန်းများဆောင်ရွက်သည့်အဖွဲ့အစည်းများနှင့်ချိတ်ဆက်ဆောင်ရွက်နိုင်ရန်အတွက်ကျေးရွာတွင်ဖွံ့ဖြိုးကော်မတီ၊ရေကော်မတီ၊လျှပ်စစ်မီးကော်မတီစသည်ဖြင့်ဖွဲ့စည်းထားသည်။ ကျေးရွာ တွင် ဖွဲ့စည်းထားသော အဖွဲ့မှာ ( ၇) ဖွဲ့ရှိသည်။၎င်း အဖွဲ့အစည်းများသည် ပြင်ပအဖွဲ့အစည်းများနှင့် ချိတ်ဆက်ပြီး လူထုများကို ဦးဆောင်ကာ ကျေးရွာဖွံ့ဖြိုးလုပ်ငန်းများကိုဆောင်ရွက်လျက်ရှိသည်။ ကျေးရွာပြင်ပအဖွဲ့အစည်းများမှာဖွဲ့ရှိသည်။ ကျေးရွာသောက်သုံးရေရရှိရေး၊ ကျန်းမာရေးမြှင့်တင်ရေးစသည့်ဖွံ့ဖြိုးရေးလုပ်ငန်းများကိုကျေးရွာလူထုနှင့်ပူးပေါင်းဆောင်ရွက်လျက်ရှိသည်။ သို့သော်ကျေးရွာကော်မတီများဖွဲ့စည်းရာတွင်အမျိုးသမီးများပါဝင်မှုနည်းသည်။အကြောင်းရင်းမှာအမျိုးသမီးအများစုမှာဘာသာစကားအခက်အခဲရှိခြင်း၊စာရေးတတ်၊ဖတ်တတ်သူ မရှိခြင်း၊သွားရေးလာရေးခက်ခဲခြင်း တို့ ကြောင့် ဖြစ်သည်။

ပါဝင်ဆွေးနွေးသူဦးရေ = ကျား-၁၀ယောက်၊ မ-၆ယောက်၊ စုစုပေါင်း-၁၆ယောက် ရက်စွဲ ၁/၁၂/၂၀၁၆

### ၇။ ကော်မတီဝင်များရွေးချယ်ခြင်းနှင့်ကျေးရွာဖွံ့ဖြိုးရေးအစီအစဉ်ဆောင်ရွက်မှုမှတ်တမ်းပုံများ





၈။ လောထောတနောကျေးရွာစီမံကိန်းအထောက်အကူပြုကော်မတီဝင်များစာရင်း

စဉ်	အမည်	ကျား/မ		ရာထူး/တာဝန်
၁	ဦးစိုးရယ်	✓		ကျေးရွာစီ/ထောက်ဥက္ကဋ္ဌ
၂	ဒေါ်ရှားမာ		✓	။
၃	ဦးလှိုင်ဝင်း	✓		စောင့်ကြည့်ကြီးကြပ်ရေး
၄	ဒေါ်ဟယ်မိုး		✓	။
၅	ဦးဗျားရယ်	✓		လုပ်ငန်းလည်ပတ်ထိန်းသိမ်းရေး
၆	ဒေါ်ရှားမာ		✓	လုပ်ငန်းလည်ပတ်ထိန်းသိမ်းရေး
၇	ဦးရှားရယ်	✓		ဝေဖန်အကြံပြုတိုင်ကြားရေး
၈	ဒေါ်စန်းယုမိုး		✓	။
၉	ဦးဟယ်ရယ်	✓		စေတနာ့ဝန်ထမ်း
၁၀	ဒေါ်မဖြူ		✓	။
၁၁	ဦးပကူး	✓		စာရင်းကိုင်
၁၂	ဦးဟယ်ရယ်	✓		ဝယ်ယူရေး
၁၃	ဒေါ်ရှားမာ		✓	။
၁၄	ဦးမြတ်ထွန်းဦး	✓		။





လူထုဗဟိုပြု စီမံကိန်း၊ စီမံကိန်းလက်ခွဲ အပိုင်း - (၃) - ၂၉.၁၀.၂၀၁၆

(ခ) အခြေခံအဆောက်အအုံ အသုံးအဆောင်များ

စာသင်ကျောင်း	အမှတ် ခြံမိ	ကျန်းမာရေး	အမှတ် ခြံမိ	ဘာသာရေး အဆောက် အအုံများ	အမှတ် ခြံမိ
အထက်တန်းကျောင်း	<input type="checkbox"/>	ဆေးရုံ	<input type="checkbox"/>	ဓေတီ	<input checked="" type="checkbox"/>
အလယ်တန်းကျောင်း	<input type="checkbox"/>	ကျန်းမာရေးဌာန	<input type="checkbox"/>	ဘုန်းကြီးကျောင်း	<input checked="" type="checkbox"/>
မူလတန်းကျောင်း	<input checked="" type="checkbox"/>	ကျန်းမာရေးဌာနခွဲ	<input checked="" type="checkbox"/>	ဟိန္ဒူဘုရားကျောင်း	<input type="checkbox"/>
မူကြိုကျောင်း	<input type="checkbox"/>	ဆေးပေးခန်း	<input type="checkbox"/>	ခရစ်ယာန်ကျောင်း	<input type="checkbox"/>
အခြား	<input type="checkbox"/>	အခြား	<input type="checkbox"/>	ဗလီ	<input type="checkbox"/>
				အခြား ကျွဲတိုင်း	<input checked="" type="checkbox"/>
မှတ်ချက်		မှတ်ချက်		မှတ်ချက်	


(ဂ) ကျွမ်းကျင်သူများမှတ်တမ်း (ကျေးရွာတွင်နေထိုင်သော သို့မဟုတ် တခြားရွာမှလာရောက်သော ကျွမ်းကျင်သူများ)

(ခ) စာသင်ကျောင်း			(၂) ကျန်းမာရေး			(၃) လက်မှုပညာရှင်		
	ရွာတွင်နေ ထိုင်သူ	အခြားရွာမှ လာသူ		ရွာတွင်နေ ထိုင်သူ	အခြား ရွာမှ လာသူ		ရွာတွင် နေထိုင်သူ	အခြားရွာ မှလာသူ
မူလတန်းပြဆရာ/မ	<input type="checkbox"/>	<input checked="" type="checkbox"/>	ဆရာဝန်	<input type="checkbox"/>	<input type="checkbox"/>	လက်သမား	<input type="checkbox"/>	<input checked="" type="checkbox"/>
အထက်တန်းပြဆရာ/မ	<input type="checkbox"/>	<input type="checkbox"/>	လက်ထောက် ကျန်းမာရေးမှူး	<input type="checkbox"/>	<input type="checkbox"/>	ပန်းရံ	<input type="checkbox"/>	<input checked="" type="checkbox"/>
အလယ်တန်းပြဆရာ/မ	<input type="checkbox"/>	<input type="checkbox"/>	အမျိုးသမီးကျန်းမာရေး ဆရာမ	<input type="checkbox"/>	<input type="checkbox"/>	လျှပ်စစ်ကျွမ်းကျင်၊ မီးသမား	<input type="checkbox"/>	<input type="checkbox"/>
မူကြိုဆရာ/မ	<input type="checkbox"/>	<input type="checkbox"/>	သားဖွားဆရာမ	<input type="checkbox"/>	<input checked="" type="checkbox"/>	ရေဖိုက်သွယ်သူ	<input type="checkbox"/>	<input type="checkbox"/>
အခြား	<input type="checkbox"/>	<input type="checkbox"/>	ပြည်သူ့ကျန်းမာရေးလုပ်သား	<input type="checkbox"/>	<input type="checkbox"/>	စက်ပြင်ဆရာ	<input type="checkbox"/>	<input type="checkbox"/>
မှတ်ချက်			မှတ်ချက်			မှတ်ချက်		

(ဃ) ကျေးရွာသို့ ရောက်ရှိနိုင်သည့် လမ်းအခြေအနေ / ကျေးရွာတစ်ရွာသည် ၎င်း၏ ကျေးရွာအုပ်စုနှင့် ဆက်သွယ်ထားသော လမ်းအခြေအနေ (အောက်ပါတို့ကို ဝိုင်းပါ)

ကျောက်ကြမ်းလမ်း      ကတ္တရာလမ်း      ကွန်ကရစ်လမ်း      မော်တော်ဆိုင်ကယ်လမ်း  
 ကျောက်စင်းလမ်း      မြေသားလမ်း      လူသွားလမ်း      အခြား \_\_\_\_\_




 လူထုပဟိုပြုစီမံကိန်း၊ စီမံကိန်းလက်ခွဲ အပိုင်း - (၃) - ၂၉.၁၀.၂၀၁၆

(င) ကျေးရွာဖွံ့ဖြိုးမှုစီမံချက်

(၁) လူထုပဟိုပြုစီမံကိန်းမစတင်မှ ဤကျေးရွာတွင်ကျေးရွာဖွံ့ဖြိုးမှု စီမံချက်ရှိခဲ့ပါသလား? ပိုင်းပါ  
ရှိပါသည်/မရှိပါ/မသိပါ

(၂) ရှိခဲ့ပါလျှင် ဤစီမံချက်ကို မည်သည့် ရက်တွင်ပြင်ဆင်ခဲ့ပါသနည်း? နံ ၇၀၂၆/မသိပါ

(၃) ဤစီမံချက်ကို မြို့နယ်မှအတည်ပြုခဲ့ပါသလား? ပြုခဲ့ပါသည်/မပြုခဲ့ပါ/မသိပါ

(စ) ခရီးအကွာအဝေး

(၁) ဤကျေးရွာ၏ပဟိုမှ ၎င်းကျေးရွာအုပ်စု၏ပဟိုအထိ ခရီးမိုင်မည်မျှကွာဝေးသနည်း? မိုင် ၁.၅၀/မသိပါ

(၂) ဤကျေးရွာမှ ၎င်းကျေးရွာအုပ်စုပဟိုအထိ သွားလာရာတွင်ကြာမြင့်သည့်အချိန်၊

ခြောက်သွေ့ရာသီတွင်ကြာချိန်----- ၂၀:၅၀ ----- ထော်လာဂျီ/မော်တော်ဆိုင်ကယ်/ခြေလျှင်/လား/မော်တော်ဘုတ်/အခြား-----

မိုးရာသီတွင်ကြာချိန်----- ၇၀:၅၀ ----- ထော်လာဂျီ/မော်တော်ဆိုင်ကယ်/ခြေလျှင်/လား/မော်တော်ဘုတ်/အခြား-----

(ဆ) ပတ်ဝန်းကျင်ဆိုင်ရာ သဘာဝဘေးအန္တရာယ်

ဤကျေးရွာတွင် ရေကြီးခြင်းကဲ့သို့ သဘာဝဘေးအန္တရာယ်ကျရောက်ဖူးခြင်း ရှိပါသလား။

မရှိပါ  ရှိပါသည် ရှိလျှင်ဖော်ပြပါ-----

(ဇ) ကျေးရွာတွင် ဖွဲ့စည်းထားသော အဖွဲ့အစည်းများ

လူထုပဟိုပြုစီမံကိန်းမတိုင်မီ ဤကျေးရွာတွင် ကျေးရွာဖွံ့ဖြိုးရေးအတွက် အစိုးရ (သို့) ရွာသားများကိုယ်တိုင်(သို့) စီမံကိန်းတစ်ခုခုမှ ဖွဲ့စည်းထားသည့် အဖွဲ့အစည်းများရှိပါသလား။

(၁) ဖွဲ့စည်းထားသော အဖွဲ့အစည်းများ (ACF)

(၂) ACF

(၃) လူထုပဟိုပြုစီမံကိန်း မဟုတ်ဘဲ

ကျေးရွာခေါင်းဆောင် အမည် ဦးမာမာရယ်

လက်မှတ် [Signature] နေ့စွဲ ၂၀၁၇. ၇.၂၀

လူထုစည်းရုံးရေးမှူး အမည် ဦး ၆၃၂၁၆

လက်မှတ် [Signature] နေ့စွဲ ၂၀၁၇. ၇.၂၀

၁၀။ စီမံကိန်းစက်ဝန်းအချိန်ဇယား(ပုံစံ-၂)

လူထုဗဟိုပြု စီမံကိန်း၊ စီမံကိန်းလက်စွဲ အပိုင်း - (၃) - ၂၉.၁၀.၂၀၁၆

ပုံစံ - ၀-၂- စီမံကိန်းစက်ဝန်းအချိန်ဇယား (PC 2)

လမ်းညွှန်ချက်၊ သက်ဆိုင်ရာလူထုစည်းရုံးရေးမှူး၊ လက်ထောက်နည်းပညာနည်းပညာမှူးများမှ စီမံကိန်းစက်ဝန်းအဆင့်တစ်ခုစီပြီးစီးတိုင်း ကျေးရွာနှင့် ကျေးရွာအုပ်စုအတွက် ဤပုံစံကို ဖြည့်သွင်းရမည်။					
စည်းရုံးရေးမှူး/ဝန်ထမ်း အမည် ၆၃၁၂၆					
နေ့စွဲ ၁၀.၂.၂၀၁၆			စက်ဝန်းအားအမှတ်ခြစ်ပါ <input type="checkbox"/> စက်ဝန်း(၁) <input checked="" type="checkbox"/> စက်ဝန်း(၂) <input type="checkbox"/> စက်ဝန်း(၃) <input type="checkbox"/> စက်ဝန်း (၄)		
ပြည်နယ်/တိုင်း	မြို့နယ်	ကျေးရွာအုပ်စု	ကျေးရွာ		
ကယား	မြို့နယ် ၁၈၅၅	ကျေးရွာအုပ်စု ၃၆၀၇၁	ကျေးရွာ ၆၅၁၀၀၀၀၀		

စီမံကိန်းဆောင်ရွက်မှုအဆင့်များ	နေ့စွဲ		အစည်းအဝေးတွင်တက်ရောက်သူအရေအတွက်			
	စတင်သည့်နေ့	ပြီးဆုံးသည့်နေ့	အမျိုးသားအရေအတွက်	အမျိုးသမီးအရေအတွက်	အိမ်ထောင်စုအရေအတွက်	လူမျိုးစုတက်ရောက်သူအရေအတွက်နှင့် လူမျိုးအမည်
၁။ ကျေးရွာစီမံကိန်း မိတ်ဆက်အစည်းအဝေး	၂၄.၁၂.၁၆	၂၄.၁၂.၁၆	၇၇	၁၀	၃၃	ကယား၊ ၃၄ 
၂။ ကျေးရွာဖွံ့ဖြိုးရေး စီမံချက်ရေးဆွဲခြင်းအစည်းအဝေး	၇.၁.၂၀၁၇	၇.၁.၂၀၁၇	၇၇	၁၀	၃၃	ကယား၊ ၃၄ 
၃။ ကျေးရွာအုပ်စု လုပ်ငန်းဆုံးဖြတ်ချက်ချသည့်အစည်းအဝေး	၁၀.၁၂.၂၀၁၆	၁၀.၁၂.၂၀၁၆	၇	၇	၄	ကယား၊ ၄ 
၄။ မြို့နယ်အဆင့် စီမံကိန်းရေးဆွဲရေးနှင့် အကောင်အထည်ဖော်ရေးကော်မတီ၏ စီမံကိန်း သုံးသပ်မှုအစည်းအဝေး	-	-	မလို	မလို	မလို	မလို
၅။ မြို့နယ် စီမံကိန်းရေးဆွဲရေးနှင့် အကောင်အထည်ဖော်ရေး ကော်မတီ၏ဆုံးဖြတ်မှုကို ရွာသို့ အသိပေးအကြောင်းကြားသည့် အစည်းအဝေး	-	-	-	-	-	- 

၁၁။ ကျေးရွာဖွံ့ဖြိုးရေးဦးစားပေးအစီအစဉ်ပုံစံ-(၃)

လူထုပဟိုပြု စီမံကိန်း၊ စီမံကိန်းလက်စွဲ အပိုင်း - (၃) - ၂၉.၁၀.၂၀၁၆

**ပုံစံ - ၈ - ၃ ကျေးရွာဖွံ့ဖြိုးရေး ဦးစားပေးအစီအစဉ် (Form PC 3)**

လယ်ညွှန်ချက်၊ အဆင့်(၃)	ကျေးရွာဖွံ့ဖြိုးရေးအစီအစဉ်အစဉ်အစား	ဦးစားပေးအစီအစဉ်	ကျေးရွာစီမံကိန်း
အထောက်အကူပြု ကော်မတီသည် လူထုပဟိုပြုရေးအကူအညီဖြင့် ဤပုံစံကိုပြည့်စုံအောင် ဖြည့်သွင်းရမည်။			
လူထုပဟိုပြုရေး/ဝန်ထမ်း အမည်	၁၃.၀၆		
နေ့စွဲ ၁-၂၂-၂၀၁၆	<input checked="" type="checkbox"/> ဝက်လုံးအား အမှတ်ခြစ်ပါ (V) <input type="checkbox"/> ဝက်လုံး(၁) <input type="checkbox"/> ဝက်လုံး(၂) <input type="checkbox"/> ဝက်လုံး(၃) <input type="checkbox"/> ဝက်လုံး(၄)		
ပြည်နယ်/တိုင်း	မြို့နယ်/ဈေးရပ်	ကျေးရွာအုပ်စု	ကျေးရွာ (ရွာအမည်)
က။ အဝက်အစဲအတားအဆီးများအားဆွေးနွေးခြင်း - ယခုလက်ရှိအခြေအနေတွင် ဤကျေးရွာဖွံ့ဖြိုးတိုးတက်ရေးအတွက် အဓိက အဝက်အစဲအတားအဆီးများသည် မည်သည်များဖြစ်ပါသနည်း။ (အမျိုးသား/သမီး အနည်းဆုံးအဝက်အစဲ ၅ ခုစီဖော်ပြပါ)			
အမျိုးသား အဖွဲ့မှ တင်ပြသောအဝက်အစဲအတားအဆီးများ	အမျိုးသမီး အဖွဲ့မှ တင်ပြသောအဝက်အစဲအတားအဆီးများ		
၁	အဝက်အစဲအတားအဆီးများ	၁	အဝက်အစဲအတားအဆီးများ
၂		၂	
၃		၃	
၄		၄	
၅		၅	

၁။ မျှော်မှန်းခြင်း - နောင်လာမည့် ( ၅ ) နှစ် အတွင်း ကျေးရွာဖွံ့ဖြိုးရေး မျှော်မှန်းလူထုထားချက်များအား တင်ပြပါ။

အမျိုးသားအဖွဲ့မှ တင်ပြသောမျှော်မှန်းချက်များ	အမျိုးသမီးအဖွဲ့မှ တင်ပြသောမျှော်မှန်းချက်များ
၁	၁
၂	၂
၃	၃
၄	၄
၅	၅

ဂ။ လူထုစီမံကိန်း၏ လာမည့် ( ၃ ) နှစ်အတွက် အကျိုးဝင်သော ဦးစားပေး ဖွံ့ဖြိုးတိုးတက်မှု လုပ်ငန်း အစီအစဉ်များအားဖော်ပြပါ။

အဆင့်	ကျေးရွာအတွက် ဦးစားပေး ဖွံ့ဖြိုးတိုးတက်မှု လုပ်ငန်းစဉ်များ	အဆိုပြုသူ (အမျိုးသားများ/ အမျိုးသမီးများ/အမျိုးသား+ အမျိုးသမီး)	ခန့်မှန်းကုန်ကျ ဝင်ရံ	အကျိုးစီးပွားခွင့်ရှိသူ ခန့်မှန်းခြေ အရေအတွက်
၁	အစားအသောက်အဖွဲ့အစည်း	အဖွဲ့အစည်း	၂၅၀၀	၇၆၅
၂	အစားအသောက်အဖွဲ့အစည်း	အဖွဲ့အစည်း	၂၅၀၀	၇၆၅
၃	အစားအသောက်အဖွဲ့အစည်း	အဖွဲ့အစည်း	၂၅၀၀	၇၆၅
၄	အစားအသောက်အဖွဲ့အစည်း	အဖွဲ့အစည်း	၂၅၀၀	၇၆၅
၅	အစားအသောက်အဖွဲ့အစည်း	အဖွဲ့အစည်း	၂၅၀၀	၇၆၅
စာတမ်းအစားအဖွဲ့အစည်း		အဖွဲ့အစည်း	၂၅၀၀	၇၆၅



လူထုဗဟိုပြု စီမံကိန်း၊ စီမံကိန်းလက်စွဲ အပိုင်း - (၃) - ၂၉.၁၀.၂၀၁၆

ဃ၊ လူထုစီမံကိန်း၏ လာမည့် (၃) နှစ်အတွက်အကျုံးမဝင်သော ဦးစားပေး ဖွံ့ဖြိုးတိုးတက်မှု လုပ်ငန်း အစီအစဉ်များအားဖော်ပြပါ။

အဆင့်	ကျေးရွာအတွက် ဦးစားပေး ဖွံ့ဖြိုး တိုးတက်မှု လုပ်ငန်းစဉ်များ	အဆိုပြုသူ (အမျိုးသားများ/ အမျိုးသမီးများ/အမျိုးသား+ အမျိုးသမီး)	အခန်းကဏ္ဍ
၁	မြေဧရိယာ ၇၂၀၁၆.၀၀၀၇၆	စာချုပ်သစ်	
၂			
၃			
၄			
၅			
၆			
၇			
၈			
၉			
၁၀			
၁၁			
၁၂			

ဥက္ကဋ္ဌ ၊ ကျေးရွာစီမံကိန်းအထောက်အကူပြုကော်မတီမှ အတည်ပြုသည်။

အမည် ဒေါ်ရှုမာ လက်မှတ် [Signature] နေ့စွဲ 1.12.2015

၁၂။ ကျေးရွာအုပ်စုစီမံကိန်းလုပ်ငန်းခွဲရွေးချယ်ခြင်း(ပုံစံ-၄)

လူထုတိုက်ပြု စီမံကိန်း၊ စီမံကိန်းလက်ခွဲ အပိုင်း - (၃) - ၂၉.၀၀.၂၀၁၆

ပုံစံ - ၈ - ၄ ကျေးရွာအုပ်စုစီမံကိန်းလုပ်ငန်းခွဲရွေးချယ်ခြင်းပုံစံ (Form PC 4)

လက်ညှိုးဖျက်၊ စီမံကိန်းလုပ်ငန်းခွဲရွေးချယ်ရေးအဖွဲ့အစည်းအဖွဲ့ဝင်များသည် ကျေးရွာအုပ်စု CF/TF တို့၏ အကူအညီရယူ၍ ကျေးရွာစီမံကိန်းလက်ခံပေးရန် လက်မှတ်ရေးထိုးပြီး အဆိုပါပုံစံအား ပြန်လည်အောင်ခြင်းလုပ်ငန်းသည် ဤပုံစံအား ပြည့်စုံစွာဖြည့်သွင်းပြီးပါက ကျေးရွာအုပ်စုရှိ ကျေးရွာစီမံကိန်းအဖွဲ့ဝင်များက TPIC သို့ပေးပို့ရန်အတွက် နောက်ဆက်တွဲအဖြစ် ထားရှိရမည်။ CF မှ ကျေးရွာအုပ်စုရွေးချယ်စီမံကိန်းလုပ်ငန်းခွဲရွေးချယ်ရာ အချက်အလက်များကို M15 သို့ထည့်သွင်းရမည်။ (ယခုပုံစံစီမံကိန်းလုပ်ငန်းခွဲ မလုပ်ကိုင်သော ကျေးရွာများ မပါဝင်ပါ။)

ကျေးရွာအုပ်စု/ဝန်ထမ်းအမည်		၆၅၂၀၆	
နေ့စွဲ	၂၀၁၇.၇.၂၀	စက်ဝန်အားအမှတ်ခြံစေ့ပေးပါ(၁) ဝန်ထမ်း(၁) စက်ဝန်(၂) ဝန်ထမ်း(၃) ဝန်ထမ်း(၄)	
ပြည်နယ်/တိုင်း	ကချင်	မြို့နယ်	၀၅၅၅
		ကျေးရွာအုပ်စု	၆၅၂၀၆

ကျေးရွာအမည်	စတင်ရွက်မည့် လုပ်ငန်းများ	အတိုင်းအတာ	ခန့်မှန်း တိုက်ရိုက် အကျိုးခံစားခွင့် ရှိသူများ	အဆိုပြုတင်ပြသူ	ခန့်မှန်းကျန်ကွပ်ကဲ			
					စီမံကိန်းပ ထည့်ဝင်မှု	ကျေးရွာပ ထည့်ဝင်မှု	အခြားထည့်ဝင်မှု (ခေါ်ပြုပုံ) ထည့်ဝင်မှု   အမည်/အဖွဲ့	စုစုပေါင်း
ပျားကား-ခို	အထွေထွေအဖွဲ့	၂၆'၅၀" x ၁၁' (၅၂၀ နှစ်)	၄၀၆	<input type="checkbox"/> ကျား <input type="checkbox"/> မ <input type="checkbox"/> ကျား+မ	၇,၀၀၀,၀၀၀			၇,၀၀၀,၀၀၀
လမ်း-ခို	အခြားအဖွဲ့	၂၆' x ၁၁' (၅၂၀ နှစ်)	၂၇၂	<input type="checkbox"/> ကျား <input type="checkbox"/> မ <input type="checkbox"/> ကျား+မ	၅,၀၀၀,၀၀၀			၅,၀၀၀,၀၀၀
ကီးကား-ခို	အခြားအဖွဲ့	၂၆' x ၁၁' (၅၂၀ နှစ်)	၂၇	<input type="checkbox"/> ကျား <input type="checkbox"/> မ <input type="checkbox"/> ကျား+မ	၄,၀၀၀,၀၀၀			၄,၀၀၀,၀၀၀
၅၀၀၀၀	အခြားအဖွဲ့	၂၅' x ၁၅' x ၆' (၅၂၀ နှစ်)	၂၇၂	<input type="checkbox"/> ကျား <input type="checkbox"/> မ <input type="checkbox"/> ကျား+မ	၆၅,၀၀၀,၀၀၀			၆၅,၀၀၀,၀၀၀
				<input type="checkbox"/> ကျား <input type="checkbox"/> မ <input type="checkbox"/> ကျား+မ				

ရာထူး ကျေးရွာအုပ်စု စီမံကိန်း/စတင်ကော်မတီ ဥက္ကဋ္ဌ အမည် ဦးအောင်လှ လက်မှတ် ရက်စွဲ ၂၀၁၇.၇.၂၀

၁၃။ အစည်းအဝေးမှတ်တမ်းများ

ရက်စွဲ ၇၇.၁၅.၇၀၆

အစည်းအဝေး မှတ်တမ်း

အစည်းအဝေး ခေါ်ခေါ်ခွင့်	-	ပထမအကြိမ် ကျေးရွာအစည်းအဝေး (ဒုတိယအကြိမ်)
အစည်းအဝေး ဖော်မျှချိန်	-	(၁၀:၃၀) ဝက်မီ
အစည်းအဝေး ငြိမ်းစည်းခန်း	-	(၀၂:၀၀) ဝက်မီ
ဒို့ဆောင်ရွေးချေသူ	-	ဒို့ဒေါ်ဆိန်၊ ဒို့ဖေဖော်လှိုင်၊ ဒို့ကျော်စွာ
မှတ်တမ်း တင်သူ	-	
ကျွမ်းကျင်သူများ	-	မြို့မြောက်ယုဒအိမ်၊ ယောကျာ်းကျေးရွာ ဒို့ပဏ္ဍိတအောင် -
ဆွေးနွေးဆွဲချက်အကြောင်း အရာများ	-	ဆောက်တင်မှု

\* ကျေးရွာ အကျွမ်းအရေးအဖွဲ့ အဖွဲ့ဝင်များ ကျေးရွာမှ တပ်၊ ယာဆန်  
ကျေးရွာ အကျွမ်းအရေးအဖွဲ့ အဖွဲ့ဝင်များ ဦးတင်ချက် C.O.A.O ဆောက်တင်တမ်း )  
ဖွဲ့စည်း -

\* ပြင်ဆင်ဆောင်ရွက်မည့် အစည်းအဝေးများ၊ ဆွေးနွေးချက်များ ဝင်ရောက်ခြင်း၊  
( ဒို့ဒေါ်အိမ်ယာ၊ များ မှု ဝင်ရောက် )

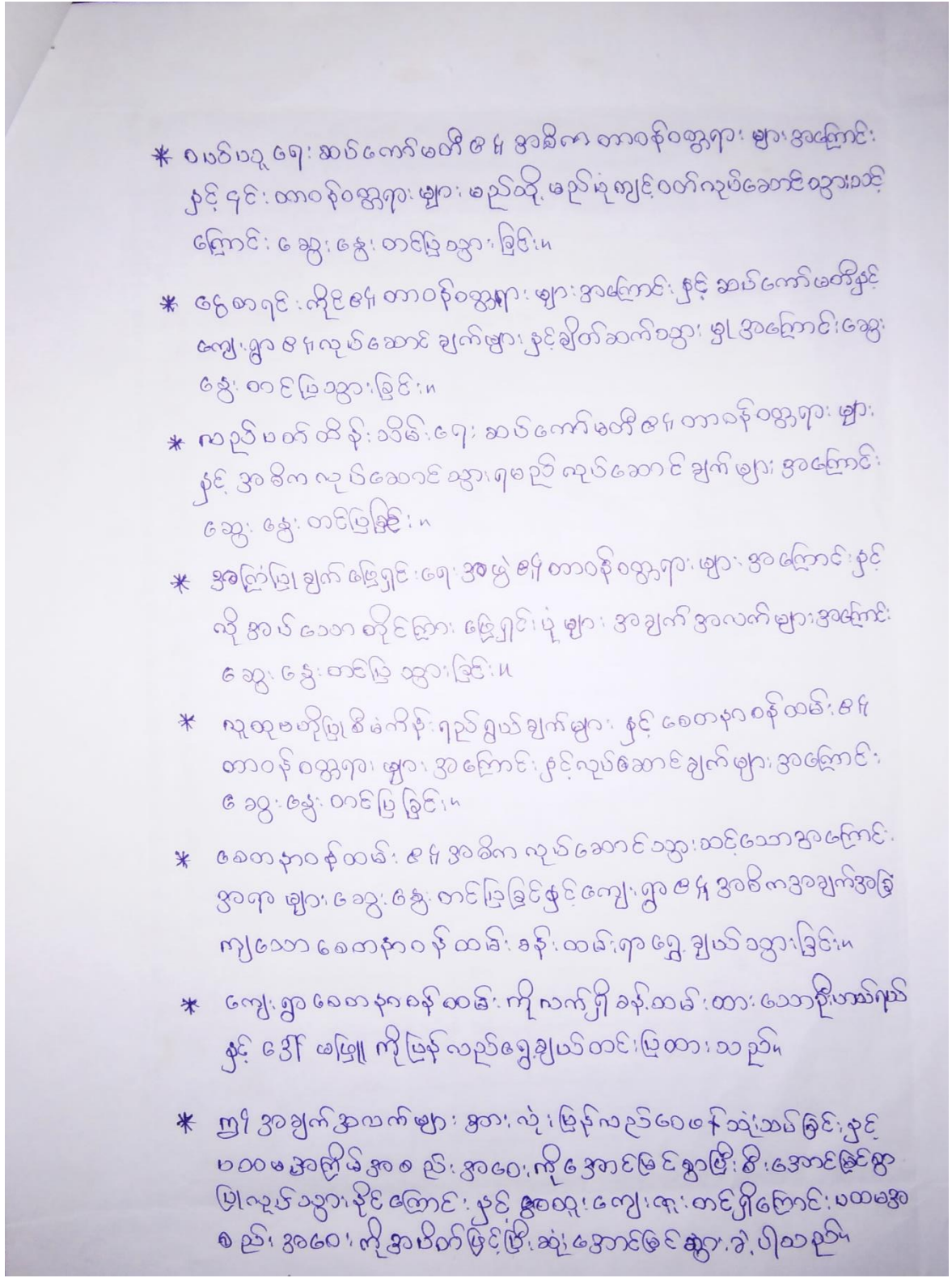
\* ကျေးရွာအတွက် လူထု ဗဟိုပွဲ၊ စီမံကိန်း ဖွဲ့စည်းပေးခြင်း၊ မြို့မြောက်ယုဒအိမ်၊ လှိုင်  
မြောက်ယုဒအိမ်၊ ဆွေးနွေးတင်ပြခြင်း။

\* စီမံကိန်း၊ ဆက်လက် ဆောင်ရွက်ခြင်း၊ အသိပေးခြင်း၊ အသိပေးခြင်း၊ အသိပေးခြင်း၊  
တာဝန် ဝတ္တရား၊ အခြေအနေ၊ များဆွေးနွေးတင်ပြခြင်း။

\* စီမံကိန်း၊ ဆက်လက် ဆောင်ရွက်ခြင်း၊ အသိပေးခြင်း (၆) ပိုင်း၊ နှင့် အသိပေးခြင်း (၁၅) အခြေအနေ၊ များ  
ဆွေးနွေး တင်ပြခြင်း။

\* ကျေးရွာ အသိပေးခြင်း၊ ဆက်လက် ဆောင်ရွက်ခြင်း၊ အသိပေးခြင်း၊ အသိပေးခြင်း၊  
ဆွေးနွေး တင်ပြခြင်း။

\* ဆောင်ရွက်မှု၊ ခြားနားမှု၊ နှင့် အသိပေးခြင်း၊ ဆက်လက် ဆောင်ရွက်ခြင်း၊ အသိပေးခြင်း၊  
တာဝန် ဝတ္တရား၊ များဆွေးနွေးတင်ပြခြင်း၊ အသိပေးခြင်း၊ အသိပေးခြင်း၊ အသိပေးခြင်း



၁၄။ ကဏ္ဍအလိုက်ဦးစားပေးဖွံ့ဖြိုးရေးလုပ်ငန်းများ

ဆောင်ရွက်သည့်(၄) မြားနားသောအပိုင်းများအတွက် ဦးစားပေးဖွံ့ဖြိုးရေးလုပ်ငန်းစဉ် (၂၀၂၁-၂၀၂၂)  
 အနှစ်ချုပ်  
 မူရင်းသည်အား VPOC တွင်ထည့်သွင်းမည်ဖြစ်ပြီးအောက်ဖွဲ့စည်းပုံအရ ဦးစားပေးဖွံ့ဖြိုးရေးလုပ်ငန်းစဉ် ၂၀၂၁-၂၀၂၂  
 လွှဲပြောင်းပေးလိုပါသည်။

အဆင့်	လုပ်ငန်း	မည်သည့်စာပေးလဲ	ကျေးဇူးပြုသောအခန်းစာ (လုံ) အုပ်စု	ပြင်ဆင်မှု အောက်ဖွဲ့ မည်
အချိန်အကောက်အချိန်	၁	ခရီးယဉ်စား	<input type="checkbox"/> မ <input type="checkbox"/> ကျား	
	၂	ကားအင်ဂျင်နီယာ	<input type="checkbox"/> မ <input type="checkbox"/> ကျား	
	၃		<input type="checkbox"/> မ <input type="checkbox"/> ကျား	
	၄		<input type="checkbox"/> မ <input type="checkbox"/> ကျား	
	၅		<input type="checkbox"/> မ <input type="checkbox"/> ကျား	
အသက်မွေးဝမ်းကျောင်း	၁		<input type="checkbox"/> မ <input type="checkbox"/> ကျား	
	၂		<input type="checkbox"/> မ <input type="checkbox"/> ကျား	
	၃		<input type="checkbox"/> မ <input type="checkbox"/> ကျား	
	၄		<input type="checkbox"/> မ <input type="checkbox"/> ကျား	
	၅		<input type="checkbox"/> မ <input type="checkbox"/> ကျား	
လူမှုဆက်ဆံရေးနှင့် အကျိုးစီးပွား	၁		<input type="checkbox"/> မ <input type="checkbox"/> ကျား	
	၂		<input type="checkbox"/> မ <input type="checkbox"/> ကျား	
	၃		<input type="checkbox"/> မ <input type="checkbox"/> ကျား	
	၄		<input type="checkbox"/> မ <input type="checkbox"/> ကျား	
	၅		<input type="checkbox"/> မ <input type="checkbox"/> ကျား	
ပညာရေး	၁		<input type="checkbox"/> မ <input type="checkbox"/> ကျား	
	၂		<input type="checkbox"/> မ <input type="checkbox"/> ကျား	
	၃		<input type="checkbox"/> မ <input type="checkbox"/> ကျား	



	၄		<input type="checkbox"/> မ		
	၅	အလုံအကုံ	<input type="checkbox"/> လျား <input type="checkbox"/> အလုံ		
အခြား	၀		<input type="checkbox"/> မ <input type="checkbox"/> လျား		
	၂	စိန်ခဲ၊ မာရ်ခဲ၊ အိမ်	<input type="checkbox"/> မ <input type="checkbox"/> လျား		
	၃	အထွေထွေ	<input type="checkbox"/> မ <input type="checkbox"/> လျား		
	၄	အလုပ်အကိုင်	<input type="checkbox"/> မ <input type="checkbox"/> လျား		
	၅	အထွေထွေ	<input type="checkbox"/> မ <input type="checkbox"/> လျား		

အလုံအကုံ      မ



ကျေးလက်ထူထုအခြေပြု၊ ဖွံ့ဖြိုးမှုကို တိုးရှေ့ရှု

လူထုဗဟိုပြုစီမံကိန်း

အမှတ် ၀၀-၄၁ ၊ ထီးတရဲရပ်ကွက်၊ ဖရူဆိုမြို့နယ်၊ ကယားပြည်နယ်