

ပြည်ထောင်စုသမ္မတမြန်မာနိုင်ငံတော်  
စိုက်ပျိုးရေး၊ မွေးမြူရေးနှင့် ဆည်မြောင်းဝန်ကြီးဌာန  
ကျေးလက်ဒေသဖွံ့ဖြိုးတိုးတက်ရေးဦးစီးဌာန  
NATIONAL COMMUNITY DRIVEN DEVELOPMENT PROJECT  
(NCDDP)  
လူထုပဟိုပြုစီမံကိန်း



ကျေးရွာဖွံ့ဖြိုးရေးအစီအစဉ်

Village Development Plan  
(VDP)

FEBRUARY 28, 2017

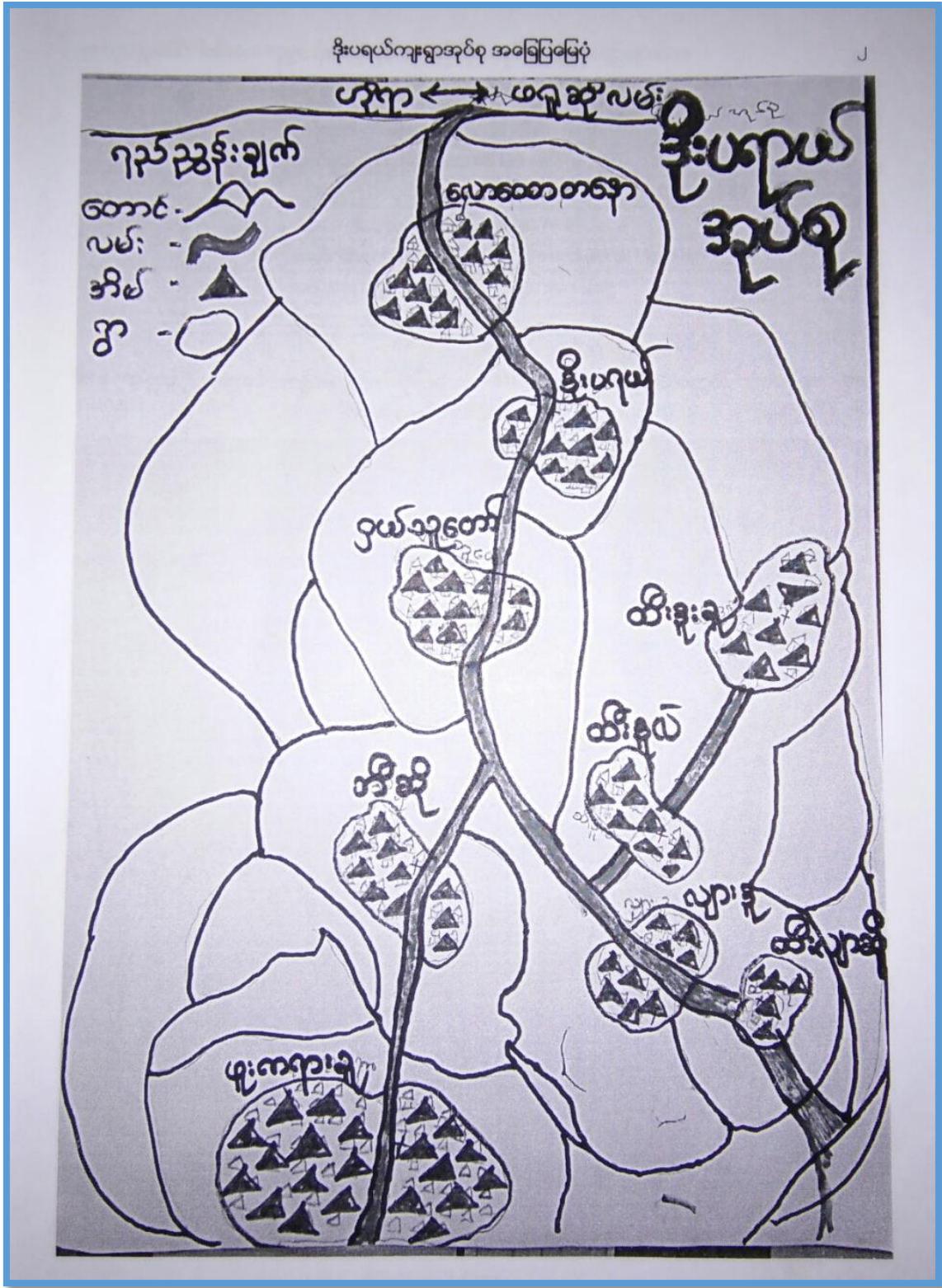
ထီးလျားဆို  
ဖရူဆိုမြို့နယ်

မာတိကာ

အကြောင်းအရာ	စာမျက်နှာ
ဖရူဆိုမြို့ နယ် .....	2
ဒိုးပရယ်ကျေးရွာအုပ်စုမြေပုံ .....	3
အုပ်စုတွင်ပါဝင်သောကျေးရွာများစာရင်း .....	4
ကျေးရွာအခြေခံအချက်အလက်.....	4
လူထုပူးပေါင်းပါဝင်သော လူမှုဆန်းစစ်ခြင်းနှင့် အကဲဖြတ်ခြင်းလုပ်ငန်းစဉ်(PRA/PSA)အကျဉ်းချုပ်ဇယား .....	5
ကျေးရွာဖွံ့ဖြိုးရေးအစီအစဉ်အတွက်အသုံးပြုခဲ့သော PRA Toolsများနှင့်	
တစ်ခုချင်းစီအတွက်သုံးသပ်ချက်များ.....	5
ကျေးရွာမတီဝင်များရွေးချယ်ခြင်းနှင့်	
ကျေးရွာဖွံ့ဖြိုးရေးအစီအစဉ်ဆောင်ရွက်မှုမှတ်တမ်းဓာတ်များ.....	10
ကျေးရွာကော်မတီဝင်များစာရင်း.....	11
ကျေးရွာအချက်အလက်(ပုံစံ-၁).....	12
စီမံကိန်းစက်ဝန်းအချိန်ဇယားပုံစံ(၂).....	15
ကျေးရွာဖွံ့ဖြိုးရေးဦးစားပေးအစီအစဉ်ပုံစံ(၃).....	16
ကျေးရွာအုပ်စုစီမံကိန်းလုပ်ငန်းခွဲရွေးချယ်ခြင်းပုံစံ(၄).....	18
ကျေးရွာအစည်းအဝေးမှတ်တမ်းများ.....	19
ကဏ္ဍအလိုက်ဦးစားပေးဖွံ့ဖြိုးရေးလုပ်ငန်းများ.....	21



၂။ ဒိုးပရယ်ကျေးရွာအုပ်စုမြေပုံ



၃။ ခိုးပရယ်ကျေးရွာအုပ်စုတွင်ပါဝင်သောကျေးရွာများစာရင်းနှင့်အိမ်ထောင်စုစာရင်း

စဉ်	ကျေးရွာ	အိမ်ထောင်စု	လူဦးရေ
၁	လောထောတနော	၆၁	၂၇၁
၂	ခိုးပရယ်	၄၉	၂၁၈
၃	ဝှယ်သူတော်	၂၃	၁၂၄
၄	ဘီဆို	၁၅	၈၈
၅	လျားဒူ	၂၁	၁၁၉
၆	ထီးလျားဆို	၄	၁၇
၇	ထီးဒူးလဲ	၂၀	၁၁၁
၈	ထီးဒူးခု	၁၂	၅၆
၉	ဖူးကရာခု	၈၁	၄၀၆
၁၀	စုစုပေါင်း	၂၇၁	၁၄၁၀

၄။ ကျေးရွာအခြေခံအချက်အလက်

ထီးလျားဆိုကျေးရွာသည်ဖရူဆိုမြို့နယ်ခိုးပရယ်အုပ်စုတွင်တည်ရှိသည်အိမ်ထောင်စု၄၄ရှိပြီး လူဦးရေအားဖြင့် ၁၇၀ယောက်ရှိသည်။ကျေးရွာတွင်ကယားလူမျိုးများဖြစ်ကြပြီးကက်သလစ်ခရစ်ယာန်ဘာသာကို ကိုးကွယ်ကြသည်။ ရိုးရာတံခွန်တိုင် လည်းပြုလုပ်ကြသည်။ကျေးရွာတည်ထောင်သည့်ခုနှစ်မှာ အတိအကျမသိရသော်လည်း အခြေအနေအမျိုးမျိုးကြောင့် ပြောင်းရွှေ့သွားကြသော်ကြောင်း၊ရေရှားပါးခြင်းကြောင့်အခြားဒေသသို့ပြောင်းရွှေ့နေထိုင်မှုများကြောင့် လူဦးရေနည်းခဲ့သည်။

၅။ လူထုပါဝင်သော လူမှုဆန်းစစ်ခြင်း နှင့်အကဲဖြတ်ခြင်းလုပ်ငန်းစဉ်(PRA/PSA) အကျဉ်းချုပ်ဇယား

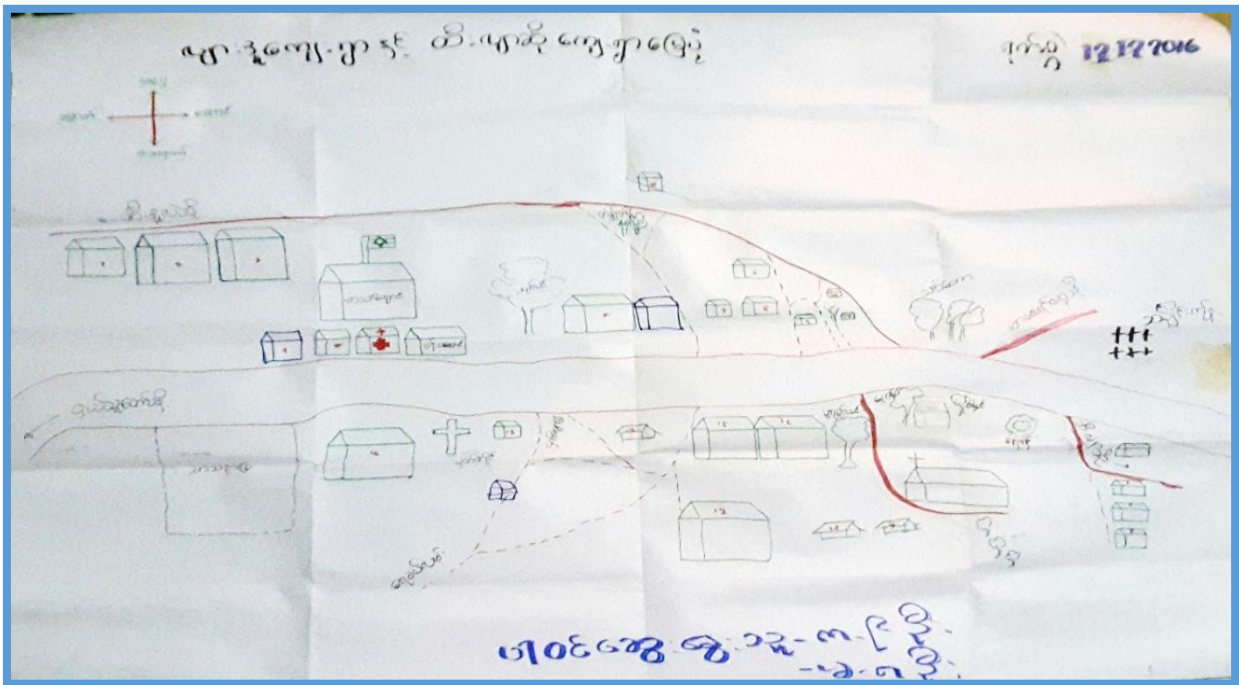
စဉ်	အသုံးပြုခဲ့သော PRA Tools များ
၁	ကျေးရွာအရင်းအမြစ်ပြ မြေပုံ (Social Map)
၂	အရင်းအမြစ်အသုံးပြုမှုပြ မြေပုံ (Asset Mapping)
၃	ဥစ္စနေကြွယ်ဝမှု အဆင့်သတ်မှတ်ချက် (Wealth Ranking)
၄	ရာသီခွင် ပြက္ခဒိန် (Seasonal Calender)
၅	ကျားမဆိုင်ရာပင့်ကူအိမ်သုံးသပ်ချက် (Cow Web)
၆	အဖွဲ့အစည်းချိတ်ဆက်မှုပြ ဇယား (Venn Diagram)

၆။ ကျေးရွာဖွံ့ဖြိုးရေးအစီအစဉ်အတွက်အသုံးပြုခဲ့သော (PRATools) များနှင့်တစ်ခုချင်းစီအတွက်သုံးသပ်ချက်များ

ကျေးရွာ လူမှုရေးနှင့် အရင်းအမြစ်ပြ မြေပုံ

ရည်ရွယ်ချက်

ထီးလျားဆို ကျေးရွာလူမှုရေးနှင့် အရင်းအမြစ်ပြ မြေပုံရေးဆွဲ ရခြင်း ရည်ရွယ်ချက်မှာ ကျေးရွာအတွင်းရှိ အခြေခံအဆောက်အအုံများ၊လမ်းပန်းဆက်သွယ်ရေးအခြေအနေများ၊အသက်မွေးဝမ်းကြောင်းအခြေအနေ များ နှင့် အရင်းအမြစ်များကို သိရှိရန် ရည်ရွယ်၍ ရေးဆွဲခြင်း ဖြစ်သည်။



### လူမှုရေးနှင့် အရင်းအမြစ်ပြု မြေပုံသုံးသပ်ချက်

ထီးလျားဆို ကျေးရွာ တို့သည် စုစုပေါင်း အိမ်ခြေ (၂၁) အိမ်ရှိပြီး ကက်သလစ်ဘာသာကို ကိုးကွယ်ကြသည်။ ကျေးရွာမှ အုပ်စုကို ဆက်သွယ်ထားသော လမ်းမှာ မြေသားလမ်းဖြစ်ပြီး မိုးတွင်း ကာလတွင် သွားလာရန်ခက်ခဲသည်။ စိုက်ပျိုးရေး လုပ်ငန်းတွင် တောင်ယာစိုက်ပျိုးရေး လုပ်ငန်းကို အဓိက လုပ်ကိုင်ကြသည်။ အဓိက စိုက်ပျိုးသီးနှံမှာ ပြောင်း၊စပါး၊မြေပဲ တို့ဖြစ်သည်။ အခြား အသက်မွေးဝမ်းကြောင်း လုပ်ငန်းမှာ သစ်တောထွက် သစ်မြစ် သစ်ဥ ရှာဖွေ ရောင်းချခြင်းဖြစ်လည်း အသက်မွေးဝမ်းကြောင်းပြုကြသည်။

ကျေးရွာတွင်အခြေခံပညာမူလတန်းကျောင်းရှိသည်။ကျေးရွာ၏အနောက်တောင်ဘက်တွင်စိမ့်စမ်းရေတွင်းရှိပြီး သို့သော်လည်းနွေရာသီခြောက်သွေ့ကာလတွင်ရေခပ်သောကြောင့်သောက်သုံးရေအခက်အခဲရှိသည်။သောက် သုံးရေရားပါးခြင်းကြောင့်အချို့မိသားစုများမှာအခြားဒေသကိုပြောင်းရွှေ့နေထိုင်ကြသည့်အတွက်လူဦးရေ နည်း ပြီးအိမ်ခြေနည်းသည်။  
ပါဝင်ဆွေးနွေးသူဦးရေ=ကျား-၉/မ-၈ စုစုပေါင်း- ၁၇ယောက် ရက်စွဲ-၁၃/၁၂/၂၀၁၆

### အရင်းအမြစ် အသုံးပြုမှု ဇယား

#### ရည်ရွယ်ချက်

အရင်းအမြစ် အသုံးပြုမှု ပြဇယား ရေးဆွဲခြင်း ရည်ရွယ်ချက်မှာ ကျေးရွာတွင် မည်သည့်အရင်းအမြစ်များရှိပြီး ၎င်းအရင်းအမြစ်များကိုမည်သူကထိန်းချုပ်သည်ကိုသိရှိရန်နှင့်အရင်းအမြစ်များကို မည်သူကအသုံးပြုသည်ကို သိရှိရန် ရည်ရွယ်၍ ရေးဆွဲခြင်း ဖြစ်သည်။

စဉ်	အရင်းအမြစ်	အသုံးပြုသူ	အရင်းအမြစ်	အသုံးပြုသူ	အရင်းအမြစ်	အသုံးပြုသူ
၁	အိမ်ခြေ	၂၁	အိမ်ခြေ	၂၁	အိမ်ခြေ	၂၁
၂	အိမ်ခြေ	၂၁	အိမ်ခြေ	၂၁	အိမ်ခြေ	၂၁
၃	အိမ်ခြေ	၂၁	အိမ်ခြေ	၂၁	အိမ်ခြေ	၂၁
၄	အိမ်ခြေ	၂၁	အိမ်ခြေ	၂၁	အိမ်ခြေ	၂၁
၅	အိမ်ခြေ	၂၁	အိမ်ခြေ	၂၁	အိမ်ခြေ	၂၁
၆	အိမ်ခြေ	၂၁	အိမ်ခြေ	၂၁	အိမ်ခြေ	၂၁
၇	အိမ်ခြေ	၂၁	အိမ်ခြေ	၂၁	အိမ်ခြေ	၂၁
၈	အိမ်ခြေ	၂၁	အိမ်ခြေ	၂၁	အိမ်ခြေ	၂၁
၉	အိမ်ခြေ	၂၁	အိမ်ခြေ	၂၁	အိမ်ခြေ	၂၁
၁၀	အိမ်ခြေ	၂၁	အိမ်ခြေ	၂၁	အိမ်ခြေ	၂၁

### အရင်းအမြစ် အသုံးပြုမှု ဇယားသုံးသပ်ချက်

ထီးလျားဆို ကျေးရွာတွင် သဲတောင် သစ်တော ကျောက်တောင် ဝါးတော စသည့် သဘာဝ အရင်းအမြစ်များရှိပြီး ၎င်း အရင်းအမြစ်များကို ကျေးရွာနေလူထု များ အသုံးပြုကြသည်။ အရင်းအမြစ်များကို အသုံးပြုနိုင်ရန် အမျိုးသား အမျိုးသမီးများ ဟု၍ ထိန်းချုပ်ထားခြင်းမရှိ လိုအပ်သည့် မိသားစုများက အရင်းအမြစ်များကို ထုတ်ယူအသုံးပြုခွင့်ရကြသည်။ သို့သော်လည်း အရင်းအမြစ်များကို ထုတ်ယူနိုင်ရန် အမျိုးသားများက အမျိုးသမီးများထက် ဆုံးဖြတ်ချက်ချခွင့်ပိုရှိကြသည်။ အကြောင်းရင်းမှာ အမျိုးသမီးများသည် ရှေးရိုးဓလေ့အရ ကြောင့်သော်လည်းကောင်း၊ ပညာရေးအားနည်းခြင်းကြောင့်သော်လည်းကောင်း ဦးဆောင်မှု ဆုံးဖြတ်ချက်ချမှုတွင် ပါဝင်မှုအားနည်းကြသည်။ ထို့အပြင် အမျိုးသားများသည် အမျိုးသမီးများ၏ အဆိုတင်သွင်းမှု၊ ဆုံးဖြတ်မှုတို့ကို အလေးထားခြင်းမရှိခြင်းတို့ကြောင့်လည်း ဖြစ်သည်။ သဘာဝအရင်းအမြစ်များကို ထုတ်ယူသုံးစွဲရောင်းချခြင်းကြောင့် အရင်းအမြစ်များ ရှားပါးလာသည်ကို တွေ့ရသည်။

ပါဝင်ဆွေးနွေးသူဦးရေ= ကျား- ၉/မ- ၈ စုစုပေါင်း- ၁၇ ယောက် ရက်စွဲ- ၁၃/၀၂/၂၀၁၆

### ဥစ္စန ကြွယ်ဝမှု အဆင့်သတ်မှတ်ချက်

#### ရည်ရွယ်ချက်

ထီးလျားဆိုကျေးရွာ၏ ဥစ္စနကြွယ်ဝမှုအဆင့်သတ်မှတ်ချက်ရေးဆွဲခြင်း ရည်ရွယ်ချက်မှာ ကျေးရွာအတွင်းထိ ခိုက်လွယ်သော အုပ်စုကို သိရှိရန်၊ စီးပွားရေးအခြေအနေများကို သိရှိရန် ၊ အသက်မွေးဝမ်း ကြောင်းအခြေအနေ တို့ ကို သိရှိရန် ရည်ရွယ်၍ ရေးဆွဲခြင်း ဖြစ်သည်။

လျား ခွဲ- ထီးလျား ဆို	ဥစ္စန ကြွယ်ဝမှု အဆင့်သတ်မှတ်ချက်	အရေအတွက်	၂၀၁၅-၂၀၁၆
အုပ်စု	၁၅၆ ဖြစ်လာကြ		
အခြေအနေဆိုင်ရာ အုပ်စု	အိုင်ကယ် / တောပင် (၁၀) စတုဂံ ကျွဲ ၂ ခွံ (၁၀) စတုဂံ	3	12
အခြေအနေဆိုင်ရာ အုပ်စု	အိုင်ကယ် / တောပင် (၅) စတုဂံ ကျွဲ ၂ ခွံ (၁၀) စတုဂံ	4	16
အခြေအနေဆိုင်ရာ အုပ်စု	အိုင်ကယ် / တောပင် (၃) စတုဂံ	16	64
အခြေအနေဆိုင်ရာ အုပ်စု	အိုင်ကယ် / တောပင် (၁) စတုဂံ	2	8



### ဥစ္စနေ ကြွယ်ဝမှု အဆင့်သတ်မှတ်ချက်သုံးသပ်ချက်


ထီးလျားဆို ကျေးရွာ၏ ဥစ္စနေ ကြွယ်ဝ အဆင့်သတ်မှတ်ချက် ရေးဆွဲရာတွင် အုပ်စု ၄ စု ဖြင့် ဖော်ပြရေးဆွဲထားသည်။ အပြေလည်ဆုံး အုပ်စု မှာ ၃ အိမ်ထောင်ရှိပြီး ပိုင်ဆိုင်မှု သွင်ပြင် လက္ခဏာ မှာ ဆိုင်ကယ် တောင်ယာ ၂၀ ကျွဲ နွား ၁၀ အထက် ပိုင်ဆိုင်သော မိသားစု တို့ ဖြစ်သည်။ ပြေလည်သော အုပ်စုမှာ ၄ အိမ်ထောင်စု ရှိပြီး ပိုင်ဆိုင်မှု သွင်ပြင်လက္ခဏာ မှာ မှာ ဆိုင်ကယ် တောင်ယာ ၁၀ ကျွဲ နွား ၁၀ အထက် ပိုင်ဆိုင်သော မိသားစု တို့ ဖြစ်သည်။ မပြေလည်သော အုပ်စုမှာ ၁၆ အိမ်ထောင်စုရှိပြီး ပိုင်ဆိုင်မှု သွင်ပြင် လက္ခဏာမှာ ဆိုင်ကယ် တောင်ယာ (၃) ပိုင်ဆိုင်သော မိသားစုတို့ ဖြစ်သည်။ နွမ်းပါးသော အုပ်စုမှာ အိမ်ထောင်စု ၂ စု ရှိပြီး ပိုင်ဆိုင်မှု သွင်ပြင်လက္ခဏာမှာ ဝါးထရံအိမ် နှင့် တောင်ယာ အနည်းငယ်ပိုင်ဆိုင်သော မိသားစုတို့ဖြစ်သည်။ အကြောင်းရင်းမှာ မိသားစုတွင် အလုပ်လုပ်နိုင်သူ မရှိခြင်း သက်ကြီးရွယ်အို များ ဖြစ်ခြင်းတို့ကြောင့် ဖြစ်သည်။ ကျေးရွာတွင် အသက်မွေးဝမ်းကြောင်း အလုပ်မှာ တောင်ယာစိုက်ပျိုးရေး လုပ်ငန်းဖြစ်သောကြောင့် ရာသီဥတုမမှန်ခြင်း၊ အရင်းအနှီးမတတ်နိုင်ခြင်းကြောင့် စားဝတ်နေရေး ပြေလည်သည့် မိသားစုနည်းခြင်း ဖြစ်သည်။

ပါဝင်ဆွေးနွေးသူဦးရေ = ကျား-၉/မ-၈ စုစုပေါင်း- ၁၇ ယောက် ရက်စွဲ- ၁၃/၁၂/၂၀၁၆

### ကျားမဆိုင်ရာ ပင့်ကူအိမ်

### ရည်ရွယ်ချက်

ထီးလျားဆို ကျေးရွာ ကျားမဆိုင်ရာ ပင့်ကူအိမ် သုံးသပ်ချက် ရေးဆွဲခြင်း ရည်ရွယ်ချက်မှာ ကျေးရွာတွင် အမျိုးသမီးများ၏ စွမ်းဆောင်ရည်ကို သိရှိရန်နှင့် အမျိုးသမီးများ ရပ်ရေးရွာရေးတွင် ပါဝင်မှု အခြေအနေတို့ကို သိရှိရန် ရည်ရွယ်၍ ရေးဆွဲခြင်း ဖြစ်သည်။





### အဖွဲ့ အစည်းချိတ်ဆက်မှုပြု ဇယားသုံးသပ်ချက်

ကျေးရွာတွင်း ဖွဲ့စည်းထားသော အဖွဲ့အစည်းများမှာ ကျေးရွာဖွံ့ဖြိုးရေးလုပ်ငန်းတွင် ကျေးရွာလူထုများကို ဦးဆောင်ပြီး ပြင်ပအဖွဲ့အစည်းများနှင့် ချိတ်ဆက် ဆောင်ရွက်နိုင်ရန် ဖွဲ့စည်းထားခြင်း ဖြစ်သည်။သို့သော် အဖွဲ့များမှာ အများအားဖြင့် အမျိုးသားများဖြင့် ဖွဲ့စည်းထားပြီး အမျိုးသမီးများ ပါဝင်သောအဖွဲ့နည်းသည်။ ကျေးရွာလူထုအပေါ် လွှမ်းမိုးမှု များသော အဖွဲ့များသည် အများအားဖြင့် အမျိုးသားများဖြင့် ဖွဲ့စည်းထား သောအဖွဲ့ဖြစ်သည်။ပြင်ပမှ ချိတ်ဆက်သော အဖွဲ့အစည်းများသည် ဌာနဆိုင်ရာနှင့် လူမှုရေးအဖွဲ့အစည်းများ NGOs များတို့ဖြစ်သည်။၎င်းအဖွဲ့များသည် ကျေးရွာဖွံ့ဖြိုးရေးလုပ်ငန်းများ ဆောင်ရွက်ရန်တွင် ကျေးရွာမှ ဖွဲ့စည်းထားသော အဖွဲ့အစည်းများနှင့် ချိတ်ဆက်၍ ဆောင်ရွက်ကြသည်။

ပါဝင်ဆွေးနွေးသူဦးရေ=ကျား-၉/မ-၈ စုစုပေါင်း- ၁၇ယောက် ရက်စွဲ-၁၃/၁၂/၂၀၁၇

### ၇။ ကော်မတီရွေးချယ်ခြင်းနှင့်ကျေးရွာဖွံ့ဖြိုးရေးအစီအစဉ်ဆောင်ရွက်မှုမှတ်တမ်း ဓာတ်ပုံများ






၈။ လျားဒူကျေးရွာနှင့်ထီးလျားဆိုကျေးရွာစီမံကိန်းအထောက်အကူပြုကော်မတီဝင်များ စာရင်း

စဉ်	အမည်	ကျား/မ	ရာထူး/တာဝန်
၁	ဦးညားရယ်	✓	ကျေးရွာစီ/ထောက်ဥက္ကဋ္ဌ
၂	ဒေါ်မိမာ	✓	။
၃	ဦးသိုးရယ်	✓	စောင့်ကြည့်ကြီးကြပ်ရေး
၄	ဒေါ်ဆော်မိုး	✓	။
၅	ဦးဗျားရယ်	✓	လုပ်ငန်းလည်ပတ်ထိန်းသိမ်းရေး
၆	ဒေါ်ထျရမိုး	✓	။
၇	ဒေါ်ထျရမိုး	✓	။
၈	ဦးဖိလိပို	✓	ဝေဖန်အကြံပြုတိုင်ကြားရေး
၉	ဒေါ်ပိုးမာ	✓	။
၁၀	ဦးရှေ့ဖဲ	✓	စေတနာ့ဝန်ထမ်း
၁၁	ဒေါ်သဲမာ	✓	။
၁၂	ဦးရှေ့ဖဲ	✓	စာရင်းကိုင်
၁၃	ဦးပကူး	✓	ဝယ်ယူရေး
၁၄	ဒေါ်လှချေးမိုး		။

၉။ ကျေးရွာအချက်အလက်ပုံစံ ( ၁ )



လူထုပတ်ဝန်းကျင် စီမံကိန်း၊ စီမံကိန်းလက်ခွဲ အပိုင်း - (၃) - ၂၉.၁၀.၂၀၁၆

ပုံစံ - ၈ - ၁ ကျေးရွာအခြေခံအချက်အလက်များ (Form PC 1)

လက်ညွှန်ချက်၊	ကျေးရွာတစ်ရွာသို့	ပထမဆုံးမိတ်ဆက်ခရီး	သွားရောက်သောအခါ
လူထုစည်းရုံးရေးမှူးသည် ကျေးရွာ ခေါင်းဆောင်များအား ကျေးရွာအချက်အလက်များကို မေတ္တာရပ်ခံ၍ တောင်းခံရသည်။ ဤအချက်အလက်များကို စီမံကိန်း မိတ်ဆက်အစည်းဝေးမတိုင်မီတောင်းခံရမည်။ စီမံကိန်းမိတ်ဆက်အစည်းဝေးတွင် လူထုစည်းရုံးရေးမှူးသည် ဤအချက်အလက် များအား စစ်ဆေးပြီး မှန်ကန်အောင်ပြုလုပ်ရမည်။ ပြီးနောက်တွင် လူထုစည်းရုံးရေးမှူးမှ သတင်းအချက်အလက်ထဲသို့ Tablets မှ တဆင့် ပြင်ဆင်ရမည်။			
ကျေးရွာအုပ်ချုပ်ရေးမှူး အမည်	ကျေးရွာအုပ်ချုပ်ရေးမှူး၏ ဝန်နံပါတ်	လူထုစည်းရုံးရေးမှူး၏ အမည်	
မြည်နယ်၊ တိုင်းဒေသကြီး၊ ကျေးရွာအုပ်စု	မြို့နယ်	ကျေးရွာအုပ်စု	ကျေးရွာ

က။ လူဦးရေ

လူမျိုးစု	အိမ်ထောင်စုအရေအတွက်	ကိုးကွယ်သည့်ဘာသာ	အိမ်ထောင်စုအရေအတွက်
လူမျိုးစု (၁) မြန်မာ	၇၂	ဘာသာ (၁) မြန်မာ	၇၂
လူမျိုးစု (၂) -----		ဘာသာ (၂) -----	
လူမျိုးစု (၃) -----		ဘာသာ (၃) -----	
လူမျိုးစု (၄) -----			
လူမျိုးစု (၅) -----			
လူမျိုးစု (၆) -----			
မသန်စွမ်းသူများ	၃ မောင်	၁၇၆ မောင်	၃
သက်ကြီးရွယ်အိုများ (၆၅ နှစ် နှင့် အထက်)	၈-၇, ၈-၄	၁၇၆ မောင်	
စစ်ဘေးရှောင်			

	အမျိုးသား (အရေအတွက်)	အမျိုးသမီး (အရေအတွက်)
လူဦးရေ		
လူမျိုးစု (၁) မြန်မာ	၅၈	၆၁
လူမျိုးစု (၂) -----		
လူမျိုးစု (၃) -----		
လူမျိုးစု (၄) -----		
လူမျိုးစု (၅) -----		
အိမ်ထောင်စုဦးစီး	၁၇	၄



လူထုပတ်ဝန်းကျင် စီမံကိန်း၊ စီမံကိန်းလက်ခွဲ အပိုင်း - (၃) - ၂၉.၁၀.၂၀၁၆

(ခ) အခြေခံအဆောက်အအုံ အသုံးအဆောင်များ

စာသင်ကျောင်း	အမှတ် ခြံပိ	ကျန်းမာရေး	အမှတ် ခြံပိ	ဘာသာရေး အဆောက် အအုံများ	အမှတ် ခြံပိ
အထက်တန်းကျောင်း	<input type="checkbox"/>	ဆေးရုံ	<input type="checkbox"/>	ဓေတီ	<input type="checkbox"/>
အလယ်တန်းကျောင်း	<input type="checkbox"/>	ကျန်းမာရေးဌာန	<input type="checkbox"/>	ဘုန်းကြီးကျောင်း	<input type="checkbox"/>
မူလတန်းကျောင်း	<input type="checkbox"/>	ကျန်းမာရေးဌာနခွဲ	<input checked="" type="checkbox"/>	ဟိန္ဒူဘုရားကျောင်း	<input type="checkbox"/>
မူကြိုကျောင်း	<input checked="" type="checkbox"/>	ဆေးပေးခန်း	<input type="checkbox"/>	ရေဝယ်ယူရေးကျောင်း	<input checked="" type="checkbox"/>
အခြား	<input type="checkbox"/>	အခြား	<input type="checkbox"/>	ဗလီ	<input type="checkbox"/>
				အခြား ကုန်းကျောင်း	<input type="checkbox"/>
မှတ်ချက်		မှတ်ချက်		မှတ်ချက်	

(ဂ) ကျွမ်းကျင်သူများမှတ်တမ်း (ကျေးရွာတွင်နေထိုင်သော သို့မဟုတ် တခြားရွာမှလာရောက်သော ကျွမ်းကျင်သူများ)

(ခ) စာသင်ကျောင်း			(၂) ကျန်းမာရေး			(၃) လက်မှုပညာရှင်		
	ရွာတွင်နေ ထိုင်သူ	အခြားရွာမှ လာသူ		ရွာတွင်နေ ထိုင်သူ	အခြား ရွာမှ လာသူ		ရွာတွင် နေထိုင်သူ	အခြားရွာ မှလာသူ
မူလတန်းပြဆရာ/မ	<input checked="" type="checkbox"/>	<input checked="" type="checkbox"/>	ဆရာဝန်	<input type="checkbox"/>	<input type="checkbox"/>	လက်သမား	<input type="checkbox"/>	<input type="checkbox"/>
အထက်တန်းပြဆရာ/မ	<input type="checkbox"/>	<input type="checkbox"/>	လက်ထောက် ကျန်းမာရေးမှူး	<input type="checkbox"/>	<input type="checkbox"/>	ပန်းရံ	<input type="checkbox"/>	<input type="checkbox"/>
အလယ်တန်းပြဆရာ/မ	<input type="checkbox"/>	<input type="checkbox"/>	အမျိုးသမီးကျန်းမာရေး ဆရာမ	<input type="checkbox"/>	<input type="checkbox"/>	လှုပ်စစ်ကျွမ်းကျင်၊ မီးသမား	<input type="checkbox"/>	<input type="checkbox"/>
မူကြိုဆရာ/မ	<input type="checkbox"/>	<input type="checkbox"/>	သားမွေးဆရာမ	<input type="checkbox"/>	<input type="checkbox"/>	ရေပိုက်သွယ်သူ	<input type="checkbox"/>	<input type="checkbox"/>
အခြား	<input type="checkbox"/>	<input type="checkbox"/>	ပြည်သူ့ကျန်းမာရေးလုပ်သား	<input checked="" type="checkbox"/>	<input type="checkbox"/>	စက်ပြင်ဆရာ	<input type="checkbox"/>	<input type="checkbox"/>
မှတ်ချက်			မှတ်ချက်			မှတ်ချက်		

(ဃ) ကျေးရွာသို့ ရောက်ရှိနိုင်သည့် လမ်းအခြေအနေ / ကျေးရွာတစ်ရွာသည် ၎င်း၏ ကျေးရွာအုပ်စုနှင့် ဆက်သွယ်ထားသော လမ်းအခြေအနေ (အောက်ပါတို့ကိုပိုင်းပါ)

ကျောက်ကြမ်းလမ်း      ကတ္တရာလမ်း      ကွန်ကရစ်လမ်း      မော်တော်ဆိုင်ကယ်လမ်း  
 ကျောက်စင်းလမ်း      မြေသားလမ်း      လူသွားလမ်း      အခြား \_\_\_\_\_



လူထုပဟိုပြု စီမံကိန်း၊ စီမံကိန်းလက်စွဲ အပိုင်း - (၃) - ၂၉.၁၀.၂၀၁၆

(င) ကျေးရွာဖွံ့ဖြိုးမှုစီမံချက်

(၁) လူထုပဟိုပြုစီမံကိန်းမစတင်မီ ဤကျေးရွာတွင်ကျေးရွာဖွံ့ဖြိုးမှု စီမံချက်ရှိခဲ့ပါသလား?

မရှိပါ  
ရှိပါသည်/မရှိပါ/မသိပါ

(၂) ရှိခဲ့ပါလျှင် ဤစီမံချက်ကို မည်သည့် ခုနှစ်တွင်ပြင်ဆင်ခဲ့ပါသနည်း?

၂၀၁၅ ခုနှစ်/မသိပါ

(၃) ဤစီမံချက်ကို မြို့နယ်မှအတည်ပြုခဲ့ပါသလား?

ပြုခဲ့ပါသည်/မပြုခဲ့ပါ/မသိပါ

(စ) ဓရီးအကွာအဝေး

(၁) ဤကျေးရွာ၏ဝဟိုမှ ၎င်းကျေးရွာအုပ်စု၏ဝဟိုအထိ ဓရီးပိုင်မည်မျှကွာဝေးသနည်း?

ပိုင်/မသိပါ

(၂) ဤကျေးရွာမှ ၎င်းကျေးရွာအုပ်စုဝဟိုအထိ သွားလာရာတွင်ကြာမြင့်သည့်အချိန်၊

ခြောက်သွေ့ရာသီတွင်ကြာချိန်----- ၇၀ min ----- ထော်လာရီ/မော်တော်ဆိုင်ကယ်/ခြေလျှင်/လား/မော်တော်ဘုတ်/အခြား -----

မိုးရာသီတွင်ကြာချိန်----- ၃၀ min ----- ထော်လာရီ/မော်တော်ဆိုင်ကယ်/ခြေလျှင်/လား/မော်တော်ဘုတ်/အခြား -----

(ဆ) ပတ်ဝန်းကျင်ဆိုင်ရာ သဘာဝဘေးအန္တရာယ်

ဤကျေးရွာတွင် ရေကြီးခြင်းကဲ့သို့ သဘာဝဘေးအန္တရာယ်ကျရောက်ဖူးခြင်း ရှိပါသလား။

မရှိပါ

ရှိပါသည်

ရှိလျှင်ဖော်ပြပါ -- ၁-၄-၆၅ - ၁-၄-၄၄ - ၂၀၀၄, ၂၀၁၆ (၃) မြို့နယ် စီမံကိန်း ဖွဲ့စည်းမှု

(ဇ) ကျေးရွာတွင် ဖွဲ့စည်းထားသော အဖွဲ့အစည်းများ

လူထုပဟိုပြုစီမံကိန်းမတိုင်မီ ဤကျေးရွာတွင် ကျေးရွာဖွံ့ဖြိုးရေးအတွက် အစိုးရ (သို့) ရွာသားများကိုယ်တိုင်(သို့) စီမံကိန်းတစ်ခုခုမှ ဖွဲ့စည်းထားသည့် အဖွဲ့အစည်းများရှိပါသလား။

(၁) ကျေးရွာအစိုးရ

(၂) မြို့နယ်၊ မြို့အစိုးရ

ကျေးရွာခေါင်းဆောင်

အမည် ဦးပေကျော်

လက်မှတ် [Signature] ဇန.ရံ ၁၇.၁၇.၂၀၁၆

လူထုစည်းရုံးရေးမှူး

အမည် ဒေါ်မာမာ

လက်မှတ် [Signature] ဇန.ရံ ၁၇.၁၇.၂၀၁၆

၁၀။ စီမံကိန်းစက်ဝန်းအချိန်ဇယားပုံစံ(၂)

လူထုဗဟိုပြု စီမံကိန်း၊ စီမံကိန်းလက်စွဲ အပိုင်း - (၃) - ၂၉.၁၀.၂၀၁၆

ပုံစံ - ၀-၂ - စီမံကိန်းစက်ဝန်းအချိန်ဇယား (PC 2)

လမ်းညွှန်ချက်၊ သက်ဆိုင်ရာလူထုစည်းရုံးရေးမှူး၊ လက်ထောက်နည်းပညာနည်းပညာမှူးများမှ စီမံကိန်းစက်ဝန်းအဆင့်တစ်ခုပြီးစီးတိုင်း ကျေးရွာနှင့် ကျေးရွာအုပ်စုအတွက် ဤပုံစံကို ဖြည့်သွင်းရမည်။			
စည်းရုံးရေးမှူး/ဝန်ထမ်း အမည် ၆၃-၁၆			
နေ့စွဲ ၁၇.၁၇.၂၀၁၆		စက်ဝန်းအားအမှတ်ခြစ်ပါ <input type="checkbox"/> စက်ဝန်း(၁) <input checked="" type="checkbox"/> စက်ဝန်း(၂) <input type="checkbox"/> စက်ဝန်း(၃) <input type="checkbox"/> စက်ဝန်း (၄)	
ပြည်နယ်/တိုင်း	မြို့နယ်	ကျေးရွာအုပ်စု	ကျေးရွာ
ကယား	မေတ္တာ	ဒီးပတ်	ကျေးရွာ

စီမံကိန်းဆောင်ရွက်မှုအဆင့်များ	နေ့စွဲ		အစည်းအဝေးတွင်တက်ရောက်သူအရေအတွက်			
	စတင်သည့်နေ့	ပြီးဆုံးသည့်နေ့	အမျိုးသားအရေအတွက်	အမျိုးသမီးအရေအတွက်	အိမ်ထောင်စုအရေအတွက်	လူမျိုးစုတက်ရောက်သူအရေအတွက် နှင့် လူမျိုးစုအမည်
၁။ ကျေးရွာစီမံကိန်း မိတ်ဆက်အစည်းအဝေး	၁၇.၁၇.၂၀၁၆	၁၇.၁၇.၂၀၁၆	၇	၈	၁၅	ကယား၊ ၁၅ 
၂။ ကျေးရွာဖွံ့ဖြိုးရေး စီမံချက်ရေးဆွဲခြင်းအစည်းအဝေး	၁၃.၁၇.၂၀၁၆	၁၇.၁၇.၂၀၁၆	၇	၈	၁၅	ကယား၊ ၁၅ 
၃။ ကျေးရွာအုပ်စု လုပ်ငန်းဆုံးဖြတ်ချက်ချသည့်အစည်းအဝေး	၁၉.၁၇.၂၀၁၆	၁၇.၁၇.၂၀၁၆	၇	၃	၁၀	ကယား၊ ၁၀ 
၄။ မြို့နယ်အဆင့် စီမံကိန်းရေးဆွဲရေး နှင့် အကောင်အထည်ဖော်ရေးကော်မတီ၏ စီမံကိန်း သုံးသပ်မှုအစည်းအဝေး			မလို	မလို	မလို	မလို
၅။ မြို့နယ် စီမံကိန်းရေးဆွဲရေး နှင့် အကောင်အထည်ဖော်ရေး ကော်မတီ၏ဆုံးဖြတ်မှုကို ရွာသို့ အသိပေးအကြောင်းကြားသည့် အစည်းအဝေး	၉.၇.၂၀၁၇	၉.၇.၂၀၁၇	၁၁	၇	၁၄	 ကယား၊ ၁၈



၁၁။ ကျေးရွာဖွံ့ဖြိုးရေးဦးစီးဌာနအဖွဲ့အစည်း (Form PC 3)



လူထုဗဟိုပြု စီမံကိန်း၊ စီမံကိန်းလက်စွဲ အပိုင်း - (၃) - ၂၉.၁၀.၂၀၁၆

ပုံစံ - ၀ - ၃ ကျေးရွာဖွံ့ဖြိုးရေး ဦးစီးဌာနအဖွဲ့အစည်း (Form PC 3)

လမ်းညွှန်ချက်၊ အဆင့်(၃) ကျေးရွာဖွံ့ဖြိုးရေးအဖွဲ့အစည်းအဖွဲ့အစည်း ဦးစီးဌာနအဖွဲ့အစည်း ကျေးရွာစီမံကိန်း အထောက်အကူပြု ကော်မတီသည် လူထုစည်းရုံးရေးပျံ့နှံ့အကူအညီဖြင့် ဤပုံစံကိုပြည့်စုံအောင် ဖြည့်သွင်းရမည်။

လူထုစည်းရုံးရေးပျံ့/ဝန်ထမ်း အမည် ၆၅၃၁၆

နေ့စွဲ ၂၅.၁၇.၂၀၂၀

ဝက်ဝန်းအား အမှတ်ခြစ်ပါ (V)  ဝက်ဝန်း(၀)   
 အက်ဝန်း(၂)  အက်ဝန်း(၃)  အက်ဝန်း(၄)

ပြည်နယ်/တိုင်း၊ မြို့နယ်၊ ကျေးရွာအုပ်စု၊ ကျေးရွာ

က။ အခက်အခဲအတားအဆီးများအားထွေးနှေးခြင်း - ယခုလက်ရှိအခြေအနေတွင် ဤကျေးရွာဖွံ့ဖြိုးတိုးတက်ရေးအတွက် အခက် အခဲအတားအဆီးများသည် မည်သည့်များဖြစ်ပါသနည်း။ (အမျိုးသား/သမီး အနည်းဆုံးအခက်အခဲ ၅ ခုစီဖော်ပြပါ)

အမျိုးသား အဖွဲ့မှ တင်ပြသောအခက်အခဲအတားအဆီးများ	အမျိုးသမီး အဖွဲ့မှ တင်ပြသောအခက်အခဲအတားအဆီးများ
၁။ ချွေးတောင်ရွာအုပ်စု၊ ကျေးရွာအုပ်စု၊ ကျေးရွာအုပ်စု (၈၅၃)	ကျေးရွာအုပ်စု၊ ကျေးရွာအုပ်စု (၈၅၃)
၂။ ကျေးရွာအုပ်စု၊ ကျေးရွာအုပ်စု (၈၅၃)	ကျေးရွာအုပ်စု၊ ကျေးရွာအုပ်စု (၈၅၃)
၃။ ကျေးရွာအုပ်စု၊ ကျေးရွာအုပ်စု (၈၅၃)	ကျေးရွာအုပ်စု၊ ကျေးရွာအုပ်စု (၈၅၃)
၄။ ကျေးရွာအုပ်စု၊ ကျေးရွာအုပ်စု (၈၅၃)	ကျေးရွာအုပ်စု၊ ကျေးရွာအုပ်စု (၈၅၃)
၅။ ကျေးရွာအုပ်စု၊ ကျေးရွာအုပ်စု (၈၅၃)	ကျေးရွာအုပ်စု၊ ကျေးရွာအုပ်စု (၈၅၃)

ခ။ မျှော်မှန်းခြင်း - နောင်လာမည့် (၅) နှစ်အတွင်း ကျေးရွာဖွံ့ဖြိုးရေး မျှော်မှန်းလျာထားချက်များအား တင်ပြပါ။

အမျိုးသားအဖွဲ့မှ တင်ပြသောမျှော်မှန်းချက်များ	အမျိုးသမီးအဖွဲ့မှ တင်ပြသောမျှော်မှန်းချက်များ
၁။ ကျေးရွာအုပ်စု၊ ကျေးရွာအုပ်စု (၈၅၃)	၁။ ကျေးရွာအုပ်စု၊ ကျေးရွာအုပ်စု (၈၅၃)
၂။ ကျေးရွာအုပ်စု၊ ကျေးရွာအုပ်စု (၈၅၃)	၂။ ကျေးရွာအုပ်စု၊ ကျေးရွာအုပ်စု (၈၅၃)
၃။ ကျေးရွာအုပ်စု၊ ကျေးရွာအုပ်စု (၈၅၃)	၃။ ကျေးရွာအုပ်စု၊ ကျေးရွာအုပ်စု (၈၅၃)
၄။ ကျေးရွာအုပ်စု၊ ကျေးရွာအုပ်စု (၈၅၃)	၄။ ကျေးရွာအုပ်စု၊ ကျေးရွာအုပ်စု (၈၅၃)
၅။ ကျေးရွာအုပ်စု၊ ကျေးရွာအုပ်စု (၈၅၃)	၅။ ကျေးရွာအုပ်စု၊ ကျေးရွာအုပ်စု (၈၅၃)

ဂ။ လူထုစီမံကိန်း၏ လာမည့် (၃) နှစ်အတွက် အကျိုးဝင်သော ဦးစီးဌာန ဖွံ့ဖြိုးတိုးတက်မှု လုပ်ငန်း အစီအစဉ်များဖော်ပြပါ။

အဆင့်	ကျေးရွာအတွက် ဦးစီးဌာန ဖွံ့ဖြိုးတိုးတက်မှု လုပ်ငန်းစဉ်များ	အဆိုပြုသူ (အမျိုးသား/အမျိုးသမီး/အမျိုးသား+အမျိုးသမီး)	စနစ်မှန်းကုန်ကျစရိတ်	အကျိုးခံစားခွင့်ရှိသူ စနစ်မှန်းခြေ အရေအတွက်
၁	ကျေးရွာအုပ်စု၊ ကျေးရွာအုပ်စု (၈၅၃)	ကျေးရွာအုပ်စု၊ ကျေးရွာအုပ်စု (၈၅၃)	၂၅၀ (၅၀)	၁၁၅
၂	ကျေးရွာအုပ်စု၊ ကျေးရွာအုပ်စု (၈၅၃)	ကျေးရွာအုပ်စု၊ ကျေးရွာအုပ်စု (၈၅၃)	၂၅၀ (၄၀)	၁၁၅
၃	ကျေးရွာအုပ်စု၊ ကျေးရွာအုပ်စု (၈၅၃)	ကျေးရွာအုပ်စု၊ ကျေးရွာအုပ်စု (၈၅၃)	၂၅၀ (၅၀)	၁၁၅
၄	ကျေးရွာအုပ်စု၊ ကျေးရွာအုပ်စု (၈၅၃)	ကျေးရွာအုပ်စု၊ ကျေးရွာအုပ်စု (၈၅၃)	၂၅၀ (၅၀)	၁၁၅
၅	ကျေးရွာအုပ်စု၊ ကျေးရွာအုပ်စု (၈၅၃)	ကျေးရွာအုပ်စု၊ ကျေးရွာအုပ်စု (၈၅၃)	-	၁၁၅

၆	ကျေးရွာအုပ်စု၊ ကျေးရွာအုပ်စု (၈၅၃)	ကျေးရွာအုပ်စု၊ ကျေးရွာအုပ်စု (၈၅၃)		၁၁၅
၇	ကျေးရွာအုပ်စု၊ ကျေးရွာအုပ်စု (၈၅၃)	ကျေးရွာအုပ်စု၊ ကျေးရွာအုပ်စု (၈၅၃)		၁၁၅
၈	ကျေးရွာအုပ်စု၊ ကျေးရွာအုပ်စု (၈၅၃)	ကျေးရွာအုပ်စု၊ ကျေးရွာအုပ်စု (၈၅၃)		၁၁၅



လူထုဗဟိုပြု စီမံကိန်း၊ စီမံကိန်းလက်စွဲ အပိုင်း - (၃) - ၂၉.၁၀.၂၀၁၆

ဃ၊ လူထုစီမံကိန်း၏ လာမည့် (၃) နှစ်အတွက်အကျိုးမဝင်သော ဦးစားပေး ဖွံ့ဖြိုးတိုးတက်မှု လုပ်ငန်း အစီအစဉ်များအားဖော်ပြပါ။

အဆင့်	ကျေးရွာအတွက် ဦးစားပေး ဖွံ့ဖြိုး တိုးတက်မှု လုပ်ငန်းစဉ်များ	အဆိုပြုသူ (အမျိုးသားများ/ အမျိုးသမီးများ/အမျိုးသား+ အမျိုးသမီး)	အခန်းကဏ္ဍ
၁			
၂			
၃			
၄			
၅			
၆			
၇			
၈			
၉			
၁၀			
၁၁			
၁၂			

ဥက္ကဋ္ဌ ၊ ကျေးရွာစီမံကိန်းအထောက်အကူပြုကော်မီတီမှ အတည်ပြုသည်။

အမည် ဒေါ်မာတ. နှုတ် လက်မှတ် [Signature] နေ့စွဲ 13.12.2016

၁၂။ ကျေးရွာအုပ်စုစီမံကိန်းလုပ်ငန်းခွဲရွေးချယ်ခြင်းပုံစံ(၄)



လူထုဗဟိုပြု စီမံကိန်း၊ စီမံကိန်းလက်စွဲ အပိုင်း - (၃) - ၂၉.၀၀.၂၀၁၆

ပုံစံ - ၀ - ၄ ကျေးရွာအုပ်စုစီမံကိန်းလုပ်ငန်းခွဲရွေးချယ်ခြင်းပုံစံ (Form PC 4)

လမ်းညွှန်ရွေးချယ် စီမံကိန်းလုပ်ငန်းခွဲရွေးချယ်မှုအစည်းအဝေးပြုစုရာတွင် ကျေးရွာအုပ်စုမှ CF/TF တို့၏ အကူအညီရယူ၍ ကျေးရွာစီမံကိန်းကော်မတီမှ လက်မှတ်ရေးထိုးပြီး အဆိုပါပုံစံအား ပြည့်စုံအောင်ပြည့်ဆည်းရမည်။ ဤပုံစံအား ပြည့်စုံစွာပြည့်ဆည်းပြီးပါက ကျေးရွာအုပ်စုမှ ပြုစုထားသော အစည်းအဝေးမှတ်တမ်းတွင် TPIC သို့မဟုတ် ရန်ကင်းအတွက် နောက်ဆက်တွဲအဖြစ် ထားရှိရမည်။ CF မှ ကျေးရွာအုပ်စုရွေးချယ်စီမံ စီမံကိန်းလုပ်ငန်းခွဲရွေးချယ်မှု အရက်အလတ်များကို MIS သို့ ထည့်သွင်းရမည်။ (ယခုမှန်စီမံကိန်းလုပ်ငန်းခွဲ မလုပ်ကိုင်သော ကျေးရွာများ မပါဝင်ပါ။)

ကျေးရွာရွေးချယ်ရုံစရိတ်/လန်ထမ်းအမည် ၆၅၃၀၆

စာရိတ္တ ၂၀၂၁.၀၇.၂၀၂၆

ပြည်နယ်/တိုင်း ကသာ၊ မြို့နယ် ၀၅၅၀၅

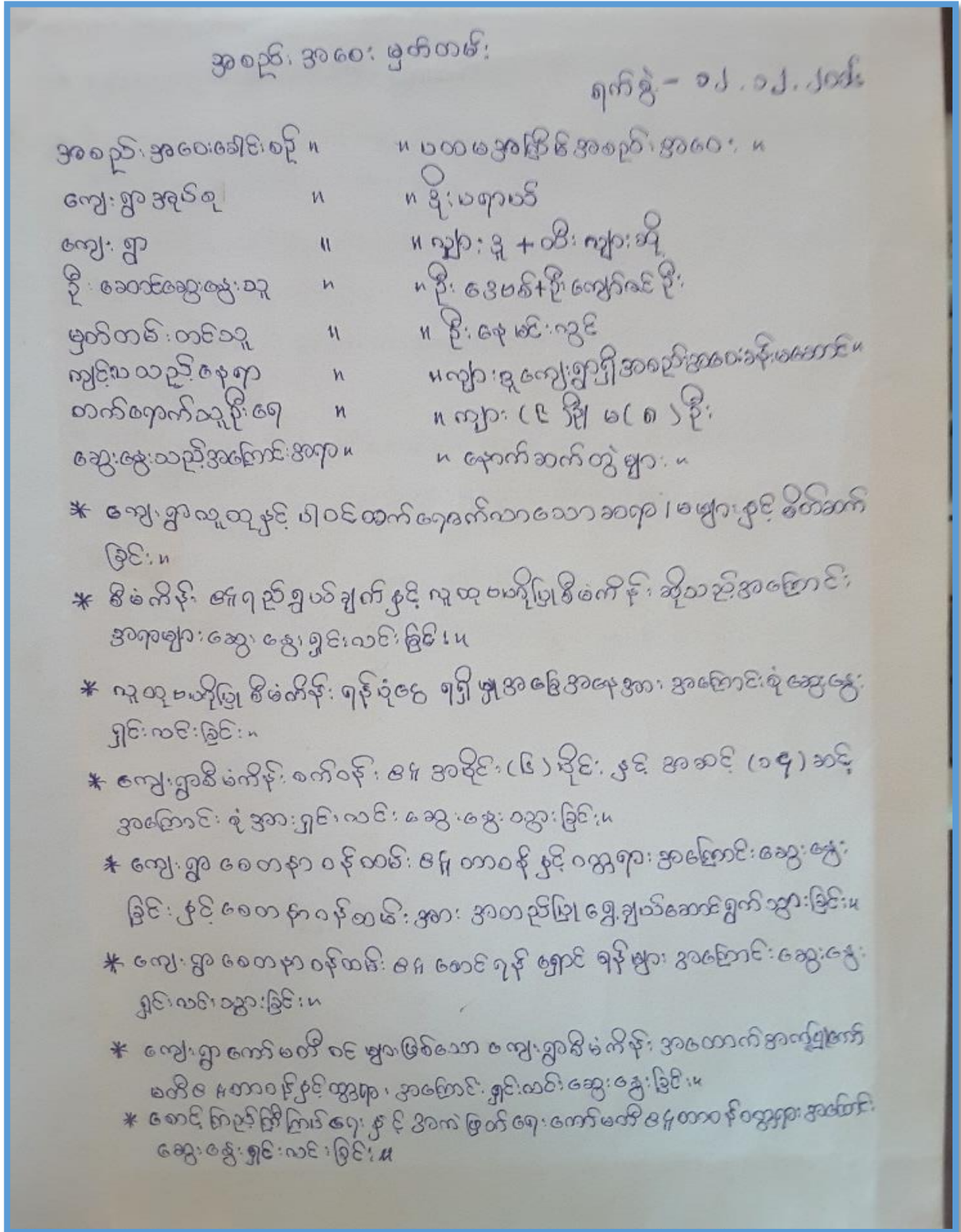
စက်ဝန်းအမှတ်ခြစ်ဝေပါး(V) ငဝက်ဝန်း(၀) အက်ဝန်း(L) ငဝက်ဝန်း(၃) ငဝက်ဝန်း(၄)

ကျေးရွာအုပ်စု ၆၅၃၀၆

ကျေးရွာအမည်	အောင်ရွက်မည့် လုပ်ငန်းများ	အတိုင်းအတာ	မိန့်မိန့် တိုက်ရိုက် အကျိုးစီးပွား ရှိသူများ	အဆိုပြုထားပြည့်သူ	မိန့်မိန့်ကျွန်ုပ်တို့			
					စီမံကိန်းမှ ထည့်ဝင်မှု	ကျေးရွာမှ ထည့်ဝင်မှု	အခြားထည့်ဝင်မှု (ခမိပြုပါ) ထည့်ဝင်ငွေ   အမည်/အဖွဲ့	စုစုပေါင်း
မိုးကောင်းရွာ	အထွေထွေ	၂၄'၃၀" x ၁၅'၀၀"	၄၀၆	<input type="checkbox"/> ကျား <input type="checkbox"/> မ <input type="checkbox"/> ကျား+မ	၄,၀၀၀,၀၀၀			၇,၀၀၀,၀၀၀
လှိုင်ရွာ	အထွေထွေ	၁၈'၀၀" x ၁၀'၀၀"	၁၇၄	<input type="checkbox"/> ကျား <input type="checkbox"/> မ <input type="checkbox"/> ကျား+မ	၅,၀၀၀,၀၀၀			၅,၀၀၀,၀၀၀
ကျေးရွာအုပ်စု	အထွေထွေ	၁၅'၀၀" x ၁၀'၀၀"	၁၇	<input type="checkbox"/> ကျား <input type="checkbox"/> မ <input type="checkbox"/> ကျား+မ	၄,၀၀၀,၀၀၀			၄,၀၀၀,၀၀၀
ရွာအုပ်စု	အထွေထွေ	၁၅'၀၀" x ၁၀'၀၀"	၁၇၄	<input type="checkbox"/> ကျား <input type="checkbox"/> မ <input type="checkbox"/> ကျား+မ	၆၅,၀၀၀,၀၀၀			၆၅,၀၀၀,၀၀၀
				<input type="checkbox"/> ကျား <input type="checkbox"/> မ <input type="checkbox"/> ကျား+မ				

ရွေးချယ်မှုအစည်းအဝေးမှတ်တမ်းတွင် ထည့်သွင်းရမည်။

၁၃။ ကျေးရွာအစည်းအဝေးမှတ်တမ်းများ



\* စည်ပင်ရေး၊ ဆက်သွယ်ရေး၊ အထောက်အကူပြုရေး၊ အထောက်အကူပြုရေး၊ အထောက်အကူပြုရေး၊ အထောက်အကူပြုရေး။

\* ငွေစာရင်းနှင့် အခြား အထောက်အကူပြုရေး၊ နှင့် လုပ်ငန်းများဖြင့် ဆိုင်း၊ သိမ်း၊ ငှား၊ အခြား အထောက်အကူပြုရေး၊ အထောက်အကူပြုရေး၊ အထောက်အကူပြုရေး။

\* စေတနာ့အားဖြင့် လုပ်ငန်း၊ ငှား၊ ဆက်သွယ်ရေး၊ အထောက်အကူပြုရေး၊ အထောက်အကူပြုရေး၊ အထောက်အကူပြုရေး။

\* ကျေး၊ ရွာစီမံကိန်း၊ အထောက်အကူပြုရေး၊ ဆက်သွယ်ရေး၊ အထောက်အကူပြုရေး၊ အထောက်အကူပြုရေး။

\* မထမစက်ဝန်း၊ တွင် လုပ်ငန်းများဖြင့် ကို၊ အထောက်အကူပြုရေး၊ တွင် ပိုမိုကောင်း၊ စွမ်းသွား၊ အထောက်အကူပြုရေး၊ အထောက်အကူပြုရေး၊ အထောက်အကူပြုရေး။

\* ကျေး၊ ငွေ၊ တင် ပြုခြင်း၊ နှင့် မထမစက်ဝန်း အစည်း၊ အစည်းကို အထောက်အကူပြုရေး၊ အထောက်အကူပြုရေး၊ အထောက်အကူပြုရေး။





**ကျေးလက်လူထုအခြေပြု ဖွံ့ဖြိုးမှုကို တိုးရှေ့ရှု**

လူထုဗဟိုပြုစီမံကိန်းအမှတ် ၀၀-၄၁ ပြည်တော်သာလမ်း၊ထီးတရဲရပ်ကွက်၊ဖရူဆိုမြို့၊ နယ်၊ကယားပြည်နယ်

[www.cdd.drdmyanmar.org](http://www.cdd.drdmyanmar.org)