

ပြည်ထောင်စုသမ္မတမြန်မာနိုင်ငံတော်အစိုးရ
စိုက်ပျိုးရေး၊ မွေးမြူရေး နှင့် ဆည်မြောင်း ဝန်ကြီးဌာန
ကျေးလက်ဒေသဖွံ့ဖြိုးတိုးတက်ရေး ဦးစီးဌာန
ဒီးမော့ဆိုမြို့နယ်



လူထုဗဟိုပြုစီမံကိန်း

National Community Driven Development Project (NCDDP)



ကျေးရွာဖွံ့ဖြိုးရေးအစီအစဉ်

Village Development Plan (VDP)

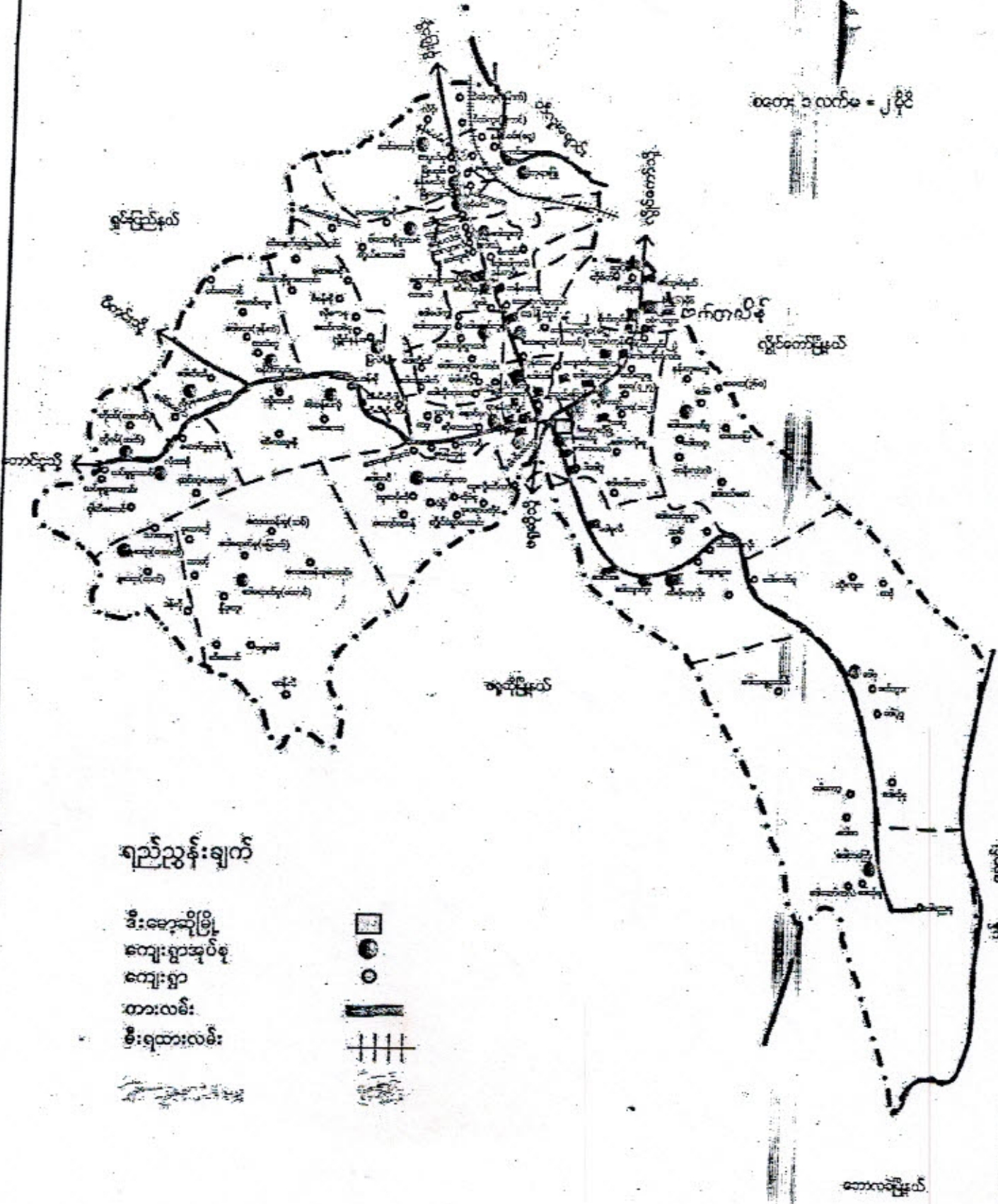
ပုဆိဆောင်ကျေးရွာ၊ လိုဘာခိုအုပ်စု

မာတိကာ

ပိုင်း	ကြောင်းတရား	စာမျက်နှာ	
		မှ	ထိ
၁။	ဒီးမော့ဆိုမြို့နယ်မြေပုံ	၁	၁
၂။	ကျေးရွာအုပ်စုမြေပုံ	၂	၂
၃။	အုပ်စုတွင်ပါဝင်သော ကျေးရွာများစာရင်းနှင့်လူဦးရေ	၃	၃
၄။	ကျေးရွာမြေပုံ(တည်နေရာ)	၄	၄
၅။	ကျေးရွာမြေပုံသုံးသပ်ချက်	၅	၆
၆။	ကျေးရွာသမိုင်းကြောင်းအကျဉ်းချုပ်	၇	၇
၇။	ကျေးရွာအတွင်းရှိ ဥစ္စာဓနကြွယ်ဝမှုအဆင့်သတ်မှတ်ခြင်း	၈	၈
၈။	ကျေးရွာအတွင်းရှိ ဥစ္စာဓနကြွယ်ဝမှုအဆင့်သတ်မှတ်သုံးသပ်ချက်	၉	၉
၉။	ကျေးရွာအတွင်းရှိ ကျား/မဆိုင်ရာ ပင့်ကူအိမ်ဖော်ထုတ်ခြင်း	၁၀	၁၀
၁၀။	ကျေးရွာအတွင်းရှိ ကျား/မဆိုင်ရာ ပင့်ကူအိမ်ဖော်ထုတ်သုံးသပ်ချက်	၁၁	၁၂
၁၁။	ကျေးရွာအတွင်းရှိ အဖွဲ့အစည်းဆိုင်ရာချိတ်ဆက်မှုဖော်ထုတ်ခြင်း	၁၃	၁၃
၁၂။	ကျေးရွာအတွင်းရှိ အဖွဲ့အစည်းဆိုင်ရာချိတ်ဆက်မှုဖော်ထုတ်သုံးသပ်ချက်	၁၄	၁၅
၁၃။	ကျေးရွာအတွင်းရှိ ရာသီခွင်ပြဇယားများကိုဖော်ထုတ်ခြင်း	၁၅	၁၅
၁၄။	ကျေးရွာအတွင်းရှိ ရာသီခွင်ပြဇယားများကိုဖော်ထုတ်သုံးသပ်ချက်	၁၆	၁၇
၁၅။	ကျေးရွာအတွင်းရှိ ကော်မတီဝင်များစာရင်း/ခါတ်ပုံ	၁၈	၁၈
၁၆။	ကျေးရွာဖွံ့ဖြိုးရေးအစီအစဉ်ဆောင်ရွက်မှု မှတ်တမ်းခါတ်ပုံများ	၁၉	၁၉
၁၇။	ကျေးရွာအချက်အလက်ပုံစံ(၁)	၂၀	၂၁
၁၈။	စီမံကိန်းစက်ဝန်း အချိန်ဇယား(ပုံစံ-၂)	၂၂	၂၃
၁၉။	ကျေးရွာဖွံ့ဖြိုးရေးဦးစားပေးအစီအစဉ်(ပုံစံ-၃)	၂၄	၂၅
၂၀။	ကျေးရွာအုပ်စုစီမံကိန်းလုပ်ငန်းခွဲ ရွေးချယ်ခြင်း(ပုံစံ-၄)	၂၆	၂၆
၂၁။	ကျေးရွာအစည်းအဝေးမှတ်တမ်းများ	၂၇	၂၈
၂၂။	လူထုပူးပေါင်းပါဝင်သောလူမှုဆန်းစစ်ခြင်းနှင့် အကဲဖြတ်ခြင်းလုပ်ငန်းစဉ် (PSA/PRA) အကျဉ်းချုပ်ဇယား	၂၉	၃၀

DEMOSO TOWNSHIP MAP

စတား ၁ လက်မ = ၂ မိုင်

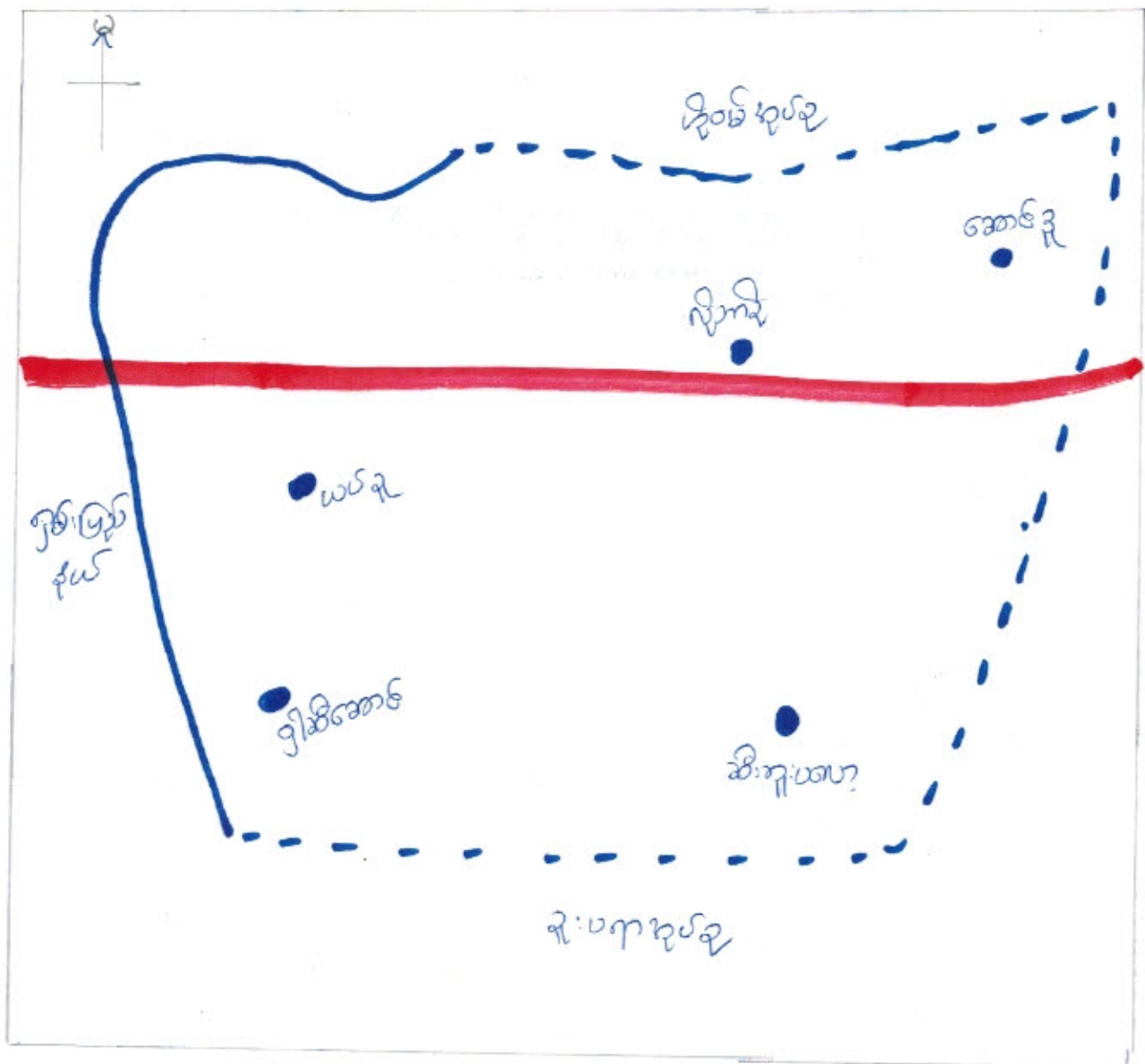


ရည်ညွှန်းချက်

- ဒီးဗော့ဆိုမြို့
- ကျေးရွာအုပ်စု
- ကျေးရွာ
- ထားလမ်း
- စီးရထားလမ်း



ဒီဇော့ဆီ မြေပုံနယ် ၊ လူ့အဖွဲ့ အုပ်စု ဖြစ်ပုံ



- ကမ္ဘာ့နယ်နိမိတ်
- ပြည်နယ်နယ်နိမိတ်
- - - မြို့နယ်နယ်နိမိတ်
- မြို့နယ်

လွှာအလိုကျေးရွာအုပ်စုတွင် ပါဝင်သော ကျေးရွာနှင့် ဂူပိုက်၏ စာရင်းများ

စဉ်	ကျေးရွာ အမည်	မိမိတောင်စု အရေအတွက်	ဂူပိုက်			မှတ်ချက်
			က	မ	ပ	
၁	လွှာအို	၁၈၅	၅၂၆	၅၅၂	၁၀၇၈	
၂	ဆောင်ပိုင်	၁၅၀	၄၂၃	၃၆၂	၈၁၅	
၃	ဆီးအူပလော	၂၄	၇၄	၆၆	၁၄၀	
၄	ယပ်ခို	၅၀	၁၅၃	၁၄၂	၂၆၅	
၅	ရွှါဆီဆောင်	၃	၉	၇	၁၆	
	စုစုပေါင်း	၄၀၄	၁၁၈၅	၁၁၅၉	၂၃၄၄	

လူမှုရေးနှင့် အရင်းအမြစ်ပြုပြင်ဆောင်ရွက်သည့်သင်္ချာ

ရည်ရွယ်ချက် ။ ကျေးရွာအတွင်းရှိ အခြေခံအဆောက်အအုံများနှင့် သဘာဝအရင်းအမြစ်များကို သိရှိပြီး ၎င်းအရင်းအမြစ်များ သုံးစွဲမှုနှင့်လက်လှမ်းမီမှုကို လေ့လာသိရှိနိုင်ရန်ဖြစ်သည်။

ယပ်ခူကျေးရွာနှင့်ငှါဆီဆောင်ကျေးရွာများသည် လို့ဘာခိုအုပ်စုတွင်ပါဝင်သောကျေးရွာများဖြစ်ပြီး ယပ်ခူကျေးရွာသည် အိမ်ခြေပေါင်း(၅၀)၊လူဦးရေပေါင်း(၂၉၅)ဦးနှင့် ငှါဆီဆောင်ကျေးရွာသည် အိမ်ခြေပေါင်း(၃)၊ လူဦးရေပေါင်း(၁၆)ဦးရှိပါသည်။ဤကျေးရွာများသည် ဒီးမော့ဆို-တောင်ငူလမ်းမကြီးမှတစ်ဆင့် ကယားပြည်နယ် နယ်နိမိတ်အဆုံးမှ မြေသားလမ်းနှင့်(၁)မိုင်ခန့်ကွာဝေးသော ယပ်ခူကျေးရွာကို ရောက်ရှိပြီး ယပ်ခူကျေးရွာမှတစ်ဆင့် (၄)မိုင်ခန့်ကွာဝေးသော လူသွားလမ်းဖြင့်သာသွားရသော ငှါဆီဆောင်ကျေးရွာကိုရောက်ရှိပါသည်။ဤကျေးရွာများ သည် တောင်ကုန်းတောင်တန်းပေါ်တွင်တည်ရှိသောကြောင့် ရွာလမ်းကြားများသည် လှည်းလမ်းနှင့်လူသွားလမ်း များဖြစ်သောကြောင့် မိုးရာသီတွင် ကျေးရွာလူထုအတွက် လမ်းပန်းဆက်သွယ်ရေးခက်ခဲသောကာလဖြစ်သည်။

ဤကျေးရွာများ၏ အိမ်အမျိုးအစားမှာ ယှဉ်ထောင်အိမ်နှင့်သွပ်မိုးများဖြစ်ကြသည်။စာသင်ကျောင်း သည် အုတ်နှင့်ပြုလုပ်ထားပြီး ဘုရားကျောင်းနှင့်မူကြိုကျောင်းများသည် ယှဉ်ထောင်နှင့်ပြုလုပ်ထားပါသည်။

ပညာရေးအခြေအနေမှာ မူလတန်းအဆင့်ထိ အစိုးရစာသင်ကျောင်း ရှိပါသည်။မူလတန်းအထိ ပညာ သင်ယူပြီးမြောက်သောကလေးများအတွက် ပညာဆက်လက်သင်ယူနိုင်ရန်အတွက် မိဘများ၏စားဝတ် နေရေးမဖူလုံ၍ ငွေကြေးအခက်အခဲရှိပါသည်။အမျိုးသမီးများပညာသင်ယူလိုသော စိတ်ဆန္ဒမရှိသည့် အခက်အခဲ၊ တချို့က ငွေကြေးအခက်အခဲနှင့်လမ်းပန်းဆက်သွယ်ရေးအခက်အခဲစသည်တို့ကြောင့် ဤကျေးရွာတွင် ဆယ်တန်း အောင်မြင်သောကလေးအလွန်နည်းပါးသည်။ပညာရေးဝန်ထမ်းများသည် ပြင်ပ ဆရာ/မများဖြစ်သောကြောင့် ဝန်ထမ်းအိမ်ရာမှာအခက်အခဲရှိသဖြင့် ကျေးရွာအမျိုးသမီးများက ရွာတွင် ကိုယ်ပိုင်ဝန်ထမ်းများရှိလာရင် ကျေးရွာ အတွက် ပို၍အဆင်ပြေမည်ဟု မျှော်မှန်းပါသည်။

ကျန်းမာရေးအခြေအနေမှာ ဤကျေးရွာများတွင် ဆေးပေးခန်းမရှိသော်လည်းအခြေခံကျန်းမာရေး စောင့်ရှောက်ကုသမှုအတွက် အစိုးရဖက်မှ ကျန်းမာရေးလုပ်သားနှင့် အရံသားဖွားများ၊တခြား NGO များဖြစ်သော 3MDG (IOM) မှ အရေးပေါ်မြို့ပေါ်သို့သွားရောက်ကုသမှုခံယူရန်အတွက် ငွေစုငွေချေးအသေးစားနှင့် Medical Action Myanmar အဖွဲ့မှ အခြေခံကုသမှုဆေးဝါးများနှင့် အရေးပေါ်လူနာများဖြစ်သော (Malaria , TB) စသဖြင့် လူနာများကို လွှဲပြောင်းရာတွင် ငွေကြေးများထောက်ပံ့ပေးသောအဖွဲ့များရှိပါသည်။

ဤကျေးရွာများတွင် တံခွန်တိုင်၊ ခရစ်ယာန်နှင့်ဗြဟ္မစိုဘာသာပေါင်း(၃)မျိုးရောနှောနေထိုင်ကြရာ သူ့ဘာသာနှင့်သူဘုရားကျောင်းများရှိကြပါသည်။

ယပ်ခူကျေးရွာ၏သောက်သုံးရေမှာ စိမ့်စမ်းရေထွက်ပေါက်မှတစ်ဆင့် ပိုက်ဖြင့်ရွာနားထိသွယ်ယူ ထားပါသည်။စိမ့်စမ်းရေထွက်ပေါက်မှ ကျေးရွာအတွက် ရေလုံလောက်မှုရနိုင်သော်လည်း လည်ပတ် ပြုပြင် ထိန်းသိမ်းရေးမှာ အားနည်းသောကြောင့် ရေရရှိမှုမလုံလောက်ပါ။ငှါဆီဆောင်ကျေးရွာ၏ ရေရရှိမှုမှာ စိမ့်စမ်းရေ ထွက်ပေါက်မှတစ်ဆင့် အိမ်နားထိသွယ်ယူထားရာတွင် ရေလုံလောက်မှုရှိပါသည်။

စီးပွားရေးအရင်းအမြစ်မှာ လယ်ယာမြေနှင့်ကိုင်းအနည်းငယ်ရှိပြီး စပါး၊ပြောင်း၊ငရုတ်သီးနှင့် ဟင်း သီးဟင်းရွက်များ အနည်းအကျဉ်းစိုက်ပျိုးကြပါသည်။အိမ်ထောင်စုအများစုသည် လက်လုပ်လက်စားများဖြစ်သော ကြောင့် ဝမ်းစာဖူလုံမှုမရှိပါ။ယင်းကျေးရွာသည် နေ့စားအလုပ်သမားများမှ အရင်းအမြစ်ကို လက်လှမ်းမီသော်

လည်း ကျေးရွာအတွင်းရှိအလုပ်နှင့်မလုံလောက်သောကြောင့် တခြားကျေးရွာမြို့နယ်များသို့ တချို့သွားရောက်
အလုပ်လုပ်ကြရပါသည်။

ပါဝင်ဆွေးနွေးသူ - ကျား(၁၅)ဦး
မ (၁၅)ဦး

လိုဘာခိုအုပ်စု ၊ ဝှိဆီဆောင်ကျေးရွာ

ရက်စွဲ ၊ ၁၄-၁၂-၂၀၁၆

ကျေးရွာ၏ သမိုင်းအကျဉ်း

ဝှိဆီဆောင်ကျေးရွာသည် ကယားပြည်နယ်၊ ဒီးမော့ဆိုမြို့နယ်၊ လိုဘာခိုကျေးရွာအုပ်စုတွင်ပါဝင်သော ကျေးရွာတစ်ရွာဖြစ်ပြီး ကယန်းလူမျိုးများဖြစ်ကြပါသည်။

ဤကျေးရွာသည် ပထမဆုံးအနေဖြင့် တစ်စုတစ်စည်းတည်းနေထိုင်ခဲ့ကြရာ ကယားပြည်နယ်နှင့် ရှမ်းပြည်နယ် နယ်စပ်တွင် တည်ရှိသောရွာတစ်ရွာဖြစ်ပါသည်။နောက်မကြာမီတွင် ပြည်နယ်နယ်နိမိတ်ပြန်လည်အသိအမှတ်ပြုသောအခါ ဝှိဆီဆောင်ကျေးရွာနယ်မြေသည် ရှမ်းပြည်နယ်ဘက်တွင် တစ်ဝက်ရောက်သွားပြီး ကျေးရွာနှစ်ခြမ်းကွဲသွားကာ ကယားပြည်နယ်ဘက်တွင်ကျန်ရှိသော ဝှိဆီဆောင်ကျေးရွာသူ/သားများသည် ကယားပြည်နယ်၏နယ်နိမိတ်ကို ဆက်လက်ထိန်းသိမ်းခဲ့ပါသည်။

၁၉၇၇ ခုနှစ်ခန့်တွင် ဝှိဆီဆောင်ကျေးရွာ၏အိမ်ခြေ(၁၈)အိမ်ရှိပြီး လူဦးရေ(၈၀)ဦးရှိခဲ့ပါသည်။ ၁၉၇၈ ခုနှစ်တွင် ကိုယ်ထူကိုယ်ထစာသင်ကျောင်းကို (၂)နှစ်အထိဖွင့်လှစ်ခဲ့ပါသည်။၁၉၈၀ ခုနှစ်တွင် အစိုးရစာသင်ကျောင်းရရှိခဲ့ပြီး (၅)နှစ်အတွင်းသာဖွင့်လှစ်နိုင်ခဲ့ပြီး နောက်ပိုင်းတွင်ကျောင်းသားဦးရေနည်းခြင်းကြောင့် စာသင်ကျောင်း ရပ်ဆိုင်းခဲ့ပါသည်။၁၉၉၂ ခုနှစ်တွင် နတလ စစ်အစိုးရ၏အမိန့်ထုတ်ပြန်ချက်အရ ဖြတ်(၄)ဖြတ်ဖြင့် ဤကျေးရွာသည် အုပ်စုအတွင်းကျေးရွာဖြစ်သော လိုဘာခိုကျေးရွာသို့ပြောင်းရွှေ့နေထိုင်ရပါသည်။၁၉၉၃ ခုနှစ်တွင် မိမိကျေးရွာတွင်ပြန်လည်နေထိုင်ခွင့် ရရှိခဲ့ပါသည်။၂၀၀၂ခုနှစ်တွင် ဝှိဆီဆောင်ကျေးရွာနှင့်ယပ်ခူကျေးရွာအထိ ကိုယ်ထူကိုယ်ထ(၃)ပေလမ်းကို ဖောက်ရန် အစီအစဉ်ရှိခဲ့သော်လည်း (၃)နှစ်ကြာသည်အထိ အောင်မြင်မှု မရရှိခဲ့ပေ။လမ်းပန်းဆက်သွယ်ရေး အခက်အခဲရှိသောကြောင့် ပညာရေး၊ကျန်းမာရေး၊စီးပွားရေး၊ လူမှုရေး၊ဘာသာရေးနှင့် စားဝတ်နေရေး စသည့်အဖက်ဖက်မှ ကျေးရွာဖွံ့ဖြိုးတိုးတက်မှုနှောင့်နှေးခဲ့ရပါသည်။

သို့ဖြစ်ပါ၍ လမ်းပန်းဆက်သွယ်ရေးအဓိကလိုအပ်နေပါသဖြင့် ဌာနဆိုင်ရာများအားလုံး ဝှိဆီဆောင်ကျေးရွာအတွက် (၁၂ ပေ)လမ်း ထောက်ပံ့ကူညီပေးပါရန် မေတ္တာရပ်ခံအပ်ပါသည်။ယခုလက်ရှိ ဝှိဆီဆောင်ကျေးရွာသည် အိမ်ခြေ(၃)အိမ်နှင့် လူဦးရေပေါင်း(၁၆)ဦးသာရှိသော်လည်း ကယားပြည်နယ် နယ်နိမိတ်ကို ဆက်လက်ထိန်းထားခဲ့ပါသည်။

ပါဝင်ဆွေးနွေးသူ - ကျား(၃)ဦး
မ (-)ဦး

လိုဘာမှ အုပ်စု ဥစ္စာနေကြွယ်ဝမှုဇယား၊ ရက်စွဲ- ၁၃.၁၂.၁၆
 ယယ်ဘူ-၄၅ဆီဆောင် ကျေးဇူး ဧွေးဇွေး ညိုဦးကျ.က.၁၅ /မ.၁၅

အဆင့်	သတ်မှတ်ချက်	အိမ်ထောင်စု အရအတွက်	ရာခိုင်နှုန်း
A	လယ် (၁.၅)ဧကနှင့်အထက်၊ ပျဉ်ထောင်အိမ်အကြီးစား၊ ယာ (၁၀)ဧကနှင့်အထက်၊ ဆိုင်ကယ်/ထော်လျှို၊ ကျွဲ၊ နွား (၁၀)ကောင်နှင့်အထက်	၃	၅.၆၆
B	လယ် (၀.၅)ဧက၊ ယာ (၅)ဧက၊ ဆိုင်ကယ်၊ ပျဉ်ထောင်အိမ်အလတ်စား၊ ကျွဲ၊ နွား (၃-၅)ကောင်၊ ကျွမ်းအုတ်	၃၂	၆၀.၃၈
C	လယ်မရှိ၊ ယာ (၃)ဧကအောက်၊ ပျဉ်ထောင်အိမ် အသေးစား၊ ကျွမ်းအုတ်	၁၈	၃၃.၉၆
		၅၃	

ဥစ္စာဓနကြွယ်ဝမှုပြုဇယားသုံးသပ်ချက်

ရည်ရွယ်ချက် ။ ကျေးရွာအတွင်းရှိ အိမ်ထောင်စုများ၏ ဥစ္စာဓနကွာခြားမှုများ၊ လူမှုစီးပွားရေးအခြေအနေ အလိုက်စံနှုန်းများသတ်မှတ်ချက်များ၊ သတ်မှတ်ချက်များတွင် ပါဝင်နေသော အိမ်ထောင်စု များ၏ ရာခိုင်နှုန်းအချိုးများ သိရှိလာစေရန်။

ဤကျေးရွာတွင် အိမ်ထောင်စု(၅၃)စုရှိပြီး ဥစ္စာဓနကြွယ်ဝမှုပြုဇယားသုံးသပ်ချက်တွင် အုပ်စု(၃) အုပ်စု ရှိပါသည်။ ၎င်းတို့မှာ အုပ်စု(၁)တွင် ပြေလည်သောအိမ်ထောင်စု(၃)စု (၅. ၆၆%)၊ အုပ်စု(၂)တွင် အလယ် အလတ်ပြေလည်သော အိမ်ထောင်စု(၃၂)စု (၆၀. ၃၈%) နှင့် အုပ်စု(၃)တွင် မပြေလည်သောအိမ်ထောင်စု(၁၈)စု (၃၃. ၉၆%) တို့ဖြစ်သည်။

ပြေလည်သော အိမ်ထောင်စုများ၏ သွင်ပြင်လက္ခဏာများမှာ လယ်(၁. ၅)ဧကနှင့် အထက် ပျဉ်ထောင်အိမ်အကြီးစား၊ ယာ(၁၀)ဧကနှင့်အထက်၊ ဆိုင်ကယ်၊ ထော်လာဂျီ၊ ကျွဲ၊ နွား(၁၀)ကောင်နှင့်အထက် စသည် တို့ပိုင်ဆိုင်မှုရှိသောအိမ်ထောင်စုဖြစ်သည်။

အလယ်အလတ်ပြေလည်သောအိမ်ထောင်စုများ၏ သွင်ပြင်လက္ခဏာများမှာ လယ်(၀. ၅)ဧက၊ ယာ(၅)ဧက၊ ဆိုင်ကယ်၊ ပျဉ်ထောင်အိမ်အလတ်စား၊ ကျွဲ၊ နွား(၃-၅)ကောင် စသည်တို့ကို ပိုင်ဆိုင်ကြပြီး ကျဘန်းလုပ် ကိုင်နေရပါသည်။

မပြေလည်သောအိမ်ထောင်စုများ၏ သွင်ပြင်လက္ခဏာများမှာ လယ်မရှိ၊ ယာ(၃)ဧကအောက်၊ ပျဉ်ထောင်အိမ်အသေးစားနှင့် ကျဘန်းအလုပ်(နေ့စားအလုပ်)လုပ်ကိုင်နေရပါသည်။

ကျန်(၃)အုပ်စုသည် ယေဘုယျအားဖြင့် အုပ်စု(၂)မှအုပ်စု(၁)သို့ အုပ်စု(၃)မှအုပ်စု(၁)သို့ အိမ်ထောင်စုများသည် သိသာပြောင်းလဲမှု ရှိလာမည်ဟု မထင်ရချေ။ အဘယ်ကြောင့်ဆိုသော် အချို့သော အိမ်ထောင်စုများသည် စီးပွားရေးဘက်စဉ်းစားတွေးခေါ်မှုဉာဏ်မရှိခြင်း၊ အလုပ်ကြိုးစားမှုမရှိခြင်း၊ သားသမီးများ ခြင်း၊ ကျန်းမာရေးချို့တဲ့လာခြင်း၊ ဝမ်းစာဖူလုံမှုမရှိ၍ သားသမီးများပညာရေးမှာ လက်လှမ်းမမီခြင်း၊ စိုက်ပျိုးရေး နည်းပညာမရှိခြင်း၊ မွေးမြူရေးအသိပညာနှင့် အရင်းအနှီးမရှိခြင်း၊ ရာသီဥတုဖောက်ပြန်ပြီး စသည်တို့ဖြစ်သည်။

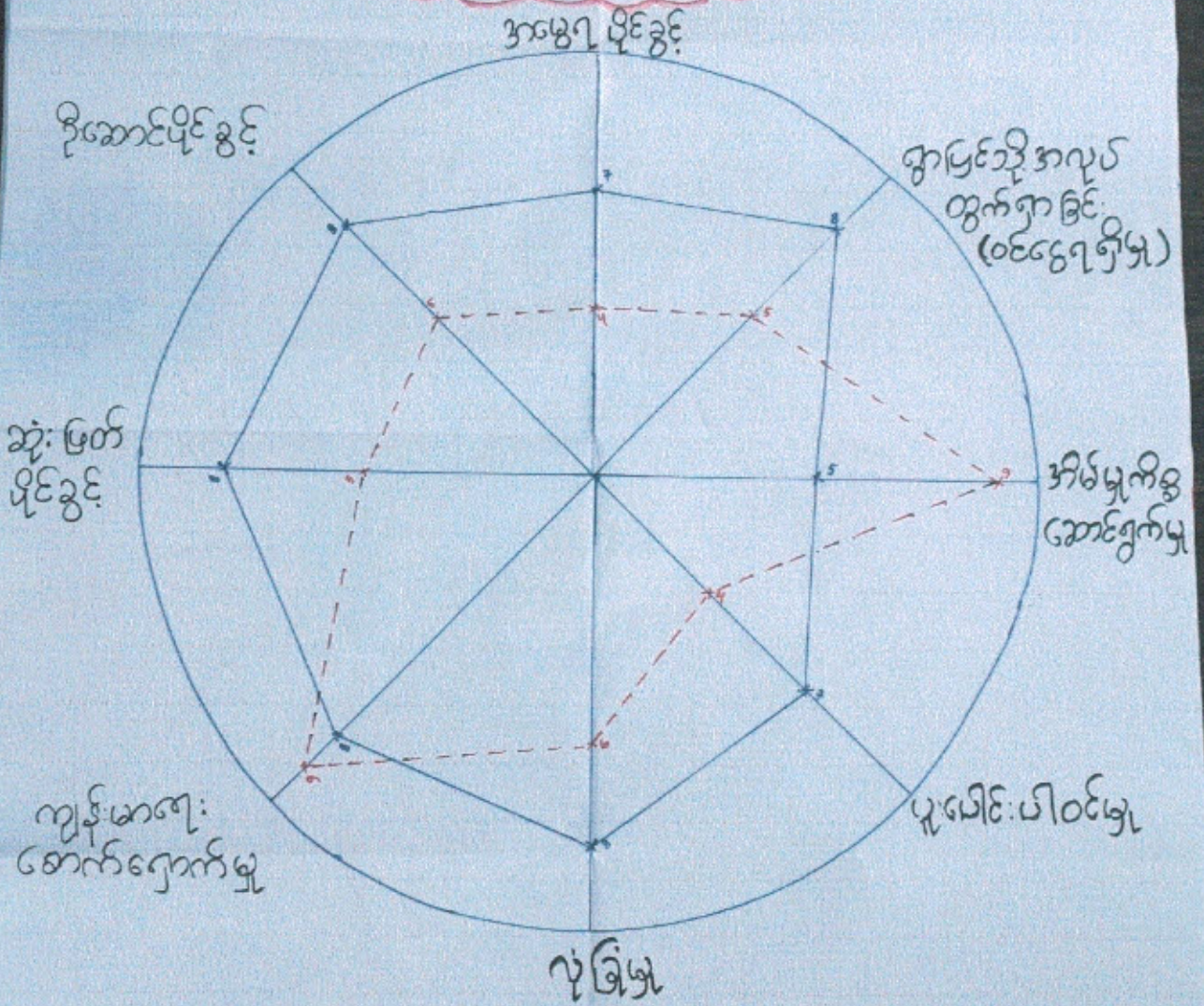
ဤကျေးရွာတွင် မပြေလည်သောအုပ်စုများသောကြောင့် ရွာ၏ဖွံ့ဖြိုးရေး နှောင့်နှေးနေပါသည်ဟု ကျေးရွာလူထုနှင့်အပြန်အလှန် ဆွေးနွေးခြင်းဖြင့်သိရှိခဲ့ရပါသည်။

ပါဝင်ဆွေးနွေးသူ - ကျား(၁၅)ဦး
မ (၁၅)ဦး

လှိုက်ခို အုပ်စု
ယပ်ခူ+ ဝှါဆီဆောင်ကျေးရွာ

၇က်စွဲ. ၁၃. ၁၅. ၁၆
ဆွေ. ဇွေ. သူ့. က. ၁၅ ၂၀. ၁၅

ပင့်ကူအိမ် သုံးသပ်ခြင်း



ကျား - ကျား - ———
မ - ———

ပင့်ကူအိမ်သုံးသပ်ချက်

ရည်ရွယ်ချက် ။ ကျေးရွာအတွင်းရှိ အမျိုးသမီးများ၏အခြေအနေနှင့်ကွာခြားမှုကိုလေ့လာသိရှိရန်။

- အချက်(၁) ဤကျေးရွာ၏ ပင့်ကူအိမ်သုံးသပ်ချက်ကို အချက်(၈)ချက်ဖြင့်နှိုင်းယှဉ်ဆွေးနွေးခဲ့ကြပါသည်။ အမွေရပိုင်ခွင့် သုံးသပ်ချက်မှာ အမျိုးသားပိုများပါသည်။ အမျိုးသမီးများသည် ရှေးရိုးထုံးတမ်းစဉ်လာအရ အမွေရပိုင်ခွင့် မရှိပါ။အမျိုးသမီးများ အရွယ်ရောက်ပြီး အိမ်ထောင်ကျသောအခါ အမျိုးသားဘက်တွင် လိုက်နေထိုင်ရပြီး တခြားသူများ၏ သမီးဖြစ်သွားခြင်းဖြစ်သည်။သို့သော် ယခုအချိန်အခါတွင် မိဘများသည် သားသမီးများ၏ ပညာရေးတွင် ကျား/မမခွဲခြားဘဲ တန်းတူ ပညာသင်ကြားခွင့် ပေးသောကြောင့် ပညာရရှိခြင်းမှာလည်း အမျိုးသမီးများအတွက် အမွေရရှိခြင်းပင်ဖြစ်သည်။
- အချက်(၂) ရွာပြင်ပသို့ အလုပ်ထွက်ရှာခြင်း သုံးသပ်ချက်မှာ အမျိုးသားများပါသည်။အလုပ်အကိုင် ထွက်ရှာရာတွင် အမျိုးသားလုပ်အားခမှာ အမျိုးသမီးထက်များသောကြောင့် ဖြစ်သည်။
- အချက်(၃) အိမ်မှုကိစ္စဆောင်ရွက်မှုသုံးသပ်ချက်မှာ အမျိုးသမီးများပါသည်။အမျိုးသားအများစုသည်အိမ်ပြင်ပသို့ အလုပ်ထွက်ရှာခြင်း၊ မိသားစုစားဝတ်နေရေးအတွက် ဝင်ငွေရသောအလုပ်တွင် တာဝန်ပိုရှိသည်ဟု ထင်မြင်ယူဆကြပြီး အိမ်မှုကိစ္စအဝဝတွင် အမျိုးသမီးတာဝန်ပိုဖြစ်ကြောင်း ယူဆကြရပါသည်။
- အချက်(၄) လုံခြုံမှု သုံးသပ်ချက်တွင် အမျိုးသားများ ပိုများပါသည်။အမျိုးသားများသည် ရိုးရာဓလေ့အရ ပတ်ဝန်းကျင်ဝေဖန်မှုသည်အမျိုးသမီးထက်နည်းခြင်း၊ သွားလာနေထိုင်ရေးတွင်လည်းစိုးရိမ်မှုသည် အမျိုးသမီးထက်နည်းခြင်းနှင့် ကာယခွန်အားပိုရှိခြင်းကြောင့်ဖြစ်သည်။
- အချက်(၅) ကျန်းမာရေးစောင့်ရှောက်မှုသုံးသပ်ချက်တွင်အမျိုးသမီးပိုများပါသည်။အမျိုးသားများသည်မိသားစုစားဝတ်နေရေးတွင် တာဝန်ပိုရှိသည်ဟု ယူဆပြီး အိမ်မှုကိစ္စဖြစ်သော အိမ်တွင်းရေး၊ကျန်းမာရေး၊ စောင့်ရှောက်မှုတွင် အမျိုးသမီးများပိုများခြင်းဖြစ်သည်။
- အချက်(၆) ပူးပေါင်းပါဝင်သုံးသပ်ချက်တွင် အမျိုးသားပိုများပါသည်။အမျိုးသမီးများ အိမ်မှုကိစ္စတွင် အချိန်ပိုပေးရသောကြောင့် ရပ်ရွာ၏သာရေး/နာရေးတွင် အမျိုးသားပိုများပါသည်။
- အချက်(၇) ဆုံးဖြတ်ပိုင်ခွင့်နှင့်ဦးဆောင်ပိုင်ခွင့်သုံးသပ်ချက်တွင်လည်း အမျိုးသားပိုများပါသည်။အမျိုးသမီးများသည် ပတ်ဝန်းကျင်အစဉ်အလာအရ အထင်သေးခံရခြင်း ၊ အများရှေ့ပြောဆိုရန်ခက်ခဲခြင်း ၊ မိမိ
- အချက်(၈) ကိုယ်ကိုယုံကြည်မှုနည်းခြင်း၊ ကာယခွန်အားနည်းခြင်း စသည်တို့ကြောင့် ရပ်ရေးရွာရေးတွင်သော်လည်းကောင်း၊ အိမ်တွင်းရေးတွင် သော်လည်းကောင်း ဦးဆောင်ဆုံးဖြတ်ရာတွင် အမျိုးသားထက်

နည်းပါးသည်။

ထိုသို့ဆွေးနွေးခြင်းများပြုလုပ်ခြင်းအားဖြင့် အမျိုးသားများသည် အမျိုးသမီးများ၏ အားသာချက် ၊
အားနည်းချက်များကို ပိုမိုသိရှိလာပြီး လက်တွဲခေါ်ယူသွားရန် ဖြစ်သည်။

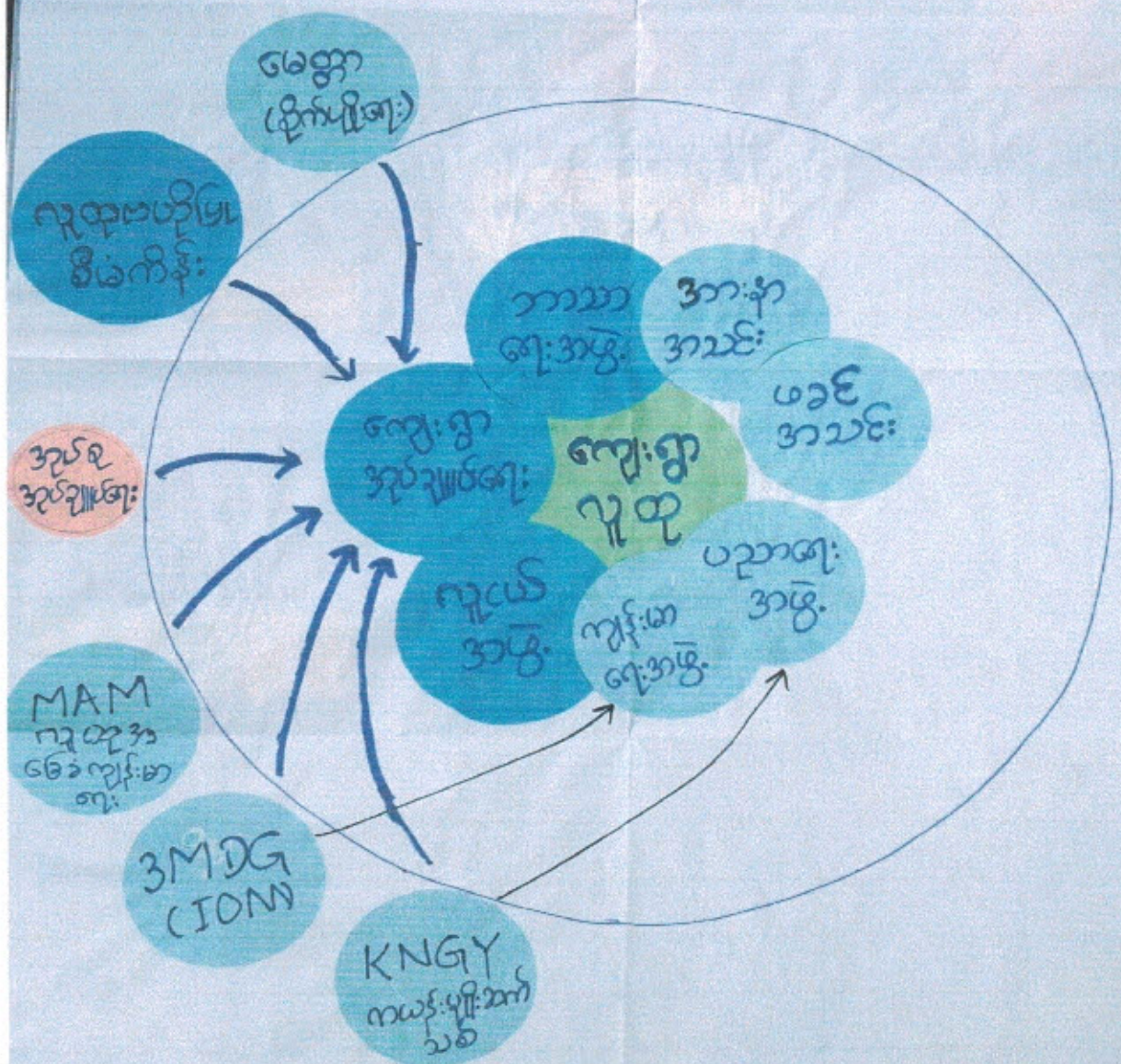
ပါဝင်ဆွေးနွေးသူ - ကျား(၁၅)ဦး
မ (၁၅)ဦး

လှိုက်ခို အုပ်စု
ယပ်ချ + ဝါဆိုဆောင် ကျေးရွာ

ရက်စွဲ - ၁၃.၁၂.၁၆

ဆွေးနွေးညှိနှိုင်းရေး က. ၁၅ / ၈ - ၁၅

အဖွဲ့အစည်းချိတ်ဆက်မှု (မန်ကြားချုပ်)



အဖွဲ့အစည်းချိတ်ဆက်မှုစယား သုံးသပ်ချက်

ရည်ရွယ်ချက် ။ လူထုအတွင်းကွဲပြားခြားနားသော အုပ်စုများအဖွဲ့အစည်းများ၊ အပြန်အလှန်အကျိုးပြုသည့် အဖွဲ့များ၊ အမျိုးသမီးအဖွဲ့များ၊ လူမျိုးကွဲ၊ ဘာသာကွဲအဖွဲ့များ စသည့်အဖွဲ့များ အရေးကြီးသော အခန်းကဏ္ဍကိုသိရှိလာစေရန်။

ဤကျေးရွာများတွင် ရွာတွင်းအဖွဲ့အစည်းနှင့် ရွာပြင်ပအဖွဲ့အစည်းဟူ၍ စုစုပေါင်း(၁၃)ဖွဲ့ရှိပါသည်။ ၎င်းရွာတွင်းအဖွဲ့အစည်းများမှာ ဘာသာရေးအဖွဲ့၊ ကျေးရွာအုပ်ချုပ်ရေးအဖွဲ့၊ လူငယ်အဖွဲ့၊ ကျန်းမာရေးအဖွဲ့၊ ဖခင်အသင်းနှင့်အားနာအသင်း စသည်တို့ဖြစ်ပြီး ရွာပြင်ပအဖွဲ့အစည်းများမှာ မေတ္တာစိုက်ပျိုးရေး၊ လူထုဗဟိုပြုစီမံကိန်း၊ အုပ်စုအုပ်ချုပ်ရေးမှူး၊ လူထုအခြေပြုကျန်းမာရေးအဖွဲ့၊ 3MDG(IOM) အဖွဲ့နှင့် KNGY အဖွဲ့ စသည်တို့ဖြစ်သည်။

ရွာတွင်းအဖွဲ့များဖြစ်သော ကျေးရွာအုပ်ချုပ်ရေးအဖွဲ့၊ ဘာသာရေးအဖွဲ့နှင့် လူငယ်အဖွဲ့များသည် အဖွဲ့များကြားချိတ်ဆက်မှုရှိ၍ ရွာဖွံ့ဖြိုးတိုးတက်ရေးနှင့် ရွာတွင်းပဋိပက္ခများရှိလာပါက ဦးဆောင်ဖြေရှင်းပေးခြင်း၊ ဆုံးဖြတ်ချက်များချပေးခြင်း၊ အခြားပြင်ပမှလာသောအဖွဲ့အစည်းများ ချိတ်ဆက်ပေးသည့်အဖွဲ့ဖြစ်သောကြောင့် ကျေးရွာလူထုအတွက် အရေးပါသောအဖွဲ့ဖြစ်သည်။ အားနာအသင်းနှင့် ဖခင်အသင်းတို့သည် ဘာသာရေး အဖွဲ့အစည်းများ ဖြစ်ကြသောကြောင့် အဖွဲ့များအကြားချိတ်ဆက်မှုရှိ၍ ရပ်ရွာ၏သာယာရေးနားရင်းတွင် အသင့်အတင့်ပါသော အဖွဲ့များဖြစ်ကြသည်။ ပညာရေးကော်မတီနှင့် ကျန်းမာရေးကော်မတီတို့သည်လည်းအဖွဲ့များကြားချိတ်ဆက်မှုရှိ၍ ရွာ၏ဖွံ့ဖြိုးရေးများဖြစ်သော ကျန်းမာရေးနှင့်ပညာရေးတွင်လည်း ပူးပေါင်းပါဝင်မှုရှိကြကာဤအဖွဲ့များသည်လည်း ကျေးရွာအတွက်အသင့်အတင့် အရေးပါသောအဖွဲ့ဖြစ်ကြသည်။

ရွာပြင်ပမှအဖွဲ့ဖြစ်သော လူထုဗဟိုပြုစီမံကိန်းသည် ကျေးရွာအတွက် အမှန်တကယ် လိုအပ်သော ဖွံ့ဖြိုးရေးလုပ်ငန်းများ၊ ရပ်ရွာလူထုကိုယ်တိုင်ဦးစီးဦးဆောင် လုပ်ကိုင်စီမံခန့်ခွဲပြီး တာဝန်ယူနိုင်ရန်အတွက် အသိပညာသင်တန်းများပေးခြင်းကြောင့် ကျေးရွာအတွက် အရေးပါသောအဖွဲ့ဖြစ်ပါသည်။ အုပ်စုအုပ်ချုပ်ရေးအဖွဲ့သည် ကျေးရွာဖွံ့ဖြိုးတိုးတက်ရေးတွင် ပူးပေါင်းပါဝင်မှုအားနည်းသောအဖွဲ့ဖြစ်သည်။

- * မေတ္တာ(စိုက်ပျိုးရေး)အဖွဲ့သည် စိုက်ပျိုးရေးနည်းပညာတွင်လည်းကောင်း
 - * လူထုအခြေခံကျန်းမာရေးအဖွဲ့သည် အခြေခံကျန်းမာရေးကုသခြင်းနှင့် အရေးပေါ်လူနာများဖြစ်သော (ဥပမာ- ငှက်ဖျား၊ တီဘီ)လူနာများအတွက် ထောက်ပံ့ငွေပေးရာတွင်လည်းကောင်း
 - * 3MDG (IOM) အဖွဲ့သည် အရေးပေါ် လူနာများဖြစ်သော ကိုယ်ဝန်ဆောင် နှင့် (၅)နှစ်အောက် ကလေးများ အတွက်ငွေစုငွေချေးအသေးစားများပြုလုပ်ပေးခြင်းနှင့်လူနာများအတွက်ထောက်ပံ့ငွေပေးရာတွင်လည်းကောင်း
 - * KNGY ကယန်းမျိုးဆက်သစ်အဖွဲ့သည် ပညာရေးဝန်ထမ်းနှင့်စာရေးကိရိယာတွင်လည်းကောင်း
- စသည့်အဖွဲ့များသည် ကျေးရွာဖွံ့ဖြိုးတိုးတက်ရေးနှင့် နည်းလမ်းစနစ်တကျရှိရန် ကော်မတီများဖွဲ့ပေးခြင်းကြောင့် ကျေးရွာအတွက် အသင့်အတင့်အရေးပါသောအဖွဲ့များ ဖြစ်ကြသည်။

ယပ်ချဲ့+ဝှံ၊ဆီဆောင်း ကျေးရွာ
လှိုဘာခို အုပ်စု

ရာသီခွင်ပြဇယား

ရက်စွဲ. ၁၃.၁၂.၁၆
ဆွေရွှေယုစို.က. ၁၅ / ၂၆. ၁၅

အကြောင်းအရာ	၄/၇/၉	၆/၈/၁၀/၁၁	၁၂	၁၃	၁၄	၁၅	၁၆	၁၇	၁၈	၁၉	၂၀	၂၁	၂၂	၂၃	၂၄	၂၅	၂၆
တောင်ယာခုတ်သည့်ကလ	၂	၂															
ဇိုက်ပျိုး/ရိတ်သိမ်သောက်				၂၂၂၂	၂၂	၂											
တောင်ယာရှင်းသည့်ကလ																	
လမ်းပန်းဆက်သွယ်ရေးခက်ခဲ သောက်ကလ/ခိုးများသောက်																	
ဂျေရှာသည့်ကလ																	
ဝမ်းဗာယလုံ့မှအဆင် မပြေသောက်																	
ပွဲတော်ကလ																	
ကျွန်မာကျေးအခြေအနေ																	

ရာသီခွင်ပြယေား သုံးသပ်ချက်

ရည်ရွယ်ချက် ။ ကျေးရွာလူထု၏ အသက်မွေးဝမ်းကြောင်းလုပ်ငန်းများ၊အလုပ်အကိုင်၊အစားအစာရရှိနိုင်မှု၊ ကျန်းမာရေးပြဿနာများ နှင့် ရာသီအလိုက်ပြောင်းလဲမှုများ၏ အခြေအနေကို သိရှိရန် ဖြစ်သည်။

ကျေးရွာများတွင် နွေ၊မိုး၊ဆောင်း ဟူ၍ ရာသီ(၃)မျိုးရှိပြီး မိုးရာသီမှာမေလမှအောက်တိုဘာလ အထိဖြစ်ကာ ဇူလိုင်၊ဩဂုတ်လနှင့်စက်တင်ဘာလတို့သည် မိုးအများဆုံးရွာသွန်းသောလဖြစ်သည့်အလျောက် လမ်းပန်းဆက်သွယ်ရေးလည်း အခက်ခဲဆုံးလများဖြစ်ကြသည်။အဘယ်ကြောင့်ဆိုသော် ရွာတွင်းလမ်းများသည် လှည်းလမ်းနှင့်လူသွားလမ်းများ ဖြစ်သောကြောင့်ဖြစ်သည်။

ဤကျေးရွာများတွင် တောင်ယာ ၊ လယ်ယာမြေများ ရှိကြပါသည်။သို့သော် တောင်ယာကိုအဓိက စိုက်ပျိုးကြသောကြောင့် ဇန်နဝါရီလနှင့်ဖေဖော်ဝါရီလတို့တွင် တောင်ယာစပါးနှင့်ငရုတ်သီးအတွက် တောင်ယာ ခုတ်ကြပါသည်။မတ်လတွင် ခုတ်ပြီးသောတောင်ယာများ မီးရှို့ပြီး ကျန်ရှိနေသော မီးစာ၊သစ်တိုသစ်စများကို ဆက်လက်ရှင်းလင်းခဲ့ပါသည်။မေလတွင် စပါးနှင့်တခြားသီးနှံများဖြစ်သော ပြောင်းဖူး၊သခွားသီးနှင့်ငရုတ်သီးတို့ကို မျိုးချကြပြီး ဇွန်နှင့်ဇူလိုင်လတွင် လှေကားထစ်လယ်များ ဆက်လက်စပါးစိုက်ပျိုးကြသည်။မျိုးချသည့်အချိန်မှ ရိတ် သိမ်းသည့်အချိန်ထိ ကာလများသည် ပေါင်းပင်များရှင်းလင်းရပါသည်။စက်တင်ဘာလနှင့်အောက်တိုဘာလများ တွင် ပြောင်းဖူးနှင့်တခြားဟင်းသီးဟင်းရွက်များစားသုံးနိုင်ပြီး နိုဝင်ဘာလတွင် စပါးများရိတ်သိမ်းကြပါသည်။ ဒီဇင်ဘာလတွင် ငရုတ်သီးများပြန်လည်သိမ်းဆည်းရပါသည်။ကျေးရွာသူ/သားများသည် ငရုတ်သီးကိုအများဆုံး စိုက်ပျိုးကြသော်လည်း စိုက်ပျိုးရေးနည်းပညာမရှိခြင်း၊ လမ်းပန်းဆက်သွယ်ရေးခက်ခဲခြင်းနှင့် အရင်းအနှီးများ သောကြောင့် ဝင်ငွေနည်းပါးပါသည်။

ကျေးရွာများတွင် ဝမ်းစာဖူလုံမှုအခြေအနေမှာ ဧပြီလမှစက်တင်ဘာလအထိ ပိုမိုခက်ခဲပါသည်။ ဖြေရှင်းသည့်နည်းလမ်းများမှာ တခြားကျေးရွာ၊မြို့များသို့ အလုပ်ထွက်ရှာခြင်း(သို့)အဆင်ပြေသောမိသားစုထံတွင် ချေးယူခြင်း စသည့်နည်းလမ်းဖြင့် စားဝတ်နေရေးအဆင်ပြေအောင် ဖြေရှင်းကြပါသည်။အထက်ဖော်ပြပါသီးနှံများ သည် စီးပွားဖြစ်စိုက်ပျိုးကြခြင်းမဟုတ်ဘဲ တောင်ယာ၊ လယ်ယာရှိသောသူနှင့် အရင်းအနှီးရှိသောသူသာလျှင် ပိုမို စိုက်ပျိုးကြသောကြောင့် မိသားစုဝမ်းစာဖူလုံမှုမှာ တချို့မိသားစုမှသာ ရရှိပါသည်။

ကျေးရွာသောက်သုံးရေမှာ တောတောင်စိမ့်စမ်းရေထွက်ပေါက်မှ တဆင့်ပိုက်ဖြင့် ရွာအနီးထိ သွယ်ထားသဖြင့် နွေရာသီဖြစ်သော မတ်လ၊ဧပြီလနှင့်မေလတွင် ရေပိုက်မှရေထွက်သည့် ပမာဏနည်းသွား၍ ရေ အခက်အခဲနက်ကြုံတွေ့ရပါသည်။

ဤကျေးရွာများတွင် တံခွန်တိုင်ဘာသာ၊ ခရစ်ယာန်ဘာသာနှင့် ဗြဟ္မရ်စိုဘာသာများရှိသည့် အလျောက် ဒီဇင်ဘာလတွင် ခရစ်မတ်ပွဲများရှိပြီး ဇန်နဝါရီလမှဧပြီလအထိ မင်္ဂလာဆောင်ပွဲ၊ တံခွန်တိုင်ပွဲ၊ ကယန်းအမျိုးသားနေ့ပွဲနှင့် ရိုးရာကြက်ရိုးထိုးပွဲများရှိကြပါသည်။

အဖြစ်များသော ရောဂါများမှာ တုပ်ကွေးရောဂါနှင့် ဝမ်းပျက်ဝမ်းလျှောများဖြစ်ကြပြီး ရာသီ
အပြောင်းအလဲဖြစ်ချိန်တွင် ဖြစ်ပွားမှုပိုများပါသည်။ရောဂါပြင်းထန်မှုမရှိပါက ကျေးရွာတွင်းတွင် ကုသမှုခံယူကြပြီး
ပြင်းထန်မှုရှိပါက မြို့ပေါ် သို့သွားရောက်ကုသခံယူသောကြောင့် အသေအပျောက်နည်းပါသည်။

ပါဝင်ဆွေးနွေးသူ - ကျား(၁၅)ဦး
မ (၁၅)ဦး

ကော်မတီဝင်စာရင်းများ

အုပ်စု - လှိုင်သာယာ

ကျေးရွာ - ယပ်ခူ၊ ရှိအိအောင်

၁၄. ၁၂. ၂၀၁၆

ဗုဒ္ဓဟူးနေ့

စဉ်	ကော်မတီအမည်	ဇာတိ	အမည်	မှတ်ချက်
၁။	ကျေးရွာစီ/ထောက်ကော်မတီ	အောင်	ဦးခင်စိန်	
		အောင်	ဒေါ်မူပုဇွန်	
၂။	ဝယ်ယူရေးဆောင်ကော်မတီ	အောင်	ဦးခင်စိန်	
		အောင်	ဦးနေတာမူ	
		အောင်	ဒေါ်ဒေးဖေါ	
၃။	စောင့်ကြည့်ရေးကြီးကြပ်ရေးဆောင်ကော်မတီ	အောင်	ဦးသန်းထွန်း	
		အောင်	ဦးတန်မို	
		အောင်	ဒေါ်ခင်စန်းဝေ	
၄။	လုပ်ငန်းစဉ်စီစဉ်ရေးဆောင်ကော်မတီ	အောင်	ဦးလေရှိုး	
		အောင်	ဦးမောင်လှ	
		အောင်	ဒေါ်တီဖေါ	
၅။	ကျေးရွာငွေစာရင်းကိုင်	အောင်	ဦးမောင်ထွန်း	
၆။	စီမံအဖွဲ့အဖွဲ့၊ တိုင်ကြားရေးကော်မတီ	အောင်	ဦးအန်ဂျေလီ	
		အောင်	ဒေါ်ခင်နေအေး	
၇။	ကျေးရွာစောင့်ရှောက်ရေးအဖွဲ့	အောင်	ဦးမတ်ကို	
		အောင်	ဒေါ်မူခင်	





ပုံစံ - ၀ - ၁ ကျေးရွာအခြေခံအချက်အလက်များ (Form PC 1)

လမ်းညွှန်ချက်၊ ကျေးရွာတစ်ရွာသို့ ပထမဆုံးမိတ်ဆက်ခရီး သွားရောက်သောအခါ လူထုစည်းရုံးရေးမှူးသည် ကျေးရွာ ခေါင်းဆောင်များအား ကျေးရွာအချက်အလက်များကို မေတ္တာရပ်ခံ၍ တောင်းခံရသည်။ ဤအချက်အလက်များကို စီမံကိန်း မိတ်ဆက်အစည်းဝေးမတိုင်မီတောင်းခံရမည်။ စီမံကိန်းမိတ်ဆက်အစည်းဝေးတွင် လူထုစည်းရုံးရေးမှူးသည် ဤအချက်အလက် များအား စစ်ဆေးပြီး မှန်ကန်အောင်ပြုလုပ်ရမည်။ ပြီးနောက်တွင် လူထုစည်းရုံးရေးမှူးမှ သတင်းအချက်အလက်ထံသို့ Tablets မှ တဆင့် ဖြည့်သွင်းရမည်။

ကျေးရွာအုပ်ချုပ်ရေးမှူး အမည် ဦးစောစိတင်	ကျေးရွာအုပ်ချုပ်ရေးမှူး၏ ဖုန်းနံပါတ်	လူထုစည်းရုံးရေးမှူး၏ အမည် ဒေါ်ထွန်းမယ်စိန်
ပြည်နယ်၊တိုင်းဒေသကြီး မကွေး	မြို့နယ် ဒီပဲယင်း	ကျေးရွာအုပ်စု လှိုင်
	ကျေးရွာအုပ်စု လှိုင်	ကျေးရွာ ရွှေအောင်

တ။ လူဦးရေ

လူမျိုးစု	အိမ်ထောင်စုအရေအတွက်	ကိုးကွယ်သည့်ဘာသာ	အိမ်ထောင်စုအရေအတွက်
လူမျိုးစု (၁) ကယား	၃	ဘာသာ (၁) ခရစ်ယာန်	၃
လူမျိုးစု (၂) -----		ဘာသာ (၂) -----	
လူမျိုးစု (၃) -----		ဘာသာ (၃) -----	
လူမျိုးစု (၄) -----			
လူမျိုးစုရော -----		ဘာသာရော -----	
	အရေအတွက်		
မသန်စွမ်းသူများ	-		
သက်ကြီးရွယ်အိုများ (၆၅ နှစ် နှင့် အထက်)	-		
စစ်ဘေးရှောင်	-		

	အမျိုးသား (အရေအတွက်)	အမျိုးသမီး (အရေအတွက်)
လူဦးရေ		
လူမျိုးစု (၁) ကယား	၆	၃
လူမျိုးစု (၂) -----		
လူမျိုးစု (၃) -----		
လူမျိုးစု (၄) -----		
လူမျိုးစု (၅) -----		
အိမ်ထောင်ဦးစီး	၃	-



(င) ကျေးရွာဖွံ့ဖြိုးမှုစီမံချက်

(၁) လူထုဝန်ထမ်းမှုစီမံကိန်းမစတင်မီ ဤကျေးရွာတွင်ကျေးရွာဖွံ့ဖြိုးမှု စီမံချက်ရှိခဲ့ပါသလား?

ပိုင်ပါ
ရှိပါသည်/မရှိပါ/မသိပါ

(၂) ရှိခဲ့ပါလျှင် ဤစီမံချက်ကို မည်သည့် ခုနှစ်တွင်ပြင်ဆင်ခဲ့ပါသနည်း?

နှစ်-----/မသိပါ

(၃) ဤစီမံချက်ကို မြို့နယ်မှအတည်ပြုခဲ့ပါသလား?

ပြုခဲ့ပါသည်/မပြုခဲ့ပါ /မသိပါ

(စ) ဝေပေးအကွာအဝေး

(၁) ဤကျေးရွာ၏ဝေပေးမှုမှ ၎င်းကျေးရွာအုပ်စု၏ဝေပေးမှုအထိ ခရီးမိုင်ပည်မျှကွာဝေးသနည်း? မိုင်-----/မသိပါ

(၂) ဤကျေးရွာမှ ၎င်းကျေးရွာအုပ်စုဝေပေးမှုအထိ သွားလာရာတွင်ကြာမြင့်သည့်အချိန်။

ခြောက်သွေ့ရာသီတွင်ကြာချိန် 3 hr 5 ထော်လာဂျီ/မော်တော်ဆိုင်ကယ်/ခြေလျှင်/လား/မော်တော်ဘုတ်/အခြား-----

မိုးရာသီတွင်ကြာချိန် 3 1/2 hr ထော်လာဂျီ/မော်တော်ဆိုင်ကယ်/ခြေလျှင်/လား/မော်တော်ဘုတ်/အခြား-----

(ဆ) ဖတ်ဝန်းကျင်ဆိုင်ရာ သဘာဝဘေးအန္တရာယ်

ဤကျေးရွာတွင် ရေကြီးခြင်းကဲ့သို့ သဘာဝဘေးအန္တရာယ်ကျရောက်ဖူးခြင်း ရှိပါသလား။

မရှိပါ ရှိပါသည် ရှိလျှင်ဖော်ပြပါ-----

(ဇ) ကျေးရွာတွင် ခွဲစည်းထားသော အဖွဲ့အစည်းများ

လူထုဝန်ထမ်းမှုစီမံကိန်းမတိုင်မီ ဤကျေးရွာတွင် ကျေးရွာဖွံ့ဖြိုးရေးအတွက် အစိုးရ (သို့) ရွာသားများကိုယ်တိုင်(သို့) စီမံကိန်းတစ်ခုခုမှ ခွဲစည်းထားသည့် အဖွဲ့အစည်းများရှိပါသလား။

(၁) ၂၅၀၇၂ မွန်ဒါ ဝိမံ ကျေးရွာ

(၂) -----

ကျေးရွာခေါင်းဆောင်

အမည် ဦးမောင်တင်

လက်မှတ် [Signature] နေ့စွဲ ၁၄. ၁၂. ၁၆

လူထုစည်းရုံးရေးမှူး

အမည် ဒေါ်ထူးမာစွယ်

လက်မှတ် [Signature] နေ့စွဲ ၁၄. ၁၂. ၁၆



လူထုဗဟိုပြု စီမံကိန်း၊ စီမံကိန်းလက်စွဲ အပိုင်း - (၃) - ၂၉.၀၀.၂၀၁၆

ပုံစံ - ၀-၂ - စီမံကိန်းစက်ဝန်းအချိန်ဇယား (PC 2)

လမ်းညွှန်ချက်၊ သက်ဆိုင်ရာလူထုစည်းရုံးရေးမှု၊ လက်ထောက်နည်းပညာနည်းပညာများနှင့် စီမံကိန်းစက်ဝန်းအဆင့်တစ်စဉ်ပြီးစီးတိုင်း ကျေးရွာနှင့် ကျေးရွာအုပ်စုအတွက် ဤပုံစံကို ဖြည့်သွင်းရမည်။

စည်းရုံးရေးမျှဝေမှု/ဝန်ထမ်း အမည် ဒေါ်ထူး နယ်ကျွင် စက်ဝန်းအားအမှတ်ဖြစ်ပါ စက်ဝန်း(၁) စက်ဝန်း(၂) စက်ဝန်း(၃)

နေ့စွဲ 13.12.16 စက်ဝန်း (၄)

ပြည်နယ်/တိုင်း မကွေး မြို့နယ် စီးပွားရေးဇုန် ကျေးရွာအုပ်စု ကျေးရွာ ယယ်ခွေ + ပျံစိအောင်

စီမံကိန်းဆောင်ရွက်မှုအဆင့်များ	နေ့စွဲ		အစည်းအဝေးတွင်တက်ရောက်သူအရေအတွက်			
	စတင်သည့် နေ့	ပြီးဆုံးသည့်နေ့	အမျိုးသား အရေအတွက်	အမျိုးသမီး အရေအတွက်	အိမ်ထောင်စု အရေအတွက်	လူမျိုးစုတက်ရောက်သူ အရေအတွက် နှင့် လူမျိုးစုအမည်
၁။ ကျေးရွာစီမံကိန်း မိတ်ဆက်အစည်းအဝေး	13.12.16	13.12.16	၁၅	၁၅	၃၀	မာ့ဖ် ၃၀
၂။ ကျေးရွာစွဲပြီးရေး စီမံချက်ရေးဆွဲခြင်း အစည်းအဝေး	14.12.16	14.12.16	၂၂	၂၄	၄၄	မာ့ဖ် ၄၆
၃။ ကျေးရွာအုပ်စု လုပ်ငန်းဆုံးဖြတ်ချက်ချသည့် အစည်းအဝေး	13.12.16	13.12.16	၈	၈	၁၅	မာ့ဖ် ၁၆
၄။ မြို့နယ်အဆင့် စီမံကိန်းရေးဆွဲရေး နှင့် အကောင်အထည်ဖော်ရေးကော်မတီ၏ စီမံကိန်း သုံးသပ်မှု အစည်းအဝေး			မလို	မလို	မလို	မလို
၅။ မြို့နယ် စီမံကိန်းရေးဆွဲရေး နှင့် အကောင်အထည်ဖော်ရေး ကော်မတီ၏ဆုံးဖြတ်ချက် ရွာသို့ အသိပေး အကြောင်းကြားသည့် အစည်းအဝေး						



၆။ စီမံကိန်းလုပ်ငန်းခွဲစီမံချက်ရေးဆွဲခြင်း အစည်းအဝေး								
၆.၁။ စီမံကိန်းလုပ်ငန်း အကောင်အထည်ဖော် ရေးအပ်အစဉ် ရေးဆွဲခြင်း								
၆.၂။ ပယ်ယူရေးအစီအစဉ် ရေးဆွဲခြင်း								
၆.၃။ သဘာဝရေးရာကုန်ကျမှု လျာထားအစီအစဉ် ရေးဆွဲခြင်း								
၆.၄။ ပြင်/ထိန်းအစီအစဉ် ရေးဆွဲခြင်း								
၇။ စီမံကိန်းလုပ်ငန်းခွဲ တိုးတက်မှု စောင့်ကြည့် အစည်းအဝေး								
၇.၁။ အစည်းအဝေး ပထမအကြိမ်								
၇.၂။ အစည်းအဝေး ဒုတိယအကြိမ်								
၇.၃။ အစည်းအဝေး တတိယအကြိမ်								
၈။ စီမံကိန်းလုပ်ငန်းခွဲ အပြီးသတ်စစ်ဆေးခြင်း အစည်းအဝေး								
၉။ လူထုစစ်ဆေးပွဲအစည်းအဝေး								



ပုံစံ - ၀ - ၃ ကျေးရွာဖွံ့ဖြိုးရေး ဦးစားပေးအစီအစဉ် (Form PC 3)

လမ်းညွှန်ချက်၊ အဆင့်(၃) ကျေးရွာဖွံ့ဖြိုးရေးမှန်းချက်အစည်းအဝေး ပြီးဆုံးသောအခါ ကျေးရွာစီမံကိန်း အထောက်အကူပြု ကော်မတီသည် လူထုစည်းရုံးရေးမှူးအကူအညီဖြင့် ဤပုံစံကိုပြည့်စုံအောင် ဖြည့်သွင်းရမည်။
လူထုစည်းရုံးရေးမှူး/ဝန်ထမ်း အမည် <u>ဒေါ်စု၊ နယ်ရွှေဖြူ</u>
နေ့စွဲ <u>14. 12. 16</u> ဝက်ဝန်းအား အမှတ်ခြစ်ပါ (✓) <input type="checkbox"/> ဝက်ဝန်း(၀) <input type="checkbox"/> ဖြစ်ကိန်း(၂) <input type="checkbox"/> ဝက်ဝန်း(၃) <input type="checkbox"/> ဝက်ဝန်း(၄) <input type="checkbox"/>
ပြည်နယ်/တိုင်း <u>ကယား</u> ဗြိတိသျှ ကျေးရွာအုပ်စု <u>လှိုင်</u> ကျေးရွာ <u>ယေ၊ ၄၂၊ ၁၂၊ ၁၁</u>

က။ အဝက်အခဲအတားအဆီးများအားဆွေးနွေးခြင်း - ယခုလက်ရှိအခြေအနေတွင် ဤကျေးရွာဖွံ့ဖြိုးတိုးတက်ရေးအတွက် အဓိက အခက်အခဲအတားအဆီးများသည် မည်သည်များဖြစ်ပါသနည်း။ (အမျိုးသား/သမီး အနည်းဆုံးအဝက်အခဲ ၅ ခုစီဖော်ပြပါ)

အမျိုးသား အဖွဲ့မှ တင်ပြသောအခက်အခဲအတားအဆီးများ	အမျိုးသမီး အဖွဲ့မှ တင်ပြသောအခက်အခဲအတားအဆီးများ
၀ ဘုံ့မအောင် မရှိဘဲ နောင်က	၀ နယ်စပ်မြို့မရှိ ဘုံ့မအောင်
၂ နယ်စပ်ဘက်က နယ်စပ် မရှိဘဲ	၂ ဘုံ့မအောင် မရှိဘဲ နောင်က
၃ စာသင်ကျောင်းခြံဆွဲပြီး မရှိဘဲ	၃ အသံပညာရေး ဝန်ထမ်း မရှိဘဲ
၄ စာသင်ကျောင်းခြံဆွဲပြီး မရှိဘဲ	၄ ကျေးရွာတွင် ဆေးပေးဘုံ့မအောင်
၅ ရေမလုံလောက် ဘုံ့မအောင်	၅ စားဝတ်ရေး ကျင့်စဉ် မရှိဘဲ

၆. ဘေးလမ်းကွင်း ကျင်း မရှိဘဲ
 ၇. ဆေးပေးဘုံ့မအောင် မရှိဘဲ
 ၈။ မျှော်မှန်းခြင်း - နောင်ကမည် (၅) နှစ် အတွင်း ကျေးရွာဖွံ့ဖြိုးရေး မျှော်မှန်းလုပ်ထားချက်များအား တင်ပြပါ။
 ၉. ဘေးလမ်းကွင်း မရှိဘဲ

အမျိုးသားအဖွဲ့မှ တင်ပြသောမျှော်မှန်းချက်များ	အမျိုးသမီးအဖွဲ့မှ တင်ပြသောမျှော်မှန်းချက်များ
၀ ဘုံ့မအောင် ၇ နှစ် ဘုံ့မအောင်	၀ မျှော်မှန်းခြင်း ဘုံ့မအောင်
၂ ဆေးပေးဘုံ့မအောင် ၇ နှစ်	၂ ဘုံ့မအောင် ၇ နှစ်
၃ ရေမလုံလောက် ဘုံ့မအောင်	၃ အသံပညာရေး ဝန်ထမ်း မရှိဘဲ
၄ ကျေးရွာတွင် စာသင်ကျောင်း မရှိဘဲ	၄ ရေမလုံလောက် ၇ နှစ်
၅ စားဝတ်ရေး ကျင့်စဉ် မရှိဘဲ	၅ ကျေးရွာတွင် ဆေးပေးဘုံ့မအောင်

က။ လူထုစီမံကိန်း၏ လာမည့် (၃) နှစ်အတွက် အကျိုးဝင်သော ဦးစားပေး ဖွံ့ဖြိုးတိုးတက်မှု လုပ်ငန်း အစီအစဉ်များအားဖော်ပြပါ။

အဆင့်	ကျေးရွာအတွက် ဦးစားပေး ဖွံ့ဖြိုးတိုးတက်မှု လုပ်ငန်းစဉ်များ	အဆိုပြုသူ (အမျိုးသားများ/ အမျိုးသမီးများ/ အမျိုးသား+ အမျိုးသမီး)	စနစ်မှန်းကုန်ကျ စရိတ်	အကျိုးခံစားခွင့်ရှိသူ စနစ်မှန်းခြေ အရေအတွက်
၀	ဘုံ့မအောင်	၈ + ၂		
၂	နယ်စပ်မြို့	၈ + ၂		
၃	ရေ	၈ + ၂		
၄	စာသင်ကျောင်းခြံဆွဲပြီး	၈ + ၂		
၅	နယ်စပ်	၈		

၆. စာသင်ကျောင်းခြံဆွဲပြီး ၈
 ၇. စားဝတ်ရေး ကျင့်စဉ် ၈



လူထုပတ်ဝန်းကျင် စီမံကိန်း၊ စီမံကိန်းလက်စွဲ အပိုင်း - (၃) - ၂၉.၁၀.၂၀၁၆

ဃ၊ လူထုစီမံကိန်း၏ လာမည့် (၃) နှစ်အတွက်အကျိုးမဝင်သော ဦးစားပေး ဖွံ့ဖြိုးတိုးတက်မှု လုပ်ငန်း အစီအစဉ်များအားဖော်ပြပါ။

အဆင့်	ကျေးရွာအတွက် ဦးစားပေး ဖွံ့ဖြိုးတိုးတက်မှု လုပ်ငန်းစဉ်များ	အဆိုပြုသူ (အမျိုးသားများ/အမျိုးသမီးများ/အမျိုးသား+အမျိုးသမီး)	အခန်းကဏ္ဍ
၁	ဒေသပညာရေးတိုးတက်ရေး	မ	
၂	အလုပ်အကိုင်	m + m	
၃	အားထုတ်ရေး	မ	
၄			
၅			
၆			
၇			
၈			
၉			
၁၀			
၁၁			
၁၂			

ဥက္ကဋ္ဌ ၊ ကျေးရွာစီမံကိန်းအထောက်အကူပြုကော်မတီမှ အတည်ပြုသည်။

အမည် ဒေါ်မူ မအုန် လက်မှတ် [Signature] နေ့ရက် ၁၄.၁၂.၁၆



လူထုထုတ်ပြန်ချက်၊ စီမံကိန်း၊ လက်ခံ အပိုင်း - (၃) - ၂၉.၁၀.၂၀၁၆

ပုံစံ - ၀ - ၄ တောစိုက်ပျိုးရေးစီမံကိန်းလုပ်ငန်းခွဲရွေးချယ်ခြင်းပုံစံ (Form PC 4)

လက်ရွေးစင်မှု၊ စီမံကိန်းလုပ်ငန်းခွဲရွေးချယ်မှုအစည်းအဝေးပြီးနောက်တွင် တောစိုက်ပျိုးရေး CF/TF တို့၏ အကျဉ်းချုပ်ချွန် ဖော်ပြချက်ကို အကျဉ်းချုပ်ဖော်ပြပြီး အဆိုပါပုံစံအား ပြည့်စုံအောင်ဖြည့်သွင်းရမည်။ ဤပုံစံအား ပြည့်စုံစွာဖြည့်သွင်းပြီးပါက တောစိုက်ပျိုးရေးဦးစီးဌာနမှ တောစိုက်ပျိုးရေးဦးစီးဌာနတွင် TPIC သို့ ပေးပို့ရန်အတွက် နောက်ထက်တွဲအဖြစ် ထိန်းချုပ်ပေးမည်။ CF မှ တောစိုက်ပျိုးရေးစီမံကိန်းလုပ်ငန်းခွဲရွေးချယ်မှု အချက်အလက်များကို MIS သို့ ထည့်သွင်းရမည်။ (ယခုနှစ်စီမံကိန်းလုပ်ငန်းခွဲ မလုပ်ကိုင်သော တောစိုက်ပျိုးရေး မပါဝင်ပါ။)

တောစိုက်ပျိုးရေး/ဝန်ထမ်းအမည် : **ဦး နိုးဖြူ** | **ဇနီးထူး** : **အောင်မြင်**
 နေရပ် : **၁၃.၁.၂၀၁၅** | **မြို့နယ်** : **ဦးမော့ခွဲ** | **လွှဲပြောင်းရေး** : **လွှဲပြောင်း**
 ပြည်နယ်/တိုင်း : **ကယား** | **မြို့နယ်** : **ဦးမော့ခွဲ** | **စက်ဝန်း(၁)** : **၂** | **စက်ဝန်း(၂)** : **၂** | **စက်ဝန်း(၃)** : **၂** | **စက်ဝန်း(၄)** : **၂**

တောစိုက်ပျိုးရေးစီမံကိန်း	စတင်လုပ်ငန်းချုပ်ဆိုရက်	အကျယ်အဝန်း	စီမံကိန်းအမျိုးအမည်	စီမံကိန်းအမျိုးအမည်	စီမံကိန်းအမျိုးအမည်		စီမံကိန်းအမျိုးအမည်
					စီမံကိန်းအမျိုးအမည်	စီမံကိန်းအမျိုးအမည်	
လွှဲပြောင်း	၁၃.၁.၂၀၁၅	၅၀' x ၃၀' x ၅၀'	စီမံကိန်းအမျိုးအမည်	စီမံကိန်းအမျိုးအမည်	စီမံကိန်းအမျိုးအမည်	စီမံကိန်းအမျိုးအမည်	စီမံကိန်းအမျိုးအမည်
ဆောင်ရွက်	စတင်	၅၀' x ၃၀' x ၅၀'	စီမံကိန်းအမျိုးအမည်	စီမံကိန်းအမျိုးအမည်	စီမံကိန်းအမျိုးအမည်	စီမံကိန်းအမျိုးအမည်	စီမံကိန်းအမျိုးအမည်

ရင်းနှီးမြှုပ်နှံမှု/စီမံကိန်းစီမံကိန်းဦးစီးဌာန
 အမည် : **ဦးမောင်မြ** | **ရက်စွဲ** : **၁၃.၁.၂၀၁၅**
 လက်မှတ် : **[Signature]** | **ရက်စွဲ** : **၁၃.၁.၂၀၁၅**

ပထမအကြိမ်ကျေးရွာအစည်းအဝေးမှတ်တမ်း

- ကျေးရွာနှင့်အုပ်စုအမည် - ယပ်ခူနှင့်ဝါဆီဆောင်ကျေးရွာ ၊ လိုဘာခိုအုပ်စု
- နေရာ - ဒေါ်မူယုန်နေအိမ် ၊ ယပ်ခူကျေးရွာ
- ရက်စွဲ - ၁၃-၁၂-၂၀၁၆
- တက်ရောက်သူဦးရေ - ကျား ၁၅ + မ ၁၅

ရည်ရွယ်ချက် ။ စီမံကိန်း အကြောင်းများ ပြောကြားခြင်း ၊ လူမှုဆန်းစစ်ခြင်း ၊ ပြန်လည်သုံးသပ်ခြင်း နှင့် စေတနာ ဝန်ထမ်းများ ပြန်လည်ရွေးချယ်ခြင်း။

ပထမအကြိမ်ကျေးရွာအစည်းအဝေးသို့ နံနက်(၉:၃၀)နာရီတွင် စတင်ပြီးတက်ရောက်သူများအား မှတ်တမ်း ကောက်ယူပါသည်။ထို့နောက် အစည်းဝေးပြုလုပ်ရခြင်း၏ ရည်ရွယ်ချက်ကို ရှင်းလင်းပြောကြားပြီး ကျေးရွာအုပ်ချုပ်ရေးမှူး ဦးသီးယုမှ အဖွင့်အမှာစကားပြောကြားခဲ့ပါသည်။ဆက်ကလပ်ပြီး အစီအစဉ်အရ လူထု ဗဟိုပြုစီမံကိန်းမိတ်ဆက် အချက်(၁၅)ချက်ကို ပြောကြားခဲ့ပြီး စီမံကိန်းစက်ဝန်းကို ရှင်းလင်းပြောကြားခဲ့ပါသည်။

ဆက်လက်ပြီး စီမံကိန်းတွင် အဓိကပါဝင်သူများနှင့် အဓိကတာဝန်ဝတ္တရားများကို ပြောကြား ဆွေးနွေးခဲ့ရာတွင် စီမံကိန်းတွင်ပါဝင်ပတ်သက်သူတိုင်း တာဝန်ရှိကြောင်းကိုလည်း ပြောကြားခဲ့ပါသည်။ထို့နောက် စေတနာ့ဝန်ထမ်း၏ တာဝန်နှင့်ဝတ္တရားများကို ကျေးရွာလူထုအားရှင်းပြပြီး အစည်းအဝေးတက်ရောက်လာသူများ မှ စီမံကိန်းအတွက်အထောက်အကူဖြစ်စေရန် ကျေးရွာစေတနာ့ဝန်ထမ်း ဦးမတ်ကိုနှင့်ဒေါ်မူနှင်းကို အသိအမှတ် ပြု ရွေးချယ်ခဲ့ပါသည်။

ဆက်လက်ပြီးအစီအစဉ်အရ လူမှုဆန်းစစ်ခြင်းဆိုင်ရာနှင့်ပတ်သက်သော လူမှုရေးနှင့်အရင်းအမြစ် ပြုမြေပုံရေးဆွဲခြင်း၊ ဥစ္စာဓနကြွယ်ဝမှုပြဇယား ပြန်လည်ဆွေးနွေးခြင်း၊ ရာသီခွင်ဇယားကိုပြန်လည်ဆွေးနွေးခြင်း၊ ကျား/မ အဖွဲ့(၂)ဖွဲ့ခွဲ၍ ပင့်ကူအိမ်ကို အုပ်စုဖွဲ့၍ဆွေးနွေးခြင်းနှင့် ကျေးရွာတွင်အဖွဲ့အစည်းဆိုင်ရာ ချိတ်ဆက်မှု ပြ ဇယားကို ပြန်လည်ဆွေးနွေးအတည်ပြုခြင်းများ ပြုလုပ်ခဲ့ပါသည်။

နိဂုံးချုပ်အနေဖြင့် စီ/ထောက်ဥက္ကဋ္ဌ ဦးလကလိုမှ ကျေးဇူးတင်စကားပြောကြားပြီး အစည်းအဝေး ကို နေ့လည်(၁:၃၀)အချိန်တွင် ရုပ်သိမ်းလိုက်ပါသည်။

ဒုတိယအကြိမ်ကျေးရွာအစည်းအဝေးမှတ်တမ်း

- ကျေးရွာနှင့်အုပ်စုအမည် - ယပ်ခူနှင့်ဝှာဆီဆောင်ကျေးရွာ ၊ လိုဘာခိုအုပ်စု
- နေရာ - ဦးနေတာမူး၏နေအိမ် ၊ ယပ်ခူကျေးရွာ
- ရက်စွဲ - ၁၄-၁၂-၂၀၁၆
- တက်ရောက်သူဦးရေ - ကျား ၂၂ + မ ၂၄

ရည်ရွယ်ချက် ။ စီ/ထောက်ကော်မတီများ ပြန်လည်ဖွဲ့စည်းခြင်းနှင့် ကျေးရွာ၏အခက်အခဲပြဿနာများ၊ မျှော်မှန်း

ချက်များနှင့် ကျေးရွာဖွံ့ဖြိုးရေးအတွက် ဦးစားပေးလုပ်ငန်းများဖော်ထုတ်နိုင်ရန်။

ဒုတိယအကြိမ်ကျေးရွာအစည်းအဝေးကို နံနက်(၉:၀၀)နာရီအချိန်တွင် စတင်ပြီးတက်ရောက်သူ များအား မှတ်တမ်းကောက်ယူပါသည်။ ထို့နောက် ပထမအကြိမ်ကျေးရွာအစည်းအဝေးအစီအစဉ်မှ ကျန်ရှိသော ကျား/မရေးရာအသုံးပြုမှုနှင့် ထိန်းချုပ်မှုအားပြန်လည်ပြုလုပ်ခဲ့ပြီးလူမှုဆန်းစစ်ခြင်းဆိုင်ရာများ၏ ရည်ရွယ်ချက် များနှင့်တကွ ကျေးရွာလူထုအား ပြန်လည်အနှစ်ချုပ်သုံးသပ်ခဲ့ပါသည်။ ထို့နောက် လူမှုဆန်းစစ်ခြင်းရလဒ်ကို အခြေခံပြီးကျေးရွာ၏အခက်အခဲပြဿနာများ မျှော်မှန်းချက်များနှင့် ကျေးရွာဖွံ့ဖြိုးရေးအတွက် ဦးစားပေးလုပ်ငန်း များကို ကျား/မ အုပ်စုလိုက်သီးသန့်ဆွေးနွေးစေပြီး ပြန်လည်တင်ပြခြင်းများ ပြုလုပ်ခဲ့ပါသည်။

ထို့နောက် စီမံကိန်းနှင့်ပတ်သက်သော လူမှုအကာအကွယ်နှင့်သဘာဝပတ်ဝန်းကျင်အကာအကွယ် များ၊ အကျုံးဝင်သောလုပ်ငန်းနှင့် အကျုံးမဝင်သောလုပ်ငန်းများ၏ စံနှုန်းသတ်မှတ်ချက်များကို အသေးစိတ်ရှင်းပြ ခဲ့ပါသည်။ ဆက်လက်ပြီးကျေးရွာ၏ ဦးစားပေးလုပ်ငန်းများကို ကျား/မအလိုက်မဲစနစ်ဖြင့် ရွေးချယ်သတ်မှတ် ခဲ့ပါ သည်။ ဆက်လက်ပြီး ကျေးရွာစီမံခန့်ခွဲမှု ကော်မတီများဖွဲ့စည်းပုံနှင့် တာဝန်ဝတ္တရားများကို ပြန်လည်ပြောကြားခဲ့ပြီး စီ/ထောက်ကော်မတီများ ပြန်လည်ရွေးချယ်အတည်ပြုခဲ့ပါသည်။ ကော်မတီများကိုအတည်ပြုခြင်းနှင့်အတူ ဆောင် ရန်၊ ရှောင်ရန် စသည့်ကျင့်ဝတ်များ ရှင်းလင်းပြောကြားခဲ့ပါသည်။ ဆက်လက်ပြီး ဝေဖန်အကြံပြုတိုင်ကြားဖြေရှင်း ရေးစနစ်အား အသက်ဝင်စေရန် ကြေညာပုံနှင့် စာတိုက်ပုံများထားရှိခြင်း၏ ရည်ရွယ်ချက်ကို ရှင်းပြပြီးစာအိတ် အသုံးပြုသည့်နည်းလမ်းများကိုလည်း ထပ်မံရှင်းလင်းပြောကြားခဲ့ပါသည်။

နိဂုံးချုပ်အနေဖြင့် ကျေးရွာအုပ်ချုပ်ရေးမှူးဦးသီးယုမှ တက်ရောက်လာကြသောကျေးရွာလူထုအား ကျေးဇူးတင်စကားပြောကြားပြီး စီ/ထောက်ကော်မတီများအားလုံး COC နှင့် HR2 ပုံစံများ ဖြည့်သွင်းလက်မှတ် ရေးထိုးကြကာ မှတ်တမ်းခါတ်ပုံရိုက်ကြပါသည်။ အစည်းအဝေးကို ညနေ(၂:၀၀)နာရီအချိန်တွင် ရုပ်သိမ်းလိုက်ပါ သည်။

လူ့အဖွဲ့အုပ်စု

ယဉ်ကျေးမှုနှင့် ဂြိုဟ်စာအင်အား၊ ကျေးရွာ၊ လူထုပူးပေါင်းပါဝင်သော လူမှုဆန်းစစ်ခြင်းနှင့် အကဲဖြတ်ခြင်းလုပ်ငန်းစဉ်

(PSA/PRA) အကျဉ်းချုပ်

စဉ်	အကြောင်းအရာ	ရက်စွဲ	ဦးတည်အုပ်စု	တက်ရောက်အုပ်စု			အဓိက ဆွေးနွေးချက်များ
				တ	မ	ပ	
၁။	ကျေးရွာလူမှုရေးပြသယ်ဇာတပြမြေပုံ (Social map/ Resource map)	၃၃-၀၂-၂၀၁၆	ရပ်မိရပ်ဖ၊ ကော်မတီကျေးရွာလူထုများအားလုံး	၁၅	၁၅	၃၀	အိမ်အမျိုးအစားများ၊ အခြေခံအဆောက်အဦများ၊ လမ်းပန်းဆက်သွယ်ရေးအခြေနေ၊ လယ်ယာမြေများ၊ ရေထွက်ပေါက်၊ ရေလောင်ကန်၊ သစ်တောများ
၂။	လူမှုစီးပွားအဆင့်သတ်မှတ်ခြင်း (Wealth Ranking)	၃၃-၀၂-၂၀၁၆	ချမ်းသာ၊ အလယ်အလတ်၊ နွမ်းပါး။	၁၅	၁၅	၃၀	ကျေးရွာလူမှုစီးပွားရေးကို အုပ်စုများခွဲခြားသတ်မှတ်နိုင်ရေးအတွက် အခြေခံစံနှုန်းများသတ်မှတ်ရန် အများလူထုသဘောတူတတ်မှတ်ခြင်း
၃။	ကျား/မရေးရာကဏ္ဍ (Assect Mapping)	၃၄-၀၂-၂၀၁၆	ကျေးရွာအတွင်းရှိ အမျိုးသားနှင့် အမျိုးသမီးများ	၂၂	၂၄	၄၆	ကျေးရွာအတွင်းရှိ အရင်းအမြစ်၊ ပိုင်ဆိုင်မှု၊ အခြေခံအဆောက်အဦး စသော လုပ်ငန်းများကို သယ်ယူပို့ဆောင်မှုအသုံးပြု၊ ထိမ်းချုပ်နေသလဲဆိုတာကို ဆွေးနွေးမှုများပြုလုပ်ခြင်း
၄။	ပင့်ကူအိမ်ကွန်ယက် (Spider Web)	၃၃-၀၂-၂၀၁၆	အမျိုးသားများနှင့် အမျိုးသမီးများ၊ ကျေးရွာလူထု	၁၅	၁၅	၃၀	အမျိုးသားများနှင့် အမျိုးသမီးများ တန်းတူအခွင့်အရေးရရှိမှုနှင့် မရရှိသည့် အကြောင်းအရင်းများ (လုပ်အားခ)
၅။	အဖွဲ့အစည်းချိတ်ဆက်ပုံ (Venn Diagram)	၃၃-၀၂-၂၀၁၆	ကျေးရွာအုပ်ချုပ်ရေးအဖွဲ့၊ ကျေးရွာစီထောက်အဖွဲ့၊ ကျေးရွာလူထု	၁၅	၁၅	၃၀	ကျေးရွာအတွင်းရှိ အဖွဲ့အစည်းများနှင့် မည်သို့သောလုပ်ငန်းများအတွက် မည်သည့်အဖွဲ့များ ချိတ်ဆက်လုပ်ကိုင်မှုရှိခြင်း

၆။	ရာသီခွင်ပြပြကွဒိန် (Seasonal Calendar)	၁၃-၀၂-၂၀၁၆	ကော်မတီဝင်များ၊ အမျိုးသမီး/သား ဆင်းရဲနွမ်းပါးသူ	၁၅	၁၅	၃၀	စိုက်ပျိုးရိတ်သိမ်းကာလ (တောင်ယာ၊လယ်ယာ)၊ စီး ပွားရေး/ငွေရှာ(အရောင်း အဝယ်)၊ ပွဲတော်ချိန်၊ မိုးများ ကာလ၊ ကျန်းမာရေးဆိုးကာ လ၊ ဝင်ငွေအကောင်းဆုံး ကာလ၊ ဝင်ငွေအနည်းဆုံး ကာလ၊ အလုပ်ပါးကာလ၊ ရေရှားကာလ
၇။	အခက်အခဲ/ပြဿ နာ (Problem)	၁၄-၀၂-၂၀၁၆	အမျိုးသမီး၊ အမျိုး သား၊ လူထုအား လုံး	၂၂	၂၄	၄၆	ငွေရေးကြေးရေး၊ စည်းလုံး ညီညွတ်ခြင်း၊ တစ်ဦးနှင့်တစ် ဦးလေးစားခြင်း၊ မြေနေရာ ကျဉ်းခြင်း၊ စားဝတ်နေရေး၊ ကျန်းမာရေး၊ ပညာရေး၊ စီးပွားရေး၊ လမ်းပန်းဆက် သွယ်ရေး၊
၈။	ကျေးရွာ၏(၄)နှစ်စာ မျှော်မှန်းချက်များ (Village Vision)	၁၄-၀၂-၂၀၁၆	ကျေးရွာလူထု အားလုံး	၂၂	၂၄	၄၆	ပိုမိုတိုးတက်စည်းလုံးဖွံ့ဖြိုး၊ ပိုမိုကျန်းမာလုပ်ကိုင်နိုင် (စားဝတ်နေရေး)၊ ပိုမိုပညာ ရေးကောင်း၊ အလုပ်အကိုင် အခွင့်အလမ်းပိုမိုကောင်း၊ စီးပွားရေး၊ လူမှုရေး၊ ပညာ ရေး၊ ကျန်းမာရေး ပိုမိုကောင်းမွန်လာနိုင်၊ ပိုမို ကျေးရွာဖွံ့ဖြိုးလာနိုင်၊
၉။	ကျေးရွာဖွံ့ဖြိုးရေး လုပ်ငန်းစဉ်များ (Village Approve Vision)	၁၄-၀၂-၂၀၁၆	ကျေးရွာလူထု အားလုံး	၂၂	၂၄	၄၆	ခန်းမဆောင်၊ ဆေးပေးခန်း၊ စာသင်ကျောင်း၊ လမ်း၊ ရေလှောင်ကန်၊ ရေပိုက်/ငုတ်၊ လျှပ်စစ်မီး၊
၁၀။	ကျေးရွာဦးစားပေး လုပ်ငန်းစဉ်များ (Village Object Vision)	၁၄-၀၂-၂၀၁၆	ကျေးရွာလူထု အားလုံး	၂၂	၂၄	၄၆	ကျေးရွာဖွံ့ဖြိုးရေးလုပ်ငန်း စဉ်အဆင့်သတ်မှတ်ခြင်း၊ တိုင်းတာခြင်း၊ ခန့်မှန်းကုန် ကျငွေတွက်ချက်ခြင်း၊ အကျိုးခံစားခွင့်ရှိသူ လူဦးရေ
၁၁။	ကျေးရွာသမိုင်း အကျဉ်းချုပ် (History)	၁၄-၀၂-၂၀၁၆	အမျိုးသမီး၊ အမျိုး သားလူထုအားလုံး	၃	၁	၄	ကျေးရွာစတင်တည်ထောင် သည့်ခုနှစ်၊ အိမ်ခြေ၊ လူဦး ရေ၊ လူမျိုး၊ ဘာသာ စသော ကျေးရွာသမိုင်းအချက်အ လက်အဆင့်ဆင့်များကို ဖော်ထုတ်ခြင်း၊