


ပြည်ထောင်စုသမ္မတမြန်မာနိုင်ငံတော်အစိုးရ
စိုက်ပျိုးရေး၊ မွေးမြူရေးနှင့် ဆည်မြောင်းဝန်ကြီးဌာန
ကျေးလက်ဒေသဖွံ့ဖြိုးတိုးတက်ရေးဦးစီးဌာန
ဒီးမော့ဆိုမြို့နယ်



လူထုဗဟိုပြုစီမံကိန်း
National Community Driven Development Project
(NCDDP)



ကျေးရွာဖွံ့ဖြိုးရေးအစီအစဉ်(၂၀၁၇ - ၂၀၁၈)

Village Development

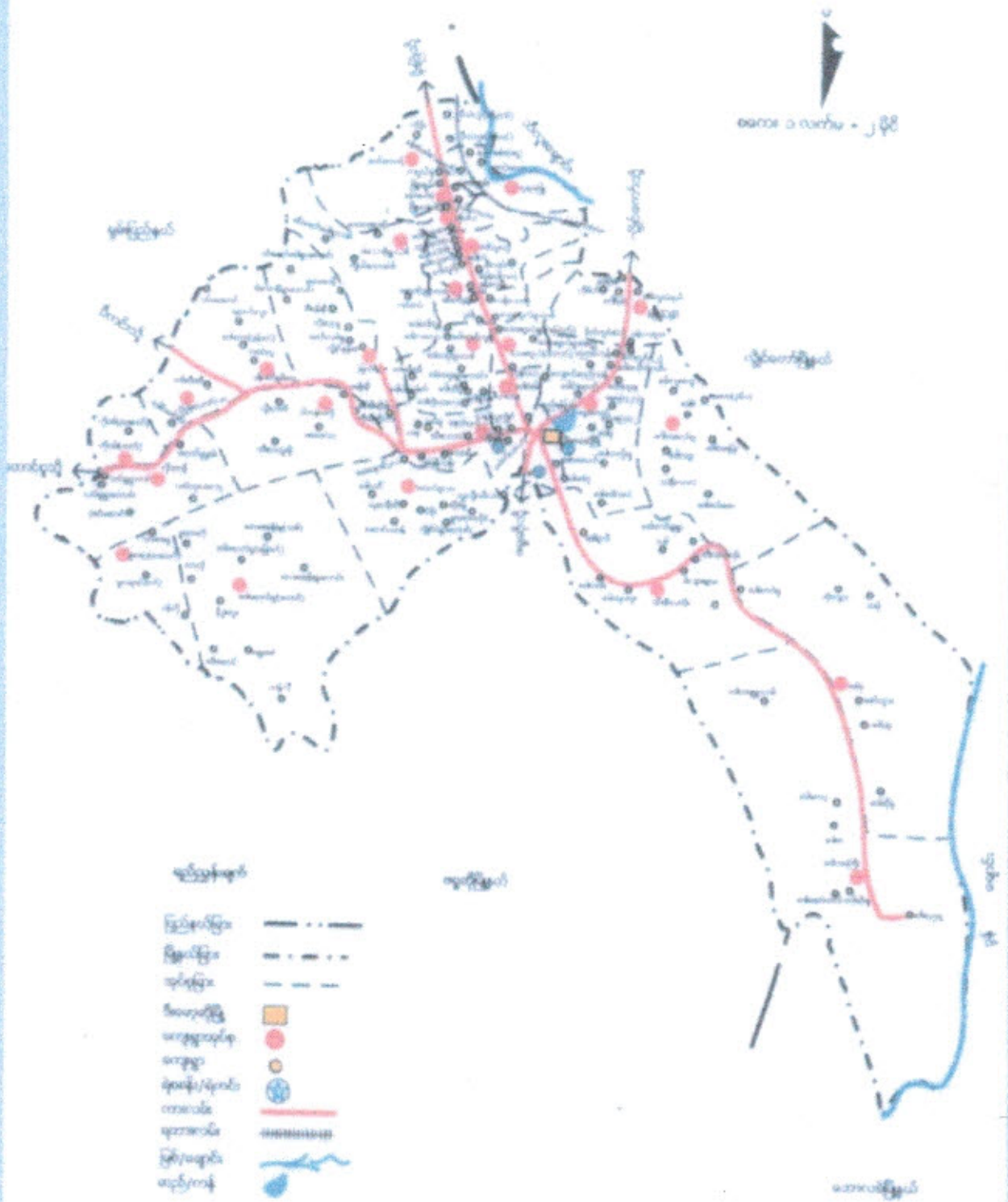
ပန်ပက်ဆောင်လူးကနားကျေးရွာ၊ ပန်ပက်ကျေးရွာအုပ်စု

မာတိကာ

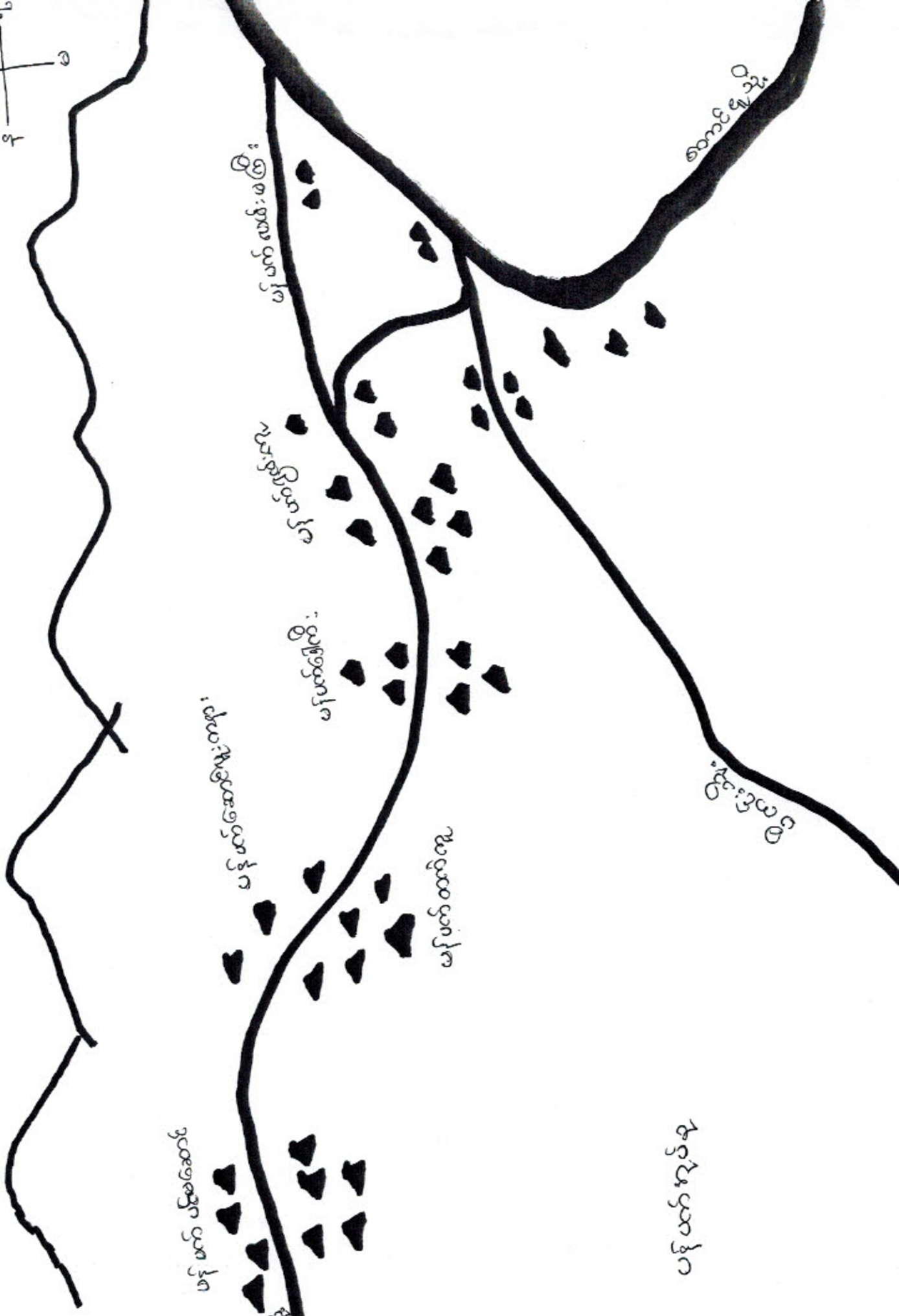
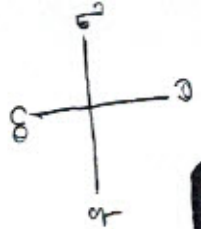
စဉ်	အကြောင်းအရာ	စာမျက်နှာ	
		မှ	ထိ
၁။	ဒီးမော့ဆိုမြို့နယ်မြေပုံ	၁	
၂။	ကျေးရွာအုပ်စုမြေပုံ	၂	
၃။	အုပ်စုတွင်ပါဝင်သော ကျေးရွာများစာရင်းနှင့်လူဦးရေ	၃	
၄။	ကျေးရွာမြေပုံ(တည်နေရာ)	၄	
၅။	ကျေးရွာမြေပုံသုံးသပ်ချက်	၅	
၆။	ကျေးရွာသမိုင်းကြောင်းအကျဉ်းချုပ်	၆	
၇။	ကျေးရွာအတွင်းရှိ ဥစ္စာဓနကြွယ်ဝမှုအဆင့်သတ်မှတ်ခြင်း	၇	
၈။	ကျေးရွာအတွင်းရှိ ဥစ္စာဓနကြွယ်ဝမှုအဆင့်သတ်မှတ်သုံးသပ်ချက်	၈	
၉။	ကျေးရွာအတွင်းရှိ ကျား/မဆိုင်ရာ ပင့်ကူအိမ်ဖော်ထုတ်ခြင်း	၉	
၁၀။	ကျေးရွာအတွင်းရှိ ကျား/မဆိုင်ရာ ပင့်ကူအိမ်ဖော်ထုတ်သုံးသပ်ချက်	၁၀	
၁၁။	ကျေးရွာအတွင်းရှိ အဖွဲ့အစည်းဆိုင်ရာချိတ်ဆက်မှုဖော်ထုတ်ခြင်း	၁၁	
၁၂။	ကျေးရွာအတွင်းရှိ အဖွဲ့အစည်းဆိုင်ရာချိတ်ဆက်မှုဖော်ထုတ်သုံးသပ်ချက်	၁၂	
၁၃။	ကျေးရွာအတွင်းရှိ ရာသီခွင်ပြဇယားများကိုဖော်ထုတ်ခြင်း	၁၃	
၁၄။	ကျေးရွာအတွင်းရှိ ရာသီခွင်ပြဇယားများကိုဖော်ထုတ်သုံးသပ်ချက်	၁၄	
၁၅။	ကျေးရွာအတွင်းရှိ ကော်မတီဝင်များစာရင်း/ခါတ်ပုံ	၁၅	၁၆
၁၆။	ကျေးရွာဖွံ့ဖြိုးရေးအစီအစဉ်ဆောင်ရွက်မှု မှတ်တမ်းခါတ်ပုံများ	၁၇	
၁၇။	ကျေးရွာအချက်အလက်ပုံစံ(၁)	၁၈	၂၀
၁၈။	စီမံကိန်းစက်ဝန်း အချိန်ဇယား(ပုံစံ-၂)	၂၁	၂၂
၁၉။	ကျေးရွာဖွံ့ဖြိုးရေးဦးစားပေးအစီအစဉ်(ပုံစံ-၃)	၂၃	၂၅
၂၀။	ကျေးရွာအုပ်စုစီမံကိန်းလုပ်ငန်းခွဲ ရွေးချယ်ခြင်း(ပုံစံ-၄)	၂၆	
၂၁။	ကျေးရွာအစည်းအဝေးမှတ်တမ်းများ	၂၇	၂၈
၂၂။	လူထုပူးပေါင်းပါဝင်သောလူမှုဆန်းစစ်ခြင်းနှင့် အကဲဖြတ်ခြင်းလုပ်ငန်းစဉ် (PSA/PRA) အကျဉ်းချုပ်ဇယား	၂၉	၃၀

ဒီးမော့ဆိုမြို့နယ်မြေပုံ

ဒီးမော့ဆိုမြို့နယ်အညွှန်းပြမြေပုံ



ပန်ဆန်ကုန်ရအောင်



ပန်ဆန်ကုန်ရအောင်

ပန်ဆန်ကုန်ရအောင်

ပန်ဆန်ကုန်ရအောင်

ပန်ဆန်ကုန်ရအောင်

ပန်ဆန်ကုန်ရအောင်

ပန်ဆန်ကုန်ရအောင်

ပန်ဆန်ကုန်ရအောင်

ပန်ဆန်ကုန်ရအောင်

ပန်ဆန်ကုန်ရအောင်

ပန်ဆန်ကုန်ရအောင်

ပန်ပက်ကျေးရွာအုပ်စုတွင် ပါဝင်သော ကျေးရွာလူဦးရေစာရင်း

စဉ်	ကျေးရွာအမည်	အိမ်ခြေ	လူဦးရေစာရင်း		
			က	မ	ပ
၁	ပန်ပက်ရွှမ်းကူကျေးရွာ	၇၇	၂၅၃	၂၂၉	၄၈၂
၂	ဒေါက်ီးကျေးရွာ	၅၄	၁၅၄	၁၅၁	၃၀၅
၃	ဆောင်လူးကနား	၃၇	၉၉	၁၁၀	၂၀၉
၄	ကတဲကူကျေးရွာ	၁၈	၅၇	၅၈	၁၁၅
၅	ပင်မဆောင်ကျေးရွာ	၃၇	၁၀၂	၁၀၅	၂၀၇















ပန်ပက်ဆောင်လူးကနား+ကတ်ကုကျေးရွာမြေပုံ

ကန်ကူး + စောင့်လူးကားကျေးရွာမြေပုံ

ပန်ပက်ဆောင်

ကျေးရွာ - ၉.၅၂.၂၀၁၆

ကျေးရွာအုပ်စု - ၂၀၁၆
မြို့ - ၁၃၆

-  - အိမ်
-  - စောင့်ကျေး
-  - ကျေးရွာ
-  - ရွာအုပ်စု
-  - ကန်
-  - ကျေးရွာ
-  - ကျေးရွာ
-  - ကျေးရွာ
-  - ကျေးရွာ
-  - ကျေးရွာ
-  - ကျေးရွာ
-  - ကျေးရွာ
-  - ကျေးရွာ
-  - ကျေးရွာ



ကျေးရွာမြေပုံ သုံးသပ်ချက်

ပန်ပက်အုပ်စု၊ ဆောင်လူးကနား +ကတဲကူကျေးရွာ

ဒီးမော့ဆိုမြို့နယ်၊ပန်ပက်ကျေးရွာအုပ်စု ၊ဆောင်လူးကနားကျေးရွာသည် အိမ်ခြေ(၅၉) လုံးရှိပြီးအိမ်ထောင်စုမှာ (၅၃)ဖြင့်တည်ရှိ နေပါသည်။ ထိုကျေးရွာ၏ လူဦးရေမှာ (၃၂၆)ဦးရှိပြီး ကျေးရွာသူ/ကျေးရွာသားများသည် တောင်ယာ၊လယ်ယာ များကိုအဓိကစိုက်ပျိုးလုပ်ကိုင်ခြင်းနှင့် လက်လုပ်လက်စား အလုပ်များကို လုပ်ကိုင်ကြသည်။

ထိုကျေးရွာ၏ ရွာလယ်လမ်းသည် ကျောက်ချောလမ်း ဖြစ်ပြီးရွာတွင်းလမ်းများသည် ကျောက်ချောလမ်း ဖြစ်ပြီးရွာတွင်းလမ်းများသည် ကျောက်ချောလမ်းအချို့နှင့် မြေသားလမ်းတို့ဖြင့် တည်ရှိနေပါသည်။ ထိုကျေးရွာ အတွင်းတွင် မူလွန်စာသင်ကျောင်း နှင့် မူကြိုကျောင်းများစသည့်ပညာရေးအခွင့်အလမ်းများကိုရှိပါသည်။ ထိုကျေးရွာအတွင်းတွင် ကျေးရွာသုံးဆန်စက်တစ်လုံး၊ ကျန်းမာရေးဆေးပေးခန်းနှင့် ဘုရားကျောင်းများလည်း တည်ရှိနေပါသည်။ ထိုကျေးရွာတွင် ကျေးရွာပိုင် မိုးရေလှောင်ကန် များလည်းတည်ရှိနေပါသည်။ ထိုကျေးရွာတွင် ရေရှားပါးသောကြောင့် နှစ်စဉ်နှစ်တိုင်း နွေရာသီအချိန်တွင် ရေရှားပါးသောပြဿနာများကို ကြုံတွေ့နေရပါ သည်။ ထို့ကြောင့် ထိုကျေးရွာတွင် ရေလုံလောက်စွာသုံးစွဲနိုင်ရန် အဓိက လိုအပ်ချက်ဖြစ်ပါသည်။

ကျေးရွာသမိုင်းကြောင်းအကျဉ်းချုပ်

ပန်ပက်အုပ်စု၊ ဆောင်လူးကနား ကျေးရွာ

ဆောင်လူးကနားကျေးရွာသည် ရှေးယခင်က ဆိုးလား ဟုအမည်ရှိသော နေရာမှာ နေထိုင်ခဲ့ကြပါသည်။ ထိုကျေးရွာတွင် မော်လူမျိုးများသည် (၁၉၆၄) ခုနှစ်တွင် အိမ်(၁)လုံးဖြင့် ဆောင်လူးကနားသို့ စတင်ပြောင်းရွှေ့ နေထိုင်ခဲ့ပြီး ၎င်းတို့မျိုးနွယ်စု အမည်မှ တန်ဆက်၊မော်၊ဆောင်ငြေနှင့် ထန်မျိုးနွယ်စုများသည် မော်မျိုးနွယ်စု နောက်မှ တစ်ဖြည်းဖြည်း ပြောင်းရွှေ့နေထိုင်လာသော မျိုးနွယ်စုများဖြစ်သည်။ ယခု ကျေးရွာအိမ်ခြေ (၃၅)အိမ် ဖြင့်တည်ရှိနေပါသည်။

ကျေး. ၅၅ မှ ၃၅၅ ခု (ကြွယ်ဝမှု အဆင့် ဖော်ပြခြင်း)

အဆင့် သတ်မှတ်မှု	ပိုင်ဆိုင်မှု (စံသတ်မှတ်ချက်)	အိမ်ခြေ	ကုန်ငွေခွန်
A	တိုက် (၂) ထပ်အိမ် ၁ က; ၂ နယ် (၂) ဝေကစား ထက်၊ ဆိုင်ကယ်၊ စက်၊ ကျိတ်၊ ယာ (၂) ဝေကစားထက်၊ တစ်နှစ်ကစား (၁၀) သိန်း အထက်၊ ဖြူ၊ လက်၊ ခက်၊ နှာ	၂	၃၀၇၂.၂
B	ပျဉ်ထောင်အိမ်အကြီးစား၊ ၂ နယ် (၅) ဝေကစား ဆိုင်ကယ်၊ ယာ (၅) ဝေကစားထက်၊ ဖြူ၊ ဝက်၊ နှာ၊ တစ်နှစ်ကစား (၅) သိန်း နှစ် (၁၀) သိန်း အထက်	၃၆	၆၆%
C	ပျဉ်ထောင်အိမ် အသေးစား၊ ၂ နယ် (၁) ဝေကစား ယာ (၁) ဝေကစားထက်၊ ဂျပန်၊ အလုပ်၊ ဖြူ နှာ၊ ဝက်၊ ဆိုင်ကယ်	၁၅	၂၈.၃%

ပုံစံအရ

ကတ်ကူး + ဆောင်ရွက်ရေး

အဆင့်အားဖြင့် ၁ - ၂၀
၂ - ၃၃

၉.၁၂.၂၀၁၆

ကျေးရွာအတွင်းရှိ ဥစ္စာဓနကြွယ်ဝမှုအဆင့် သတ်မှတ်သုံးသပ်ချက်

ပန်ပက်အုပ်စု၊ ဆောင်လူးကနား +ကတဲကူကျေးရွာ

ပန်ပက်ဆောင်လူးကနားနှင့်ကတဲကူကျေးရွာသည် အိမ်ထောင်စု(၅၃) အိမ်ထောင်စု တည်ရှိနေပါသည်။ ကျေးရွာလူထုမှ အိမ်ထောင်စု(၂) အိမ်မှာ ချမ်းသာသော အိမ်ထောင်စုဖြစ်ပြီး (၃၆)အိမ်မှာ ပြေလည်သော အိမ်ထောင်စုနှင့် (၁၅)အိမ်မှာ မပြေလည်သော အိမ်ထောင်စုစသည်တို့ကို သတ်မှတ်ခဲ့ကြပါသည်။

ချမ်းသာသောအိမ်ထောင်စု(၂)စု၏ ပိုင်ဆိုင်မှုစံသတ်မှတ်ချက်များမှာ တိုက်(၂)ထပ်အိမ်၊ ကား၊ လယ်/ယာ(၂) ဧကအထက်၊ဆိုင်ကယ်၊ထော်လော်ဂျီစက်၊ တစ်နှစ်တာဝင်ငွေ (၁၀)သိန်း အထက်၊ကြက်၊ဝက်နှင့် နွားစသည်တို့ဖြင့် သတ်မှတ်ကြပါသည်။ ပြေလည်သော အိမ်ထောင်စု (၃၆)မှ အဆင့်(B) ပိုင်ဆိုင်မှု၏ စံသတ်မှတ်ချက်မှာ ပျဉ်ထောင်အိမ်အကြီးစား၊ လယ်/ယာ(၅)ဧကနှင့်အအောက်၊ ဆိုင်ကယ်၊ ကြက်၊ဝက်နှင့် နွား၊ တစ်နှစ်တာဝင်ငွေ (၅)သိန်းနှင့် (၁၀)သိန်းအကြား စသည်ဖြင့် သတ်မှတ်ကြပါသည်။ အဆင့်(C) မပြေလည်သောအိမ်ထောင်စု (၁၅)စု ပိုင်ဆိုင်မှု၏စံသတ်မှတ်ချက်မှာ ပျဉ်ထောင်အိမ်အသေးစား၊လယ်/ယာ(၁)ဧကအောက် ကျဗန်းအလုပ်၊ ကြက်၊ဝက်၊နွား၊စက်၊ဆိုင်ကယ် စသည်တို့ဖြင့် သတ်မှတ်ကြပါသည်။ထိုကျေးရွာတွင် ချမ်းသာမှုနှင့် ဆင်းရဲမှုအိမ်ထောင်စု မတူညီသောကြောင့်ကျေးရွာဖွံ့ဖြိုးတိုးတက်မှု နောက်နှေးသည်ဟု သုံးသပ်ရပါသည်။

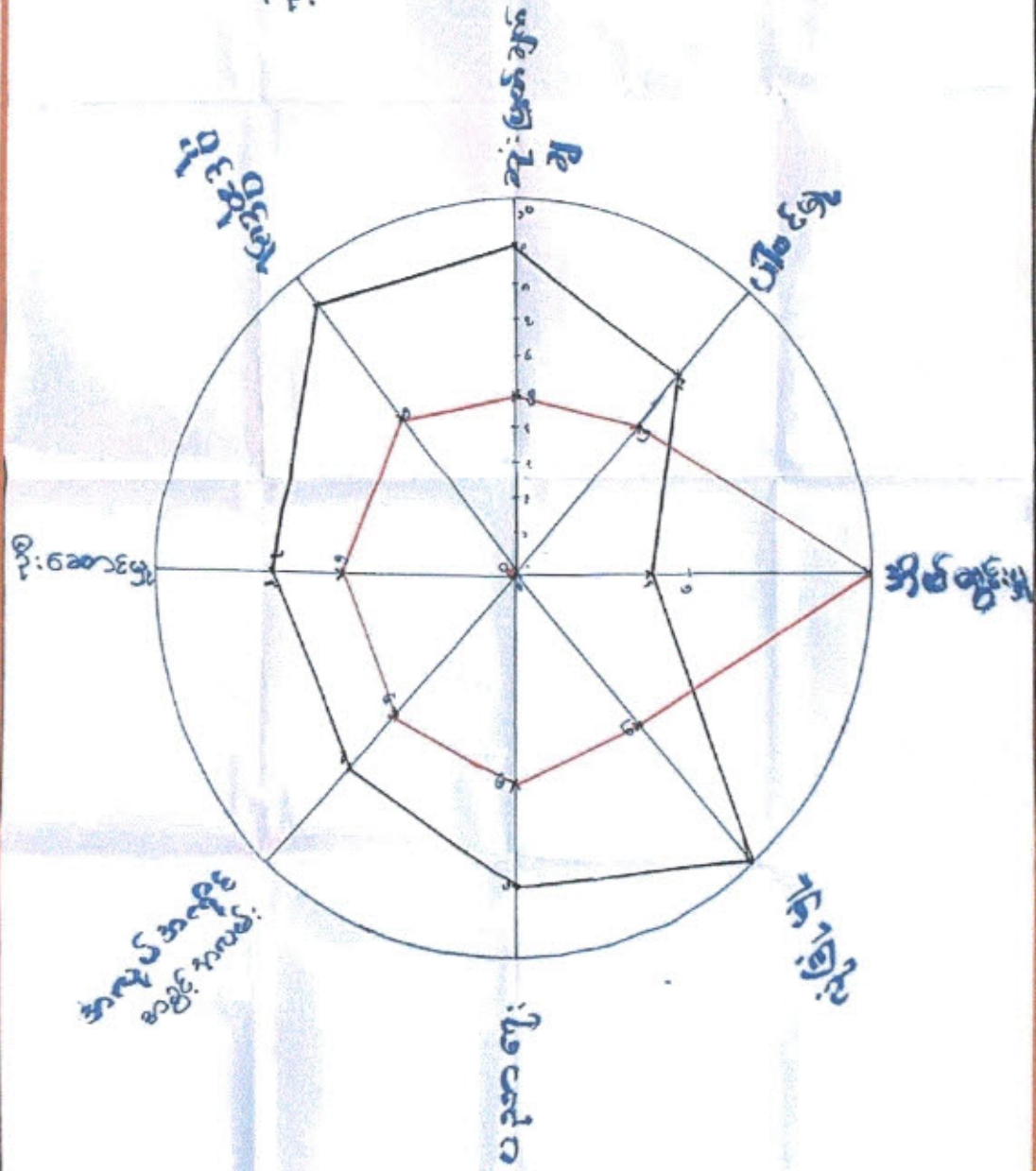
ကျေးရွာအတွင်းရှိ ကျား/မဆိုင်ရာပင့်ကူအိမ်သုံးသပ်ဖော်ထုတ်ခြင်း

ပင့်ကူအိမ်သုံး ယပ်ခြင်း

၇၉၆ - ၉.၁၂.၂၀၁၉

ကျေးရွာ - ကတိကျ+ဆေးဥပုးကျား

ပိတ်ဆွေးသူ - က - ၂၀၆၆
 - မ - ၁၃၆၆



ကျေးရွာအတွင်းရှိ ကျား/မဆိုင်ရာပင့်ကူအိမ်သုံးသပ်ဖော်ထုတ်ခြင်း

ဆောင်လူကနား +ကတဲကူပန်ပက်အုပ်စု၊ ဆောင်လူးကျေးရွာ

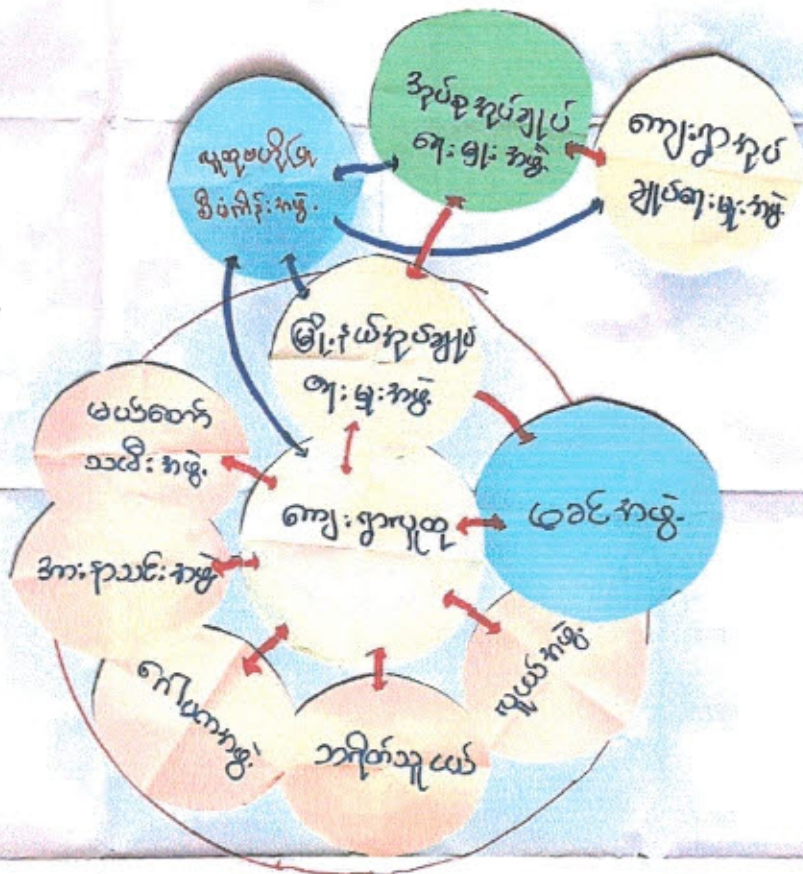
ပန်ပက်အုပ်စု၊ ဆောင်လူးကနား +ကတဲကူကျေးရွာတွင် အမျိုးသမီးများသည် အမျိုးသားများ ထက် ပညာသင်ခွင့်နည်းပါးနေသည်ကို တွေ့ရပါသည်။ ထို့ကြောင့်အိမ်မှုကိစ္စတွင် အမျိုးသားများထက် ပိုမို လုပ်ဆောင်နေရသောကြောင့်ဖြစ်ပါသည်။ ပညာသင်ခွင့်နည်းပါးသောကြောင့် အမျိုးသမီးများသည်ကျေးရွာဖွံ့ဖြိုးတိုးတက်ရေးအတွက်ပါဝင်မှုမှာ အမျိုးသားများထက်လျော့နည်းနေသည်ကို တွေ့ရှိရပါသည်။

ကျေးရွာဖွံ့ဖြိုးရေးလုပ်ငန်းတွင်လည်း ပါဝင်မှုနည်းပါးသောကြောင့် အမျိုးသမီးများမှာ ဦးဆောင်ပိုင်ခွင့်၊ဆုံးဖြတ်ပိုင်ခွင့်မှာ အမျိုးသားများ ထက်လျော့နည်းနေသည်ကို တွေ့ရပါသည်။ အမျိုးသမီးများသည် အိမ်မှုကိစ္စတွင်သာ ပို၍လုပ်ဆောင်ရ ခြင်း၊ပညာသင်ခွင့်နည်းပါးခြင်းကြောင့် အလုပ်အကိုင်အခွင့်အလမ်း၊လုံခြုံမှုမှာလည်း အမျိုးသားများထက် နည်းပါးနေသည်ကို တွေ့ရှိရပါသည်။ ဤသို့ဖြစ်ပါ၍ အမျိုးသမီးများမှာ သိမ်ငယ် စိတ်၊အားငယ်စိတ် မှာဖြစ်ပေါ်ပြီး ပူးပေါင်းပါဝင်မှု၊ ဆုံးဖြတ်ချက်ချခြင်း၊ ဦးဆောင်ပိုင်ခွင့် နည်းပါးခြင်း ကြောင့် ကျေးရွာဖွံ့ဖြိုးတိုးတက်ရန် နှော့နှေးနေသည်ဟု သုံးသပ်ရပါသည်။

ကျေးရွာအတွင်း အဖွဲ့အစည်းဆိုင်ရာ ချိတ်ဆက်မှုဖော်ထုတ်သုံးသပ်ခြင်း

အဖွဲ့အစည်း ချိတ်ဆက်မှုဖော်ထုတ်ရေး

၇၈၆ - ၉.၁၅.၂၀၁၆



ပန်ပတ်အုပ်စု

ကတိတ် + ဆေးကုသရေးအဖွဲ့

အေးအေးအဖွဲ့

၈ - ၂၀
၉ - ၁၇

ကျေးရွာအတွင်း အဖွဲ့အစည်းဆိုင်ရာ ချိတ်ဆက်မှုဖော်ထုတ်သုံးသပ်ခြင်း

ပန်ပက်အုပ်စု၊ ဆောင်လူးကနား +ကတဲကူကျေးရွာ

ပန်ပက်အုပ်စု၊ ဆောင်လူးကနား +ကတဲကူကျေးရွာ၏အဖွဲ့အစည်းတည်ရှိမှုများမှာ အုပ်ချုပ်ရေးအဖွဲ့၊ လူငယ်အဖွဲ့၊အားနာသင်းအဖွဲ့၊မယ်တော်သမီးအဖွဲ့၊ ဘရိတ်လူငယ်၊ ဂေါဟာအဖွဲ့နှင့် ယဉ်ကျေးမှုအဖွဲ့တို့ရှိပါသည်။ ကျေးရွာအုပ်ချုပ်ရေးမှူးအဖွဲ့များသည် ကျေးရွာ၏သာရေး၊နာရေးနှင့် ဖွံဖြိုးတိုးတက်ရေးလုပ်ငန်းများကို ဆောင်ရွက်ပေးနေပါသည်။ ကျေးရွာလူငယ်အဖွဲ့နှင့် အားနာသင်းအဖွဲ့၊ မယ်တော်သမီးအဖွဲ့များသည် ကျေးရွာ၏ လုပ်အားပေးနှင့် ဘာသာရေးနှင့်ပတ်သက်သော ကိစ္စများကို ဦးဆောင်၍ ဆောင်ရွက်ပေးနေပါသည်။ ယဉ်ကျေးမှု အဖွဲ့သည် ကျေးရွာယဉ်ကျေးမှုနှင့်ဆက်စပ်သောကိစ္စများ ပိုမိုတိုးတက်တွင်ကျယ် အောင်ဆောင်ရွက်ပေးနေပါ သည်။

ကျေးရွာအုပ်ချုပ်ရေးမှူးအဖွဲ့နှင့် မြို့နယ်အုပ်ချုပ်ရေးမှူးအဖွဲ့တို့မှာ ကျေးရွာ၏ ဖွံဖြိုးတိုးတက်မှု လုပ်ငန်း လိုအပ်ချက်များကို ကူညီဆောင်ရွက်ပေးလျက်ရှိပါသည်။

ကျေးရွာအတွင်းရှိ ရာသီခွင်ပြဇယားများကို ဖော်ထုတ်သုံးသပ်ခြင်း

ပန်ပက်အုပ်စု
ကတိတူ၊ ဆောင်လူး၊ ကျေးရွာ

ရာသီခွင်ပြဇယား ရေးဆွဲခြင်း

ရက်စွဲ - ၉.၁၂.၂၀၁၆

စဉ်	ကပ်ကြောင်း ခဏ	ရက်စွဲ	မိုး	အပူချိန်	မိုး	အပူချိန်	မိုး	အပူချိန်	မိုး	အပူချိန်	မိုး	အပူချိန်
၁။	မိုးရာသီ				✓	///	///	///	///	///		
၂။	ခိုက်ပျိုး သန့်ကလ				///	///	///	✓				
၃။	ပေါင်းဂွင်း ရာသီ				///	///	///	✓				
၄။	ကိုက်သိမ်းကလ									///	///	///
၅။	လမ်း ပန်းဆက်ညှပ်ရေး အင်္ဂါ				✓	///	///	///	///	///	///	✓
၆။	မြောက်ရိုး ဂွင်း		///	✓								
၇။	ရေကူးပါး သန့်ကလ		///	///	✓							
၈။	ကျားမရေး ဆိုက်သန့်က (ကျားပါးစွဲ)		///	///								

ကျေးရွာအတွင်းရှိ ရာသီခွင်ပြဇယားများကို ဖော်ထုတ်သုံးသပ်ခြင်း

ပန်ပက်အုပ်စု၊ ဆောင်လူးကနား +ကတဲကူကျေးရွာ




















ပန်ပက်အုပ်စု၊ ဆောင်လူးကနား +ကတဲကူကျေးရွာ၏အဓိကအသက်မွေးဝမ်းကျောင်းမှာ လယ်/ယာ အလုပ်နှင့် ကျပ်ပမ်းအလုပ်များလုပ်ကိုင်ကြပြီး စိုက်ပျိုးသည့်ကာလမှာ မေလ၊ဇွန်လနှင့် ဇူလိုင်လများဖြစ်ကြပါသည်။ ထိုရာသီတွင် ပြောင်း၊ ပဲအမျိုးမျိုး၊ ပြောင်းကောက်နှင့်ဘ ပျိုးကြဲခြင်းစသည်တို့လည်း လုပ်ကိုင်ကြပါသည်။ ပေါင်းမြက်ရှင်းရာသီမှာ ဇွန်လနှင့် ဇူလိုင်လ၊ ဩဂုတ်လများတွင် အများဆုံးပြုလုပ်လေ့ရှိပါသည်။ ထိုကျေးရွာ၏ ရိတ်သိမ်းချိန်မှာ အောက်တိုဘာ၊နိုဝင်ဘာလနှင့် ဒီဇင်ဘာလများဖြစ်ကြပါသည်။

ကတဲကူကျေးရွာနှင့် ဆောင်လူးကနားကျေးရွာတွင် မတ်လ၊ဧပြီလနှင့် မေလ များတွင် ရေအလွန်ရှားပါးလေ့ရှိပါသည်။ ထိုကာလတွင် ကျေးရွာသူ/ရွာသားများသည် အဝေးသို့ရေသွားခပ်ရပါသည်။ ဇွန်၊ဇူလိုင်၊ ဩဂုတ်၊ စက်တင်ဘာနှင့် အောက်တိုဘာလတို့မှာ မိုးများသောကာလဖြစ်ပြီး ကျေးရွာသူရွာသားများအတွက် လမ်းပန်းဆက်သွယ်ရေးခက်ခဲသော ကာလဖြစ်ပါသည်။ ထိုကျေးရွာတွင် ဇန်နဝါရီလနှင့် မေလတို့မှာ စိုက်ပျိုးရန်အတွက် မျက်ရိုင်းများကို ရှင်းလင်းလေ့ရှိပါသည်။ နိုဝင်ဘာ၊ဒီဇင်ဘာလ၊ဖေဖော်ဝါရီလနှင့် မတ်လတို့မှာ ရာသီဥတုအပြောင်းအလဲများဖြစ်ခြင်းကြောင့် တုတ်ကွေးရောဂါနှင့် ဝမ်းပျက်ဝမ်းလျောရောဂါများ စသည့်ကျန်းမာရေးအခက်အခဲများကြုံတွေ့လေ့ရှိပါသည်။

ကျေးဇူး-

ကျေးဇူး ကော်မတီများ တရင်း

ကျေးဇူး အပ်စု -

စဉ်	ကော်မတီအမည်	အမည်	ရာထူး	မှတ်ပုံတင်နံပါတ်	စုနံး	လက်မှတ်
၁။	ကျေးဇူးစီမံကိန်း	ဦးစော:ခွဲ	၃၅၅၅		၀၉၄၇၄၀၃၅၆	
		ဒေါ်ဇေလျှော်	၃၅၅၅		၀၉၄၄၅၇၇၂၅၄၈	
		ဒေါ်ဇေလျှော်	ဒေါ်ဇေလျှော်			
		ဦးလှစန်း	ကနဦး			
		ဦးလှစန်း	ကနဦး			
၃။	အောင်စည်:ကြီး	ဒေါ်အေးအေး	ဒေါ်အေးအေး		၀၉၄၄၅၆၄၅၃၅၇	
		ဦးဝင်းဝင်း	ကနဦး			
		ဦးလှစန်း	ကနဦး			
		ဦးလှစန်း	ကနဦး			
၄။	လှည့်ပတ် ကျေးဇူး	ဦးလှစန်း	ဒေါ်အေးအေး			
		ဦးလှစန်း	ကနဦး			
		ဒေါ်အေးအေး	ကနဦး			
		ဒေါ်အေးအေး	ကနဦး			
၅။	အောင်စည်:ကြီး	ဒေါ်အေးအေး	ဒေါ်အေးအေး		၀၉၇၇၉၀၃၄၅၆	
		ဒေါ်အေးအေး	ဒေါ်အေးအေး			
၆။	အောင်စည်:ကြီး	ဒေါ်အေးအေး	ဒေါ်အေးအေး		၀၉၄၄၅၆၄၅၃၅၇	
		ဒေါ်အေးအေး	ဒေါ်အေးအေး			
၇။	အောင်စည်:ကြီး	ဒေါ်အေးအေး	ဒေါ်အေးအေး		၀၉၄၄၅၆၄၅၃၅၇	
		ဒေါ်အေးအေး	ဒေါ်အေးအေး			

ကျေးရွာအစည်းအဝေးမှတ်တမ်းဓာတ်ပုံ



ကော်မတီများမှတ်တမ်းခါတ်ပုံ





ပုံစံ - ၀ - ၁ ကျေးရွာအခြေခံအချက်အလက်များ (Form PC 1)

<p>လမ်းညွှန်ချက်၊ ကျေးရွာတစ်ရွာသို့ ပထမဆုံးမိတ်ဆက်ခေါ် သွားရောက်သောအခါ လူထုစည်းရုံးရေးမှူးသည် ကျေးရွာ ခေါင်းဆောင်များအား ကျေးရွာအချက်အလက်များကို မေတ္တာရပ်ခံ၍ တောင်းခံရသည်။ ဤအချက်အလက်များကို စီမံကိန်း မိတ်ဆက်အစည်းဝေးမတိုင်မီတောင်းခံရမည်။ စီမံကိန်းမိတ်ဆက်အစည်းဝေးတွင် လူထုစည်းရုံးရေးမှူးသည် ဤအချက်အလက် များအား စစ်ဆေးပြီး မှန်ကန်အောင်ပြုလုပ်ရမည်။ ပြီးနောက်တွင် လူထုစည်းရုံးရေးမှူးမှ သတင်းအချက်အလက်ထဲသို့ Tablets မှ တဆင့် ဖြည့်သွင်းရမည်။</p>		
ကျေးရွာအုပ်ချုပ်ရေးမှူး အမည် ဦးကျယ်ထွန်း	ကျေးရွာအုပ်ချုပ်ရေးမှူး၏ ဖုန်းနံပါတ် ၀၇၄၅၃၅၆၃၆၇၆	လူထုစည်းရုံးရေးမှူး၏ အမည် ဦးအောင်ကျော်
ပြည်နယ်/တိုင်းဒေသကြီး၊ မြို့နယ် မန္တလေး၊ မြို့နယ်	ကျေးရွာအုပ်စု ပုလဲမြစ်	ကျေးရွာ အောက်ဖွဲ့ လှရှင်

တ၊ လူဦးရေ

လူမျိုးစု	အိမ်ထောင်စုအရေအတွက်	ကိုးကွယ်သည့်ဘာသာ	အိမ်ထောင်စုအရေအတွက်
လူမျိုးစု (၁) မြန်မာ		ဘာသာ (၁) ဗုဒ္ဓ	၃၇
လူမျိုးစု (၂) _____		ဘာသာ (၂) _____	
လူမျိုးစု (၃) _____		ဘာသာ (၃) _____	
လူမျိုးစု (၄) _____			
လူမျိုးစုရော _____		ဘာသာရော _____	
	အရေအတွက်		
မသန်စွမ်းသူများ			
သက်ကြီးရွယ်အိုများ (၆၅ နှစ် နှင့် အထက်)	၄	ဗုဒ္ဓ	၄
စစ်ဘေးရှောင်			

	အမျိုးသား (အရေအတွက်)	အမျိုးသမီး (အရေအတွက်)
လူဦးရေ		
လူမျိုးစု (၁) မြန်မာ	၉၉	၁၁၀
လူမျိုးစု (၂) _____		
လူမျိုးစု (၃) _____		
လူမျိုးစု (၄) _____		
လူမျိုးစု (၅) _____		
အိမ်ထောင်ဦးစီး	၃၅	၂



(၈) အခြေခံအဆောက်အအုံ အသုံးအဆောင်များ

စာသင်ကျောင်း	အမှတ် ခြံမိ	ကျွန်းမာရေး	အမှတ် ခြံမိ	တာသာရေး အဆောက် အအုံများ	အမှတ် ခြံမိ
အထက်တန်းကျောင်း	<input type="checkbox"/>	ဆေးရုံ	<input type="checkbox"/>	စေတီ	<input type="checkbox"/>
အလယ်တန်းကျောင်း	<input type="checkbox"/>	ကျွန်းမာရေးဌာန	<input type="checkbox"/>	ဘုန်းကြီးကျောင်း	<input type="checkbox"/>
မူလတန်းကျောင်း	<input checked="" type="checkbox"/>	ကျွန်းမာရေးဌာနခွဲ	<input checked="" type="checkbox"/>	ဟိန္ဒူဘုရားကျောင်း	<input type="checkbox"/>
မူကြိုကျောင်း	<input checked="" type="checkbox"/>	ဆေးပေးခန်း	<input checked="" type="checkbox"/>	ရေစက်ယာန်ကျောင်း	<input type="checkbox"/>
အခြား	<input type="checkbox"/>	အခြား	<input type="checkbox"/>	ဗလီ	<input type="checkbox"/>
				အခြား	<input type="checkbox"/>
မှတ်ချက်		မှတ်ချက်		မှတ်ချက်	

(၉) ကျွမ်းကျင်သူများမှတ်တမ်း (ကျေးရွာတွင်နေထိုင်သော သို့မဟုတ် တခြားရွာမှလာရောက်သော ကျွမ်းကျင်သူများ)

(၁) စာသင်ကျောင်း			(၂) ကျွန်းမာရေး			(၃) လက်မှုပညာရှင်		
	ရွာတွင်နေ ထိုင်သူ	အခြားရွာမှ လာသူ		ရွာတွင်နေ ထိုင်သူ	အခြား ရွာမှ လာသူ		ရွာတွင် နေထိုင်သူ	အခြားရွာ မှလာသူ
မူလတန်းပြဆရာ/မ	<input type="checkbox"/>	<input checked="" type="checkbox"/>	ဆရာဝန်	<input type="checkbox"/>	<input type="checkbox"/>	လက်သမား	<input checked="" type="checkbox"/>	<input type="checkbox"/>
အထက်တန်းပြဆရာ/မ	<input type="checkbox"/>	<input type="checkbox"/>	လက်ထောက် ကျွန်းမာရေးမှူး	<input type="checkbox"/>	<input checked="" type="checkbox"/>	ပန်းရံ	<input checked="" type="checkbox"/>	<input type="checkbox"/>
အလယ်တန်းပြဆရာ/မ	<input type="checkbox"/>	<input type="checkbox"/>	အမျိုးသမီးကျွန်းမာရေး ဆရာမ	<input type="checkbox"/>	<input checked="" type="checkbox"/>	လျှပ်စစ်ကျွမ်းကျင်၊ မီးသမား	<input checked="" type="checkbox"/>	<input type="checkbox"/>
မူကြိုဆရာ/မ	<input checked="" type="checkbox"/>	<input checked="" type="checkbox"/>	သားဇွားဆရာမ	<input type="checkbox"/>	<input checked="" type="checkbox"/>	ရေပိုက်သွယ်သူ	<input checked="" type="checkbox"/>	<input type="checkbox"/>
အခြား	<input type="checkbox"/>	<input type="checkbox"/>	ပြည်သူ့ကျန်းမာရေးလုပ်သား	<input checked="" type="checkbox"/>	<input type="checkbox"/>	စက်ပြင်ဆရာ	<input checked="" type="checkbox"/>	<input type="checkbox"/>
မှတ်ချက်			မှတ်ချက်			မှတ်ချက်		

(၁၀) ကျေးရွာသို့ ရောက်ရှိနိုင်သည့် လမ်းအခြေအနေ / ကျေးရွာတစ်ရွာသည် ၎င်း၏ ကျေးရွာအုပ်စုနှင့် ဆက်သွယ်ထားသော လမ်းအခြေအနေ (အောက်ပါတို့ကို ဝိုင်းပါ)

ကျောက်ကြမ်းလမ်း ကတ္တရာလမ်း ကွန်ကရစ်လမ်း မော်တော်ဆိုင်ကယ်လမ်း
 ကျောက်ခင်းလမ်း မြေသားလမ်း လှသွားလမ်း အခြား _____



(င) ကျေးရွာဖွံ့ဖြိုးမှုစီမံချက်

ပိုင်းပါ

(၁) လူထုဗဟိုပြုစီမံကိန်းမတင်မီ ဤကျေးရွာတွင်ကျေးရွာဖွံ့ဖြိုးမှု စီမံချက်ရှိခဲ့ပါသလား?

ရှိပါသည်/မရှိပါ/မသိပါ

(၂) ရှိခဲ့ပါလျှင် ဤစီမံချက်ကို မည်သည့် ဓနစ်တွင်ပြင်ဆင်ခဲ့ပါသနည်း?

နစ်-----/မသိပါ

(၃) ဤစီမံချက်ကို မြို့နယ်မှအတည်ပြုခဲ့ပါသလား?

ပြုခဲ့ပါသည်/မပြုခဲ့ပါ /မသိပါ

(စ) ခရီးအကွာအဝေး

(၁) ဤကျေးရွာ၏ဗဟိုမှ ၎င်းကျေးရွာအုပ်စု၏ဗဟိုအထိ ခရီးခိုင်မည်မျှကွာဝေးသနည်း? မိုင်-----/မသိပါ

(၂) ဤကျေးရွာမှ ၎င်းကျေးရွာအုပ်စုဗဟိုအထိ သွားလာရာတွင်ကြာမြင့်သည့်အချိန်၊

ခြောက်သွေ့ရာသီတွင်ကြာချိန်----- ထော်လာရီ/မော်တော်ဆိုင်ကယ်/ခြေလျှင်/လား/မော်တော်ဘုတ်/
အခြား-----

မိုးရာသီတွင်ကြာချိန်----- ထော်လာရီ/မော်တော်ဆိုင်ကယ်/ခြေလျှင်/လား/မော်တော်ဘုတ်/
အခြား-----

(ဆ) ဖတ်ဝန်းကျင်ဆိုင်ရာ သဘာဝဘေးအန္တရာယ်

ဤကျေးရွာတွင် ရေကြီးခြင်းကဲ့သို့ သဘာဝဘေးအန္တရာယ်ကျရောက်ဖူးခြင်း ရှိပါသလား။

မရှိပါ ရှိပါသည် ရှိလျှင်ဖော်ပြပါ -----

(ဇ) ကျေးရွာတွင် ခွဲစည်းထားသော အဖွဲ့အစည်းများ

လူထုဗဟိုပြုစီမံကိန်းမတင်မီ ဤကျေးရွာတွင် ကျေးရွာဖွံ့ဖြိုးရေးအတွက် အစိုးရ (သို့) ရွာသားများကိုယ်တိုင်(သို့) စီမံကိန်းတစ်ခုခုမှ ခွဲစည်းထားသည့် အဖွဲ့အစည်းများရှိပါသလား။

- (၁) ~~ကျေးရွာဖွံ့ဖြိုးရေးအဖွဲ့~~
- (၂) ~~ကျေးရွာဖွံ့ဖြိုးရေးအဖွဲ့~~

အဖွဲ့အစည်းအမည် -----

အမည် ဦးအောင်ကျော်

လက်မှတ် [Signature] နေ့စွဲ

အဖွဲ့အစည်းအမည် -----

အမည် ဦးကျော်ကျော်

လက်မှတ် [Signature] နေ့စွဲ



လူထုဗဟိုပြု စီမံကိန်း၊ စီမံကိန်းလက်ဖွဲ့ အပိုင်း - (၃) - ၂၉.၀၀.၂၀၁၆

ပုံစံ - ၀ - ၂ - စီမံကိန်းစက်ဝန်းအချိန်ဇယား (PC 2)

လမ်းညွှန်ချက်၊ သက်ဆိုင်ရာလူထုစည်းရုံးရေးမှူး၊ လက်ထောက်နည်းပညာနည်းပညာမှူးများ၊ စီမံကိန်းစက်ဝန်းအထည်တင်စီမံရေးမှူးနှင့် ကျေးရွာအုပ်စုအတွက် ဤပုံစံကို ဖြည့်သွင်းရမည်။

စည်းရုံးရေးမှူး/ဝန်ထမ်း အမည် ဦးစောအောင်

ဇနီး ၁၁.၅.၂၀၁၆ စက်ဝန်းအားအမှတ်ဖြစ်ပါ စက်ဝန်း(၁) စက်ဝန်း(၂) စက်ဝန်း(၃)

ပြည်နယ်/တိုင်း ကယားပြည်နယ်၊ မြို့နယ် စိန်ဇော်မြင်မြို့နယ်၊ ကျေးရွာအုပ်စု ပုဂံမြို့နယ်၊ ကျေးရွာ အထက်လွှာ + စောစောကျွန်းကျေးရွာ

စီမံကိန်းစောင့်ရှောက်မှုအဆင့်များ	ဇနီးစွဲ		အစည်းအဝေးတွင်တက်ရောက်သူအရေအတွက်			
	စတင်သည့် ဇနီး	ပြီးဆုံးသည့်ဇနီး	အချိုးသား အရေအတွက်	အချိုးသမီး အရေအတွက်	အိမ်ထောင်စု အရေအတွက်	လူမျိုးစုတက်ရောက်သူ အရေအတွက် နှင့် လူမျိုးစုအမည်
၁။ ကျေးရွာစီမံကိန်း စိတ်စက်အစည်းအဝေး	၉.၅.၂၀၁၆	၉.၅.၂၀၁၆	၂၀	၁၃	၃၃	ကယား၊ ၃၃
၂။ ကျေးရွာဖွံ့ဖြိုးရေး စီမံချက်ရေးဆွဲခြင်း အစည်းအဝေး	၁၀.၅.၂၀၁၆	၁၀.၅.၂၀၁၆	၁၅	၁၈	၃၂	ကယား၊ ၃၂
၃။ ကျေးရွာအုပ်စု လုပ်ငန်းဆုံးဖြတ်ချက်ချသည့် အစည်းအဝေး	၁၅.၅.၂၀၁၆	၁၅.၅.၂၀၁၆	၇	၆	၁၃	ကယား၊ ၁၃
၄။ မြို့နယ်အထည် စီမံကိန်းရေးဆွဲရေး နှင့် အကောင်အထည်ဖော်ရေးကော်မတီ၏ စီမံကိန်း သုံးသပ်မှု အစည်းအဝေး	၂၅.၅.၂၀၁၆	၂၅.၅.၂၀၁၆	၈	၈	၁၆	ကယား၊ ၁၆
၅။ မြို့နယ် စီမံကိန်းရေးဆွဲရေး နှင့် အကောင်အထည်ဖော်ရေး ကော်မတီ၏ဆုံးဖြတ်မှုကို ရွာသို့ အသိပေး အကြောင်းကြားသည့် အစည်းအဝေး						



၆။ စီမံကိန်းလုပ်ငန်းခွဲစီမံချက်ရေးဆွဲခြင်း အစည်းအဝေး								
၆.၁။ စီမံကိန်းလုပ်ငန်း အကောင်အထည်ဖော် ရေးအစီအစဉ် ရေးဆွဲခြင်း								
၆.၂။ ပယ်ယူရေးအစီအစဉ် ရေးဆွဲခြင်း								
၆.၃။ ဘဏ္ဍာရေးကုန်ကျမှု လျာထားအစီအစဉ် ရေးဆွဲခြင်း								
၆.၄။ ပြင်/ထိန်းအစီအစဉ် ရေးဆွဲခြင်း								
၇။ စီမံကိန်းလုပ်ငန်းခွဲ တိုးတက်မှု စောင့်ကြည့် အစည်းအဝေး								
၇.၁။ အစည်းအဝေး ပထမအကြိမ်								
၇.၂။ အစည်းအဝေး ဒုတိယအကြိမ်								
၇.၃။ အစည်းအဝေး တတိယအကြိမ်								
၈။ စီမံကိန်းလုပ်ငန်းခွဲ အပြီးသတ်စစ်ဆေးခြင်း အစည်းအဝေး								
၉။ လူထုစစ်ဆေးပွဲအစည်းအဝေး								



ပုံစံ - ၈ - ၃ ကျေးရွာဖွံ့ဖြိုးရေး ဦးစားပေးအစီအစဉ် (Form PC 3)

လမ်းညွှန်ချက်၊ အဆင့်(၃) ကျေးရွာဖွံ့ဖြိုးရေးအစည်းအဝေး ပြီးဆုံးသောအခါ ကျေးရွာစီမံကိန်း အထောက်အကူပြု ကော်မတီသည် လူထုစည်းရုံးရေးမှူးအကူအညီဖြင့် ဤပုံစံကိုပြည့်စုံအောင် ဖြည့်သွင်းရမည်။
လူထုစည်းရုံးရေးမှူး/ဝန်ထမ်း အမည် ဦးခေသာကပြုဇာပြု
ဧကနံပါတ် ၁၀.၁၂.၂၀၁၆ ဝက်ဂန်းအား အမှတ်ခြစ်ပါ (V) <input type="checkbox"/> ဝက်ဂန်း(၁) <input type="checkbox"/> ဥပဒေဝက်ဂန်း(၂) <input type="checkbox"/> ဥပဒေဝက်ဂန်း(၃) <input type="checkbox"/> ဥပဒေဝက်ဂန်း(၄) <input type="checkbox"/>
ပြည်နယ်/တိုင်း ကယား ၊ မြို့နယ် ဒီပဲယော် ၊ ကျေးရွာအုပ်စု ပဒုံပက် ၊ ကျေးရွာအောင်ကျေးရွာ

က။ အခက်အခဲအတားအဆီးများအားစွေးနှေးခြင်း - ယခုလက်ရှိအခြေအနေတွင် ဤကျေးရွာဖွံ့ဖြိုးတိုးတက်ရေးအတွက် အဓိက အခက်အခဲအတားအဆီးများသည် မည်သည်များဖြစ်ပါသနည်း။ (အမျိုးသား/သမီး အနည်းဆုံးအခက်အခဲ ၅ ခုစီဖော်ပြပါ)

အမျိုးသား အဖွဲ့မှ တင်ပြသောအခက်အခဲအတားအဆီးများ	အမျိုးသမီး အဖွဲ့မှတင်ပြသောအခက်အခဲအတားအဆီးများ
၁ ဘေးအန္တရာယ်ကင်းရှင်းရေးအတွက် အလုပ်အကိုင်အခွင့်အလမ်း	၁ ကျေးရွာအုပ်စု အဖွဲ့အစည်း
၂ မီး၊ ရေ၊ လျှပ်စစ်ဓာတ်အား	၂ ကျေးရွာအုပ်စု အဖွဲ့အစည်း
၃ စာသင်ကျောင်းတွင် ကျေးရွာအုပ်စုအဖွဲ့	၃ ကျေးရွာအုပ်စု အဖွဲ့အစည်း
၄ လမ်းပန်းဆက်သွယ်ရေးမကောင်း	၄ လမ်းပန်းဆက်သွယ်ရေးမကောင်း
၅	၅ အစားအသောက် အဖွဲ့အစည်း

ခ။ မျှော်မှန်းခြင်း - နောင်လာမည့် (၅) နှစ် အတွင်း ကျေးရွာဖွံ့ဖြိုးရေး မျှော်မှန်းလျာထားချက်များအား တင်ပြပါ။

အမျိုးသားအဖွဲ့မှ တင်ပြသောမျှော်မှန်းချက်များ	အမျိုးသမီးအဖွဲ့မှ တင်ပြသောမျှော်မှန်းချက်များ
၁ အလုပ်အကိုင်အခွင့်အလမ်း	၁ အစားအသောက် အဖွဲ့အစည်း
၂ မီး၊ ရေ၊ လျှပ်စစ်ဓာတ်အား	၂ ကျေးရွာအုပ်စု အဖွဲ့အစည်း
၃ ကျေးရွာအုပ်စု အဖွဲ့အစည်း	၃ ကျေးရွာအုပ်စု အဖွဲ့အစည်း
၄ မီး၊ ရေ၊ လျှပ်စစ်ဓာတ်အား	၄ မီး၊ ရေ၊ လျှပ်စစ်ဓာတ်အား
၅ ကျေးရွာအုပ်စု အဖွဲ့အစည်း	၅ ကျေးရွာအုပ်စု အဖွဲ့အစည်း

ဂ။ လူထုစီမံကိန်း၏ လာမည့် (၃) နှစ်အတွက် အကျိုးပင်သော ဦးစားပေး ဖွံ့ဖြိုးတိုးတက်မှု လုပ်ငန်း အစီအစဉ်များအားဖော်ပြပါ။

အဆင့်	ကျေးရွာအတွက် ဦးစားပေး ဖွံ့ဖြိုးတိုးတက်မှု လုပ်ငန်းစဉ်များ	အဆိုပြုသူ (အမျိုးသားများ/ အမျိုးသမီးများ/အမျိုးသား+ အမျိုးသမီး)	ခန့်မှန်းကုန်ကျ စရိတ်	အကျိုးခံစားခွင့်ရှိသူ ခန့်မှန်းခြေ အရေအတွက်
၁	ကျေးရွာအုပ်စု အဖွဲ့အစည်း	၈ + ၁၀	၁၁၄	၂၀၀
၂	ကျေးရွာအုပ်စု အဖွဲ့အစည်း	၈		
၃	လမ်းပန်း	၈		
၄				
၅				



လူထုဗဟိုပြု စီမံကိန်း၊ စီမံကိန်းလက်စွဲ အပိုင်း - (၃) - ၂၉.၁၀.၂၀၁၆

ဃ၊ လူထုစီမံကိန်း၏ လာမည့် (၃) နှစ်အတွက်အကျိုးမဝင်သော ဦးစားပေး ဖွံ့ဖြိုးတိုးတက်မှု လုပ်ငန်း အစီအစဉ်များအားဖော်ပြပါ။

အဆင့်	ကျေးရွာအတွက် ဦးစားပေး ဖွံ့ဖြိုးတိုးတက်မှု လုပ်ငန်းစဉ်များ	အဆိုပြုသူ (အမျိုးသားများ/ အမျိုးသမီးများ/အမျိုးသား+ အမျိုးသမီး)	အခန်းကဏ္ဍ
၁			
၂			
၃			
၄			
၅			
၆			
၇			
၈			
၉			
၁၀			
၁၁			
၁၂			

ဥက္ကဋ္ဌ ၊ ကျေးရွာစီမံကိန်းအထောက်အကူပြုကော်မတီမှ အတည်ပြုသည်။

အမည် ဒေါ်ဇေ ကို လက်မှတ် [Signature] နေ့စွဲ ၂၀.၁၂.၂၀၁၆

နောက်ဆက်တွဲ(၄) ခြားနားသောအပိုင်းများအတွက် ဦးစားပေးဖွဲ့ ဖြိုးရေးလုပ်ငန်းစဉ်

အနှစ်ချုပ်

စီမံကိန်းရေးဆွဲရေးဌာန၊ အကျိုးပြု

မူရင်းသည်အား VPSC တွင်ထားရှိရပါမည်။ အခြားဌာနများနှင့် ညှိနှိုင်းရန်အတွက် ပီအိုင်အီးအား TPIC သို့ပို့ရပါမည်။ MIS data အနေဖြင့်

သွင်းရန် မလုပ်အပ်ပါ။

	အဆင့်	လုပ်ငန်း	မည်သူဦးစားပေးလဲ	ကျေးဇူးရှာမှတာဝန်ခံသူ (သို့) အုပ်စု	ပြင်ပမှမည်သူ ထောက်ပံ့ မလဲ
အခြေခံအထောက်အပံ့	၁	အိုး-ဖိအားစနစ်	<input checked="" type="checkbox"/> မ <input checked="" type="checkbox"/> ကျား		
	၂	ပလတ်စတစ်	<input checked="" type="checkbox"/> မ <input checked="" type="checkbox"/> ကျား		
	၃	အိုး-ဖိအားစနစ်	<input checked="" type="checkbox"/> မ <input checked="" type="checkbox"/> ကျား		
	၄		<input type="checkbox"/> မ <input type="checkbox"/> ကျား		
	၅		<input type="checkbox"/> မ <input type="checkbox"/> ကျား		
အသက်ကုသရေးစနစ်/စီမံကိန်းရေး	၁		<input type="checkbox"/> မ <input type="checkbox"/> ကျား		
	၂		<input type="checkbox"/> မ <input type="checkbox"/> ကျား		
	၃		<input type="checkbox"/> မ <input type="checkbox"/> ကျား		
	၄		<input type="checkbox"/> မ <input type="checkbox"/> ကျား		
	၅		<input type="checkbox"/> မ <input type="checkbox"/> ကျား		
ကျန်းမာရေးနှင့် အာဟာရ	၁		<input type="checkbox"/> မ <input type="checkbox"/> ကျား		
	၂		<input type="checkbox"/> မ <input type="checkbox"/> ကျား		
	၃		<input type="checkbox"/> မ <input type="checkbox"/> ကျား		
	၄		<input type="checkbox"/> မ <input type="checkbox"/> ကျား		
	၅		<input type="checkbox"/> မ <input type="checkbox"/> ကျား		
ပညာရေး	၁		<input type="checkbox"/> မ <input type="checkbox"/> ကျား		
	၂		<input type="checkbox"/> မ <input type="checkbox"/> ကျား		
	၃		<input type="checkbox"/> မ <input type="checkbox"/> ကျား		

ပန်ပက်အုပ်စု၊ ဆောင်လူးကနား +ကတဲကူကျေးရွာ

ပထမအကြိမ်ကျေးရွာအစည်းအဝေးမှတ်တမ်း

- အုပ်စုအမည် - ပန်ပက်အုပ်စု
- ကျေးရွာအမည် - ဆောင်လူးကနား +ကတဲကူကျေးရွာ
- ရက်စွဲ - ၉ - ၁၂ - ၂၀၁၆
- အချိန် - နံနက်(၉ ; ၀၀)နာရီမှ ညနေ (၁ ; ၀၀)နာရီ
- နေရာ - ဦးဘေးတိုနေအိမ်

အစည်းအဝေးကို နံနက်(၉)နာရီတွင် စတင်ခဲ့ပါသည်။ ရှေးဦးစွာတက်ရောက်သူစာရင်းကို ကောက်ယူပြီး လူထုစည်းရုံးရေးမှူးမှ စီမံကိန်းအကြောင်းကို မိတ်ဆက်ခဲ့ပါသည်။ ထိုနောက်စီမံကိန်းတွင် ပါဝင်သူများ၏ တာဝန်နှင့်ဝတ္တရားများကို ရှင်းပြခဲ့ပါသည်။ ထိုနောက် ကော်မတီဝင်များ၏ တာဝန်ဝတ္တရားများကို ရှင်းပြပြီး ကျေးရွာစေတနာ့ဝန်ထမ်း ကျား(၁)၊မ (၁)ဦးကိုရွေးချယ်ခဲ့ကြပါသည်။ ပြီးနောက် လူထုပူးပေါင်းပါဝင်သော လူမှုဆန်းစစ်ခြင်း အဆင့်ဆင့်ကို လူထုစည်းရုံးရေးမှူးနှင့် လက်ထောက်နည်းပညာမှူးများ ကျေးရွာလူထုများအတူ တကွဆွေးနွေးဖော်ထုတ်ခဲ့ကြပါသည်။

ထိုသို့ပြီးနောက် တက်ရောက်လာသူကျေးရွာသူ ကျေးရွာသားများ လူထုစည်းရုံးမှူးမှ ကျေးဇူးတင်စကားပြောကြားပြီး အစည်းအဝေးအား ပိတ်သိမ်းခဲ့ပါသည်။

ပန်ပက်အုပ်စု၊ ဆောင်လူးကနား +ကတဲကူကျေးရွာ

ဒုတိယအကြိမ်ကျေးရွာအစည်းအဝေးမှတ်တမ်း

- အုပ်စုအမည် - ပန်ပက်အုပ်စု
- ကျေးရွာအမည် - ဆောင်လူးကနား +ကတဲကူကျေးရွာ
- ရက်စွဲ - ၁၀ - ၁၂ - ၂၀၁၆
- အချိန် - နံနက်(၉ ; ၀၀)နာရီမှ ညနေ (၂; ၀၀)နာရီ
- နေရာ - ဦးဘေးတိုနေအိမ်

ဒုတိယအကြိမ်ကျေးရွာအစည်းအဝေးကို နံနက်(၉;၀၀)နာရီအချိန်တွင် စတင်ခဲ့ပါသည်။ ရှေးဦးစွာတက်ရောက်သူစာရင်းအား ကောက်ယူပြီး စည်းရုံးရေးမှူးမှ မနေက ပြုလုပ်ခဲ့သော လူမှုဆန်းစစ်ခြင်းရလဒ်ကို ပြန်လည်ဆွေးနွေးခဲ့ပါသည်။ ထို့နောက် စည်းရုံးရေးမှူးနှင့် လက်ထောက်နည်းပညာမှူးမှ ကျေးရွာလူထု၏ အခက်အခဲ မျှော်မှန်းချက်များကို ဆွေးနွေးဖော်ထုတ်ခဲ့ကြပါသည်။

ထို့နောက်လက်ထောက်နည်းပညာမှူးမှ ကျေးရွာကော်မတီဝင်များ၏ တာဝန်ဝတ္တရားများကို ရှင်းပြပြီး ကျေးရွာကော်မတီဝင်များကို ပြန်လည်ရွေးချယ်ခဲ့ကြပါသည်။ ထို့နောက် စီမံကိန်းနှင့်ပတ်သက်သော လူမှုအကာအကွယ်များနှင့် သဘာဝပတ်ဝန်းကျင်အကာအကွယ်များ၊ အကျိုးမဝင်သော လုပ်ငန်းများကို ရှင်းပြပြီးစီမံကိန်းလုပ်ငန်းခွဲများကို ရွေးချယ်ခဲ့ကြပါသည်။ ထို့နောက် လက်ထောက်နည်းပညာမှူးမှ ဖွံ့ဖြိုးရေးအစီအစဉ် ပုံစံများကို ရှင်းပြခဲ့ပါသည်။ ပြီးနောက် လူထုစည်းရုံးရေးမှူးမှ ကျေးဇူးတင်စကားပြောကြားကာ အစည်းအဝေးကို ပိတ်သိမ်းခဲ့ပါသည်။

ကတ်ကုသောလျှို့ဝှက်ရေး၊ ကျေးရွာ လူထုပူးပေါင်းပါဝင်သောလူမှုဆန်းစစ်ခြင်းနှင့် အကဲဖြတ်ခြင်းလုပ်ငန်းစဉ်
 (PSA/PRA)အကျဉ်းချုပ်

စဉ်	အကြောင်းအရာ	ရက်စွဲ	ဦးတည်အုပ်စု	တက်ရောက်အုပ်စု			အဓိက ဆွေးနွေးချက်များ
				က	မ	ပ	
၁။	ကျေးရွာလူမှုရေးပြသယံဇာတပြမြေပုံ (Social map/ Resource map)	၉.၁၂.၂၀၁၆	ရပ်မိရပ်ဖ၊ ကော်မတီကျေးရွာလူထုများအားလုံး	၂၀	၁၃	၃၃	အိမ်အမျိုးအစားများ၊ အခြေခံအဆောက်အဦများ၊ လမ်းပန်းဆက်သွယ်ရေးအခြေနေ၊ လယ်ယာမြေများ၊ ရေထွက်ပေါက်၊ ရေလောင်းကန်၊ သစ်တောများ
၂။	လူမှုစီးပွားအဆင့်သတ်မှတ်ခြင်း (Wealth Ranking)	၉.၁၂.၂၀၁၆	ချမ်းသာ၊ အလယ်အလတ်၊ နွမ်းပါး	၂၀	၁၃	၃၃	ကျေးရွာလူမှုစီးပွားရေးကို အုပ်စုများခွဲခြားသတ်မှတ်နိုင်ရေးအတွက် အခြေခံစံနှုန်းများသတ်မှတ်ရန် အများလူထုသဘောတူတတ်မှတ်ခြင်း
၃။	ကျား/မရေးရာကဏ္ဍ (Aspect Mapping)	၉.၁၂.၂၀၁၆	ကျေးရွာအတွင်းရှိ အမျိုးသားနှင့် အမျိုးသမီးများ	၂၀	၁၃	၃၃	ကျေးရွာအတွင်းရှိ အရင်းအမြစ်၊ ပိုင်ဆိုင်မှု၊ အခြေခံအဆောက်အဦး စသော လုပ်ငန်းများကို ဘယ်သူတွေက အသုံးပြု၊ ထိမ်းချုပ်နေသလဲဆိုတာကို ဆွေးနွေးမှုများပြုလုပ်ခြင်း
၄။	ပင့်ကူအိမ်ကွန်ယက် (Spider Web)	၉.၁၂.၂၀၁၆	အမျိုးသားများနှင့် အမျိုးသမီးများ၊ ကျေးရွာလူထု	၂၀	၁၃	၃၃	အမျိုးသားများနှင့် အမျိုးသမီးများ တန်းတူအခွင့်အရေးရရှိမှုနှင့် မရရှိသည့် အကြောင်းအရင်းများ (လုပ်အားခ)
၅။	အဖွဲ့အစည်းချိတ်ဆက်ပုံ (Venn Diagram)	၉.၁၂.၂၀၁၆	ကျေးရွာအုပ်ချုပ်ရေးအဖွဲ့၊ ကျေးရွာစီထောက်အဖွဲ့၊ ကျေးရွာလူထု	၂၀	၁၃	၃၃	ကျေးရွာအတွင်းရှိ အဖွဲ့အစည်းများနှင့် မည်သို့သောလုပ်ငန်းများအတွက် မည်သည့်အဖွဲ့များ ချိတ်ဆက်လုပ်ကိုင်မှုရှိခြင်း

၆။	ရာသီခွင်ပြပြကွဲဒိန် (Seasonal Calendar)	၅၀၂-၂၀၁၆	ကော်မတီဝင်များ၊ အမျိုးသမီး/သား ဆင်းရဲနွမ်းပါးသူ	၂၀	၁၃	၃၃	စိုက်ပျိုးရိတ်သိမ်းကာလ (တောင်ယာ၊လယ်ယာ)၊ စီး ပွားရေး/ငွေရှာ(အရောင်း အဝယ်)၊ ပွဲတော်ချိန်၊ မိုးများ ကာလ၊ ကျန်းမာရေးဆိုးကာ လ၊ ဝင်ငွေအကောင်းဆုံး ကာလ၊ ဝင်ငွေအနည်းဆုံး ကာလ၊ အလုပ်ပါးကာလ၊ ရေရှားကာလ
၇။	အခက်အခဲ/ပြဿ နာ (Problem)	၁၀၂-၂၀၁၆	အမျိုးသမီး၊ အမျိုး သား၊ လူထုအား လုံး	၁၄	၁၈	၃၂	ငွေရေးကြေးရေး၊ စည်းလုံး ညီညွတ်ခြင်း၊ တစ်ဦးနှင့်တစ် ဦးလေးစားခြင်း၊ မြေနေရာ ကျဉ်းခြင်း၊ စားဝတ်နေရေး၊ ကျန်းမာရေး၊ ပညာရေး၊ စီးပွားရေး၊ လမ်းပန်းဆက် သွယ်ရေး၊
၈။	ကျေးရွာ၏(၄)နှစ်စာ မျှော်မှန်းချက်များ (Village Vision)	၁၀၂-၂၀၁၆	ကျေးရွာလူထု အားလုံး	၁၄	၁၈	၃၂	ပိုမိုတိုးတက်စည်းလုံးဖွံ့ဖြိုး၊ ပိုမိုကျန်းမာလုပ်ကိုင်နိုင် (စားဝတ်နေရေး)၊ ပိုမိုပညာ ရေးကောင်း၊ အလုပ်အကိုင် အခွင့်အလမ်းပိုမိုကောင်း၊ စီးပွားရေး၊ လူမှုရေး၊ ပညာ ရေး၊ ကျန်းမာရေး ပိုမိုကောင်းမွန်လာနိုင်၊ ပိုမို ကျေးရွာဖွံ့ဖြိုးလာနိုင်၊
၉။	ကျေးရွာဖွံ့ဖြိုးရေး လုပ်ငန်းစဉ်များ (Village Approve Vision)	၁၀၂-၂၀၁၆	ကျေးရွာလူထု အားလုံး	၁၄	၁၈	၃၂	ခန်းမဆောင်၊ ဆေးပေးခန်း၊ စာသင်ကျောင်း၊ လမ်း၊ ရေလှောင်ကန်၊ ရေပိုက်/ငုတ်၊ လျှပ်စစ်မီး၊
၁၀။	ကျေးရွာဦးစားပေး လုပ်ငန်းစဉ်များ (Village Object Vision)	၁၀၂-၂၀၁၆	ကျေးရွာလူထု အားလုံး	၁၄	၁၈	၃၂	ကျေးရွာဖွံ့ဖြိုးရေးလုပ်ငန်း စဉ်အဆင့်သတ်မှတ်ခြင်း၊ တိုင်းတာခြင်း၊ ခန့်မှန်းကုန် ကျငွေတွက်ချက်ခြင်း၊ အကျိုးခံစားခွင့်ရှိသူ လူဦးရေ
၁၁။	ကျေးရွာသမိုင်း အကျဉ်းချုပ် (History)	၉၂-၂၀၁၆	အမျိုးသမီး၊ အမျိုး သားလူထုအားလုံး				ကျေးရွာစတင်တည်ထောင် သည့်ခုနှစ်၊ အိမ်ခြေ၊ လူဦး ရေ၊ လူမျိုး၊ ဘာသာ စသော ကျေးရွာသမိုင်းအချက်အ လက်အဆင့်ဆင့်များကို ဖော်ထုတ်ခြင်း၊