

ပြည်ထောင်စုသမ္မတမြန်မာနိုင်ငံတော်အစိုးရ
စိုက်ပျိုးရေး၊ မွေးမြူရေးနှင့် ဆည်မြောင်းဝန်ကြီးဌာန
ကျေးလက်ဒေသဖွံ့ဖြိုးတိုးတက်ရေးဦးစီးဌာန
ဒီးမော့ဆိုမြို့နယ်



လူထုပဟိုပြုစီမံကိန်း
National Community Driven Development Project
(NCDDP)



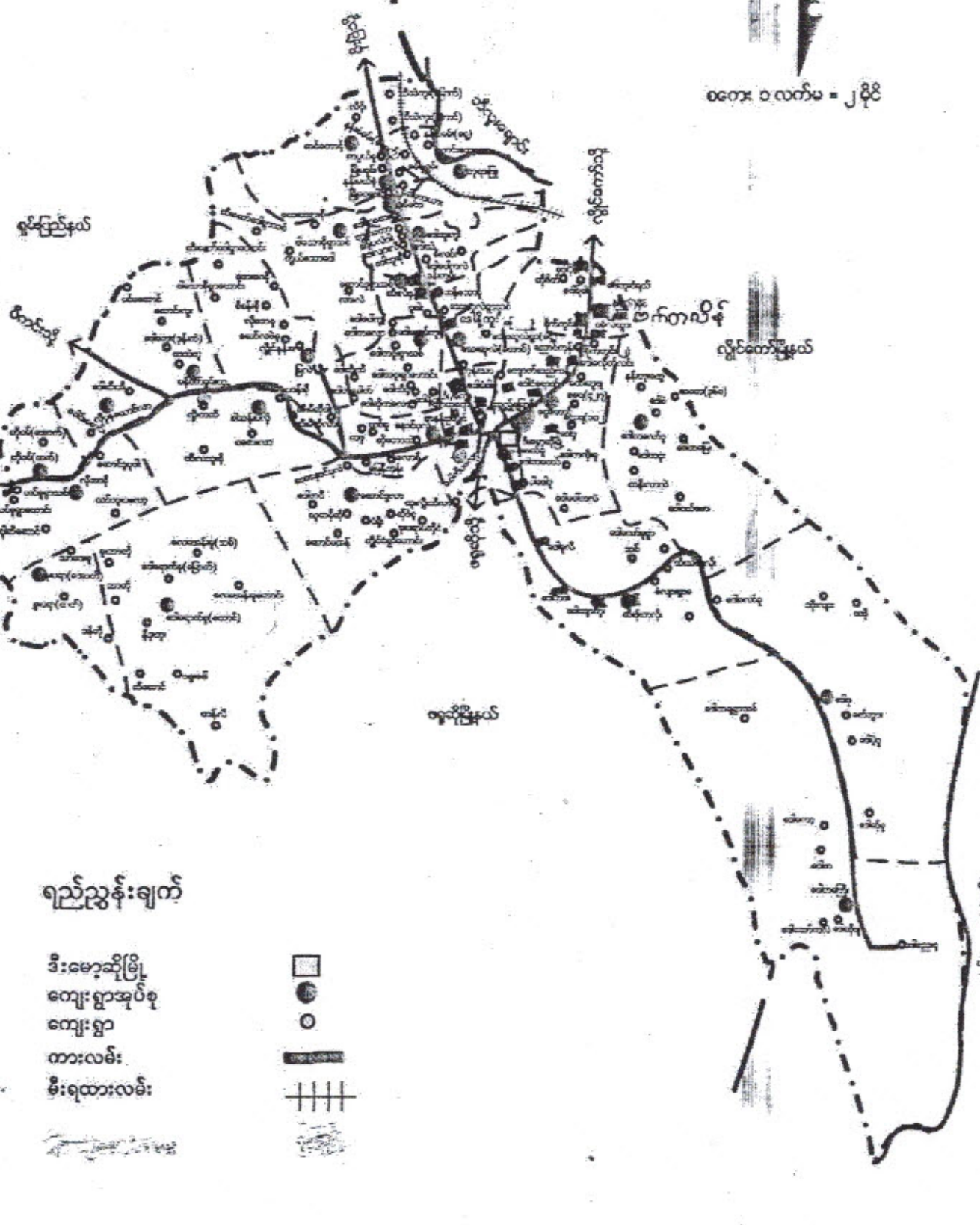
ကျေးရွာဖွံ့ဖြိုးရေးအစီအစဉ်(၂၀၁၇ - ၂၀၁၈)
Village Development
ပန်ပက်ကတဲကူကျေးရွာ၊ ပန်ပက်ကျေးရွာအုပ်စု

မာတိကာ

စဉ်	အကြောင်းအရာ	စာမျက်နှာ	
		မှ	ထိ
၁။	ဒီးမော့ဆိုမြို့နယ်မြေပုံ	၁	၁
၂။	ကျေးရွာအုပ်စုမြေပုံ	၂	၂
၃။	အုပ်စုတွင်ပါဝင်သော ကျေးရွာများစာရင်းနှင့်လူဦးရေ	၃	၃
၄။	ကျေးရွာမြေပုံ(တည်နေရာ)	၄	၄
၅။	ကျေးရွာမြေပုံသုံးသပ်ချက်	၅	၅
၆။	ကျေးရွာသမိုင်းကြောင်းအကျဉ်းချုပ်	၆	၆
၇။	ကျေးရွာအတွင်းရှိ ဥစ္စာဓနကြွယ်ဝမှုအဆင့်သတ်မှတ်ခြင်း	၇	၇
၈။	ကျေးရွားအတွင်းရှိ ဥစ္စာဓနကြွယ်ဝမှုအဆင့်သတ်မှတ်သုံးသပ်ချက်	၈	၈
၉။	ကျေးရွာအတွင်းရှိ ကျား/မဆိုင်ရာ ပင့်ကူအိမ်ဖော်ထုတ်ခြင်း	၉	၉
၁၀။	ကျေးရွာအတွင်းရှိ ကျား/မဆိုင်ရာ ပင့်ကူအိမ်ဖော်ထုတ်သုံးသပ်ချက်	၁၀	၁၀
၁၁။	ကျေးရွာအတွင်းရှိ အဖွဲ့အစည်းဆိုင်ရာချိတ်ဆက်မှုဖော်ထုတ်ခြင်း	၁၁	၁၁
၁၂။	ကျေးရွာအတွင်းရှိ အဖွဲ့အစည်းဆိုင်ရာချိတ်ဆက်မှုဖော်ထုတ်သုံးသပ်ချက်	၁၂	၁၂
၁၃။	ကျေးရွာအတွင်းရှိ ရာသီခွင်ပြဇယားများကိုဖော်ထုတ်ခြင်း	၁၃	၁၃
၁၄။	ကျေးရွာအတွင်းရှိ ရာသီခွင်ပြဇယားများကိုဖော်ထုတ်သုံးသပ်ချက်	၁၄	၁၄
၁၅။	ကျေးရွာအတွင်းရှိ ကော်မတီဝင်များစာရင်း/ခါတ်ပုံ	၁၅	၁၆
၁၆။	ကျေးရွာဖွံ့ဖြိုးရေးအစီအစဉ်ဆောင်ရွက်မှု မှတ်တမ်းခါတ်ပုံများ	၁၆	၁၇
၁၇။	ကျေးရွာအချက်အလက်ပုံစံ(၁)	၁၈	၂၀
၁၈။	စီမံကိန်းစက်ဝန်း အချိန်ဇယား(ပုံစံ-၂)	၂၁	၂၂
၁၉။	ကျေးရွာဖွံ့ဖြိုးရေးဦးစားပေးအစီအစဉ်(ပုံစံ-၃)	၂၃	၂၅
၂၀။	ကျေးရွာအုပ်စုစီမံကိန်းလုပ်ငန်းခွဲ ရွေးချယ်ခြင်း(ပုံစံ-၄)	၂၆	၂၈
၂၁။	ကျေးရွာအစည်းအဝေးမှတ်တမ်းများ	၂၇	၂၈
၂၂။	လူထုပူးပေါင်းပါဝင်သောလူမှုဆန်းစစ်ခြင်းနှင့် အကဲဖြတ်ခြင်းလုပ်ငန်းစဉ် (PSA/PRA) အကျဉ်းချုပ်ဇယား	၂၉	၃၀

DEMOSO TOWNSHIP MAP

စတုရန်းမိုင် = ၂၆၀



ရည်ညွှန်းချက်

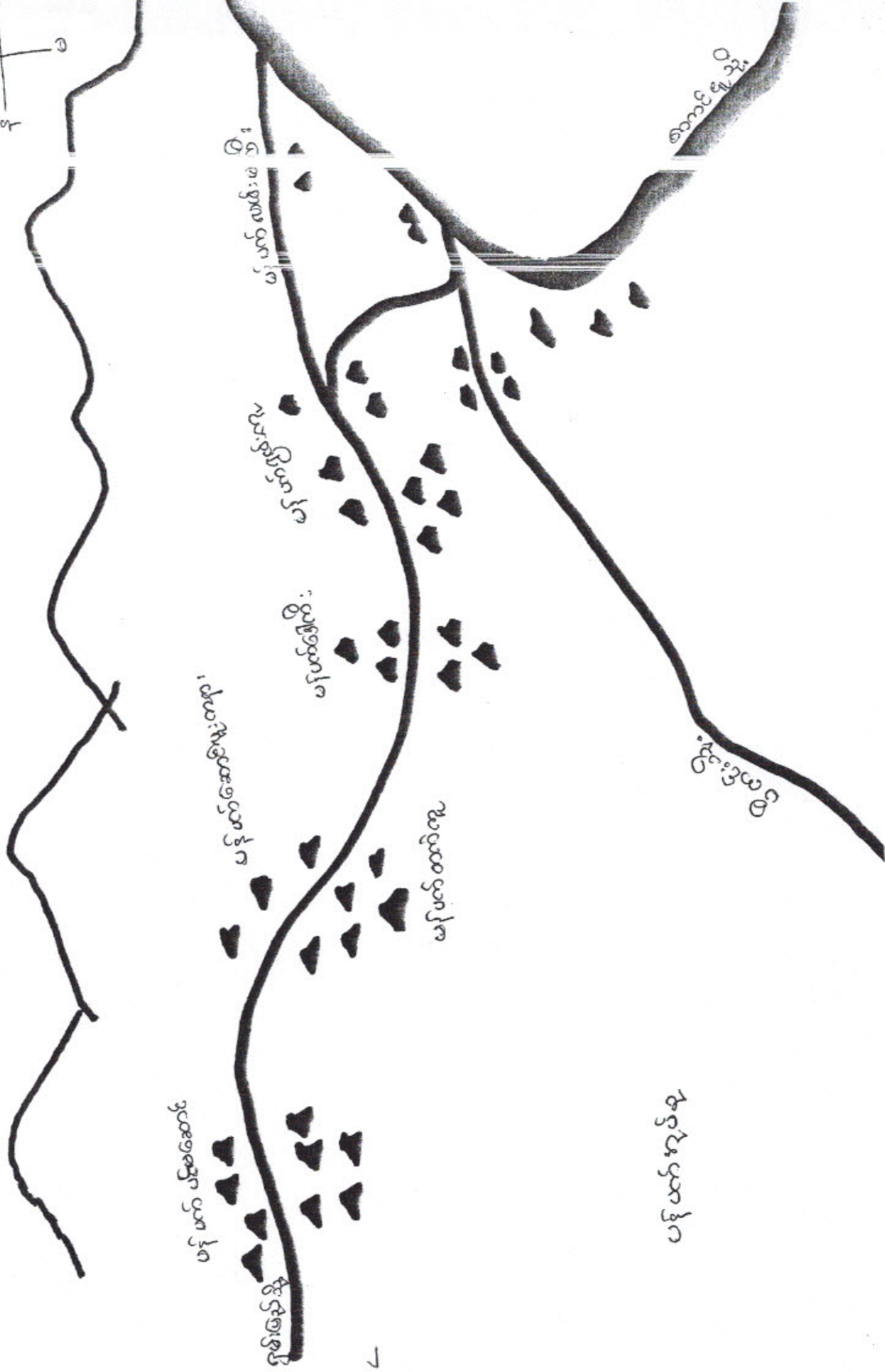
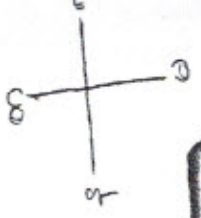
- ဒီးမော့ဆိုမြို့
- ကျေးရွာအုပ်စု
- ကျေးရွာ
- ကားလမ်း
- မီးရထားလမ်း



တောင်ပိုင်း

တောင်ပိုင်း

မန်ယာရ်လှိုင်အိမ်



မန်ယာရ်လှိုင်အိမ်

မန်ယာရ်လှိုင်အိမ်

၇

မန်ယာရ်လှိုင်အိမ်

ပန်ပက်ကျေးရွာအုပ်စုတွင် ပါဝင်သော ကျေးရွာလူဦးရေစာရင်း

စဉ်	ကျေးရွာအမည်	အိမ်ခြေ	လူဦးရေစာရင်း		
			က	မ	ပ
၁	ပန်ပက်ရွှမ်းကူကျေးရွာ	၇၇	၂၅၃	၂၂၉	၄၈၂
၂	ဒေါက်ီးကျေးရွာ	၅၄	၁၅၄	၁၅၁	၃၀၅
၃	ဆောင်လူးကနား	၃၇	၉၉	၁၁၀	၂၀၉
၄	ကတဲကူကျေးရွာ	၁၈	၅၇	၅၈	၁၁၅
၅	ပင်မဆောင်ကျေးရွာ	၃၇	၁၀၂	၁၀၅	၂၀၇

ကျေးရွာမြေပုံ သုံးသပ်ချက်

ပန်ပက်အုပ်စု၊ ဆောင်လူးကနား +ကတဲကျေးရွာ

ဒီးမော့ဆိုမြို့နယ်၊ ပန်ပက်ကျေးရွာအုပ်စု ၊ ဆောင်လူးကနားကျေးရွာသည် အိမ်ခြေ(၅၉) လုံးရှိပြီးအိမ်ထောင်စုမှာ (၅၃)ဖြင့်တည်ရှိ နေပါသည်။ ထိုကျေးရွာ၏ လူဦးရေမှာ (၃၂၆)ဦးရှိပြီး ကျေးရွာသူ/ကျေးရွာသားများသည် တောင်ယာ၊ လယ်ယာ များကိုအဓိကစိုက်ပျိုးလုပ်ကိုင်ခြင်းနှင့် လက်လုပ်လက်စား အလုပ်များကို လုပ်ကိုင်ကြသည်။

ထိုကျေးရွာ၏ ရွာလယ်လမ်းသည် ကျောက်ချောလမ်း ဖြစ်ပြီးရွာတွင်းလမ်းများသည် ကျောက်ချောလမ်း ဖြစ်ပြီးရွာတွင်းလမ်းများသည် ကျောက်ချောလမ်းအချို့နှင့် မြေသားလမ်းတို့ဖြင့် တည်ရှိနေပါသည်။ ထိုကျေးရွာ အတွင်းတွင် မူလွန်စာသင်ကျောင်း နှင့် မူကြိုကျောင်းများစသည့်ပညာရေးအခွင့်အလမ်းများကိုရှိပါသည်။ ထိုကျေးရွာအတွင်းတွင် ကျေးရွာသုံးဆန်စက်တစ်လုံး၊ ကျန်းမာရေးဆေးပေးခန်းနှင့် ဘုရားကျောင်းများလည်း တည်ရှိနေပါသည်။ ထိုကျေးရွာတွင် ကျေးရွာပိုင် မိုးရေလှောင်ကန် များလည်းတည်ရှိနေပါသည်။ ထိုကျေးရွာတွင် ရေရှားပါးသောကြောင့် နှစ်စဉ်နှစ်တိုင်း နွေရာသီအချိန်တွင် ရေရှားပါးသောပြဿနာများကို ကြုံတွေ့နေရပါ သည်။ ထို့ကြောင့် ထိုကျေးရွာတွင် ရေလုံလောက်စွာသုံးစွဲနိုင်ရန် အဓိက လိုအပ်ချက်ဖြစ်ပါသည်။

ကတဲကူကျေးရွာသမိုင်းကြောင်းအကျဉ်းချုပ်

ကတဲကူကျေးရွာသည် ရှေးယခင်က ဆိုလားဟု အမည်ရှိသောနေရာတွင် တည်ရှိပါသည်။ ၁၉၅၀ ခုနှစ် တွင် ပတန်မျိုးနွယ်စုမှ ကတဲကူသို့ အိမ်ခြေ(၂)လုံးဖြင့် စတင်ရောက်ရှိနေထိုင်ခဲ့ပါသည်။ ထို့နောက် ၁၉၅၅ခုနှစ် တွင် ထန်မျိုးနွယ်များထပ်မံပြောင်းရွှေ့နေထိုင်လာကြပါသည်။၁၉၅၈ ခုနှစ် တွင် ဆိုလားမှ ကတဲကူသို့ ထပ်မံပြောင်းရွှေ့ နေထိုင်လာကြပါသည်။ရှေးယခင်က ရိုးရာတံခွန်တိုင်ကို ကိုးကွယ်ခဲ့သည်။ ကတဲကူကျေးရွာတွင် ပတန်မျိုးနွယ်စုများ အများဆုံးနေထိုင်ခဲ့ကြပါသည်။ ယခုအချိန်တွင် အိမ်ခြေ(၁၈)လုံးဖြင့် တည်ရှိနေပါသည်။

ကျေးရွာရှိ ဥစ္စာရေးကြွယ်ဝမှု အဆင့် သတ်မှတ်ခြင်း

အဆင့်သတ်မှတ်မှု	ပိုင်ဆိုင်မှု (စံသတ်မှတ်ချက်)	အိမ်ခြေ	ကုန်ပစ္စည်း
A	တိုက် (၂) ထပ်အိမ် ၁ က၊ ၊ လယ် (၂) ဧကအထက်၊ ဆိုင်ကယ် ၁ စီး၊ ကျွဲ ၁ ကောင် ၊ ယာ (၂) ဧကအထက် ၊ တစ်နှစ်ကောင်စွေ (၁၀) သိန်းအထက် ၊ ဖြူစင်စက် ၊ ဝက် ၊ နွား	၂	၃၀၇၇.၂
B	ပျံ့ထောင်အိမ်အကြီးစား ၊ လယ် (၅) ဧကအထက်၊ ဆိုင်ကယ် ၊ ယာ (၅) ဧကအထက် ၊ ဖြူစင်စက် ၊ နွား ၊ တစ်နှစ်စွေ (၅) သိန်း ၊ နွေ (၁၀) သိန်းအထက်	၃၆	၆၆%
C	ပျံ့ထောင်အိမ်အသေးစား ၊ လယ် (၁) ဧကအထက် ၊ ယာ (၁) ဧကအထက် ၊ ကျွဲ ၊ နွား ၊ ဖြူစင်စက် ၊ နွား ၊ ဝက် ၊ ဆိုင်ကယ်	၁၅	၂၈.၃%

ပုံစံအရပ်စုံ
 ကတ်တူ + ဆောင်ရွက်ရေးအဖွဲ့
 ရွာကြီး၊ နေပြည်တော် - ၂၀၁၆
 ၆ - ၂၂

ကျေးရွာအတွင်းရှိ ဥစ္စာဓနကြွယ်ဝမှုအဆင့် သတ်မှတ်သုံးသပ်ချက်

ပန်ပက်အုပ်စု၊ ဆောင်လူးကနား +ကတဲကူကျေးရွာ

ပန်ပက်ဆောင်လူးကနားနှင့်ကတဲကူကျေးရွာသည် အိမ်ထောင်စု(၅၃) အိမ်ထောင်စု တည်ရှိနေပါသည်။
ကျေးရွာလူထုမှ အိမ်ထောင်စု(၂) အိမ်မှာ ချမ်းသာသော အိမ်ထောင်စုဖြစ်ပြီး (၃၆)အိမ်မှာ ပြေလည်သော အိမ်
ထောင်စုနှင့် (၁၅)အိမ်မှာ မပြေလည်သော အိမ်ထောင်စုစသည်တို့ကို သတ်မှတ်ခဲ့ကြပါသည်။

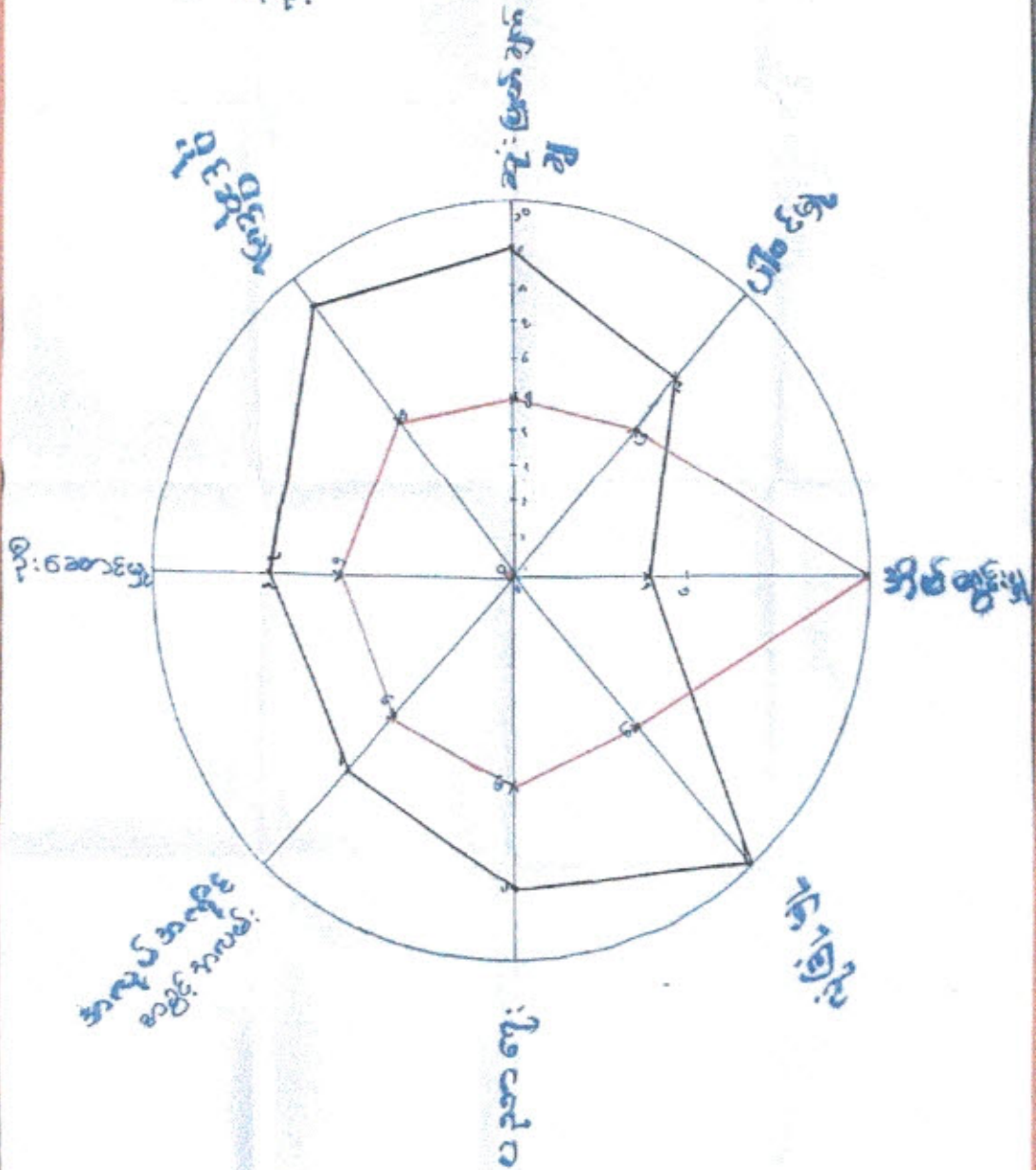
ချမ်းသာသောအိမ်ထောင်စု(၂)စု၏ ပိုင်ဆိုင်မှုစံသတ်မှတ်ချက်များမှာ တိုက်(၂)ထပ်အိမ်၊ ကား
၊လယ်/ယာ(၂) ဧကအထက်၊ဆိုင်ကယ်၊ထော်လော်ဂျီစက်၊ တစ်နှစ်တာဝင်ငွေ (၁၀)သိန်း အထက်၊ကြက်၊ဝက်နှင့်
နွားစသည်တို့ဖြင့် သတ်မှတ်ကြပါသည်။ ပြေလည်သော အိမ်ထောင်စု (၃၆)မှ အဆင့်(B) ပိုင်ဆိုင်မှု၏ စံသတ်
မှတ်ချက်မှာ ပျဉ်ထောင်အိမ်အကြီးစား၊ လယ်/ယာ(၅)ဧကနှင့်အအောက် ၊ဆိုင်ကယ်၊ ကြက်၊ဝက်နှင့် နွား
၊တစ်နှစ်တာဝင်ငွေ (၅)သိန်းနှင့် (၁၀)သိန်းအကြား စသည်ဖြင့် သတ်မှတ်ကြပါသည်။ အဆင့်(C) မပြေလည်
သောအိမ်ထောင်စု (၁၅)စု ပိုင်ဆိုင်မှု၏စံသတ်မှတ်ချက်မှာ ပျဉ်ထောင်အိမ်အသေးစား၊လယ်/ယာ(၁)ဧကအောက်
ကျဗန်းအလုပ်၊ ကြက်၊ဝက်၊နွား၊စက်၊ဆိုင်ကယ် စသည်တို့ဖြင့် သတ်မှတ်ကြပါသည်။ထိုကျေးရွာတွင် ချမ်းသာမှု
နှင့် ဆင်းရဲမှုအိမ်ထောင်စု မတူညီသောကြောင့်ကျေးရွာဖွံ့ဖြိုးတိုးတက်မှု နောက်နှေးသည်ဟု သုံးသပ်ရပါသည်။

ပင့်ကူအိမ်သုံး သပ်ပြင်

၇၈၆ - ၉.၁၂.၂၀၁၆

ကျေးရွာ - ကတဲကူ + ဆေးဇိတ်ကျား

ပိတ်ဆွေးသူ - က - ၂၀ ဦး
 - မ - ၁၃ ဦး



ကျေးရွာအတွင်းရှိ ကျား/မဆိုင်ရာပင့်ကူအိမ်သုံးသပ်ဖော်ထုတ်ခြင်း

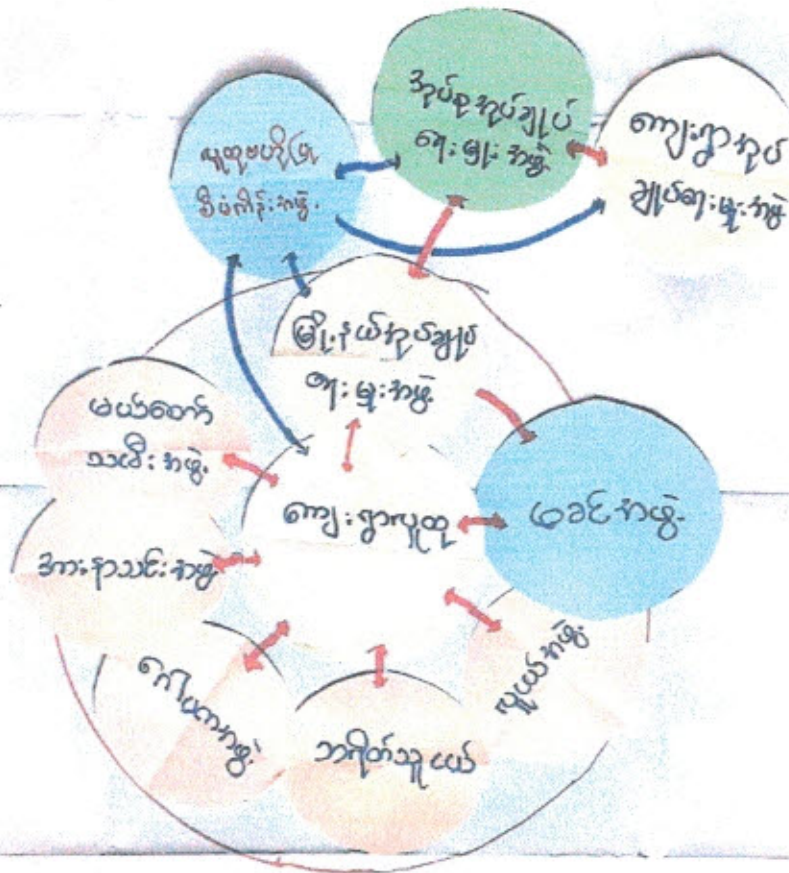
ဆောင်လူကနား +ကတဲကူပန်ပက်အုပ်စု၊ ဆောင်လူးကျေးရွာ

ပန်ပက်အုပ်စု၊ ဆောင်လူးကနား +ကတဲကူကျေးရွာတွင် အမျိုးသမီးများသည် အမျိုးသားများ ထက် ပညာသင်ခွင့်နည်းပါးနေသည်ကို တွေ့ရပါသည်။ ထို့ကြောင့်အိမ်မှုကိစ္စတွင် အမျိုးသားများထက် ပိုမို လုပ်ဆောင်နေရသောကြောင့်ဖြစ်ပါသည်။ ပညာသင်ခွင့်နည်းပါးသောကြောင့် အမျိုးသမီးများသည်ကျေးရွာဖွံ့ဖြိုးတိုးတက်ရေးအတွက်ပါဝင်မှုမှာ အမျိုးသားများထက်လျော့နည်းနေသည်ကို တွေ့ရှိရပါသည်။

ကျေးရွာဖွံ့ဖြိုးရေးလုပ်ငန်းတွင်လည်း ပါဝင်မှုနည်းပါးသောကြောင့် အမျိုးသမီးများမှာ ဦးဆောင်ပိုင်ခွင့်၊ ဆုံးဖြတ်ပိုင်ခွင့်မှာ အမျိုးသားများ ထက်လျော့နည်းနေသည်ကို တွေ့ရပါသည်။ အမျိုးသမီးများသည် အိမ်မှုကိစ္စတွင်သာ ပို၍လုပ်ဆောင်ရ ခြင်း၊ ပညာသင်ခွင့်နည်းပါးခြင်းကြောင့် အလုပ်အကိုင်အခွင့်အလမ်း၊ လုံခြုံမှုမှာလည်း အမျိုးသားများထက် နည်းပါးနေသည်ကို တွေ့ရှိရပါသည်။ ဤသို့ဖြစ်ပါ၍ အမျိုးသမီးများမှာ သိမ်ငယ် စိတ်၊ အားငယ်စိတ် မှာဖြစ်ပေါ်ပြီး ပူးပေါင်းပါဝင်မှု၊ ဆုံးဖြတ်ချက်ချခြင်း၊ ဦးဆောင်ပိုင်ခွင့် နည်းပါးခြင်း ကြောင့် ကျေးရွာဖွံ့ဖြိုးတိုးတက်ရန် နှောင့်နှေးနေသည်ဟု သုံးသပ်ရပါသည်။

အဖွဲ့အစည်း ချိတ်ဆက်မှုဖွဲ့စည်းရေး

၇၈၅ - ၉.၁၂.၂၀၁၆



ပန်ပက်အုပ်စု

ကျေးရွာအုပ်စု + ကျေးရွာအုပ်စု

ကျေးရွာအုပ်စု

၈ - ၂၀ နေ့
၆ - ၁၇ နေ့

ကျေးရွာအတွင်း အဖွဲ့အစည်းဆိုင်ရာ ချိတ်ဆက်မှုဖော်ထုတ်သုံးသပ်ခြင်း

ပန်ပက်အုပ်စု၊ ဆောင်လူးကနား +ကတဲကူကျေးရွာ

ပန်ပက်အုပ်စု၊ ဆောင်လူးကနား +ကတဲကူကျေးရွာ၏အဖွဲ့အစည်းတည်ရှိမှုများမှာ အုပ်ချုပ်ရေးအဖွဲ့၊ လူငယ်အဖွဲ့၊အားနာသင်းအဖွဲ့၊မယ်တော်သမီးအဖွဲ့၊ ဘရိတ်လူငယ်၊ ဂေါဟာအဖွဲ့နှင့် ယဉ်ကျေးမှုအဖွဲ့တို့ရှိပါသည်။ ကျေးရွာအုပ်ချုပ်ရေးမှူးအဖွဲ့များသည် ကျေးရွာ၏သာရေး၊နာရေးနှင့် ဖွံ့ဖြိုးတိုးတက်ရေးလုပ်ငန်းများကို ဆောင်ရွက်ပေးနေပါသည်။ ကျေးရွာလူငယ်အဖွဲ့နှင့် အားနာသင်းအဖွဲ့၊ မယ်တော်သမီးအဖွဲ့များသည် ကျေးရွာ၏ လုပ်အားပေးနှင့် ဘာသာရေးနှင့်ပတ်သက်သော ကိစ္စများကို ဦးဆောင်၍ ဆောင်ရွက်ပေးနေပါသည်။ ယဉ်ကျေးမှု အဖွဲ့သည် ကျေးရွာယဉ်ကျေးမှုနှင့်ဆက်စပ်သောကိစ္စများ ပိုမိုတိုးတက်တွင်ကျယ် အောင်ဆောင်ရွက်ပေးနေပါ သည်။

ကျေးရွာအုပ်ချုပ်ရေးမှူးအဖွဲ့နှင့် မြို့နယ်အုပ်ချုပ်ရေးမှူးအဖွဲ့တို့မှာ ကျေးရွာ၏ ဖွံ့ဖြိုးတိုးတက်မှု လုပ်ငန်း လိုအပ်ချက်များကို ကူညီဆောင်ရွက်ပေးလျက်ရှိပါသည်။

ပန်ပက်အုပ်စု

ကတိလှ + ဆောင်လှ + တနားကျေးရွာ

ရာသီခွင်ပြယောား ရေးဆွဲခြင်း

စက်တင်ဘာ - ၉.၁၂.၂၀၁၆

စဉ်	ကဏ္ဍအမျိုးအစား	အောက်	အထက်	အလယ်	အရှေ့	အနောက်	အရှေ့အလယ်	အနောက်အလယ်	အရှေ့အထက်	အနောက်အထက်	အရှေ့အောက်	အနောက်အောက်
၁။	မိုးရာသီ				✓	///	///	///	///	///	///	✓
၂။	ခိုက်ပျိုးသန့်ကလ				///	///	///	✓				
၃။	ပေါင်းပွင့်ရာသီ					///	///	///	✓			
၄။	ပိုက်သိမ်းကလ									///	///	///
၅။	လမ်းပန်းဆက်သွယ်ရေးဆက်ခံ				✓	///	///	///	///	///	///	✓
၆။	မြေကရိုင်းပွင့်		///	✓								
၇။	ရေကူးပါးသန့်ကလ			///	///	✓						
၈။	ကျားမကျားဆိမ့်လှည့်ကလ (ကျားမကျားဆိမ့်)			///	///							

ကျေးရွာအတွင်းရှိ ရာသီခွင်ပြဇယားများကို ဖော်ထုတ်သုံးသပ်ခြင်း

ပန်ပက်အုပ်စု၊ ဆောင်လူးကနား +ကတဲကူကျေးရွာ

ပန်ပက်အုပ်စု၊ ဆောင်လူးကနား +ကတဲကူကျေးရွာ၏အဓိကအသက်မွေးဝမ်းကျောင်းမှာ လယ်/ယာ အလုပ်နှင့် ကျပမ်းအလုပ်များလုပ်ကိုင်ကြပြီး စိုက်ပျိုးသည့်ကာလမှာ မေလ၊ဇွန်လနှင့် ဇူလိုင်လများဖြစ်ကြပါသည်။ ထိုရာသီတွင် ပြောင်း၊ ပဲအမျိုးမျိုး၊ ပြောင်းကောက်နှင့်ဘ ပျိုးကြဲခြင်းစသည်တို့လည်း လုပ်ကိုင်ကြပါသည်။ ပေါင်းမြက်ရှင်းရာသီမှာ ဇွန်လနှင့် ဇူလိုင်လ၊ သြဂုတ်လများတွင် အများဆုံးပြုလုပ်လေ့ရှိပါသည်။ ထိုကျေးရွာ၏ ရိတ်သိမ်းချိန်မှာ အောက်တိုဘာ၊နိုဝင်ဘာလနှင့် ဒီဇင်ဘာလများဖြစ်ကြပါသည်။

ကတဲကူကျေးရွာနှင့် ဆောင်လူးကနားကျေးရွာတွင် မတ်လ၊ဧပြီလနှင့် မေလ များတွင် ရေအလွန်ရှားပါးလေ့ရှိပါသည်။ ထိုကာလတွင် ကျေးရွာသူ/ရွာသားများသည် အဝေးသို့ရေသွားခပ်ရပါသည်။ ဇွန်၊ဇူလိုင်၊ သြဂုတ်၊ စက်တင်ဘာနှင့် အောက်တိုဘာလတို့မှာ မိုးများသောကာလဖြစ်ပြီး ကျေးရွာသူရွာသားများအတွက် လမ်းပန်းဆက်သွယ်ရေးခက်ခဲသော ကာလဖြစ်ပါသည်။ ထိုကျေးရွာတွင် ဇန်နဝါရီလနှင့် မေလတို့မှာ စိုက်ပျိုးရန်အတွက် မျက်ရိုင်းများကို ရှင်းလင်းလေ့ရှိပါသည်။ နိုဝင်ဘာ၊ဒီဇင်ဘာလ၊ဖေဖော်ဝါရီလနှင့် မတ်လတို့မှာ ရာသီဥတုအပြောင်းအလဲများဖြစ်ခြင်းကြောင့် တုတ်ကွေးရောဂါနှင့် ဝမ်းပျက်ဝမ်းလျောရောဂါများ စသည့်ကျန်းမာရေးအခက်အခဲများကြုံတွေ့လေ့ရှိပါသည်။

ကျေးဇူး-

ကျေးဇူး ကော်မတီများ စာရင်း



ကျေးဇူး အုပ်စု -

စဉ်	ကော်မတီအမည်	အမည်	ရာထူး	မှတ်ပုံတင်နံပါတ်	စုနီး	လက်မှတ်
၁။	ကျေးဇူး (စတင်)	ဦးစော: သို့	အမှုရှင်		၀၉ ၄၉၄ ၀၂၅၆၆	<i>[Signature]</i>
		ဒေါ်ဇော်အေး	အမှုရှင်		၀၉ ၄၅၄၇၂၅၄၈	<i>[Signature]</i>
၂။	သယံဇာတ: သယံဇာတ	ဒေါ်ဇော်အေး	အမှုရှင်			<i>[Signature]</i>
		ဦးလှအောင်	အမှုရှင်			<i>[Signature]</i>
		ဦးလှအောင်	အမှုရှင်			<i>[Signature]</i>
၃။	အောင်စွန်း: ပေးပေး	ဒေါ်ဇော်အေး	အမှုရှင်		၀၉ ၄၅၄၆၄၅၃၅၉	<i>[Signature]</i>
		ဦးလှအောင်	အမှုရှင်			<i>[Signature]</i>
		ဦးလှအောင်	အမှုရှင်			<i>[Signature]</i>
၄။	လှိုင် ဝတ် ရေး: သယံဇာတ	ဦးလှအောင်	အမှုရှင်			<i>[Signature]</i>
		ဦးလှအောင်	အမှုရှင်			<i>[Signature]</i>
		ဒေါ်ဇော်အေး	အမှုရှင်			<i>[Signature]</i>
၅။	အောင်စွန်း: သို့	ဒေါ်ဇော်အေး	အမှုရှင်		၀၉ ၇၇၉၀၃၄၅၆	<i>[Signature]</i>
		အမှုရှင် ဦးလှအေး	အမှုရှင်		၀၉ ၄၅၄၆၄၅၃၅၉	<i>[Signature]</i>
		ဒေါ်ဇော်အေး	အမှုရှင်			<i>[Signature]</i>
၆။	အောင်စွန်း: သို့	ဒေါ်ဇော်အေး	အမှုရှင်		၀၉ ၄၅၄၆၄၅၃၅၉	<i>[Signature]</i>

ကော်မတီများမှတ်တမ်းခါတ်ပုံ



ကျေးရွာအစည်းအဝေးမှတ်တမ်းဓာတ်ပုံ





ပုံစံ - ၈ - ၁ ကျေးရွာအခြေခံအချက်အလက်များ (Form PC 1)

လမ်းညွှန်ချက်၊ လူထုစည်းရုံးရေးမှူးသည် ဤအချက်အလက်များကို လူထုစည်းရုံးရေးမှူးမှ သတင်းအချက်အလက်ထံသို့	ကျေးရွာတစ်ရွာသို့ ကျေးရွာ ခေါင်းဆောင်များအား စီမံကိန်း မိတ်ဆက်အစည်းဝေးပတ်ပိတ်တောင်းခံရမည်။	ပထမဆုံးမိတ်ဆက်ခရီး မိတ်ဆက်အစည်းဝေးပတ်ပိတ်တောင်းခံရမည်။	သွားရောက်သောအခါ မေတ္တာရပ်ခံ၍ တောင်းခံရသည်။ စီမံကိန်းမိတ်ဆက်အစည်းဝေးတွင် မှန်ကန်အောင်ပြုလုပ်ရမည်။ ငြီးနောက်တွင်
ကျေးရွာအုပ်ချုပ်ရေးမှူး အမည်	ကျေးရွာအုပ်ချုပ်ရေးမှူး၏ ဖုန်းနံပါတ်	လူထုစည်းရုံးရေးမှူး၏ အမည်	
ဦးကျော်စွာ	၀၅ ၄၇ ၄၀၂၃၆၆	ဦးသာကာ(၂)ရွာ	
ပြည်နယ်၊တိုင်းဒေသကြီး၊လက်၊မြို့နယ်	ကျေးရွာအုပ်စု	ပျံပက်	ကျေးရွာ
	ဒီဂရီ		က တိ ကူ

က။ လူဦးရေ

လူမျိုးစု	အိမ်ထောင်စုအရေအတွက်	ကိုးကွယ်သည့်ဘာသာ	အိမ်ထောင်စုအရေအတွက်
လူမျိုးစု (၁) - မြန်မာ	၁၈	ဘာသာ (၁) - မြန်မာ	၁၈
လူမျိုးစု (၂) -----		ဘာသာ (၂) -----	
လူမျိုးစု (၃) -----		ဘာသာ (၃) -----	
လူမျိုးစု (၄) -----			
လူမျိုးစုရော -----		ဘာသာရော -----	
	အရေအတွက်		
မသန်စွမ်းသူများ			
သက်ကြီးရွယ်အိုများ (၆၅ နှစ် နှင့် အထက်)	၅	၁၇၆ယောက်	
စစ်ဘေးရှောင်			

	အမျိုးသား (အရေအတွက်)	အမျိုးသမီး (အရေအတွက်)
လူဦးရေ		
လူမျိုးစု (၁) - မြန်မာ	၉၅	၁၁၀ ၅၈
လူမျိုးစု (၂) -----		
လူမျိုးစု (၃) -----		
လူမျိုးစု (၄) -----		
လူမျိုးစု (၅) -----		
အိမ်ထောင်ဦးစီး	၃၇ ၁၄	၄



(၆) အခြေခံအဆောက်အအုံ အသုံးအဆောင်များ

စာသင်ကျောင်း	အမှတ် ခြံပေါ်	ကျွန်းမာရေး	အမှတ် ခြံပေါ်	ဘာသာရေး အဆောက် အအုံများ	အမှတ် ခြံပေါ်
အထက်တန်းကျောင်း	<input type="checkbox"/>	ဆေးရုံ	<input type="checkbox"/>	စေတီ	<input type="checkbox"/>
အလယ်တန်းကျောင်း	<input type="checkbox"/>	ကျွန်းမာရေးဌာန	<input type="checkbox"/>	ဘုန်းကြီးကျောင်း	<input type="checkbox"/>
မူလတန်းကျောင်း	<input type="checkbox"/>	ကျွန်းမာရေးဌာနခွဲ	<input type="checkbox"/>	ဟိန္ဒူဘုရားကျောင်း	<input type="checkbox"/>
မူကြိုကျောင်း	<input type="checkbox"/>	ဆေးပေးခန်း	<input type="checkbox"/>	ခရစ်ယာန်ကျောင်း	<input checked="" type="checkbox"/>
အခြား	<input type="checkbox"/>	အခြား	<input type="checkbox"/>	ဗလီ	<input type="checkbox"/>
				အခြား	<input type="checkbox"/>
မှတ်ချက်		မှတ်ချက်		မှတ်ချက်	

(၇) ကျွမ်းကျင်သူများမှတ်တမ်း (ကျေးရွာတွင်နေထိုင်သော သို့မဟုတ် တခြားရွာမှလာရောက်သော ကျွမ်းကျင်သူများ)

(၁) စာသင်ကျောင်း			(၂) ကျွန်းမာရေး			(၃) လက်မှုပညာရှင်		
	ရွာတွင်နေ ထိုင်သူ	အခြားရွာမှ လာသူ		ရွာတွင်နေ ထိုင်သူ	အခြား ရွာမှ လာသူ		ရွာတွင် နေထိုင်သူ	အခြားရွာ မှလာသူ
မူလတန်းပြဆရာ/မ	<input type="checkbox"/>	<input type="checkbox"/>	ဆရာဝန်	<input type="checkbox"/>	<input type="checkbox"/>	လက်သမား	<input checked="" type="checkbox"/>	<input type="checkbox"/>
အထက်တန်းပြဆရာ/မ	<input type="checkbox"/>	<input type="checkbox"/>	လက်ထောက် ကျွန်းမာရေးမှူး	<input type="checkbox"/>	<input type="checkbox"/>	ပန်းရံ	<input checked="" type="checkbox"/>	<input type="checkbox"/>
အလယ်တန်းပြဆရာ/မ	<input type="checkbox"/>	<input type="checkbox"/>	အမျိုးသမီးကျွန်းမာရေး ဆရာမ	<input type="checkbox"/>	<input type="checkbox"/>	လျှပ်စစ်ကျွမ်းကျင်၊ မီးသမား	<input checked="" type="checkbox"/>	<input type="checkbox"/>
မူကြိုဆရာ/မ	<input type="checkbox"/>	<input type="checkbox"/>	သားဖွားဆရာမ	<input type="checkbox"/>	<input type="checkbox"/>	ရေပိုက်သွယ်သူ	<input type="checkbox"/>	<input type="checkbox"/>
အခြား	<input type="checkbox"/>	<input type="checkbox"/>	ပြည်သူ့ကျွန်းမာရေးလုပ်သား	<input type="checkbox"/>	<input type="checkbox"/>	စက်ပြင်ဆရာ	<input checked="" type="checkbox"/>	<input type="checkbox"/>
မှတ်ချက်			မှတ်ချက်			မှတ်ချက်		

(၈) ကျေးရွာသို့ရောက်ရှိနိုင်သည့် လမ်းအခြေအနေ /ကျေးရွာတစ်ရွာသည် ၎င်း၏ ကျေးရွာအုပ်စုနှင့် ဆက်သွယ်ထားသော လမ်းအခြေအနေ (အောက်ပါတို့ကိုပိုင်းပါ)

ကျောက်ကြမ်းလမ်း
ကျောက်ခင်းလမ်း

ကတ္တရာလမ်း
မြေသားလမ်း

ကွန်ကရစ်လမ်း
စုသွားလမ်း

မော်တော်ဆိုင်ကယ်လမ်း
အခြား _____



(င) ကျေးရွာဖွံ့ဖြိုးမှုစီမံချက်

- (၁) လူထုပဟိုပြုစီမံကိန်းမစတင်မီ ဤကျေးရွာတွင်ကျေးရွာဖွံ့ဖြိုးမှု စီမံချက်ရှိခဲ့ပါသလား? ပိုင်းပါ
ရှိပါသည်/မရှိပါ/မသိပါ
- (၂) ရှိခဲ့ပါလျှင် ဤစီမံချက်ကို မည်သည့် ခုနှစ်တွင်ပြင်ဆင်ခဲ့ပါသနည်း? နှစ်-၂၀၁၅/မသိပါ
- (၃) ဤစီမံချက်ကို မြို့နယ်မှအတည်ပြုခဲ့ပါသလား? ပြုခဲ့ပါသည်/မပြုခဲ့ပါ /မသိပါ

(စ) ခရီးအကွာအဝေး

- (၁) ဤကျေးရွာ၏ပဟိုမှ ၎င်းကျေးရွာအုပ်စု၏ပဟိုအထိ ခရီးပိုင်မည်မျှကွာဝေးသနည်း? မိုင်-၁.၅/မသိပါ
- (၂) ဤကျေးရွာမှ ၎င်းကျေးရွာအုပ်စုပဟိုအထိ သွားလာရာတွင်ကြာမြင့်သည့်အချိန်၊

ခြောက်သွေ့ရာသီတွင်ကြာချိန်- ၁၅ မိနစ် ----- ထော်လာဂျီ/မော်တော်ဆိုင်ကယ်/ခြေလျှင်/လား/မော်တော်ဘုတ်/
အခြား -----
မိုးရာသီတွင်ကြာချိန်- ၂၀ မိနစ် ----- ထော်လာဂျီ/မော်တော်ဆိုင်ကယ်/ခြေလျှင်/လား/မော်တော်ဘုတ်/
အခြား -----

(ဆ) ပတ်ဝန်းကျင်ဆိုင်ရာ သဘာဝဘေးအန္တရာယ်

ဤကျေးရွာတွင် ရေကြီးခြင်းကဲ့သို့ သဘာဝဘေးအန္တရာယ်ကျရောက်စွဲခြင်း ရှိပါသလား။
 မရှိပါ ရှိပါသည် ရှိလျှင်ဖော်ပြပါ -----

(ဇ) ကျေးရွာတွင် ဖွဲ့စည်းထားသော အဖွဲ့အစည်းများ

လူထုပဟိုပြုစီမံကိန်းမတိုင်မီ ဤကျေးရွာတွင် ကျေးရွာဖွံ့ဖြိုးရေးအတွက် အစိုးရ (သို့) ရွာသားများကိုယ်တိုင်(သို့) စီမံကိန်းတစ်ခုခုမှ ဖွဲ့စည်းထားသည့် အဖွဲ့အစည်းများရှိပါသလား။

- (၁) လူထုပဟိုပြုစီမံကိန်းကမ္ဘာ့ဘဏ်
- (၂) -----

ကျေးရွာခေါင်းဆောင်

အမည် ဦးစောတို့

လက်မှတ် နေ့စွဲ ၁.၀၂.၂၀၁၆

လူထုစည်းရုံးရေးမှူး

အမည် ဦးစာကမ္ဘာဇော်

လက်မှတ် နေ့စွဲ ၁.၀၂.၂၀၁၆



လူထုဗဟိုပြု စီမံကိန်း၊ စီမံကိန်းလက်တွဲ အပိုင်း - (၃) - ၂၉.၀၀.၂၀၁၆

ပုံစံ - ၈ - ၂ - စီမံကိန်းစတင်ဝန်းအချိန်ဇယား (PC 2)

လယ်ဥက္ကဋ္ဌရက်၊ သက်ဆိုင်ရာလူထုစည်းရုံးရေးမှူး/လက်ထောက်နည်းပညာနည်းပညာမှူးများမှ စီမံကိန်းစတင်ဝန်းအဆင့်တစ်စုစီပြီးစီးတိုင်း ကျေးရွာနှင့် ကျေးရွာအုပ်စုအတွက် ဤစံတို ဖြည့်သွင်းရမည်။

စည်းရုံးရေးမှူး/ဝန်ထမ်း အမည် ဦးအောင်ကျော်

နေ့စွဲ ၁၁.၀၅.၂၀၁၆ စတင်ဝန်းအားအပျော်ဖြစ်ပါ စတင်ဝန်း(၁) အစီအစဉ်(၂) စတင်ဝန်း(၃)

ဖြည့်နယ်/တိုင်း နယ်သာ : မြို့နယ် မြစ်သာခို ကျေးရွာအုပ်စု ပဒိုလှ ကျေးရွာ ကတိလှ + မောင်ကျော်ကျား

စီမံကိန်းစတင်ခွက်အဆင့်များ	နေ့စွဲ		အစည်းအဝေးတွင်တက်ရောက်သူအရေအတွက်			
	စတင်သည့် နေ့	ပြီးဆုံးသည့်နေ့	အမျိုးသား အရေအတွက်	အမျိုးသမီး အရေအတွက်	အိမ်ထောင်စု အရေအတွက်	လူမျိုးစုတက်ရောက်သူ အရေအတွက် နှင့် လူမျိုးစုအမည်
၁။ ကျေးရွာစီမံကိန်း မိတ်ဆက်အစည်းအဝေး	၉.၀၅.၂၀၁၆	၉.၀၅.၂၀၁၆	၂၀	၁၃	၃၃	ကယန်း၊ ၃၃
၂။ ကျေးရွာစွဲမြို့ရေး စီမံချက်ရေးဆွဲခြင်း အစည်းအဝေး	၁၀.၀၅.၂၀၁၆	၁၀.၀၅.၂၀၁၆	၁၅	၁၈	၃၂	ကယန်း၊ ၃၂
၃။ ကျေးရွာအုပ်စု လုပ်ငန်းဆုံးဖြတ်ချက်ချသည့် အစည်းအဝေး	၁၂.၀၅.၂၀၁၆	၁၂.၀၅.၂၀၁၆	၇	၆	၁၃	ကယန်း၊ ၁၃
၄။ မြို့နယ်အဆင့် စီမံကိန်းရေးဆွဲရေး နှင့် အကောင်အထည်ဖော်ရေးကော်မတီ၏ စီမံကိန်း သုံးသပ်မှု အစည်းအဝေး			မရှိ	မရှိ	မရှိ	မရှိ
၅။ မြို့နယ် စီမံကိန်းရေးဆွဲရေး နှင့် အကောင်အထည်ဖော်ရေး ကော်မတီ၏ဆုံးဖြတ်မှုကို ရွာသို့ အသိပေး အကြောင်းကြားသည့် အစည်းအဝေး						



လူထုဗဟိုပြု စီမံကိန်း၊ စီမံကိန်းလက်ခွဲ အပိုင်း - (၃) - ၂၉.၁၀.၂၀၁၆

၆။ စီမံကိန်းလုပ်ငန်းခွဲစီမံချက်ရေးဆွဲခြင်း အစည်းအဝေး	
၆.၁။ စီမံကိန်းလုပ်ငန်း အကောင်အထည်ဖော် ရေးအပ်အစဉ် ရေးဆွဲခြင်း	
၆.၂။ ပယ်ယူရေးအစီအစဉ် ရေးဆွဲခြင်း	
၆.၃။ ဘဏ္ဍာရေးကုန်ကျမှု လျာထားအစီအစဉ် ရေးဆွဲခြင်း	
၆.၄။ ပြင်/ထိန်းအစီအစဉ် ရေးဆွဲခြင်း	
၇။ စီမံကိန်းလုပ်ငန်းခွဲ တိုးတက်မှု စောင့်ကြည့် အစည်းအဝေး	
၇.၁။ အစည်းအဝေး ပထမအကြိမ်	
၇.၂။ အစည်းအဝေး ဒုတိယအကြိမ်	
၇.၃။ အစည်းအဝေး တတိယအကြိမ်	
၈။ စီမံကိန်းလုပ်ငန်းခွဲ အပြီးသတ်စစ်ဆေးခြင်း အစည်းအဝေး	
၉။ လူထုစစ်ဆေးပွဲအစည်းအဝေး	



ပုံစံ - ၀ - ၃ ကျေးရွာခွဲ ဦးစားပေးအစီအစဉ် (Form PC 3)

လက်ညွှန်ချက်၊ အဆင့်(၃) ကျေးရွာမှော်မှန်းချက်အစည်းအဝေး ပြီးဆုံးသောအခါ ကျေးရွာစီမံကိန်း အထောက်အကူပြု ကော်မတီသည် လူထုစည်းရုံးရေးမှူးအကူအညီဖြင့် ဤပုံစံကိုပြည့်စုံအောင် ပြည့်သွင်းရမည်။

လူထုစည်းရုံးရေးမှူး/ဝန်ထမ်း အမည် **ဒိုးစောသာကပြုဇာယ**
 နေ့စွဲ **၁၀.၁၂.၂၀၁၆** စက်ဝန်းအား အမှတ်ခြစ်ပါ (✓) စက်ဝန်း(၀)
 စက်ဝန်း(၂) စက်ဝန်း(၃) စက်ဝန်း(၄)

ပြည်နယ်/တိုင်း **ကယား** ဗြိနယ် **ဒီပဲယော်** ကျေးရွာအုပ်စု **ပုဂံပက်** ကျေးရွာ **ကတိကုကျေးရွာ**

က။ အခက်အခဲအတားအဆီးများအားဆွေးနွေးခြင်း - ယခုလက်ရှိအခြေအနေတွင် ဤကျေးရွာခွဲ ဦးစားတက်ရေးအတွက် အဓိက အခက်အခဲအတားအဆီးများသည် မည်သည်များဖြစ်ပါသနည်း။ (အမျိုးသား/သမီး အနည်းဆုံးအခက်အခဲ ၅ ခုစီဖော်ပြပါ)

အမျိုးသား အဖွဲ့မှ တင်ပြသောအခက်အခဲအတားအဆီးများ	အမျိုးသမီး အဖွဲ့မှ တင်ပြသောအခက်အခဲအတားအဆီးများ
၁ စားဝတ်စားကုန်ကုန်အတွက် နည်းပါး	၁ စားဝတ်စားကုန်ကုန်
၂ မီး၊ ရေ၊ မလှစေ့စေ့ကုန်အခက်အခဲ	၂ မီး၊ ရေ၊ မလှစေ့စေ့ကုန်အခက်အခဲ
၃ စားသစ်ကျောင်းတွင် စားသစ်ကျောင်းမရှိ	၃ စားသစ်ကျောင်းတွင် စားသစ်ကျောင်းမရှိ
၄ လမ်းပန်းဆက်သွယ်ရေးမကောင်းမြေခက်ခဲ	၄ လမ်းပန်းဆက်သွယ်ရေးမကောင်းမြေခက်ခဲ
၅	၅ စားဝတ်စားကုန်အခက်အခဲ

ခ။ မှော်မှန်းခြင်း - နောင်လာမည့် (၅) နှစ် အတွင်း ကျေးရွာခွဲ ဦးစားပေး မှော်မှန်းလျာထားချက်များအား တင်ပြပါ။

အမျိုးသားအဖွဲ့မှ တင်ပြသောမှော်မှန်းချက်များ	အမျိုးသမီးအဖွဲ့မှ တင်ပြသောမှော်မှန်းချက်များ
၁ ကုန်အတွက် အခက်အခဲများ	၁ စားဝတ်စားကုန်အခက်အခဲ
၂ မီး၊ ရေ၊ မလှစေ့စေ့ကုန်အခက်အခဲ	၂ စားဝတ်စားကုန်အခက်အခဲ
၃ စားသစ်ကျောင်းတွင် စားသစ်ကျောင်းမရှိ	၃ စားသစ်ကျောင်းတွင် စားသစ်ကျောင်းမရှိ
၄ မီး၊ ရေ၊ မလှစေ့စေ့ကုန်အခက်အခဲ	၄ စားဝတ်စားကုန်အခက်အခဲ
၅ စားသစ်ကျောင်းတွင် စားသစ်ကျောင်းမရှိ	၅ စားဝတ်စားကုန်အခက်အခဲ

ဂ။ လူထုစီမံကိန်း၏ လာမည့် (၃) နှစ်အတွက် အကျိုးဝင်သော ဦးစားပေး ခွဲဦးစားတက်မှု လုပ်ငန်း အစီအစဉ်များအားဖော်ပြပါ။

အဆင့်	ကျေးရွာအတွက် ဦးစားပေး ခွဲဦးစားတက်မှု လုပ်ငန်းစဉ်များ	အဆိုပြုသူ (အမျိုးသားများ/ အမျိုးသမီးများ/အမျိုးသား+ အမျိုးသမီး)	စနစ်မှန်းကုန်ကု စရိတ်	အကျိုးခံစားခွင့်ရှိသူ စနစ်မှန်းခြေ အရေအတွက်
၁	ကျေးရွာခွဲ မီးရောင်	၈ + ၁၀	၁၁၄	၁၁၄
၂	ကျေးရွာခွဲ	၈		
၃	လမ်း	၈		
၄				
၅				



လူထုဗဟိုပြု စီမံကိန်း၊ စီမံကိန်းလက်ခွဲ အပိုင်း - (၃) - ၂၉.၁၀.၂၀၁၆

ဃ။ လူထုစီမံကိန်း၏ လာမည့် (၃) နှစ်အတွက်အကျိုးမဝင်သော ဦးစားပေး ဖွံ့ဖြိုးတိုးတက်မှု လုပ်ငန်း အစီအစဉ်များအားဖော်ပြပါ။

အဆင့်	ကျေးရွာအတွက် ဦးစားပေး ဖွံ့ဖြိုးတိုးတက်မှု လုပ်ငန်းစဉ်များ	အဆိုပြုသူ (အမျိုးသားများ/ အမျိုးသမီးများ/အမျိုးသား+ အမျိုးသမီး)	အခန်းကဏ္ဍ
၁			
၂			
၃			
၄			
၅			
၆			
၇			
၈			
၉			
၁၀			
၁၁			
၁၂			

ဥက္ကဋ္ဌ ၊ ကျေးရွာစီမံကိန်းအထောက်အကူပြုကော်မတီမှ အတည်ပြုသည်။

အမည် ဒေါ်ဇေလုံး လက်မှတ် [Signature] နေ့စွဲ ၂၀.၁၂.၂၀၁၆

နောက်ဆက်တွဲ(၄) ခြားနားသောအပိုင်းများအတွက် ဦးစားပေးဖွံ့ဖြိုးရေးလုပ်ငန်းစဉ်

အနှစ်ချုပ်

ကော်မရှင်: ၅၁

မူရင်းသည်အား VPSC တွင်ထားရှိရပါမည်။ အခြားဌာနများနှင့် ညှိနှိုင်းရန်အတွက် မိတ္တူအား TPIC သို့ပို့ရပါမည်။ MIS data အနေဖြင့်

သွင်းရန် မလုပ်အပ်ပါ။

	အဆင့်	လုပ်ငန်း	မည်သူဦးစားပေးလိမ့်	ကျေးဇူးတင်တာဝန်ခံသူ (သို့) အုပ်စု	ပြင်ပမှမည်သူ ထောက်ပံ့ မလိမ့်
အခြေခံအဆောက်အအုံ	၁	ခန့်မှန်းချက်	<input checked="" type="checkbox"/> မ <input checked="" type="checkbox"/> ကျား		
	၂	လုပ်ငန်း	<input checked="" type="checkbox"/> မ <input checked="" type="checkbox"/> ကျား		
	၃	လုပ်ငန်း	<input checked="" type="checkbox"/> မ <input checked="" type="checkbox"/> ကျား		
	၄		<input type="checkbox"/> မ <input type="checkbox"/> ကျား		
	၅		<input type="checkbox"/> မ <input type="checkbox"/> ကျား		
အသက်မွေးဝမ်းကျောင်းမှု/စိတ်ပိုင်းရေး	၁		<input type="checkbox"/> မ <input type="checkbox"/> ကျား		
	၂		<input type="checkbox"/> မ <input type="checkbox"/> ကျား		
	၃		<input type="checkbox"/> မ <input type="checkbox"/> ကျား		
	၄		<input type="checkbox"/> မ <input type="checkbox"/> ကျား		
	၅		<input type="checkbox"/> မ <input type="checkbox"/> ကျား		
ကျန်းမာရေးနှင့် အာဟာရ	၁		<input type="checkbox"/> မ <input type="checkbox"/> ကျား		
	၂		<input type="checkbox"/> မ <input type="checkbox"/> ကျား		
	၃		<input type="checkbox"/> မ <input type="checkbox"/> ကျား		
	၄		<input type="checkbox"/> မ <input type="checkbox"/> ကျား		
	၅		<input type="checkbox"/> မ <input type="checkbox"/> ကျား		
ပညာရေး	၁		<input type="checkbox"/> မ <input type="checkbox"/> ကျား		
	၂		<input type="checkbox"/> မ <input type="checkbox"/> ကျား		
	၃		<input type="checkbox"/> မ <input type="checkbox"/> ကျား		

ပန်ပက်အုပ်စု၊ ဆောင်လူးကနား +ကတဲကူကျေးရွာ

ပထမအကြိမ်ကျေးရွာအစည်းအဝေးမှတ်တမ်း

- အုပ်စုအမည် - ပန်ပက်အုပ်စု
- ကျေးရွာအမည် - ဆောင်လူးကနား +ကတဲကူကျေးရွာ
- ရက်စွဲ - ၉ - ၁၂ - ၂၀၁၆
- အချိန် - နံနက်(၉ ; ၀၀)နာရီမှ ညနေ (၁ ; ၀၀)နာရီ
- နေရာ - ဦးဘေးတိုနေအိမ်

အစည်းအဝေးကို နံနက်(၉)နာရီတွင် စတင်ခဲ့ပါသည်။ ရှေးဦးစွာတက်ရောက်သူစာရင်းကို ကောက်ယူပြီး လူထုစည်းရုံးရေးမှူးမှ စီမံကိန်းအကြောင်းကို မိတ်ဆက်ခဲ့ပါသည်။ ထိုနောက်စီမံကိန်းတွင် ပါဝင်သူများ၏ တာဝန်နှင့်ဝတ္တရားများကို ရှင်းပြခဲ့ပါသည်။ ထိုနောက် ကော်မတီဝင်များ၏ တာဝန်ဝတ္တရားများကို ရှင်းပြပြီး ကျေးရွာစေတနာ့ဝန်ထမ်း ကျား(၁)၊မ (၁)ဦးကိုရွေးချယ်ခဲ့ကြပါသည်။ ပြီးနောက် လူထုပူးပေါင်းပါဝင်သော လူမှုဆန်းစစ်ခြင်း အဆင့်ဆင့်ကို လူထုစည်းရုံးရေးမှူးနှင့် လက်ထောက်နည်းပညာမှူးများ ကျေးရွာလူထုများအတူ တကွဆွေးနွေးဖော်ထုတ်ခဲ့ကြပါသည်။

ထိုသို့ပြီးနောက် တက်ရောက်လာသူကျေးရွာသူ ကျေးရွာသားများ လူထုစည်းရုံးမှူးမှ ကျေးဇူးတင်စကားပြောကြားပြီး အစည်းအဝေးအား ပိတ်သိမ်းခဲ့ပါသည်။

ဒုတိယအကြိမ်ကျေးရွာအစည်းအဝေးမှတ်တမ်း

- အုပ်စုအမည် - ပန်ပက်အုပ်စု
- ကျေးရွာအမည် - ဆောင်လူးကနား +ကတဲကူကျေးရွာ
- ရက်စွဲ - ၁၀ - ၁၂ - ၂၀၁၆
- အချိန် - နံနက်(၉ ; ၀၀)နာရီမှ ညနေ (၂; ၀၀)နာရီ
- နေရာ - ဦးဘေးတိုနေအိမ်

ဒုတိယအကြိမ်ကျေးရွာအစည်းအဝေးကို နံနက်(၉;၀၀)နာရီအချိန်တွင် စတင်ခဲ့ပါသည်။ ရှေးဦးစွာတက်ရောက်သူစာရင်းအား ကောက်ယူပြီး စည်းရုံးရေးမှူးမှ မနေက ပြုလုပ်ခဲ့သော လူမှုဆန်းစစ်ခြင်းရလဒ်ကို ပြန်လည်ဆွေးနွေးခဲ့ပါသည်။ ထို့နောက် စည်းရုံးရေးမှူးနှင့် လက်ထောက်နည်းပညာမှူးမှ ကျေးရွာလူထု၏ အခက်အခဲ မျှော်မှန်းချက်များကို ဆွေးနွေးဖော်ထုတ်ခဲ့ကြပါသည်။

ထို့နောက်လက်ထောက်နည်းပညာမှူးမှ ကျေးရွာကော်မတီဝင်များ၏ တာဝန်ဝတ္တရားများကို ရှင်းပြပြီး ကျေးရွာကော်မတီဝင်များကို ပြန်လည်ရွေးချယ်ခဲ့ကြပါသည်။ ထို့နောက် စီမံကိန်းနှင့်ပတ်သက်သော လူမှုအကာအကွယ်များနှင့် သဘာဝပတ်ဝန်းကျင်အကာအကွယ်များ၊ အကျိုးမဝင်သော လုပ်ငန်းများကို ရှင်းပြပြီးစီမံကိန်းလုပ်ငန်းခွဲများကို ရွေးချယ်ခဲ့ကြပါသည်။ထို့နောက် လက်ထောက်နည်းပညာမှူးမှ ဖွံ့ဖြိုးရေးအစီအစဉ် ပုံစံများကို ရှင်းပြခဲ့ပါသည်။ ပြီးနောက် လူထုစည်းရုံးရေးမှူးမှ ကျေးဇူးတင်စကားပြောကြားကာ အစည်းအဝေးကို ပိတ်သိမ်းခဲ့ပါသည်။

ကတ်ကုမ္ပဏီအသစ်များ ကျေးရွာ လူထုပူးပေါင်းပါဝင်သောလူမှုဆန်းစစ်ခြင်းနှင့် အကဲဖြတ်ခြင်းလုပ်ငန်းစဉ် (PSA/PRA)အကျဉ်းချုပ်

စဉ်	အကြောင်းအရာ	ရက်စွဲ	ဦးတည်အုပ်စု	တက်ရောက်အုပ်စု			အဓိက ဆွေးနွေးချက်များ
				က	မ	ဝ	
၁။	ကျေးရွာလူမှုရေးပြသယ်ဇာတပြမြေပုံ (Social map/ Resource map)	၉.၁၂.၂၀၁၆	ရပ်မိရပ်ဖ၊ ကော်မတီကျေးရွာ လူထုများအားလုံး	၂၀	၃၃	၃၃	အိမ်အမျိုးအစားများ၊ အခြေခံအဆောက်အဦးများ၊ လမ်းပန်းဆက်သွယ်ရေးအခြေနေ၊ လယ်ယာမြေများ၊ ရေထွက်ပေါက်၊ ရေလောင်ကန်၊ သစ်တောများ
၂။	လူမှုစီးပွားအဆင့်သတ်မှတ်ခြင်း (Wealth Ranking)	၉.၁၂.၂၀၁၆	ချမ်းသာ၊ အလယ်အလတ်၊ နွမ်းပါး။	၂၀	၃၃	၃၃	ကျေးရွာလူမှုစီးပွားရေးကို အုပ်စုများခွဲခြားသတ်မှတ်နိုင်ရေးအတွက် အခြေခံစံနှုန်းများသတ်မှတ်ရန် အများလူထုသဘောတူတတ်မှတ်ခြင်း
၃။	ကျား/မရေးရာကဏ္ဍ (Aspect Mapping)	၉.၁၂.၂၀၁၆	ကျေးရွာအတွင်းရှိ အမျိုးသားနှင့် အမျိုးသမီးများ	၂၀	၃၃	၃၃	ကျေးရွာအတွင်းရှိ အရင်းအမြစ်၊ ပိုင်ဆိုင်မှု၊ အခြေခံအဆောက်အဦး စသော လုပ်ငန်းများကို ဘယ်သူတွေက အသုံးပြု၊ ထိမ်းချုပ်နေသလဲဆိုတာကို ဆွေးနွေးမှုများပြုလုပ်ခြင်း
၄။	ပင့်ကူအိမ်ကွန်ယက် (Spider Web)	၉.၁၂.၂၀၁၆	အမျိုးသားများနှင့် အမျိုးသမီးများ၊ ကျေးရွာလူထု	၂၀	၃၃	၃၃	အမျိုးသားများနှင့် အမျိုးသမီးများ တန်းတူအခွင့်အရေး ရရှိမှုနှင့် မရရှိသည့် အကြောင်းအရင်းများ (လုပ်အားခ)
၅။	အဖွဲ့အစည်းချိတ်ဆက်ပုံ (Venn Diagram)	၉.၁၂.၂၀၁၆	ကျေးရွာအုပ်ချုပ်ရေးအဖွဲ့၊ ကျေးရွာစီထောက်အဖွဲ့၊ ကျေးရွာလူထု	၂၀	၃၃	၃၃	ကျေးရွာအတွင်းရှိ အဖွဲ့အစည်းများနှင့် မည်သို့သောလုပ်ငန်းများအတွက် မည်သည့်အဖွဲ့များ ချိတ်ဆက်လုပ်ကိုင်မှုရှိခြင်း

၆။	ရာသီခွင်ပြပြကွဲကွဲ (Seasonal Calendar)	၅၀၀၂၂၀၀၆	ကော်မတီဝင်များ၊ အမျိုးသမီး/သား ဆင်းရဲနွမ်းပါးသူ	၂၀	၁၃	၃၃	စိုက်ပျိုးရိတ်သိမ်းကာလ (တောင်ယာ၊လယ်ယာ)၊ စီး ပွားရေး/ငွေရွာ(အရောင်း အဝယ်)၊ ပွဲတော်ခိုခို၊ မိုးများ ကာလ၊ ကျန်းမာရေးဆိုးကာ လ၊ ဝင်ငွေအကောင်းဆုံး ကာလ၊ ဝင်ငွေအနည်းဆုံး ကာလ၊ အလုပ်ပါးကာလ၊ ရေရှားကာလ
၇။	အခက်အခဲ/ပြဿ နာ (Problem)	၅၀၀၂၂၀၀၆	အမျိုးသမီး၊ အမျိုး သား၊ လူထုအား လုံး	၁၄	၁၈	၃၂	ငွေရေးကြေးရေး၊ စည်းလုံး ညီညွတ်ခြင်း၊ တစ်ဦးနှင့်တစ် ဦးလေးစားခြင်း၊ မြေနေရာ ကျဉ်းခြင်း၊ စားဝတ်နေရေး၊ ကျန်းမာရေး၊ ပညာရေး၊ စီးပွားရေး၊ လမ်းပန်းဆက် သွယ်ရေး၊
၈။	ကျေးရွာ၏(၄)နှစ်စာ မျှော်မှန်းချက်များ (Village Vision)	၅၀၀၂၂၀၀၆	ကျေးရွာလူထု အားလုံး	၁၄	၁၈	၃၂	ပိုမိုတိုးတက်စည်းလုံးဖွံ့ဖြိုး၊ ပိုမိုကျန်းမာလုပ်ကိုင်နိုင် (စားဝတ်နေရေး)၊ ပိုမိုပညာ ရေးကောင်း၊ အလုပ်အကိုင် အခွင့်အလမ်းပိုမိုကောင်း၊ စီးပွားရေး၊ လူမှုရေး၊ ပညာ ရေး၊ ကျန်းမာရေး ပိုမိုကောင်းမွန်လာနိုင်၊ ပိုမို ကျေးရွာဖွံ့ဖြိုးလာနိုင်၊
၉။	ကျေးရွာဖွံ့ဖြိုးရေး လုပ်ငန်းစဉ်များ (Village Approve Vision)	၅၀၀၂၂၀၀၆	ကျေးရွာလူထု အားလုံး	၁၄	၁၈	၃၂	ခန်းမဆောင်၊ ဆေးပေးခန်း၊ စာသင်ကျောင်း၊ လမ်း၊ ရေလှောင်ကန်၊ ရေပိုက်/ငုတ်၊ လျှပ်စစ်မီး၊
၁၀။	ကျေးရွာဦးစားပေး လုပ်ငန်းစဉ်များ (Village Object Vision)	၅၀၀၂၂၀၀၆	ကျေးရွာလူထု အားလုံး	၁၄	၁၈	၃၂	ကျေးရွာဖွံ့ဖြိုးရေးလုပ်ငန်း စဉ်အဆင့်သတ်မှတ်ခြင်း၊ တိုင်းတာခြင်း၊ ခန့်မှန်းကုန် ကျငွေတွက်ချက်ခြင်း၊ အကျိုးခံစားခွင့်ရှိသူ လူဦးရေ
၁၁။	ကျေးရွာသမိုင်း အကျဉ်းချုပ် (History)	၅၀၀၂၂၀၀၆	အမျိုးသမီး၊ အမျိုး သားလူထုအားလုံး				ကျေးရွာစတင်တည်ထောင် သည်ခန့်၊ အိမ်ခြေ၊ လူဦး ရေ လူမျိုး၊ ဘာသာ စသော ကျေးရွာသမိုင်းအချက်အ လက်အဆင့်ဆင့်များကို ဖော်ထုတ်ခြင်း၊