

ပြည်ထောင်စုသမ္မတမြန်မာနိုင်ငံတော်အစိုးရ
စိုက်ပျိုးရေး ၊ မွေးမြူရေး နှင့် ဆည်မြောင်း ဝန်ကြီးဌာန
ကျေးလက်ဒေသဖွံ့ဖြိုးတိုးတက်ရေး ဦးစီးဌာန
ဒီးမော့ဆိုမြို့နယ်



လူထုဗဟိုပြုစီမံကိန်း

National Community Driven Development Project
(NCDDP)



ကျေးရွာဖွံ့ဖြိုးရေးအစီအစဉ် (၂၀၁၇-၂၀၁၈)

Village Development Plan (VDP)

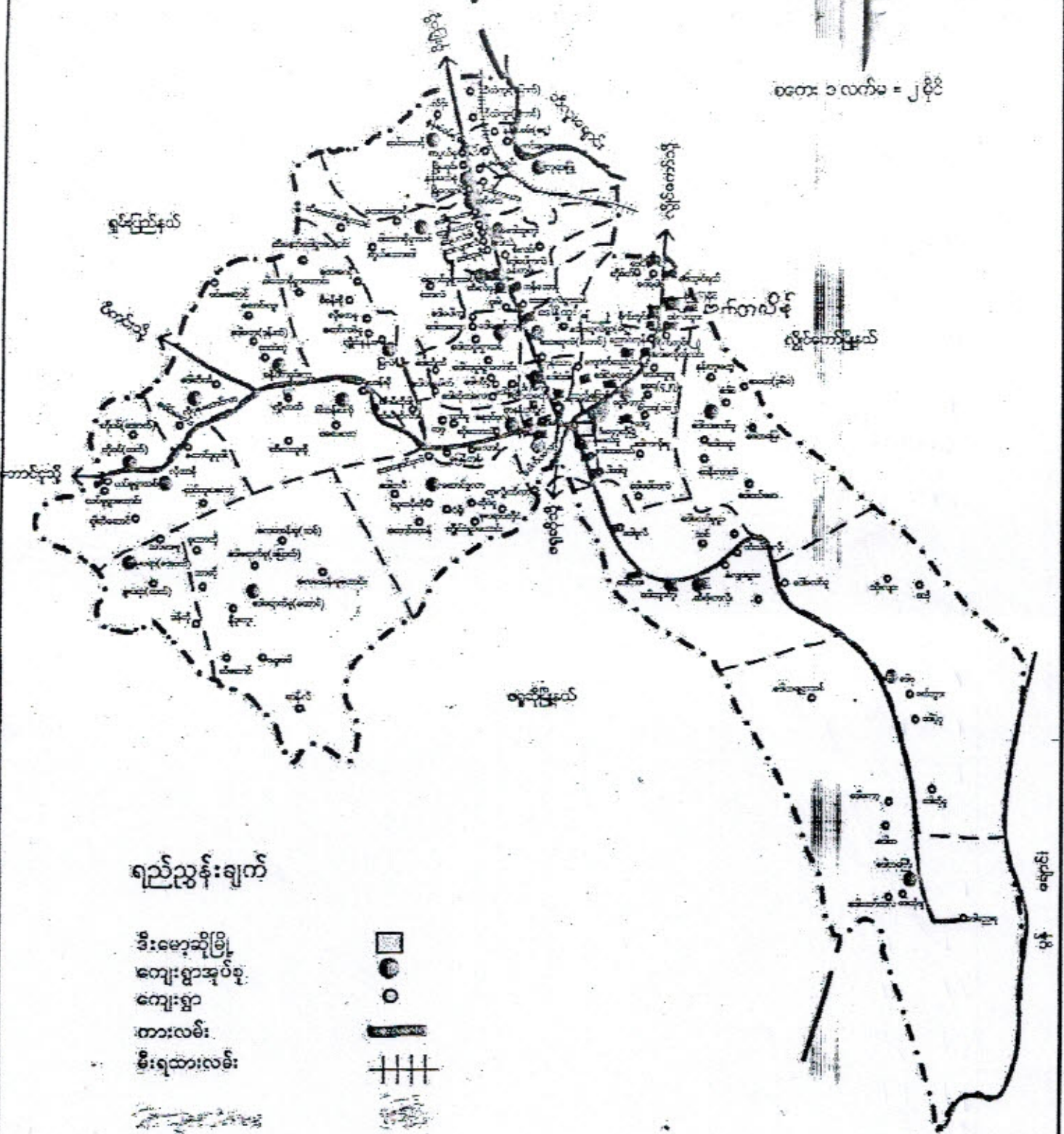
ဒေါ်တော်ကူးကျေးရွာ ၊ ဒေါ်တော်ကူးအုပ်စု ၊ ဒီးမော့ဆိုမြို့နယ်

မာတိကာ

စဉ်	အကြောင်းအရာ	စာမျက်နှာ	
		မှ	ထိ
၁။	ဒီးမော့ဆိုမြို့နယ်မြေပုံ	၁	၁
၂။	ကျေးရွာအုပ်စုမြေပုံ	၂	၂
၃။	အုပ်စုတွင်ပါဝင်သော ကျေးရွာများစာရင်းနှင့်လူဦးရေ	၃	၃
၄။	ကျေးရွာမြေပုံ(တည်နေရာ)	၄	၄
၅။	ကျေးရွာမြေပုံသုံးသပ်ချက်	၅	၅
၆။	ကျေးရွာသမိုင်းကြောင်းအကျဉ်းချုပ်	၆	၇
၇။	ကျေးရွာအတွင်းရှိ ဥစ္စာဓနကြွယ်ဝမှုအဆင့်သတ်မှတ်ခြင်း	၈	၈
၈။	ကျေးရွာအတွင်းရှိ ဥစ္စာဓနကြွယ်ဝမှုအဆင့်သတ်မှတ်သုံးသပ်ချက်	၉	၁၀
၉။	ကျေးရွာအတွင်းရှိ ကျား/မဆိုင်ရာ ပင့်ကူအိမ်ဖော်ထုတ်ခြင်း	၁၁	၁၁
၁၀။	ကျေးရွာအတွင်းရှိ ကျား/မဆိုင်ရာ ပင့်ကူအိမ်ဖော်ထုတ်သုံးသပ်ချက်	၁၂	၁၂
၁၁။	ကျေးရွာအတွင်းရှိ အဖွဲ့အစည်းဆိုင်ရာချိတ်ဆက်မှုဖော်ထုတ်ခြင်း	၁၃	၁၃
၁၂။	ကျေးရွာအတွင်းရှိ အဖွဲ့အစည်းဆိုင်ရာချိတ်ဆက်မှုဖော်ထုတ်သုံးသပ်ချက်	၁၄	၁၄
၁၃။	ကျေးရွာအတွင်းရှိ ရာသီခွင်ပြဇယားများကိုဖော်ထုတ်ခြင်း	၁၅	၁၅
၁၄။	ကျေးရွာအတွင်းရှိ ရာသီခွင်ပြဇယားများကိုဖော်ထုတ်သုံးသပ်ချက်	၁၆	၁၆
၁၅။	ကျေးရွာအတွင်းရှိ ကော်မတီဝင်များစာရင်း/ခါတ်ပုံ	၁၇	၁၈
၁၆။	ကျေးရွာဖွံ့ဖြိုးရေးအစီအစဉ်ဆောင်ရွက်မှု မှတ်တမ်းခါတ်ပုံများ	၁၉	၂၉
၁၇။	ကျေးရွာအချက်အလက်ပုံစံ(၁)	၂၀	၂၂
၁၈။	စီမံကိန်းစက်ဝန်း အချိန်ဇယား(ပုံစံ-၂)	၂၃	၂၄
၁၉။	ကျေးရွာဖွံ့ဖြိုးရေးဦးစားပေးအစီအစဉ်(ပုံစံ-၃)	၂၅	၂၇
၂၀။	ကျေးရွာအုပ်စုစီမံကိန်းလုပ်ငန်းခွဲ ရွေးချယ်ခြင်း(ပုံစံ-၄)	၂၈	၂၈
၂၁။	ကျေးရွာအစည်းအဝေးမှတ်တမ်းများ	၂၉	၃၂
၂၂။	လူထုပူးပေါင်းပါဝင်သောလူမှုဆန်းစစ်ခြင်းနှင့် အကဲဖြတ်ခြင်းလုပ်ငန်းစဉ် (PSA/PRA) အကျဉ်းချုပ်ဇယား	၃၃	၃၄

DEMOSO TOWNSHIP MAP

စကေး ၁ လက်မ = ၂ မိုင်



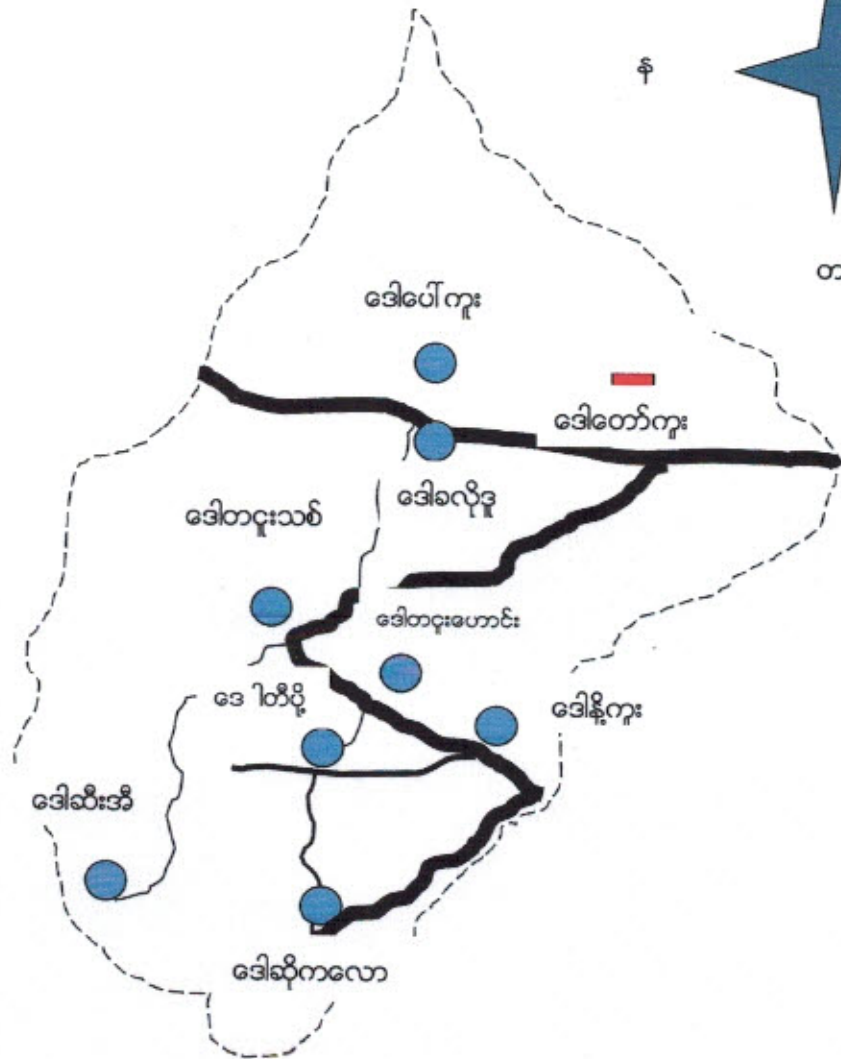
ရည်ညွှန်းချက်






- ဒီးဗော့ဆိုမြို့
- ကျေးရွာအုပ်စု
- ကျေးရွာ
- ကားလမ်း
- မီးရထားလမ်း
- မြစ်



ဘောလဲမြို့နယ်

ဒေါတော်ကူးအုပ်စုမြေပုံ



-  ကျောက်ချောင်းလမ်း
-  မြေသားလမ်း
-  ကျေးရွာအုပ်စု
-  ကျေးရွာ
-  အုပ်စုနယ်နိမိတ်

ကျေးရွာအုပ်စုတွင်ပါဝင်သော ကျေးရွာစာရင်းများ

စဉ်	ကျေးရွာအမည်	အိမ်ထောင်စု အရေအတွက်	လူဦးရေစာရင်း		
			ကျား	မ	ပေါင်း
၁	ဒေါတော်ကူး	၆၂	၂၇၃	၁၅၄	၄၂၇
၂	ဒေါခလှိုဒူ	၁၄၀	၃၉၁	၃၈၈	၇၇၉
၃	ဒေါပေါ်ကူး	၁၀၄	၂၈၄	၂၉၅	၅၇၉
၄	ဒေါတငှားသစ်	၂၅	၆၄	၆၅	၁၂၉
၅	ဒေါတငှားဟောင်း	၂၉	၇၄	၅၅	၁၂၉
၆	ဒေါနို့ကူး	၂၀	၃၉	၄၄	၈၃
၇	ဒေါတီပို့	၄၄	၁၁၆	၁၀၀	၂၁၆
၈	ဒေါဆိုကလော	၆၇	၁၅၆	၁၆၂	၃၁၈
၉	ဒေါဆီးအိ	၁၂၂	၃၂၆	၂၃၆	၅၆၂

ကျေးရွာမြေပုံတည်နေရာ



ဒေါတော်ကူးအုပ်စု၊ ဒေါတော်ကူးကျေးရွာ

ရက်စွဲ။ ။ ၁၉.၁၂.၂၀၁၆

ကျေးရွာမြေပုံသုံးသပ်ချက်

ဒေါတော်ကူးကျေးရွာတွင် အိမ်ခြေ (၅၈) အိမ်ရှိပြီးလူဦးရေ (၄၂၇) ဦးရှိပါသည်။ ဒီးမော့ဆို-မိုးဩ လမ်းမပေါ်ရှိ သေးဆူလဲရွာ၏အနောက်ဘက်တွင်တည်ရှိပြီးရွာ၏အနောက်ဘက်တွင် ဒေါခလိုဒူးရွာနှင့် ဒေါပေါ်ကူးရွာတို့တည်ရှိသည်။ ဒေါတော်ကူးရွာသည်အုပ်စုရွာလည်းဖြစ်သည်။ သေးဆူလဲမှဒေါပေါ်ကူး ထိဒေါတော်ကူးရွာကိုဖြတ်၍ကျောက်ခင်းလမ်းခင်းထားပါသည်။ ကျန်ရွာလမ်းအားလုံးမှာ မြေသားလမ်း ဖြစ်ပြီး ကိုယ်ထူကိုယ်ထရေပြန်များထည့်ထားပါသည်။ ကျောက်ချောလမ်းအတိုင်းဝင်လာမည် ဆိုပါက ရှေးဦးစွာ ဒေါတော်ကူးရွာ၏ဘုရားကျောင်းနှင့် မူလတန်းကျောင်းကိုတွေ့ရမှာဖြစ်ပြီး ၎င်းလမ်းပေါ်တွင် ကျေးရွာ ခန်းမဆောင် ၊ ဘုရားကျောင်းအဟောင်းနှင့် ကျေးလတ်ကျန်းမာရေးဌာနခွဲ တို့ကို တွေ့နိုင်ပါ သည်။ ရွာလယ်တွင်တောင် ၊ မြောက်ဖြတ်သွားသောချောင်းရှိပြီးရေတွင်း (၄) တွင်းနှင့် အဝီစိတွင်း (၁) တွင်းရှိပါသည်။ ရွာတောင်ဘက်တွင်လယ်ကွင်းများရှိပြီး ခန်းမဆောင်ဘေးလမ်းသည် လယ်ထဲသို့သွား ရာတွင်အဓိကသုံးသောကုန်ထုတ်လမ်းဖြစ်သည့်အပြင်မြေသားလမ်းအဆင့်သာရှိသေးသဖြင့်ကျောက် ချောလမ်းဖြစ်စေရန်ကျေးရွာမှရည်မှန်းထားပါသည်။ ထို့ အပြင်ရွာ၏အနောက်တောင်ဘက်၊ ဒေါတငူးသစ်ရွာနှင့် ဆက်ထားသောလမ်းမှာလည်း (၁) ဖာလုံခန့်ကျောက်ချောလမ်းခင်းရန်လိုနေ ပါသည်။ ကျေးရွာ၏ အနောက်ဘက် တွင်ဝါးရုံတော များရှိသည်။ ဝါးရုံတောထဲတွင် ကျေးရွာ သချိုင်းကုန်းရှိပါသည်။ ရွာ၏မြောက်ဘက်တွင်ထေးကလျားချောင်းနှင့်ကျောက်တောင်များလည်းရှိ ပါသည်။

ပါဝင်ဆွေးနွေးသူ - ကျား - (၂၈) ဦး
မ - (၁၈) ဦး

ပံ့ပိုးကူညီသူ - ဦးခင်မောင်တာရီ

ဒေါ်တော်ကူးအုပ်စု၊ ဒေါ်တော်ကူးကျေးရွာ

ကျေးရွာသမိုင်းကြောင်းအကျဉ်း

ဒေါ်တော်ကူးကျေးရွာသည် ၁၈၀၀ နှစ် ဝန်းကျင် ကတည်းကတည်ရှိသော ကျေးရွာတစ်ရွာဖြစ်သည်။ နယ်ချဲ့အင်္ဂလိပ်အစိုးရ မရောက်ခင်အချိန်ထိ ဘုရင်စနစ်ဖြင့်နေထိုင်ခဲ့သောရွာလည်းဖြစ်သည်။ ဒေါ်တော်ကူးကျေးရွာတွင်ကပ်ရောဂါဆိုးကြီး(၂)ကြိမ်ကျရောက်ဖူးပါသည်။ ပထမအကြိမ်မှာ ၁၈၀၀ ခုနှစ်မှ ၁၉၀၀ ခုနှစ် ကြားတွင်ဖြစ်ပွားခဲ့ပြီးအနီးအနားရှိရွာများပါကျရောက်သောရောဂါဆိုးကြီးဖြစ်ပြီး လူများသေကြပျက်စီးမှုများခဲ့ရသည်။ ထို့နောက်လူဦးရေပြန်လည်များပြားလာပြီးအိမ်ခြေ(၂၀၀)ခန့်ထိရှိလာ ပြီဖြစ်သောအချိန်မှာ လည်းကာလဝမ်းရောဂါဆိုးကြီးကိုထပ်မံခံစားရပြီးထပ်မံသေကြရပြီးအိမ်ခြေ (၁၀) အိမ်ခန့်သာကျန်သည်အထိဆိုးဝါးခဲ့သည်။ ဒုတိယအကြိမ်ရောဂါမှာ ကပ်ရောဂါဖြစ်ပြီး ဒုတိယကမ္ဘာစစ်မတိုင်မီ ၁၉၃၀ ခုနှစ် ဝန်းကျင်ကဖြစ်ပွားခဲ့ပြန်သည်။ ဘာသာရေးတွင်လည်းမူလကနတ်ကိုးကွယ်သူများဖြစ်ကြပြီး ၁၉၃၂ ခုနှစ်ဝန်းကျင်မှစ၍ ရိုမန်ကတ်သလစ်ခရစ်ယာန်ဘာသာကိုယနေထိုင်ယုံကြည်ကိုးကွယ်ကြသည်။ ဒေါ်တော်ကူးကျေးရွာသည်စစ်ဘေးဒဏ်ကိုလည်းအကြိမ်ကြိမ်ခံခဲ့ရပြီးစစ်ဖြစ်ပြီဆိုပါ ကရွာ၏မြောက်ဘက်ရှိ 'ထီးကယ်ဆို' တောင်တွင်ပုန်းခိုကြရသည်။ ၎င်းတောင်ကို ကျေးဇူးရှင်တောင်ဟုလည်းခေါ် စမှတ်ပြုကြသည်။ ထို့ပြင်ရွာတွင် ၁၈၀၀ နှင့် ၁၉၀၀ ခုနှစ်ကြား ၊ လူဦးရေများသောအချိန်တွင်မှာလည်းရွာရှေ့ခြမ်းနှင့်နောက်ခြမ်းဟူ၍နှစ်ပိုင်းကွဲခဲ့ဖူးသည်ကိုထိုအချိန်ကရွာလယ်တွင်တောင်နှင့်မြောက်ကြီးတန်းကညောင်ချည်ကိုင်နှစ်ကိုင် အမှတ်အသားအဖြစ်စိုက်ခဲ့သည့် ထိုညောင်ပင်နှစ်ပင်ကိုကြည့်ခြင်းအားဖြင့်သိနိုင်ပါသည်။

ဒေါ်တော်ကူးကျေးရွာသည်ရောဂါဆိုးဘေး ၊ စစ်ဘေးတို့ကိုမျိုးစုံခံစား ခဲ့ရသော်လည်း ရွာမပျောက်ပျက် အောင်ထိန်းသိမ်းလာခဲ့သည့် ထိုရွာသူရွာသားတို့၏စိတ်ဓာတ်မှာ ချီး ကျူးဖွယ်ရာဖြစ်သည်။ ယခုဆိုလျှင်အိမ်ခြေ (၅၈) အိမ် နှင့် လူဦးရေကျား ၊ မစုစုပေါင်း (၃၂၄) ဦးရှိပြီဖြစ် သည်။ ရွာတွင် ၁၉၈၁ ခုနှစ်ကအဆင့်မြှင့်တင်ဆောက်ခဲ့သောဘုရားကျောင်းအဟောင်း နှင့် ရွာ အဝင် တွင်အသစ် တည်ဆောက်ထားသော ဘုရားကျောင်းရှိသည်။ ၁၉၇၉-၈၀ ခုနှစ် တွင်ကိုယ်ထူကိုယ်ထ (အ.မ.က) ကျောင်းစတင်ဖွင့်လှစ်ခဲ့သည်။ ၁၉၈၂-၈၃ခုနှစ် တွင်မူလတန်းကျောင်းဆောင်ကိုဝါးခင်း ၊ ဝါး ကာ ၊ ဖက်မိုးဖြင့်တည်ဆောက်ခဲ့ပြီး ၁၉၉၃-၉၄ခုနှစ် တွင်အုတ်ညှပ်တစ်ထပ်ဆောင်ကိုကိုယ်ထူကိုယ်ထ ဆောက်လုပ်ခဲ့သည်။

၂၀၀၃ ခုနှစ်တွင် သေးဆူလဲကျေးရွာအနောက်ဘက်ရှိ ထီးကယ်ယားချောင်းတူး မြောင်း
ကိုဖြတ်ကူး၍ပေ(၆၀)ရှိကွန်ကရစ်တံတားတစ်စင်းကို လွိုင်ကော်သာသနာခရစ်ယာန်ဆရာတော်
မှလှူဒါန်းဆောက်လုပ်ပေးခဲ့သည်။ ၂၀၀၅-၀၆ ခုနှစ်တွင်သေးလဲမှဒေါပေါ်ကူးထိဒေါတော်ကူးရွာကိုဖြတ်
၍ ကျောက် ချောလမ်းခင်းခဲ့သည်။

မှတ်တမ်းတင်သူ - ဦးဂျိုးဇက်

(ဒေါတော်ကူးကျေးရွာ)

ကျေးရွာအတွင်းရှိ ဥစ္စာနေကြွယ်ဝမှုအဆင့်သတ်မှတ်ခြင်း

ကျေးရွာ ဒေါတော်ကု
အုပ်စု-ဒေါတော်ကျ

ဥစ္စာနေကြွယ်ဝမှုသတ်မှတ်ချက် ရက်စွဲ- ၃.၁.၂၀၁၆

အဆင့်	သတ်မှတ်ချက်	အိမ်အောင်ရ	ရာခိုင်နှုန်း (%)
၁	စက် (၂)စီး၊ ဆွဲကယ် (၁)စီး၊ ဆွဲ (၁၀)ကောင်၊ လယ် (၅)ကောင်၊ လှာ (၅)ကောင်၊ တွက်ပျက် (၁)ကောင်၊ နွား (၂)ဖူး၊ ဆွဲ (၁)စီး၊ ပျက် (၂)ဖူး၊ ဆွဲ (၁)စီး၊ ချေးဆိုင်	၂၀	၃၅%
၂	စက် (၁)စီး၊ ဆွဲကယ် (၁)စီး၊ နွား (၂-၁၀)ကောင်၊ လယ် (၂-၅)ကောင်၊ လှာ (၂-၅)ကောင်၊ ပျက် (၁)စီး၊ တွက်ပျက် (၁)စီး၊ နွား (၂)ဖူး၊ ပျက် (၁)စီး၊ ပျက် (၁-၂)ဖူး	၂၀	၄၀%
၃	စက် (၁)စီး၊ နွား (၂)ဖူး၊ နွား (၁)ကောင်၊ လယ် (၂)ကောင်၊ လှာ (၂)ကောင်၊ ပျက် (၁)စီး၊ တွက်ပျက် (၁)စီး၊ နွား (၁)ဖူး၊ တွက်ပျက် (၁)ကောင်	၁၀	၁၇%

ဒေါ်တော်ကူးအုပ်စု၊ ဒေါ်တော်ကူးကျေးရွာ

ရက်စွဲ။ ။ ၁၉.၁၂.၂၀၁၆

ကျေးရွာအတွင်းရှိ ဥစ္စာနေကြွယ်ဝမှုအဆင့်သတ်မှတ်သုံးသပ်ခြင်း

ဒေါ်တော်ကူးကျေးရွာ အနေဖြင့် ယခုလက်ရှိအခြေအနေအရ လူမှုအခြေပြခြင်း (သို့) ဆင်းရဲ ၊ ချမ်းသာကွာဟမှုတိုင်းတာခြင်းပြုလုပ်သောအခါ အဆင့်(၁)၊(၂)၊(၃) ဟူ၍(၃)ဆင့် ခွဲကာလေ့လာသိရှိ နိုင်ပါသည်။ အဆင့် (၁) သည်ရွာတွင် ချမ်းသာသောအုပ်စု ဖြစ်ကြပြီး၎င်းတို့အား စံသတ်မှတ်ချက်ထားကာခွဲခြမ်းထားသည်။ ၎င်းတို့၏ပိုင်ဆိုင်မှုအတိုင်းအတာမှာလယ်(၅)ဧကအထက်၊ ယာ(၅)ဧကအထက်၊ နွား (၁၀) ကောင် အထက် ၊ ထော်လာဂျီ ၊ ကိုင်းရှည်(လယ်ထွန်စက်) ၊ ဆိုင်ကယ် (၂) စီး နှင့် အထက် ၊ တိုက်အိမ် ၊ သားသမီးများကိုဘွဲ့ရသည်အထိ ထားပေးနိုင် ၊ ဝက် (၃) ကောင် ၊ နွားလှည်း(၁)စီး ၊ ဖုန်း (၃)လုံးအထက် နှင့် ဈေးဆိုင်စသည်ဖြင့်သတ်မှတ်ရာအိမ် ထောင်စု (၂၀) စုလောက်ရှိပြီးရွာ၏(၃၅) % လောက်ရှိပါသည်။ အဆင့် (၂) တွင်အိမ်ထောင်စု (၂၈) လောက်ရှိပြီး ၎င်းတို့၏ပိုင်ဆိုင်မှုများမှာ လယ် (၂-၅) ဧက ၊ ထော်လာဂျီ ၊ယာ (၂-၅) ဧက ၊ ဆိုင်ကယ် (၁) စီး၊ နွား (၂-၁၀) ကောင် ၊ ပျဉ်ထောင် အိမ် ၊ သားသမီးများကို အထက်တန်းအထိပညာသင်ကြားပေးနိုင်ခြင်း ၊ ဝက် (၂) ကောင် ၊ နွားလှည်း(၁)စီး နှင့် ဖုန်း(၁-၃)လုံး တို့ဖြစ်ကြသည်။ ရွာ၏ (၄၈%) ခန့်ရှိပါသည်။ အဆင့် (၃) တွင်မူကား ရွာတွင်မ ပြေ လည်သော အုပ်စုအဖြစ် သတ်မှတ်ကြပြီး ၎င်းအုပ်စုတွင် ပါဝင်သူများသည် လယ် (၂) ဧက အောက် ၊ ယာ(၂) ဧကအောက် ၊ နွား (၂) ကောင် အောက် ၊ စက်ဘီး (၁) စီး ၊ ဝက်(၁) ကောင် ၊ ဖုန်း(၁)လုံး နှင့် ဝါးထရံအိမ်စသည်တို့သာပိုင်ဆိုင်နိုင်ကြသူများဖြစ်ကြောင်းတွေ့ရှိရပါသည်။ ရွာ၏(၁၇%)ခန့်ရှိပါသည်။

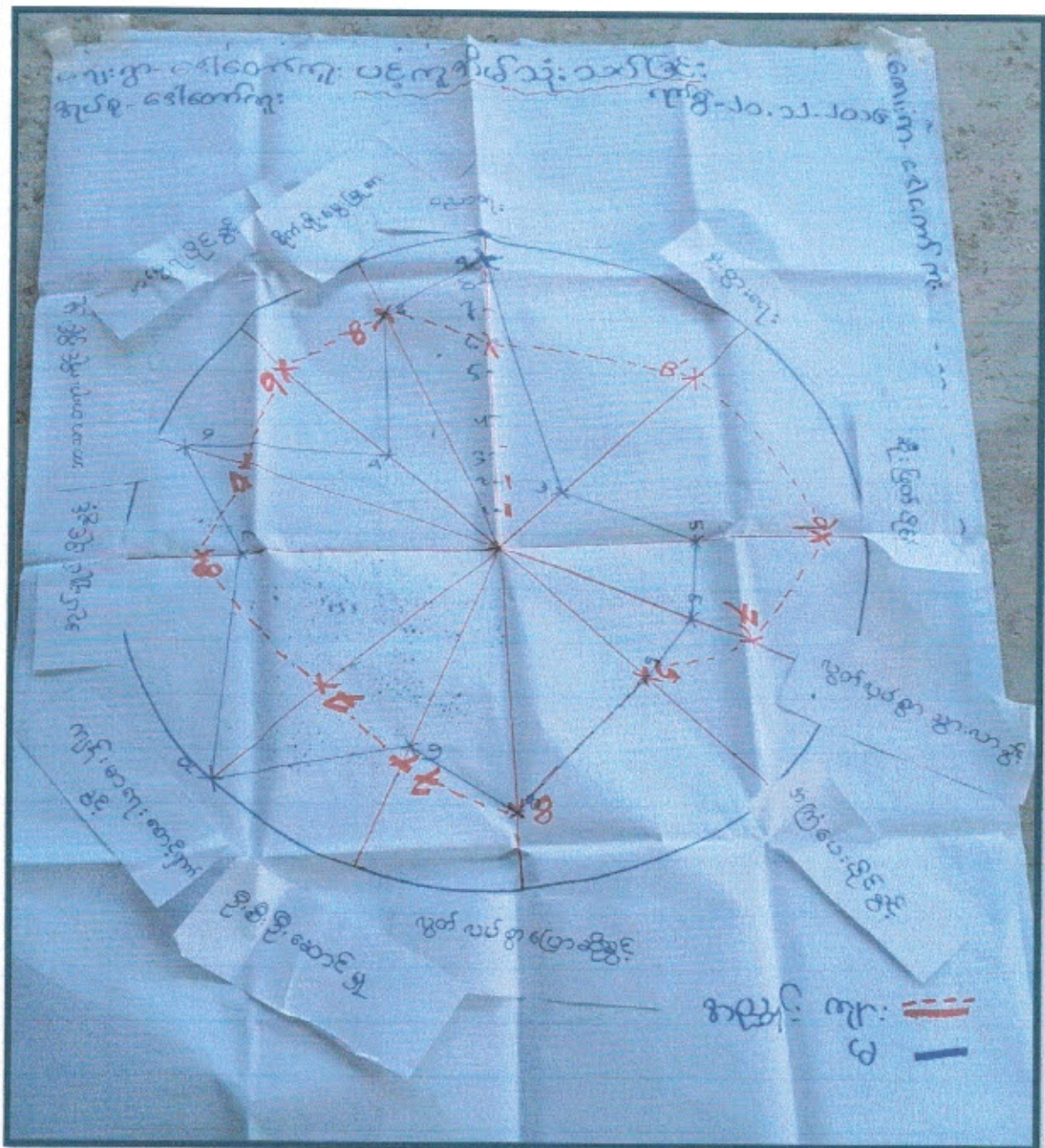
ထို့ကြောင့်ဒေါ်တော်ကူးကျေးရွာ၏လူမှုအခြေအနေကို သုံးသပ် ကြည့်မည်ဆိုလျှင်ရွာ၏ (၈၃)% သည် အသင့်အတင့်နှင့် ပြေလည်သော အုပ်စုများဖြစ်ကြပြီး (၁၇)% လောက်သာအဆင်မပြေနိုင်ကြသည်ကို ကြည့်ခြင်းအားဖြင့် ကျေးရွာမှာစီးပွားအခြေ အနေဖွံ့ဖြိုးတိုးတက်မှုရှိလာသည်ကိုတွေ့ရပါသည်။

ပါဝင်ဆွေးနွေးသူ - ကျား - (၂၈) ဦး

ပံ့ပိုးကူညီသူ - ဦးခင်မောင်တာရီ

မ - (၁၈) ဦး

ကျေးရွာအတွင်းရှိ ကျား/မ ဆိုင်ရာပင့်ကူအိမ်ဖော်ထုတ်သုံးသပ်ခြင်း



ဒေါ်တော်ကူးရွာအုပ်စု၊ ဒေါ်တော်ကူးကျေးရွာ

ရက်စွဲ ။ ။ ၂၀.၁၂.၂၀၁၆

ကျေးရွာအတွင်းရှိ ကျား/မဆိုင်ရာပင့်ကူအိမ်သုံးသပ်ခြင်း

လုပ်ကိုင်ခွင့်တွင် အမျိုးသားများမှာ အဆင့် (၈) ထိရှိပြီး အမျိုးသမီးများမှာ အဆင့် (၃) တွင်သာရှိပါသည်။ ဆုံးဖြတ်ပိုင်ခွင့်တွင် အမျိုးသားများမှာ အဆင့် (၉) ရှိပြီး အမျိုးသမီးများ မှာ အဆင့် (၅) တွင်သာရှိပါသည်။ အမွေရပိုင်ခွင့်တွင် အမျိုးသားများမှာ အဆင့် (၉) ရှိပြီး အမျိုးသမီးများမှာ အဆင့် (၄) တွင်သာရှိပါသည်။ အထူးသဖြင့် ကလေးများကျန်းမာရေးစောင့်ရှောက်မှုပိုင်းတွင် အမျိုးဒေါ်တော်ကူးကျေးရွာ အနေဖြင့် အမျိုးသား ၊ အမျိုးသမီး အခန်းကဏ္ဍအားလေ့လာသုံးသပ်ရာတွင် အခွင့်ရေးများ တန်းတူညီမျှနှင့် တန်းတူညီလူနီးပါးရှိလာသည်ကိုမြင်တွေ့ရသည်။ ဆွေးနွေးချက် (၁၂) ချက်ထဲမှ (၃) ချက်တူညီသည်ကိုမြင်တွေ့ရသည်။ ထိုအချက်များမှာ စိုက်ပျိုးမွေးမြူရေး ၊ အကြံပေးပိုင် ခွင့် နှင့် လွတ်လပ်စွာပြောဆိုခွင့် များဖြစ်ပါသည်။ ကွာဟမှုများသေးသောအချက်များမှာ စီးပွားရေးလုပ် ကိုင်ခွင့် ၊ ဆုံးဖြတ်ပိုင်ခွင့် ၊ အမွေရပိုင်ခွင့် နှင့် ကျန်းမာရေးစောင့်ရှောက်မှု တို့ဖြစ်ပါသည်။ အဆင့်ဖြင့် ဖော်ပြလျှင် စီးပွားရေးလုပ်သမားများမှာ အဆင့် (၁၀) ထိအပြည့်အဝရှိပြီး အမျိုးသားများမှာ အဆင့် (၇) တွင်သာရှိပါသည်။ ကျန်ဆွေးနွေးချက်များသည် အနည်းအကျဉ်းမျှသာကွာဟသည်ကိုမြင်တွေ့ရသည်။

အထက်ဖော်ပြပါအချက်များကိုကြည့်ခြင်းအားဖြင့် ဒေါ်တော်ကူးကျေးရွာ၏ ကျား-မ တန်းတူညီ မျှများသည် နှစ်များမကြာမှီအချိန်အတွင်းတွင်အပြည့်အဝတန်းတူညီမျှမှုရလာမည်ဟု မျှော်မှန်းသုံးသပ် ရပါသည်။

ပါဝင်ဆွေးနွေးသူ - ကျား - (၂၅)ဦး

ပံ့ပိုးကူညီသူ - ဦးခင်မောင်တာရီ

မ - (၁၁) ဦး

ဒေါ်တော်ကူးအုပ်စု၊ ဒေါ်တော်ကူးကျေးရွာ

ရက်စွဲ ။ ။ ၂၀.၁၂.၂၀၁၆

ကျေးရွာအတွင်းရှိ အဖွဲ့အစည်းဆိုင်ရာချိတ်ဆက်မှုဖော်ထုတ်သုံးသပ်ချက်

ဒေါ်တော်ကူးကျေးရွာအတွင်းတွင်အဓိကကျေးရွာလူထုနှင့်ထိတွေ့လှုပ်ရှားရသော အဖွဲ့အစည်းများမှာ ကျေးရွာအုပ်ချုပ်ရေးမှူးအဖွဲ့ နှင့် ရပ်မိရပ်ဖအဖွဲ့တို့ဖြစ်ကြသည်။ ၎င်းအဖွဲ့ (၂) ဖွဲ့တို့သည်ရွာ၏မည်သည့် အရေးကိစ္စမဆို (၂) ဖွဲ့တိုင်ပင်ဆွေးနွေးပြီးမှဆုံးဖြတ်ရလေ့ရှိသည်။ ဘာသာရေးအသင်း အဖွဲ့များဖြစ်ကြ သောသံသာအားနာသင်း ၊ C.A အသင်း ၊ မယ်တော်သမီး နှင့် ကျောင်းဒါကာ တို့သည်ဘာသာရေးပိုင်း တွင်အဓိကလှုပ်ရှားသောအဖွဲ့များဖြစ်ပါသည်။ အထက်ပါအဖွဲ့များသည်ရွာတွင်သာ အချင်းချင်းချိတ် ဆက်ကြသည်သာမကဘဲ တိုက်နယ်တွင်ရှိသော ကျောင်းထိုင်ဘုန်းတော်ကြီးနှင့် ဘာသားရေးဆိုင်ရာ များကိုချိတ်ဆက်ပြီးအလုပ်လုပ်ကြပါသည်။ လူငယ်အဖွဲ့ တို့မှာလည်းမကြာမကြာရွာ၏အရေး ကိစ္စများကိုရွာမိရွာဖ ၊ အုပ်ချုပ်ရေးမှူးနှင့် ဘာသာရေးအဖွဲ့များနှင့် ချိတ်ဆက်ပြီးတက်ကြွစွာကြိုးပမ်းဆောင် ရွက်ရသောအဖွဲ့ဖြစ်သည်။ မိဘဆရာအသင်း နှင့် မြစ်မီးရောင်ကော်မတီတို့မှာဖြင့်အလယ်အလတ်အဖွဲ့များဖြစ်ကြသော်လည်းကျေးရွာလူထုနှင့်ထိတွေ့မှု နည်းသည်ကိုတွေ့ရသည်။ မယ်တော်သမီးအဖွဲ့ မှာ လူငယ်အဖွဲ့မှကွဲထွက်လာသောအဖွဲ့ ဖြစ်ပြီးဘာသာရေးအဖွဲ့များနှင့်ချိတ်ဆက်ပြီးအလုပ်လုပ်ပါသည်။ ရွာတွင်မီးကော်မတီလည်းဖွဲ့ထား သည်။ Care Myanmar အဖွဲ့ မှ ဖွဲ့စည်းပေးထားသော ကျေးရွာ ဖွံ့ဖြိုး ရေးကော်မတီ (VDO)လည်းရှိပါသည်။ ယင်းအဖွဲ့သည်ပြင်ပ အဖွဲ့အစည်းဖြစ်သော Care အဖွဲ့နှင့် ချိတ် ဆက်၍လည်းကောင်း ၊ကျေးရွာတွင်းရှိအဖွဲ့များဖြင့်လည်းကောင်းချိတ်ဆက်ပြီးရွာ၏ဖွံ့ ဖြိုးရေးလုပ် ငန်း များ ကိုဆောင်ရွက်သည်။ အုပ်ချုပ်ရေးမှူးသည်လည်းအုပ်စုအုပ်ချုပ်ရေးမှူး နှင့် ချိတ် ဆက်၍လုပ်ငန်းများဆောင်ရွက်ပါသည်။

ပါဝင်ဆွေးနွေးသူ - ကျား - (၂၅) ဦး

ပံ့ပိုးကူညီသူ - ဦးခင်မောင်တာရီ

မ - (၁၁) ဦး

ကျေးရွာအတွင်းရှိ ရာသီခွင်ပြဇယားများကိုဖော်ထုတ်ခြင်း

ကျွန်း- ၃. ၁. ၂၀၁၆

ရာသီခွင်ချိမ်မြောက်ချိန်လား

ကျွန်း- ခေါ်ထောက်ကု ရာသီ- ခေါ်ထောက်ကု	လ	မေလ	ဇွန်	ဇူလိုင်	ဇူလိုင်	ဇူလိုင်	ဇူလိုင်	ဇူလိုင်	ဇူလိုင်	ဇူလိုင်	ဇူလိုင်
ခင်းမင်းကု					မင်းမင်း	မင်းမင်း	မင်းမင်း	မင်းမင်း			မင်းမင်း
နက်ပျက်ကလ											
နက်ပျက်ကလ											
ရေကူးပေါင်းကလ											
လမ်းပန်းဆက်ဆံရေး ဆက်ဆံရေးကလ											
ပုံလမ်းဆက်ဆံရေး	မင်းမင်း			မင်းမင်း			မင်းမင်း		မင်းမင်း	မင်းမင်း	မင်းမင်း
ကျောက်ကြေးကျောက်					မင်းမင်း				မင်းမင်း		
မြေပုံချိန်ချိန်											
ဝင်းခင်း				⊙ ⊙	⊙ ⊙ ⊙	⊙ ⊙ ⊙	⊙ ⊙ ⊙	⊙ ⊙ ⊙	⊙ ⊙ ⊙	⊙ ⊙ ⊙	⊙ ⊙ ⊙

ဒေါတော်ကူးအုပ်စု၊ ဒေါတော်ကူးကျေးရွာ

ကျေးရွာအတွင်းရှိ ရာသီခွင်ပြဇယားများကိုဖော်ထုတ်သုံးသပ်ခြင်း

ဒေါတော်ကူးကျေးရွာ အနေဖြင့် အဓိကစီးပွားရေးလုပ်ငန်းမှာ လယ်ယာစိုက်ပျိုးရေးဖြစ်ပြီး စိုက်ပျိုးရိတ်သိမ်းကာလမှာမေလမှစ၍ဒီဇင်ဘာလထိဖြစ်သည်။ အဓိကစိုက်ပျိုးသီးနှံမှာစပါး ၊ မြေပဲ ၊ ပြောင်းတို့ဖြစ်ပြီးတစ်မျိုးပြီးလျှင်နောက်တစ်မျိုးစိုက်လေ့ရှိသောကြောင့်အဆိုပါလများတွင်မနားရဘဲဆက်တိုက်အလုပ်များကြသည်။ ပွဲတော်အချိန်အခါရောက်ပြန်ပြီဆိုလျှင်လည်း စုပေါင်းဆောင်ရွက်ကြပြီး ဇန်နဝါရီ ၊ ဧပြီ ၊ ဇူလိုင် ၊ အောက်တိုဘာ ၊ နိုဝင်ဘာ နှင့် ဒီဇင်ဘာ တို့တွင်ပြုလုပ်လေ့ရှိကြသည်။ ဇန်နဝါရီလတွင် မင်္ဂလာဆောင်ပွဲ ၊ ဧပြီလတွင် နှစ်ပတ်လည်ပွဲ ၊ ဇူလိုင်လတွင် မိဘပွဲ ၊ အောက်တိုဘာလတွင် ဒီးကူပွဲ ၊ နိုဝင်ဘာလတွင် သင်္ချိုင်းကုန်းပွဲနှင့် ဒီဇင်ဘာလတွင်ခရစ်စမတ်ပွဲ အသီးသီးကျင်းကြပါသည်။ အောက်တိုဘာလမှနိုဝင်ဘာတို့တွင်သီးနှံရိတ်သိမ်းရောင်းချပြီးကာစဖြစ်၍ ဤဝင်ငွေကောင်းသောကာလများဖြစ်သော်လည်း ယခုနှစ်ပိုင်းတွင်မိုးခေါင်ရေရှားခြင်းပြဿနာကိုကြုံတွေ့ရကာကြိုရာကျပန်း အလုပ်များဖြင့် ဇန်နဝါရီလမှ ဧပြီလထိ ၊ စပါးမစိုက်ခင်ကာလထိ ပြင်ပဝင်ငွေရှာဖွေစုဆောင်းကြရသည်။ ထိုသို့အလုပ်နှင့် လက်မပြတ်အောင်ကြိုးစားလုပ်ကိုင်ကြသော ဒေါတော်ကူးကျေးရွာနေလူကြီး ၊ လူငယ်အားလုံးတို့သည် ကျန်းမာရေးအပိုင်းတွင် ရှေးအခါက ကပ်ရောဂါဆိုးကြီးကျရောက်ခဲ့သည်မှအပ ယခုအခါတွင် သာမန်တုတ် ကွေးဖျားနာမှုမျိုးလောက်သာခံစား ကြရသည်။ ရာသီအကူးအပြောင်းဖြစ်သော ဧပြီ ၊ မေ ၊ ဇွန် နှင့် အောက်တိုဘာလ တို့တွင်အဖြစ်များတတ်သည်။ ကျေးရွာအတွင်းဆေးပေး ခန်းလည်း ရှိသည်။ ရာသီဥတု တစ်နေ့တစ်ပြားဖောက်ပြန်လာမှုကြောင့် ဒေါတော်ကူးကျေးရွာသည် တစ်နှစ်ထက် တစ်နှစ်ရေပိုရှားပါးလာသည်ကိုကြုံတွေ့ရပါသည်။ လမ်းပန်းဆက်သွယ်ရေးအခြေအနေမှာ ဇူလိုင်လမှ အောက်တိုဘာလ အထိ သွားလာခက်ခဲသည်ကိုမြင်တွေ့ရသည်။

ပါဝင်ဆွေးနွေးသူ - ကျား - (၂၈) ဦး

ပံ့ပိုးကူညီသူ - ဦးခင်မောင်တာရီ

မ - (၁၈) ဦး

ကျေးရွာအတွင်းရှိ ကော်မတီဝင်များစာရင်း

စဉ်	အမည်	ကျား/မ	ရာထူး
၁	ဦးဂျိုးဇက်	ကျား	ကျေးရွာစီမံကိန်းအထောက်အကူပြုကော်မတီ၊ ဥက္ကဋ္ဌ
၂	ဒေါ်မိမိစိုး	မ	ကျေးရွာစီမံကိန်းအထောက်အကူပြုကော်မတီ၊ ဥက္ကဋ္ဌ
၃	ဦးဝင်းနီ	ကျား	ဝယ်ယူရေးဆပ်ကော်မတီ၊ ခေါင်းဆောင်
၄	ဦးဂျူးရီကျော်	ကျား	ဝယ်ယူရေးဆပ်ကော်မတီ၊ အဖွဲ့ဝင်
၅	ဒေါ်ချယ်ရီဘူးမြာ	မ	ဝယ်ယူရေးဆပ်ကော်မတီ၊ အဖွဲ့ဝင်
၆	ဦးမောင်စိန်	ကျား	စောင့်ကြည့်ကြီးကြပ်ရေးဆပ်ကော်မတီ၊ ခေါင်းဆောင်
၇	ဦးဂျူးလို	ကျား	စောင့်ကြည့်ကြီးကြပ်ရေးဆပ်ကော်မတီ၊ အဖွဲ့ဝင်
၈	ဒေါ်လှမြာ	မ	စောင့်ကြည့်ကြီးကြပ်ရေးဆပ်ကော်မတီ၊ အဖွဲ့ဝင်
၉	ဦးကောရယ်	ကျား	လုပ်ငန်းလည်ပတ်ရေးနှင့်ပြုပြင်ထိန်းသိမ်းရေးဆပ်ကော်မတီ၊ ခေါင်းဆောင်
၁၀	ဦးဖရေးရယ်	ကျား	လုပ်ငန်းလည်ပတ်ရေးနှင့်ပြုပြင်ထိန်းသိမ်းရေးဆပ်ကော်မတီ၊ အဖွဲ့ဝင်
၁၁	ဒေါ်သယ်မြာ	မ	လုပ်ငန်းလည်ပတ်ရေးနှင့်ပြုပြင်ထိန်းသိမ်းရေးဆပ်ကော်မတီ၊ အဖွဲ့ဝင်
၁၂	ဦးလီးဖဲ	ကျား	ဝေဖန်အကြံပြုကိုယ်စားလှယ်
၁၃	ဒေါ်ဒဲမြာ	မ	ဝေဖန်အကြံပြုကိုယ်စားလှယ်
၁၄	ဦးဂျိုးဇက်မီရယ်	ကျား	ကျေးရွာစားရင်းကိုင်
၁၅	ဦးရှားရယ်	ကျား	ကျေးရွာစေတနာ့ဝန်ထမ်း
၁၆	ဒေါ်ဌေးမြာ	မ	ကျေးရွာစေတနာ့ဝန်ထမ်း

ကျေးရွာအတွင်းရှိ ကော်မတီဝင်များမှတ်တမ်းဓါတ်ပုံ



ကျေးရွာဖွံ့ဖြိုးရေးအစီအစဉ်ဆောင်ရွက်မှုမှတ်တမ်းဓါတ်ပုံ





လူထုဝဟ်ပြု စီမံကိန်း၊ စီမံကိန်းလက်စွဲ အပိုင်း - (၃) - ၂၉.၁၀.၂၀၁၆

ပုံစံ - ၈ - ၁ ကျေးရွာအခြေခံအချက်အလက်များ (Form PC 1)

လမ်းညွှန်ချက်။ လူထုစည်းရုံးရေးမှူးသည် ဤအချက်အလက်များကို လူထုစည်းရုံးရေးမှူးမှ သတင်းအချက်အလက်ထဲသို့	ကျေးရွာတစ်ရွာသို့ ကျေးရွာ စေလွှတ်ပေးရမည့် အချက်အလက်များကို စီမံကိန်း မိတ်ဆက်အစည်းဝေးပတ်ဝန်းကျင်ဖိတ်ခေါ်စေရမည်။	ပထမဆုံးမိတ်ဆက်ခန်း ကျေးရွာအချက်အလက်များကို စီမံကိန်းမိတ်ဆက်အစည်းဝေးတွင် မှန်ကန်အောင်ပြုလုပ်ရမည်။	သွားရောက်သောအခါ တောင်းခံရမည်။
ကျေးရွာအုပ်ချုပ်ရေးမှူး အမှုည် ဦးထွန်း	ကျေးရွာအုပ်ချုပ်ရေးမှူး၏ ဖုန်းနံပါတ် ၀၉ ၇၈၈၅၄၅ ၄၄၇	လူထုစည်းရုံးရေးမှူး၏ အမှုည် ဦးခင်မောင်တင်	
ပြည်နယ်၊ တိုင်းဒေသကြီး	မြို့နယ် ဦးမောင်ခင်	ကျေးရွာအုပ်စု ဦးကျော်ကျော်	ကျေးရွာ ဦးကျော်ကျော်

က၊ လူဦးရေ

လူမျိုးစု	အိမ်ထောင်စုအရေအတွက်	ကိုးကွယ်သည့်ဘာသာ	အိမ်ထောင်စုအရေအတွက်
လူမျိုးစု (၁) ကယား	၆၂	ဘာသာ (၁) ဧရာဝတီ	၆၂
လူမျိုးစု (၂) -----		ဘာသာ (၂) -----	
လူမျိုးစု (၃) -----		ဘာသာ (၃) -----	
လူမျိုးစု (၄) -----			
လူမျိုးစုစရာ -----		ဘာသာစရာ -----	
	အရေအတွက်		
မသန်စွမ်းသူများ	၈	၈ - ၄	၈ - ၄
သက်ကြီးရွယ်အိုများ (၆၅ နှစ် နှင့် အထက်)	၁၉	၈ - ၇	၁၀ - ၁၂
စစ်ဘေးရှောင်			

	အမျိုးသား (အရေအတွက်)	အမျိုးသမီး (အရေအတွက်)
လူဦးရေ		
လူမျိုးစု (၁) ကယား	၂၇၃	၁၅၄
လူမျိုးစု (၂) -----		
လူမျိုးစု (၃) -----		
လူမျိုးစု (၄) -----		
လူမျိုးစု (၅) -----		
အိမ်ထောင်စုဦးစီး	၅၆	၅၄



(ခ) အခြေခံအဆောက်အအုံ အသုံးအဆောင်များ

စာသင်ကျောင်း	အမှတ် ခြံပါ	ကျန်းမာရေး	အမှတ် ခြံပါ	ဘာသာရေး အဆောက် အအုံများ	အမှတ် ခြံပါ
အထက်တန်းကျောင်း	<input type="checkbox"/>	ဆေးရုံ	<input type="checkbox"/>	ဓေတီ	<input type="checkbox"/>
အလယ်တန်းကျောင်း	<input type="checkbox"/>	ကျန်းမာရေးဌာန	<input type="checkbox"/>	ဘုန်းကြီးကျောင်း	<input type="checkbox"/>
မူလတန်းကျောင်း	<input checked="" type="checkbox"/>	ကျန်းမာရေးဌာနခွဲ	<input checked="" type="checkbox"/>	ဟိန္ဒူဘုရားကျောင်း	<input type="checkbox"/>
မူကြိုကျောင်း	<input checked="" type="checkbox"/>	ဆေးပေးခန်း	<input type="checkbox"/>	ခရစ်ယာန်ကျောင်း	<input checked="" type="checkbox"/>
အခြား	<input type="checkbox"/>	အခြား	<input type="checkbox"/>	ဗလီ	<input type="checkbox"/>
				အခြား	<input type="checkbox"/>
မှတ်ချက်		မှတ်ချက်		မှတ်ချက်	

(ဂ) ကျွမ်းကျင်သူများမှတ်တမ်း (ကျေးရွာတွင်နေထိုင်သော သို့မဟုတ် တခြားရွာမှလာရောက်သော ကျွမ်းကျင်သူများ)

(၁) စာသင်ကျောင်း			(၂) ကျန်းမာရေး			(၃) လက်မှုပညာရှင်		
	ရွာတွင်နေ ထိုင်သူ	အခြားရွာမှ လာသူ		ရွာတွင်နေ ထိုင်သူ	အခြား ရွာမှ လာသူ		ရွာတွင် နေထိုင်သူ	အခြားရွာ မှလာသူ
မူလတန်းပြဆရာ/မ	<input checked="" type="checkbox"/>	<input checked="" type="checkbox"/>	ဆရာဝန်	<input type="checkbox"/>	<input type="checkbox"/>	လက်သမား	<input checked="" type="checkbox"/>	<input type="checkbox"/>
အထက်တန်းပြဆရာ/မ	<input type="checkbox"/>	<input type="checkbox"/>	လက်ထောက် ကျန်းမာရေးမှူး	<input type="checkbox"/>	<input type="checkbox"/>	ပန်းချီ	<input type="checkbox"/>	<input type="checkbox"/>
အလယ်တန်းပြဆရာ/မ	<input type="checkbox"/>	<input type="checkbox"/>	အမျိုးသမီးကျန်းမာရေး ဆရာမ	<input type="checkbox"/>	<input type="checkbox"/>	လျှပ်စစ်ကျွမ်းကျင်၊ မီးသမား	<input type="checkbox"/>	<input type="checkbox"/>
မူကြိုဆရာ/မ	<input checked="" type="checkbox"/>	<input type="checkbox"/>	သားဖွားဆရာမ	<input checked="" type="checkbox"/>	<input checked="" type="checkbox"/>	ရေပိုက်သွယ်သူ	<input type="checkbox"/>	<input type="checkbox"/>
အခြား	<input type="checkbox"/>	<input type="checkbox"/>	ပြည်သူ့ကျန်းမာရေးလုပ်သား	<input checked="" type="checkbox"/>	<input type="checkbox"/>	စက်ပြင်ဆရာ	<input checked="" type="checkbox"/>	<input type="checkbox"/>
မှတ်ချက်	မှတ်ချက်			မှတ်ချက်			မှတ်ချက်	

(ဃ) ကျေးရွာသို့ ရောက်ရှိနိုင်သည့် လမ်းအခြေအနေ / ကျေးရွာတစ်ရွာသည် ၎င်း၏ ကျေးရွာအုပ်စုနှင့် ဆက်သွယ်ထားသော လမ်းအခြေအနေ (အောက်ပါတို့ကိုပိုင်းပါ)

ကျောက်ကြမ်းလမ်း: _____ ကတ္တရာလမ်း: _____ ကွန်ကရစ်လမ်း: _____ မော်တော်ဆိုင်ကယ်လမ်း: _____
 ကျောက်ခင်းလမ်း: မြေသားလမ်း: _____ လူသွားလမ်း: _____ အခြား: _____



(င) ကျေးရွာဖွံ့ဖြိုးမှုစီမံချက်

(၁) လူထုဗဟိုပြုစီမံကိန်းမစတင်မီ ဤကျေးရွာတွင်ကျေးရွာဖွံ့ဖြိုးမှု စီမံချက်ရှိခဲ့ပါသလား?

ပိုင်းပါ
 ရှိပါသည် / မရှိပါ / မသိပါ

(၂) ရှိခဲ့ပါလျှင် ဤစီမံချက်ကို မည်သည့် ခုနှစ်တွင်ပြင်ဆင်ခဲ့ပါသနည်း?

နှစ် ၂၀၁၁ / မသိပါ

(၃) ဤစီမံချက်ကို မြို့နယ်မှအတည်ပြုခဲ့ပါသလား?

ပြုခဲ့ပါသည် / မပြုခဲ့ပါ / မသိပါ

(စ) ခရီးအကွာအဝေး

(၁) ဤကျေးရွာ၏ဗဟိုမှ ၎င်းကျေးရွာအုပ်စု၏ဗဟိုအထိ ခရီးပိုင်မည်မျှကွာဝေးသနည်း? မိုင်-----/မသိပါ

(၂) ဤကျေးရွာမှ ၎င်းကျေးရွာအုပ်စုဗဟိုအထိ သွားလာရာတွင်ကြာမြင့်သည့်အချိန်။

ခြောက်သွေ့ရာသီတွင်ကြာချိန် ----- ထော်လာဂျီ/မော်တော်ဆိုင်ကယ်/ခြေလျှင်/လား/မော်တော်ဘုတ်/
အခြား -----

မိုးရာသီတွင်ကြာချိန် ----- ထော်လာဂျီ/မော်တော်ဆိုင်ကယ်/ခြေလျှင်/လား/မော်တော်ဘုတ်/
အခြား -----

(ဆ) ပတ်ဝန်းကျင်ဆိုင်ရာ သဘာဝဘေးအန္တရာယ်

ဤကျေးရွာတွင် ရေကြီးခြင်းကဲ့သို့ သဘာဝဘေးအန္တရာယ်ကျရောက်ဖူးခြင်း ရှိပါသလား။

မရှိပါ ရှိပါသည် ရှိလျှင်ဖော်ပြပါ ၂၀၁၁ ခုနှစ်၊ ဇူလိုင်လ ဝေး၊ ဘိုး နှင့် များစွာ ဖြစ်ပါသည်။

(ဇ) ကျေးရွာတွင် ဇွဲ၊ စည်းထားသော အဖွဲ့အစည်းများ

လူထုဗဟိုပြုစီမံကိန်းမတိုင်မီ ဤကျေးရွာတွင် ကျေးရွာဖွံ့ဖြိုးရေးအတွက် အစိုးရ (သို့) ရွာသားများကိုယ်တိုင်(သို့) စီမံကိန်းတစ်ခုခုမှ ဇွဲ၊ စည်းထားသည့် အဖွဲ့အစည်းများရှိပါသလား။

(၁) VDC (ကျေးရွာဖွံ့ဖြိုးရေး ကော်မတီ)

(၂) -----

ကျေးရွာခေါင်းဆောင်

အမည် ဦးကျော်

လက်မှတ် [Signature]

နေ့စွဲ ၃၀.၁၁.၂၀၁၆

လူထုစည်းရုံးရေးမှူး

အမည် ဦးခင်မောင်မောင်

လက်မှတ် [Signature]

နေ့စွဲ ၃၀.၁၁.၂၀၁၆



လူထုဝဟိုပြု စီမံကိန်း၊ စီမံကိန်းလက်ခွဲ အပိုင်း - (၃) - ၂၉.၁၀.၂၀၁၆

ပုံစံ - ၀ - ၂ - စီမံကိန်းထုတ်ပေးအချိန်ဇယား (PC 2)

လမ်းညွှန်ချက်၊ သက်ဆိုင်ရာလူထုစုစည်းရေးရာ၊ လက်ထောက်နှုန်းညွှန်းညွှန်းညွှန်း၊ စီမံကိန်းစက်မှုအဆင့်ထပ်စစ်ပြီးစီးတိုင်း ကျေးရွာနှင့် ကျေးရွာအုပ်စုအတွက် ဤပုံစံကို ဖြည့်သွင်းရမည်။

စည်းရုံးရေးမှူး/ဝန်ထမ်း အမည် ဦး သဲအောင်စင်

နေ့စွဲ ၂၀.၁၂.၂၀၁၆ စက်ဝန်းအားမှတ်ခြင်းပါ စက်ဝန်း(၁) စက်ဝန်း(၂) စက်ဝန်း(၃) စက်ဝန်း(၄) စက်ဝန်း(၅)

ပြည်နယ်/မိန့် ကယား၊ မြို့နယ် ဦးစော့ဆို ကျေးရွာအုပ်စု ဒေါ်အေးကျွန်း ကျေးရွာ ဒေါ်စော့အေး ကျေးရွာ

စီမံကိန်းထောက်ပံ့မှုအဆင့်များ	နေ့စွဲ		အချိန်အကွာအဝေး	အစည်းအဝေးတွင်တက်ရောက်သူအရေအတွက်			
	စတင်သည့်နေ့	ပြီးဆုံးသည့်နေ့		အချိန်အကွာအဝေး	အမျိုးသမီးအရေအတွက်	အိမ်ထောင်စုအရေအတွက်	လူမျိုးစုတက်ရောက်သူအရေအတွက်နှင့် လူမျိုးစုအမည်
၁။ ကျေးရွာစီမံကိန်း မိတ်ဆက်အစည်းအဝေး	၁၉.၁၂.၂၀၁၆	၂၀.၁၂.၂၀၁၆	၂၈	၁၈	၄၆	ကယား၊ ၄၆	
၂။ ကျေးရွာပွဲပြီးရေး စီမံချက်ရေးဆွဲခြင်း အစည်းအဝေး	၂၀.၁၂.၂၀၁၆	၂၀.၁၂.၂၀၁၆	၂၅	၁၁	၃၆	ကယား၊ ၃၆	
၃။ ကျေးရွာအုပ်စု လုပ်ငန်းဆုံးဖြတ်ချက်ချသည့် အစည်းအဝေး	၂၃.၁.၂၀၁၇	၂၃.၁.၂၀၁၇	၁၃	၁၃	၂၆	ကယား၊ ၁၈ ကယား၊ ၈	
၄။ မြို့နယ်အဆင့် စီမံကိန်းရေးဆွဲရေး နှင့် အကောင်အထည်ဖော်ရေးကော်မတီ၏ စီမံကိန်း သုံးသပ်မှု အစည်းအဝေး	၂၅.၁.၂၀၁၇	၂၅.၁.၂၀၁၇	မရှိ	မရှိ	မရှိ	မရှိ	
၅။ မြို့နယ် စီမံကိန်းရေးဆွဲရေး နှင့် အကောင်အထည်ဖော်ရေး ကော်မတီ၏ ဆုံးဖြတ်မှုကို ရွာသို့ အသိပေး အကြောင်းကြားသည့် အစည်းအဝေး							



လူထုဗဟိုပြု စီမံကိန်း၊ စီမံကိန်းလက်ခွဲ အပိုင်း - (၃) - ၂၉.၁၀.၂၀၁၆

၆။ စီမံကိန်းလုပ်ငန်းခွဲစီမံချက်ရေးဆွဲခြင်း အစည်းအဝေး							
၆.၁။ စီမံကိန်းလုပ်ငန်း အကောင်အထည်ဖော် ရေးအပ်အစဉ် ရေးဆွဲခြင်း							
၆.၂။ ဝယ်ယူရေးအပ်အစဉ် ရေးဆွဲခြင်း							
၆.၃။ ဘဏ္ဍာရေးကုန်ကျမှု လျာထားအပ်အစဉ် ရေးဆွဲခြင်း							
၆.၄။ ပြင်/ထိန်းအပ်အစဉ် ရေးဆွဲခြင်း							
၇။ စီမံကိန်းလုပ်ငန်းခွဲ တိုးတက်မှု စောင့်ကြည့် အစည်းအဝေး							
၇.၁။ အစည်းအဝေး ဝထံအကြိမ်							
၇.၂။ အစည်းအဝေး ဒုတိယအကြိမ်							
၇.၃။ အစည်းအဝေး တတိယအကြိမ်							
၈။ စီမံကိန်းလုပ်ငန်းခွဲ အပြီးသတ်စစ်ဆေးခြင်း အစည်းအဝေး							
၉။ လူထုစစ်ဆေးပွဲအစည်းအဝေး							



ပုံစံ - ၀ - ၃ ကျေးရွာဖွံ့ဖြိုးရေး ဦးစားပေးအစီအစဉ် (Form PC 3)

လမ်းညွှန်ချက်၊ အဆင့်(၃) ကျေးရွာမွှော်မှန်းချက်အစည်းအဝေး ပြီးဆုံးသောအခါ ကျေးရွာဝိမံကိန်း အထောက်အကူပြု ကော်မတီသည် လူထုစည်းရုံးရေးမှူးအကူအညီဖြင့် ဤပုံစံကိုပြည့်စုံအောင် ဖြည့်သွင်းရမည်။

လူထုစည်းရုံးရေးမှူး/ဝန်ထမ်း အမည် ဦး ဝင်မောင်ဝင်း

နေ့စွဲ စက်ဝန်းအား အမှတ်ခြစ်ပါ (✓) စက်ဝန်း(၁)
 စက်ဝန်း(၂) စက်ဝန်း(၃) စက်ဝန်း(၄)

ပြည်နယ်/တိုင်း ကယား၊ မြို့နယ်/မြို့နယ် ကျေးရွာအုပ်စု ဒေါ်ကော့ကော့၊ ကျေးရွာ ဒေါ်ကော့ကော့။

က၊ အခက်အခဲအတားအဆီးများအားဆွေးနွေးခြင်း - ယခုလက်ရှိအခြေအနေတွင် ဤကျေးရွာဖွံ့ဖြိုးတိုးတက်ရေးအတွက် အဓိက အခက်အခဲအတားအဆီးများသည် မည်သည်များဖြစ်ပါသနည်း။ (အမျိုးသား/သမီး အနည်းဆုံးအခက်အခဲ ၅ ခုစီဖော်ပြပါ)

အမျိုးသား အဖွဲ့မှ တင်ပြသောအခက်အခဲအတားအဆီးများ		အမျိုးသမီး အဖွဲ့မှ တင်ပြသောအခက်အခဲအတားအဆီးများ	
၁	ရေရှား ပါးလော့အခဲအခဲ	၁	လမ်းမရှိ သတိပေးပေးခြင်း မရှိ
၂	လမ်းမရှိ သတိပေးပေးခြင်း မရှိ	၂	မီးသတ်ရေးဆေးခြင်း မရှိ
၃	စိုက်ပျိုးရေး အခက်အခဲ	၃	ပညာရေး အခက်အခဲ
၄	ကျွမ်းကျင်ရေး အခက်အခဲ	၄	ရေရှား ပါးလော့အခဲအခဲ
၅	အလုပ်အကိုင် မရှိ	၅	အရေးအခဲ မရှိ

၆ ပညာရေး အခက်အခဲအခဲ

ခ၊ မျှော်မှန်းခြင်း - နောင်လာမည့် (၅) နှစ် အတွင်း ကျေးရွာဖွံ့ဖြိုးရေး မျှော်မှန်းလျာထားချက်များအား တင်ပြပါ။

အမျိုးသားအဖွဲ့မှ တင်ပြသောမျှော်မှန်းချက်များ		အမျိုးသမီးအဖွဲ့မှ တင်ပြသောမျှော်မှန်းချက်များ	
၁	ရေပေးစနစ်အစီအစဉ်	၁	လမ်းမရှိ ဆေးကုရေးဆရာမ
၂	လမ်းမရှိ ဆေးကုရေးဆရာမ	၂	မီးသတ်ရေးဆေးခြင်း မရှိ
၃	ဆေးကုရေးဆရာမ	၃	စက်ဝန် တွင် အခက်အခဲ
၄	အလုပ်အကိုင် မရှိ	၄	အရေးအခဲ မရှိ
၅	ပညာရေး အခက်အခဲ	၅	အရေးအခဲ မရှိ

ဂ၊ လူထုဝဟ်ကိန်း၏ လာမည့် (၃) နှစ်အတွက် အကျိုးဝင်သော ဦးစားပေး ဖွံ့ဖြိုးတိုးတက်မှု လုပ်ငန်း အစီအစဉ်များအားဖော်ပြပါ။

အဆင့်	ကျေးရွာအတွက် ဦးစားပေး ဖွံ့ဖြိုးတိုးတက်မှု လုပ်ငန်းစဉ်များ	အဆိုပြုသူ (အမျိုးသားများ/ အမျိုးသမီးများ/ အမျိုးသား+ အမျိုးသမီး)	ခန့်မှန်းကုန်ကျ စရိတ်	အကျိုးစီးပွားခွင့်ရှိသူ ခန့်မှန်းခြေ အရေအတွက်
၁	အစီအစဉ်	၈၄၆	၂၅၀	၄၅၀ ဦး
၂	ကျေးရွာအစီအစဉ်	၈၄၆	၃၀၀	၄၅၀ ဦး
၃	စက်ဝန် တွင်	၆	၇၀	၄၅၀ ဦး
၄	အရေးအခဲ + အရေးအခဲ	၆	၃၃၀	၄၅၀ ဦး
၅				



လူထုဗဟိုပြု စီမံကိန်း၊ စီမံကိန်းလက်ခွဲ အပိုင်း - (၃) - ၂၉.၁၀.၂၀၁၆

ဃ၊ လူထုဗဟိုပြု စီမံကိန်း၏ လာမည့် (၃) နှစ်အတွက်အကျိုးမဝင်သော ဦးစားပေး ဖွံ့ဖြိုးတိုးတက်မှု လုပ်ငန်း အစီအစဉ်များအားဖော်ပြပါ။

အဆင့်	ကျေးရွာအတွက် ဦးစားပေး ဖွံ့ဖြိုး တိုးတက်မှု လုပ်ငန်းစဉ်များ	အဆိုပြုသူ (အမျိုးသားများ/ အမျိုးသမီးများ/အမျိုးသား+ အမျိုးသမီး)	အခန်းကဏ္ဍ
၁			
၂			
၃			
၄			
၅			
၆			
၇			
၈			
၉			
၁၀			
၁၁			
၁၂			

ဥက္ကဋ္ဌ ၊ ကျေးရွာစီမံကိန်းအထောက်အကူပြုကော်မတီမှ အတည်ပြုသည်။

အမည် ဦးလှိုင်ဝင်း လက်မှတ် [Signature] နေ့စွဲ ၂၀.၁၂.၂၀၁၆

အမည် ဒေါ်မိမိစို လက်မှတ် [Signature] နေ့စွဲ ၂၀.၁၂.၂၀၁၆

နောက်ထက်တွဲ(၄) ခြားနားသောအပိုင်းများအတွက် ဦးစားပေးဖွဲ့ပြီးရေးလုပ်ငန်းစဉ်

အနစ်ချုပ်

မူရင်းသည်အား VPSC တွင်ထားရှိရပါမည့်အခြားဌာနများနှင့် ညှိနှိုင်းရန်အတွက် မိတ္ထူဘား TPIC သို့ပို့ရပါမည့် MIS data အနေဖြင့် သွင်းရန် မလိုအပ်ပါ။

	အဆင့်	လုပ်ငန်း	မည်သူဦးစားပေးလဲ	ကျေးဇူးတင်တာဝန်ခံသူ (သို့) အုပ်စု	ပြင်ပမှမည်သူ ထောက်ပံ့ မလဲ
အခြေခံအဆောက်အအုံ	၀	ကျောက်ချွေးပေါ့	<input checked="" type="checkbox"/> မ <input checked="" type="checkbox"/> ကျား		
	၂	စာကြည့်ကုန်	<input checked="" type="checkbox"/> မ <input type="checkbox"/> ကျား		
	၃		<input type="checkbox"/> မ <input type="checkbox"/> ကျား		
	၄		<input type="checkbox"/> မ <input type="checkbox"/> ကျား		
	၅		<input type="checkbox"/> မ <input type="checkbox"/> ကျား		
အသက်မွေးဝမ်းကျောင်းမှု/ စိတ်ပိုင်းရေး	၀		<input type="checkbox"/> မ <input type="checkbox"/> ကျား		
	၂		<input type="checkbox"/> မ <input type="checkbox"/> ကျား		
	၃		<input type="checkbox"/> မ <input type="checkbox"/> ကျား		
	၄		<input type="checkbox"/> မ <input type="checkbox"/> ကျား		
	၅		<input type="checkbox"/> မ <input type="checkbox"/> ကျား		
ကျန်းမာရေးနှင့် အာဟာရ	၀		<input type="checkbox"/> မ <input type="checkbox"/> ကျား		
	၂		<input type="checkbox"/> မ <input type="checkbox"/> ကျား		
	၃		<input type="checkbox"/> မ <input type="checkbox"/> ကျား		
	၄		<input type="checkbox"/> မ <input type="checkbox"/> ကျား		
	၅		<input type="checkbox"/> မ <input type="checkbox"/> ကျား		
ပညာရေး	၀		<input type="checkbox"/> မ <input type="checkbox"/> ကျား		
	၂		<input type="checkbox"/> မ <input type="checkbox"/> ကျား		
	၃		<input type="checkbox"/> မ <input type="checkbox"/> ကျား		



လူထုပတ်ပြု စီမံကိန်း၊ စီမံကိန်းလက်ခွဲ အပိုင်း - (၃) - ၂၉.၁၀.၂၀၁၆

ပုံစံ - ၀ - ၄ ကျေးရွာအုပ်စုစီမံကိန်းလုပ်ငန်းခွဲရွေးချယ်ခြင်းပုံစံ (Form PC 4)

လည်ညွှန်းချက်၊ စီမံကိန်းလုပ်ငန်းခွဲရွေးချယ်မှုအစည်းအဝေးပြီးနောက်တွင် ကျေးရွာအုပ်စုမှ CF/TF တို့၏ အတုအညီရယူ၍ ကျေးရွာစီထောက်တော်မတီမှ လက်မှတ်ရေးထိုးပြီး အဆိုပါပုံစံအား ပြည့်စုံအောင်ဖြည့်သွင်းရမည်။ ဤပုံစံအား ပြည့်စုံကျင့်သုံးခြင်းဖြင့်ပင် ကျေးရွာအုပ်စုနှင့် ဖြိုဖျက်တိုက်ခတ်ရေးစီမံချက်တွင် TPIC သုံးပေးရန်အတွက် နောက်ဆက်တွဲအဖြစ် ထားရှိရမည်။ CF မှ ကျေးရွာတစ်ရွာချင်းစီ၏ စီမံကိန်းလုပ်ငန်းခွဲဆိုင်ရာ အချက်အလက်များကို MIS သုံး ထည့်သွင်းရမည်။ (ယခုစီမံကိန်းလုပ်ငန်းခွဲ လျှောက်တင်သော ကျေးရွာများ ပေါင်းပေါင်းပါ။)

ကျေးရွာစည်းရုံးရေးမှူး/ဝန်ထမ်းအမည် ဒေါ်ဖြိုးသူကလွင် ဦးစီးဌာန စီမံကိန်းဌာန

နေ့စွဲ ၂.၄.၂၀၁၇ ဇွန်လ ၁၄ ရက်နေ့၊ အချိန် ၁၀:၀၀ နာရီ

ပြည်နယ်/တိုင်း ကယား မြို့နယ် ဒီးပဲယား ကျေးရွာအုပ်စု ဒေါ်ကော်လင်း

ကျေးရွာအမည်	ထောက်ရှက်ပညာ လုပ်ငန်းများ	အတိုင်အတာ	ခန့်မှန်း တိုက်ခိုက် အကျိုးပေးမှုနှင့် ရှိသူများ	အဆိုပြုတင်ပြသူ	စီမံကိန်းမှ ထည့်သွင်းမှု	ခန့်မှန်းကျန်ကျစေ့စရာ အခြားထည့်ဝင်မှု (ခေါ်ပြန်ပါ) ထည့်ဝင်ငွေ အမည်/အဖွဲ့	စုစုပေါင်း
ဒေါ်အိုကလေး	လျှောက်လှေ၊ လယ်	၁၂၀' x ၁၀' x ၂၅'	၃၁၈ ဦး	<input type="checkbox"/> ကျား <input checked="" type="checkbox"/> မကျား	၁၂၄၄၀၀၀/-	-	၁၂၄၄၀၀၀/-
ဒေါ်အိုတို	ကွက်ကြမ်း၊ အောက်ခြေ၊ ကျောက်တုံး	၂' x ၁၂၀' x ၁၀၀'	၂၁၈ ဦး	<input type="checkbox"/> ကျား <input checked="" type="checkbox"/> မကျား	၁၁၇၂၉၀၀/-	-	၁၁၇၂၉၀၀/-
ဒေါ်တင်မောင်	မုန့်ဖြူ၊ ကြမ်းတုံး	၂၇' x ၁၄' x ၄၄' x ၆၀'	၁၅၆ ဦး	<input type="checkbox"/> ကျား <input checked="" type="checkbox"/> မကျား	၁၅၈၈၀၀/-	-	၁၅၈၈၀၀/-
				<input type="checkbox"/> ကျား <input checked="" type="checkbox"/> မကျား			
				<input type="checkbox"/> ကျား <input checked="" type="checkbox"/> မကျား			

ရာထူး ကျေးရွာအုပ်စု စီမံကိန်းစီမံကိန်းဌာန အမည် ဦးဂျီ.ကစ လက်မှတ် [Signature] ရက်စွဲ ၂.၄.၂၀၁၇
[Signature] [Signature]
၂.၄.၂၀၁၇

ကျေးရွာ - ဒေါတော်ကူး

အုပ်စု - ဒေါတော်ကူး

နေရာ - ခန်းမဆောင်

အချိန် - နံနက် (၉:၀၀) မှ ညနေ (၄:၃၀)

ရက်စွဲ - ၁၉.၁၂.၂၀၁၆

အစည်းအဝေးတက်ရောက်သူစာရင်း ကျား (၂၈) ၊ မ (၁၈)

ပထမအကြိမ်ကျေးရွာအစည်းအဝေး

၁။ အစည်းအဝေးတက်ရောက်သူစာရင်းကောက်ယူခြင်း

၂။ ကျေးရွာအုပ်ချုပ်ရေးမှူးမှ လူထုအားလုံးပါဝင်ဆွေးနွေးပေးပါရန် ၊ အစည်းအဝေးပြီးဆုံးသည်အထိ ဆွေးနွေးသွားပေးပါရန် နှင့် ကျေးရွာလူထုအားလုံးညီညွတ်စွာပူးပေါင်းပါဝင်လုပ်ဆောင်ရန် တိုက်တွန်းအမှာစကားပြောကြားသွားခြင်း

၃။ လူထုဗဟိုပြုစီမံကိန်းအကြောင်းမိတ်ဆက်ခြင်း နှင့် စီမံကိန်းစက်ဝန်း အပိုင်း (၆) နှင့် အဆင့် (၁၄) ဆင့်အကြောင်းကို ဆရာဦးခင်မောင်တာရီမှ ရှင်းပြခြင်း

၅။ လူထုဗဟိုပြုစီမံကိန်းတွင်အဓိကပါဝင်သူများ နှင့် အုပ်စုအလိုက်ရံပုံငွေရရှိပုံရှင်းပြခြင်း

၆။ ကျေးရွာစေတနာ့ဝန်ထမ်း၏တာဝန်ဝတ္တရားများရှင်းပြခြင်းနှင့် စေတနာ့ဝန်ထမ်းများကိုပြန်လည် တည် ရွေးချယ်ခြင်း (ကျား -၁ ၊ မ -၁)

၇။ လူထုအားလုံးပူးပေါင်းပါဝင်သောလူမှုဆန်းစစ်ခြင်းအကြောင်းကိုဆွေးနွေးခြင်း

ဆွေးနွေးချက် ၁ - ကျေးရွာမြေပုံကိုရေးဆွဲဆွေးနွေးခြင်း

ဆွေးနွေးချက် ၂ - ဥစ္စာနေစံသတ်မှတ်ချက်ကိုဆွေးနွေးခြင်း

ဆွေးနွေးချက် ၃ - ရာသီခွင်ချိန်ပြပြကွဲဒီနီဖယားကိုဆွေးနွေးခြင်း

ဆွေးနွေးချက် ၄ - အမျိုးသား/အမျိုးသမီး ပိုင်ဆိုင်မှု နှင့် ထိန်းချုပ်မှုကိုဆွေးနွေးခြင်း

ဆွေးနွေးချက် ၅ - အမျိုးသား/သမီးဆိုင်ရာ ပင့်ကူအိမ်သုံးသပ်ချက်ကိုဆွေးနွေးခြင်း

ဆွေးနွေးချက် ၆ - အဖွဲ့အစည်းချိတ်ဆက်မှုပြကားချပ်ကိုဆွေးနွေးခြင်း

၈။ လူထုဆန်းစစ်မှုများကိုကျေးရွာလူထုမှ ပြန်လည်အနှစ်ချုပ်ခြင်း

၉။ အစည်းအဝေးပြီးဆုံးကြောင်းကြေညာခြင်း

မှတ်တမ်းတင်သူ

ဦးခင်မောင်တာရီ

ကျေးရွာ - ဒေါတော်ကူး

အုပ်စု - ဒေါတော်ကူး

နေရာ - လင်းလက်ကြယ်စင်ခန်းမဆောင်

အချိန် - ည (၇း၀၀) မှ ည (၁၀း၃၀)

ရက်စွဲ - ၂၀.၁၂.၂၀၁၆

အစည်းအဝေးတက်ရောက်သူဦးရေ ကျား (၂၅) ၊ မ (၁၁)

ဒုတိယအကြိမ်ကျေးရွာအစည်းအဝေး

၁။ အစည်းအဝေးတက်ရောက်သူစာရင်းကောက်ယူခြင်း

၂။ ကျေးရွာအုပ်ချုပ်ရေးမှူးမှအဖွင့်အမှာစကားပြောကြားခြင်း

၃။ ဦးစားပေးအခက်အခဲများ

ဆွေးနွေးချက်များ -

ကျား

မ

၁။ စိုက်ပျိုးရေးအခက်အခဲ

၁။ စားဝတ်နေရေးခက်ခဲ

၂။ ရေရှားပါးသောအခက်အခဲ

၂။ လမ်းပန်းဆက်သွယ်ရေးခက်ခဲ

၃။ ကျန်းမာရေးအခက်အခဲ

၃။ ပညာရေးနှောင့်နှေးမှုခက်ခဲ

၄။ လမ်းပန်းဆက်သွယ်ရေး

၄။ ရေရှားပါးသောခက်ခဲ

၅။ ပညာရေးစရိတ်မတတ်နိုင်သော

၅။ ထင်းရှားပါးမှုခက်ခဲ

ခက်ခဲ

၆။ အလုပ်အကိုင်ရှားပါးမှုခက်ခဲ

၆။ ဝင်ငွေရှားပါးမှုခက်ခဲ

၇။ စီးပွားရေးအခက်အခဲ

၄။ ကျေးရွာမျှော်မှန်းချက်များ

ဆွေးနွေးချက်များ - နောင်လာမဲ့နှစ်တွင်လမ်းများအားလုံးကောင်း လာရန် ၊ ရေလုံလုံလောက်
လောက်သုံးနိုင်ရန် ၊ စားဝတ်နေရေးပူလုံရန် ၊ ရေ ၊ မီး ၊ လမ်း ၊ တံတား

အား

လုံးအဆင်ပြေရန် ၊ ချောင်း ၊ ရေမြောင်းရေပေးရေဝေရရှိရန် ၊ စာကြည့်
တိုက်

၅။ စီမံကိန်းလုပ်ငန်းခွဲများရေးဆွဲခြင်း

ဦးစားပေးလုပ်ငန်းများ - ၁။ အဝီစိတွင်းတူးခြင်း ၂။ ကျောက်ချောလမ်းခင်းခြင်း၃။ စာကြည့်တိုက်
ဆောက်ခြင်း ၄။ ဓာတ်တိုင် ဓာတ်ကြိုး

၆။ ကော်မတီဝင်များ၏တာဝန်ဝတ္တရားများကိုရှင်းပြခြင်း

၇။ ကော်မတီများကိုပြန်လည်အတည်ပြုရွေးချယ်ခြင်းနှင့်ကော်မတီဖွဲ့စည်းခြင်း

၁၀။ အစည်းအဝေးပြီးဆုံးကြောင်းကြေညာခြင်း

မှတ်တမ်းတင်သူ

ဦးခင်မောင်တာရီ

လူထုပူးပေါင်းပါဝင်သောလူမှုဆန်းစစ်ခြင်းနှင့် အကဲဖြတ်ခြင်းလုပ်ငန်းစဉ် (PSA/PRA) အကျဉ်းချုပ်

ဇယား

စဉ်	အကြောင်းအရာ	ရှင်ခွဲ	ဦးတည်အုပ်စု	တက်ရောက်သူ			အဓိကဆွေးနွေးချက်များ
				ကျား	မ	ပေါင်း	
၁	လူမှုစီးပွားအဆင့် သတ်မှတ်ခြင်း (Wealth Ranking)	၁၉.၁၂.၂၀၁၆	ချမ်းသာ၊အလယ် အလတ်၊ဆင်းရဲ အုပ်စုများ	၂၈	၁၈	၄၆	ကျေးရွာလူမှုစီးပွားအုပ်စု များခွဲခြားသတ်မှတ်နိုင် ရေးအတွက်အခြေခံစံနှုန်း များသတ်မှတ်ခြင်း၊ ကျေး ရွာသားများနှင့်အများသ ဘောတူခွဲခြားသတ်မှတ် ခြင်း
၂	ရာသီခွင်ပြပြက္ခဒိန် (Seasonal Calendar)	၁၉.၁၂.၂၀၁၆	ကော်မတီဝင်၊အ မျိုးသမီး၊အမျိုး သားများ	၂၈	၁၈	၄၆	ရာသီဥတု၊စိုက်ပျိုးရိတ် သိမ်းချိန်များ၊လယ်ယာ လုပ်ငန်းများ၊နေ့စားလုပ် ငန်းများ၊ကျန်းမာရေး၊ငွေ ရေးကြေးရေး၊ရေရှားပါး၊ ပွဲတော်ကာလများ
၃	ကျေးရွာလူမှုရေးပြ ၊ သယံဇာတပြမြေ ပုံ (Social Map/ Resource Map)	၁၉.၁၂.၂၀၁၆	ကျေးရွာလူထု၊ ရပ်မိရပ်ဖ၊ကော် မတီဝင်များ	၂၈	၁၈	၄၆	အိမ်အမျိုးအစားများ၊ အ ခြေခံအဆောက်အဦများ၊ လမ်းပန်းဆက်သွယ်ရေး အခြေအနေ၊လယ်ယာမြေ များ၊မြစ်ချောင်းများ၊ ရေ တွင်းရေကန်များ၊သစ် တောများ

၄	ကျေးရွာ၏(၅)နှစ်ဦးစားပေးအစီအစဉ်ပြဇယား (Metric Ranking)	၂၀.၁၂.၂၀၁၆	အမျိုးသားအုပ်စု၊ အမျိုးသမီးအုပ်စု၊ လူငယ်အုပ်စု၊ ရပ်မိရပ်ဖအုပ်စု	၂၅	၁၁	၃၆	အကျိုးပြုဦးရေ၊ အကျိုးခံစားခွင့်နှင့်အဓိကလိုအပ်ချက်များပေါ်မူတည်၍ဆုံးဖြတ်သည်။
၅	အဖွင့်အစည်းချိတ်ဆက်ပုံ(Venn Diagram)	၂၀.၁၂.၂၀၁၆	ကျေးရွာအုပ်ချုပ်ရေးအဖွဲ့၊ ကျေးရွာစီ/ထောက်အဖွဲ့၊ ဘာသာရေး၊ ရပ်မိ ရပ်ဖ ၊ လူငယ်	၂၅	၁၁	၃၆	ကျေးရွာတွင်းရှိအဖွဲ့အစည်းများနှင့်မည်သို့သောလုပ်ငန်းများအတွက်မည်သည့်အဖွဲ့များနှင့်လုပ်ကိုင်မှု
၆	ပင့်ကူအိမ်ကွန် ယက် (Spider Web)	၂၀.၁၂.၂၀၁၆	အမျိုးသားများနှင့် အမျိုးသမီးများ	၂၅	၁၁	၃၆	အမျိုးသားများနှင့်အမျိုးသမီးများတန်းတူအခွင့်အရေးရရှိမှုနှင့်မရရှိသည့်အကြောင်းအရင်းများ