

ပြည်ထောင်စုသမ္မတမြန်မာနိုင်ငံတော်အစိုးရ  
စိုက်ပျိုးရေး၊ မွေးမြူရေးနှင့် ဆည်မြောင်းဝန်ကြီးဌာန  
ကျေးလက်ဒေသဖွံ့ဖြိုးတိုးတက်ရေး ဦးစီးဌာန  
ဒီးမော့ဆိုမြို့နယ်



လူထုဗဟိုပြုစီမံကိန်း  
National Community Driven Development Project (NCDDP)

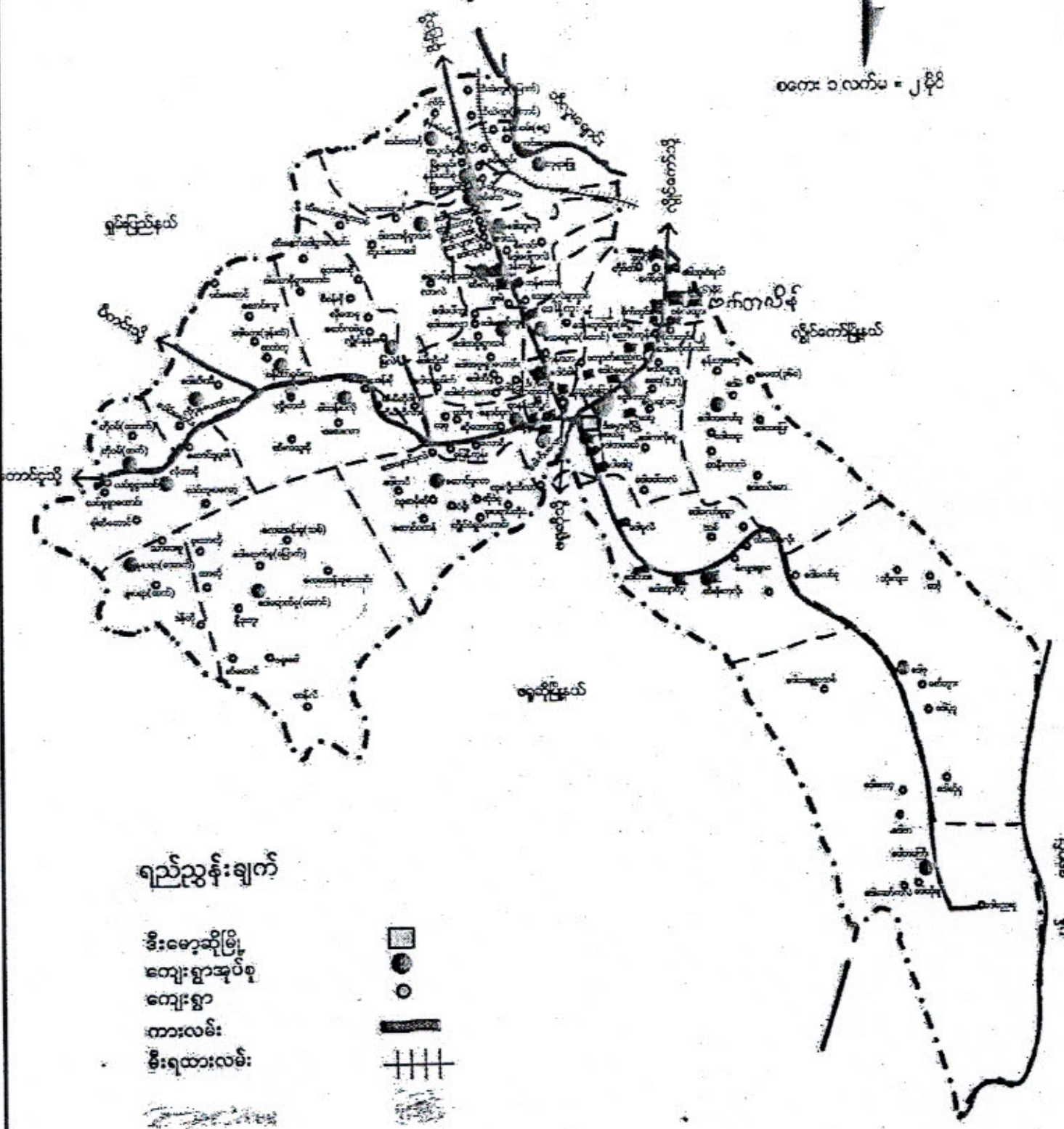


ကျေးရွာဖွံ့ဖြိုးရေးအစီအစဉ်  
Village Development Plan (VDP)  
လော်ဒိုသာကျေးရွာ၊ မြလဲကျေးရွာအုပ်စု  
(၂၀၁၇ - ၂၀၁၈)

မာတိကာ


ငဏ်း	အကြောင်းအရာ	စာမျက်နှာ	
		မှ	ထိ
၁။	ဒီးမော့ဆိုမြို့နယ်မြေပုံ	၁	၁
၂။	ကျေးရွာအုပ်စုမြေပုံ	၂	၂
၃။	အုပ်စုတွင်ပါဝင်သော ကျေးရွာများစာရင်းနှင့်လူဦးရေ	၃	၃
၄။	ကျေးရွာမြေပုံ(တည်နေရာ)	၄	၄
၅။	ကျေးရွာမြေပုံသုံးသပ်ချက်	၅	၅
၆။	ကျေးရွာသမိုင်းကြောင်းအကျဉ်းချုပ်	၆	၇
၇။	ကျေးရွာအတွင်းရှိ ဥစ္စာဓနကြွယ်ဝမှုအဆင့်သတ်မှတ်ခြင်း	၈	၈
၈။	ကျေးရွာအတွင်းရှိ ဥစ္စာဓနကြွယ်ဝမှုအဆင့်သတ်မှတ်သုံးသပ်ချက်	၉	၉
၉။	ကျေးရွာအတွင်းရှိ ကျား/မဆိုင်ရာ ပင့်ကူအိမ်ဖော်ထုတ်ခြင်း	၁၀	၁၀
၁၀။	ကျေးရွာအတွင်းရှိ ကျား/မဆိုင်ရာ ပင့်ကူအိမ်ဖော်ထုတ်သုံးသပ်ချက်	၁၂	၁၂
၁၁။	ကျေးရွာအတွင်းရှိ အဖွဲ့အစည်းဆိုင်ရာချိတ်ဆက်မှုဖော်ထုတ်ခြင်း	၁၃	၁၃
၁၂။	ကျေးရွာအတွင်းရှိ အဖွဲ့အစည်းဆိုင်ရာချိတ်ဆက်မှုဖော်ထုတ်သုံးသပ်ချက်	၁၄	၁၄
၁၃။	ကျေးရွာအတွင်းရှိ ရာသီခွင်ပြဇယားများကိုဖော်ထုတ်ခြင်း	၁၅	၁၅
၁၄။	ကျေးရွာအတွင်းရှိ ရာသီခွင်ပြဇယားများကိုဖော်ထုတ်သုံးသပ်ချက်	၁၆	၁၆
၁၅။	ကျေးရွာအတွင်းရှိ ကော်မတီဝင်များစာရင်း/ခါတ်ပုံ	၁၇	၁၈
၁၆။	ကျေးရွာဖွံ့ဖြိုးရေးအစီအစဉ်ဆောင်ရွက်မှု မှတ်တမ်းခါတ်ပုံများ	၁၉	၂၀
၁၇။	ကျေးရွာအချက်အလက်ပုံစံ(၁)	၂၁	၂၃
၁၈။	စီမံကိန်းစက်ဝန်း အချိန်ဇယား(ပုံစံ-၂)	၂၄	၂၅
၁၉။	ကျေးရွာဖွံ့ဖြိုးရေးဦးစားပေးအစီအစဉ်(ပုံစံ-၃)	၂၆	၂၉
၂၀။	ကျေးရွာအုပ်စုစီမံကိန်းလုပ်ငန်းခွဲ ရွေးချယ်ခြင်း(ပုံစံ-၄)	၃၀	၃၀
၂၁။	ကျေးရွာအစည်းအဝေးမှတ်တမ်းများ	၃၁	၃၂
၂၂။	လူထုပူးပေါင်းပါဝင်သောလူမှုဆန်းစစ်ခြင်းနှင့် အကဲဖြတ်ခြင်းလုပ်ငန်းစဉ် (PSA/PRA) အကျဉ်းချုပ်ဇယား	၃၃	၃၄

# DEMOSO TOWNSHIP MAP



## ရည်ညွှန်းချက်

- ဒီးဇော့ဆိုမြို့
- ကျေးရွာအုပ်စု
- ကျေးရွာ
- ကားလမ်း
- မီးရထားလမ်း

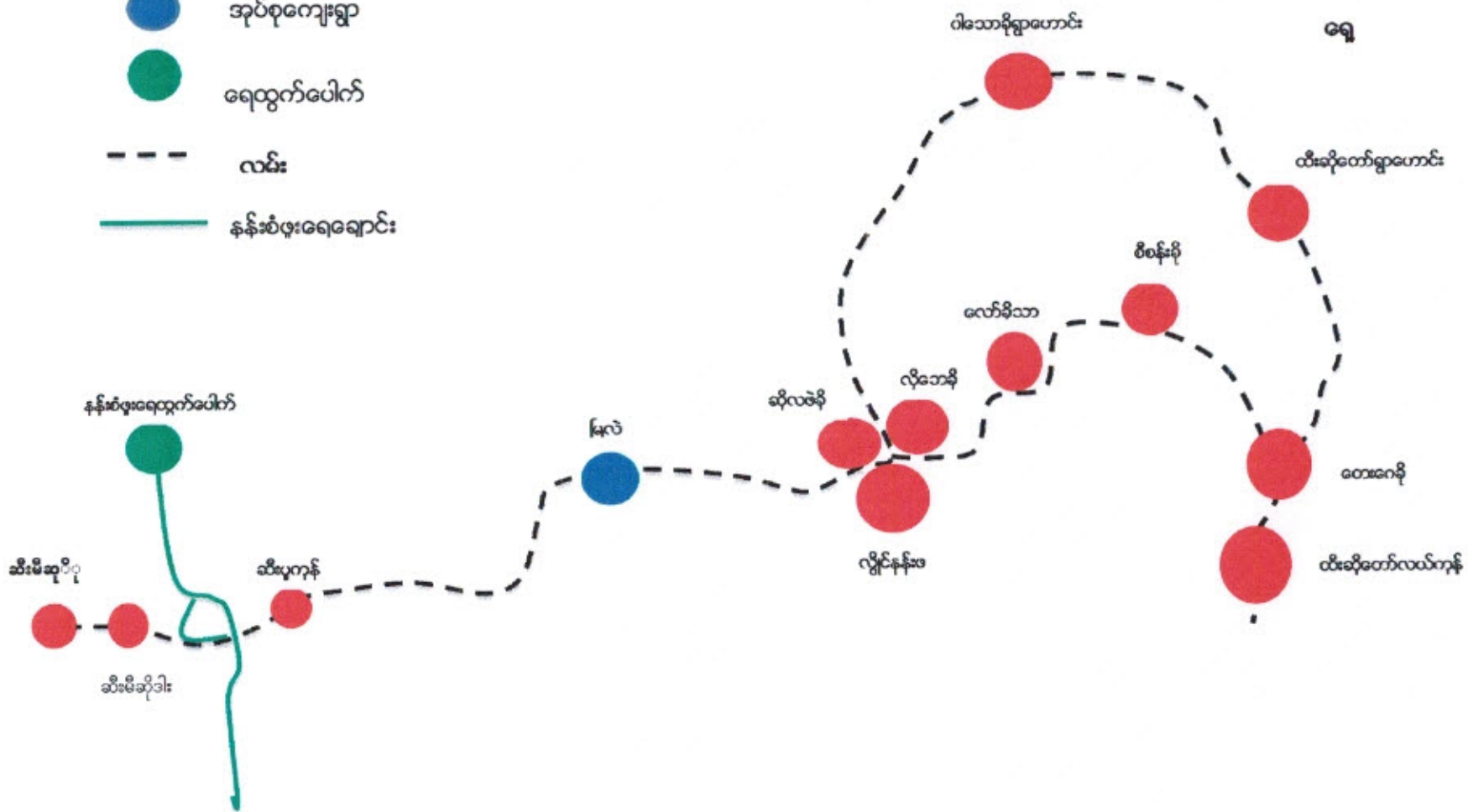


ဘောလဲမြို့နယ်

# မြလဲကျေးရွာအုပ်စုမြေပုံ



- ကျေးရွာ
- အုပ်စုကျေးရွာ
- ရေထွက်ပေါက်
- လမ်း
- နန်းစံဖူးရေချောင်း



၁ မြလဲကျေးရွာရွာနယ်

၂၀၁၆-၁၇ ခုနှစ် နှစ်စွဲစာရင်းနှင့် လျှို့ဝှက်စာရင်း

စဉ်	ကျေးရွာနာမည်	အိမ်ခြေ	လျှို့ဝှက်			တာဝန် / ရာထူး ကျေးရွာနယ်ချုပ်ရေးမှူး	လက်မှတ်
			ကျား	မ	ပေါင်း		
၁	ဆိုင်လဲမဲခို	၃၀	၇၃	၇၅	၁၄၈	ဦးဝင်းဘာ	
၂	လှိုင်မာခို	၃၇	၈၆	၉၃	၁၇၉	ဦးဒိုင်ယယ်	
၃	လော်ခိုသာ ✓	၂၇	၇၆	၇၅	၁၅၁	ဦးစိုင်းရွှေညို	
၄	စိစန်ခို ✓	၄၁	၁၁၅	၁၂၅	၂၄၀	ဦးစောနယ်ထူး	
၅	ဝါသောခိုရွာဟောင်း	၃၃	၉၁	၇၅	၁၆၆	ဦးဂျိုးလေးထူး	
၆	ထားရေခို ✓	၆၁	၁၆၀	၁၅၉	၃၁၉	ဦးဘဝင်း	
၇	ထီးဆော်ဒေါ်ရွာဟောင်း	၅	၁၀	၁၂	၂၂	ဦးဒါနိုဇေးလား	
၈	ထီးလယ်ကျော်	၂၇	၆၈	၆၀	၁၂၈	ဦးနုဇေးမယား	
၉	လှိုင်နုနီမ	၃၄	၉၂	၈၅	၁၇၇	ဦးသာစေး	
၁၀	မြလဲ	၇၅	၂၀၁	၁၈၀	၃၈၁	ဦးမောင်မောင်	
၁၁	ဆီးယုဇော်	၃၁	၇၈	၈၃	၁၆၁	ဦးဒေါ်ထွန်း	
၁၂	ဆီးစိဆိုင်ဒါ	၅၀	၁၁၅	၁၁၆	၂၃၁	ဦးမိုးဝင်း	
၁၃	ဆီးစိဆိုင်လား	၂၂	၅၈	၅၄	၁၁၂	ဦးမိုးဝင်း	
		၄၇၄	၁၂၂၃	၁၁၉၂	၂၄၁၅		



လော်ခိုသာကျေးရွာ၊ မြလဲအုပ်စု

ရက်စွဲ - ၈ရက်၊ ဒီဇင်ဘာလ၊ ၂၀၁၆ခုနှစ်

ကျေးရွာမြေပုံသုံးသပ်ချက်

လော်ခိုသာကျေးရွာသည် ကယားပြည်နယ်၊ ဒီးမော့ဆိုမြို့နယ်၊ မြလဲအုပ်စုတွင်တည်ရှိပြီး မြလဲ အုပ်စုတွင် ကျေးရွာ(၁၃)ရွာရှိသည့်အနက် တစ်ရွာအပါအဝင် ဖြစ်ပါသည်။ ကျေးရွာကို ၁၉၉၆ခုနှစ် တွင် အိမ်ခြေ(၉)လုံးဖြင့် စတင်တည်ထောင်ခဲ့ပါသည်။ ယခုအချိန်တွင်အိမ်ခြေ (၂၇)လုံး နှင့် လူဦးရေမှာ ကျား(၇၆)ဦး၊ မ(၇၅)ဦး၊ စုစုပေါင်း(၁၅၁)ဦး ရှိပါသည်။ ကျေးရွာအနောက်ဘက် ဝါသောခိုကျေးရွာနှင့် ယာခင်းများတည်ရှိပါသည်။ ကျေးရွာတွင် ဘုံစပါးကျီ၊ ဆန်စက်(၁)ရုံ၊ အုတ်ရေကန်၊ ရေတွင်း၊ ဘောလုံး ကွင်း(၁)ကွင်း၊ ဘုရားကျောင်း၊ ထရန်စဖာ တို့ရှိပါသည်။ ကျေးရွာတွင် ရွာချင်းဆက်လမ်း(၁)လမ်း၊ ရွာတွင်း လမ်း(၅)လမ်း ရှိပါသည်။ ရွာချင်းဆက်လမ်းမှာ ကျောက်ချောလမ်းဖြစ်ပါသည်။ ရွာတွင်းလမ်းမှာ မြေသား လမ်းများ ဖြစ်ပါသည်။ လော်ခိုသာကျေးရွာ၏ အိမ်အမျိုးအစားများမှာ တိုက်အိမ်(၁)အိမ်၊ ပျဉ်ထောင် အိမ်(၂၆)အိမ်၊ စုစုပေါင်း(၂၇)အိမ်ရှိပါသည်။ အမျိုးသားအိမ်ထောင်ဦးစီးမှာ(၂၇)အိမ်ဖြစ်ပါသည်။

လော်ခိုသာကျေးရွာ၏ သောက်သုံးရေမှာ ရေတွင်း(၁)တွင်းနှင့် အိမ်တိုင်းတွင် မိုးရေသိုလှောင်ရန် အုတ်ကန်ကို အသုံးပြုကြပါသည်။ ကျေးရွာတွင် ကလေးပညာရေးအတွက် မူကြိုကျောင်းနှင့် အသိပညာ ဗဟုသုတကြွယ်ဝရန် စာကြည့်တိုက် လိုအပ်ပါသည်။ မိုးရာသီချိန်တွင် သွားလာရခက်ခဲခြင်းကြောင့် ရွာတွင်းလမ်းတွင် ကျောက်ချောလမ်း လိုအပ်ပါသည်။ သောက်သုံးရေအတွက် ရေစုကန် လိုအပ်ပါသည်။ လော်ခိုသာကျေးရွာ၏ အသက်မွေးဝမ်းကြောင်းမှာ စိုက်ပျိုးရေးနှင့် မွေးမြူရေးလုပ်ငန်းများ ဖြစ်ပါသည်။

ပါဝင်ဆွေးနွေးသူများ - ကျား(၁၃)ဦး၊ မ(၁၀)ဦး၊ စုစုပေါင်း(၂၃)ဦး။

လော်ခိုသာကျေးရွာ၊ မြလဲအုပ်စု

ရက်စွဲ - ၉ရက်၊ ဒီဇင်ဘာလ၊ ၂၀၁၆ခုနှစ်

ကျေးရွာသမိုင်းကြောင်း

လော်ခိုသာကျေးရွာကို ၁၉၉၆ခုနှစ်တွင် စတင်တည်ထောင်ခဲ့ပါသည်။ အိမ်ခြေ(၉)လုံးဖြင့် စတင် အချေချနေထိုင်ခဲ့ကြပါသည်။ ၎င်းအိမ်ခြေ(၉)လုံးမှာ - ဦးလစူး၊ ဦးစိုင်းမြူရယ်နီ၊ ဦးရော်ဂျာ၊ သင်းထောက် ဦးလကောင်၊ ဦးမျိုးသာ၊ ဦးရှာထူး၊ ဦးသိုးရီ၊ ဦးနယူးတန် တို့မှ စတင်နေထိုင်ခဲ့ကြပါသည်။ ကျေးရွာအမည်ကို မြို့နယ်မှူးဦးအောင်ကျော်မှ သာသနာချုပ်၏ အမည်မှည့်ခြင်းဖြင့် “လော်ခိုသာ”ဟု ခေါ်ဆိုခြင်းဖြစ်ပါသည်။

ကျေးရွာသူ/သားများသည် စစ်ဘေးကြောင့် ရွှေ့ပြောင်းနေထိုင်ခဲ့ရခြင်း မရှိပါ။ သို့သော် မိုးရာသီချိန် တွင် မိုးသည်းထန်စွာရွာသွန်းပြီး ရေအရှိန်နှင့် စီးသန်သောကြောင့် ရွာကြားလမ်းများ ပျက်စီးကာ ချိုင့်များဖြစ် ခဲ့ခြင်း၊ တံတားနှင့် ရေချောင်းများလည်း ပျက်စီးခဲ့ပါသည်။ မိုးရာသီချိန်တွင် ကျောင်းနေကလေးများနှင့် သက်ကြီးရွယ်အိုများသည် သွားလာရခက်ခဲပါသည်။ ၂၀၁၂ခုနှစ်၊ ဧပြီလတွင် လေပြင်းမုန်တိုင်း တိုက်ခတ်ခြင်း ကြောင့် အိမ်ခြေ(၁)လုံးပျက်စီးခဲ့ပါသည်။ ထိုအချိန်တွင် ကျေးရွာသူ/သားများမှ ပူပေါင်းကာ ပျက်စီးခဲ့သောအိမ် ကို ပြန်လည်တည်ဆောက်ပေးခဲ့ပါသည်။

လော်ခိုသာကျေးရွာရှိ ရွာသူ/သားများသည် ကျန်းမာရေးမကောင်းလျှင် လွိုင်နန်းဖဆေးခန်းသို့ သွားရောက်ကုသခဲ့ပါသည်။ ထိုဆေးရုံသည် လွိုင်နန်းဖတိုက်နယ်တွင်ရှိသော ကျေးရွာများအားလုံး သွားရောက်ကုနိုင်ပါသည်။ ဆေးရုံးကို ၁၉၉၆ခုနှစ်တွင် အခြားအဖွဲ့အစည်းနှင့်ချိတ်ဆက်ကာ တိုက်ပု(I)ပုံစံဖြင့် တည်ဆောက်ထားပါသည်။ ထိုဆေးရုံသည် တစ်ပတ်လျှင်(၅)ရက်ဖွင့်ပြီး ဆေးလုံလောက်မှုရှိကာ သူနာပြု ဆရာ/မ အချိန်ပြည့်နေကာ အခမဲ့ကုသပေးပါသည်။ လော်ခိုသာကျေးရွာမှ လွိုင်နန်းဖဆေးရုံသို့ ခြေကျင်ဖြင့် သွားလျှင် မိနစ်(၃၀)ကြာပါသည်။ လော်ခိုသာကျေးရွာတွင် ရေတွင်း(၁)တွင်းသာရှိပါသည်။ ထိုရေတွင်းကို ACF အဖွဲ့နှင့် ကျေးရွာလူထုတို့ ပူးပေါင်းကာ တည်ဆောက်ထားခြင်းဖြစ်သည်။ ရေတွင်းသည် စိမ့်စမ်းရေ ဖြစ်သည်။ ကျေးရွာလူထုများသည် ရေခပ်သွားသောအခါ နွားလှည်းဖြင့်သော်လည်းကောင်း၊ ထော်လဂျီဖြင့် သော်လည်းကောင်း၊ ခြေကျင်ဖြင့်သော်လည်းကောင်း ခပ်ရပါသည်။ ခြေကျင်ဖြင့်သွားခပ်လျှင် မိနစ်(၃၀)ကြာ ပါသည်။ ထိုရေတွင်းကို ဆယ့်နှစ်ရာသီလုံး သုံးစွဲနိုင်သော်လည်း ကျေးရွာအတွက် လုံလောက်မှုမရှိပါ။ ထို့ကြောင့် မိုးရာသီချိန်တွင် အိမ်တိုင်းတွင် ရေကို အုန်ကန်ဖြင့်



သိုလှောင်သုံးစွဲကြပြီး နွေရာသီချိန်တွင် တွင်းရေကို အသုံးပြုကြပါသည်။ လော်စိုသာကျေးရွာတွင် မူလတန်းကျောင်းမရှိပေ။ ကျောင်းနေအရွယ် ကလေးများသည် (၄)ဖာလုံကာဝေးသော လွိုင်နန်းဖကျေးရွာသို့ ကျောင်းတက်ရပါသည်။ မိုးရာသီချိန်တွင် လမ်းတွင်ရွံ့များထူထပ်သောကြောင့် ကလေးများ သွားလာရခက်ခဲပါသည်။ ၂၀၁၁ခုနှစ်၊ ဧပြီလတွင် ကျေးရွာ မူကြိုကျောင်း(၁)ကျောင်းတည်ဆောက်ခဲ့ပါသည်။ သို့သော်လည်း မူကြိုကျောင်းတွင် ကလေးကစားစရာ လုံလောက်မှုမရှိခြင်း၊ ခြံဝိုင်းမှာ လုံခြုံမှုမရှိသောကြောင့် တိရိစ္ဆာန်များ ဝင်ရောက်ဖျက်စီးခဲ့ပါသည်။ ကျေးရွာ၏ အသက်မွေးဝမ်းကြောင်းလုပ်ငန်းမှာ လယ်ယာလုပ်ငန်း လုပ်ကိုင်ခြင်းဖြစ်သည်။

ယခုတွင် အိမ်ခြေ(၂၇)လုံးနှင့် လူဦးရေမှာ အမျိုးသား(၇၆)ဦး၊ အမျိုးသမီး(၇၅)ဦး၊ စုစုပေါင်း(၁၅၁)ဦး ရှိပါသည်။

ပါဝင်ဆွေးနွေးသူများ - ကျား(၁)၊ မ(၁)၊ စုစုပေါင်း(၂)ဦး။

လော်ရီသာကျေးရွာ ဥစ္စာဓနကြွယ်ဝမှုအဆင့်သတ်မှတ်ခြင်း

ဥစ္စာဓနကြွယ်ဝမှု အဆင့်သတ်မှတ်ခြင်း

ကျေးရွာ - လော်ရီသာ  
 အုပ်စု - မြေပီ

ရက်စွဲ - ၈.၁၂.၂၀၁၆  
 ပါဝင်သူ - ကျား (၁၃) ဦး  
 မ (၁၆) ဦး

အဆင့်	ဆတ်မြတ်ချက်များ	ပိုင်ဆိုင်မှုအရေအတွက်	ရာခိုင်နှုန်း
၁။ သာသနာ့အဖွဲ့	ကား၊ လယ်ယာ၊ ထွန်စက်၊ ဆန်စက်၊ ဆိုင်ကယ်၊ ခွား၊ ၁၀က်၊ မုန့်၊ လျှပ်စစ်မီး၊ တိုက်စိမ်၊ မြေကွက်၊ TV၊ ဝမ်းဓာတ်ပုံ။	၁	၃.၇%
၂။ အသက်အရွယ်အရ	ဆက်လက်၊ လယ်ယာ၊ ဆိုင်ကယ်၊ မုန့်၊ လျှပ်စစ်မီး၊ ခွား၊ ၁၀က်၊ မြင်ဆောင်စိမ်၊ ဝမ်းဓာတ်ပုံ။	၂၄	၈၈.၉%
၃။ မြေပီအဖွဲ့	မြင်ဆောင်စိမ်၊ ယာ၊ ဝမ်းဓာတ်ပုံ။	၂	၇.၄%

လော်ရီသာကျေးရွာ၊ မြလဲအုပ်စု

ရက်စွဲ - ၈ရက်၊ ဒီဇင်ဘာလ၊ ၂၀၁၆ခုနှစ်

စွာဓနကြွယ်ဝမှုအဆင့်သတ်မှတ်ခြင်းသုံးသပ်ချက်

လော်ရီသာကျေးရွာတွင် အိမ်ခြေ(၂၇)လုံး ရှိသည့်အနက် ချမ်းသာသောအုပ်စုတွင်(၁)အိမ်၊ အသင့်အတင့်အုပ်စုတွင်(၂၄)အိမ်နှင့် မပြေလည်သောအုပ်စုတွင်(၂)အိမ်တို့ဖြစ်သည်။

ချမ်းသာသောအုပ်စုများ၏ ပိုင်ဆိုင်မှုများမှာ ကား၊ လယ်၊ ယာ၊ ထွန်စက်၊ ဆန်စက်၊ ဆိုင်ကယ်၊ နွား၊ ဝက်၊ ဖုန်း၊ လျှပ်စစ်မီး၊ တိုက်အိမ်၊ မြေကွက်၊ တီဗွီ၊ ဝမ်းစာပိုလျှံသူ တို့ဖြစ်ပါသည်။ အသင့်အတင့်အုပ်စု များ၏ ပိုင်ဆိုင်မှုများမှာ ထော်လဂျီ၊ လယ်၊ ယာ၊ ဆိုင်ကယ်၊ ဖုန်း၊ လျှပ်စစ်မီး၊ နွား၊ ဝက်၊ ပျဉ်ထောင်အိမ်၊ ဝမ်းစာမဖူလုံသူ တို့ဖြစ်ပါသည်။ မပြေလည်သောအုပ်စုများ၏ ပိုင်ဆိုင်မှုများမှာ ပျဉ်ထောင်အိမ်၊ ယာ၊ ဝမ်းစာမဖူလုံသူ တို့ဖြစ်ပါသည်။ ချမ်းသာသောအုပ်စုမှာ (၃.၇) အသင့်အတင့်အုပ်စုမှာ(၈၈.၉)ရာခိုင်နှုန်းနှင့် မပြေလည်သောအုပ်စုမှာ(၇.၄)ရာခိုင်နှုန်း ရှိပါသည်။

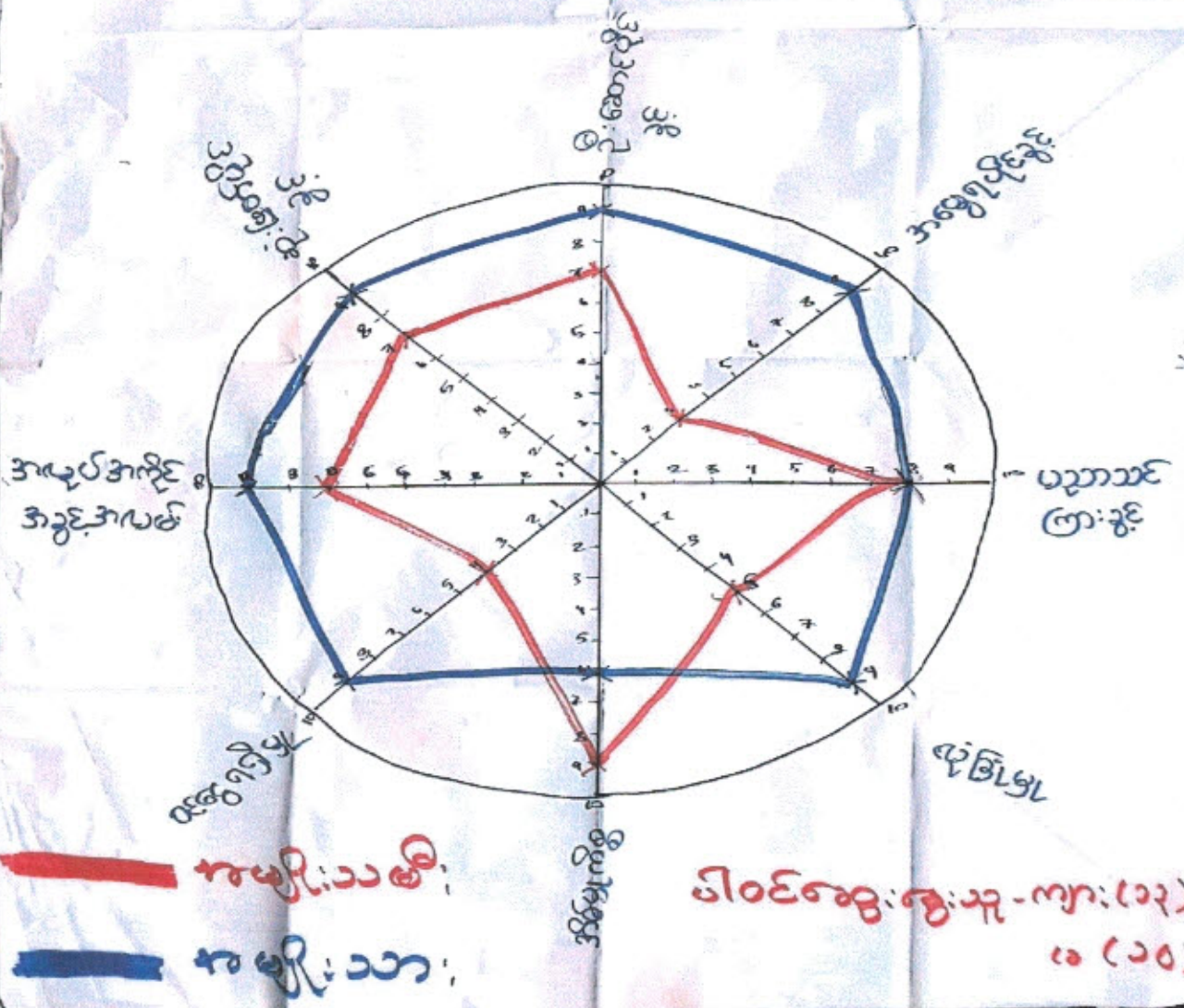
လော်ရီသာကျေးရွာတွင် လယ်ယာလုပ်ငန်းဖြင့် အသက်မွေးဝမ်းကြောင်းပြုကြပါသည်။ ကျေးရွာ၏ ဖွံ့ဖြိုးတိုးတက်မှုမှာ နှောင့်နှေးမှုရှိပါသည်။

ပါဝင်ဆွေးနွေးသူများ - ကျား(၁၃)ဦး၊ မ(၁၀)ဦး၊ စုစုပေါင်း(၂၃)ဦး။

လော်ရီသာကျေးရွာ ကျား/ မ ဆိုင်ရာ ပင့်ကူအိမ်ဖော်ထုတ်ခြင်း

ပင့်ကူ အိမ်သုံးသစ်ခြင်း

ကျေးရွာ - လော်ရီသာ  
 ကုန်စု - ၆၈  
 ဂျက်စွဲ - ၈.၁၂.၂၀၁၆



လော်ခိုသာကျေးရွာ၊ မြလဲအုပ်စု

ရက်စွဲ - ၈ရက်၊ ဒီဇင်ဘာလ၊ ၂၀၁၆ခုနှစ်

ပင့်ကူအိမ်သုံးသပ်ချက်

လော်ခိုသာကျေးရွာတွင်အမျိုးသား၊အမျိုးသမီးအခြေအနေပင့်ကူအိမ်သုံးသပ် ချက် တွင် ချက်မှာ(၈)ချက်ရှိပါသည်။ ၎င်းအချက်များမှာ ဦးဆောင်ပိုင်ခွင့်၊ အမွေရပိုင်ခွင့်၊ ပညာသင်ကြား ခွင့်၊ လုံခြုံမှု၊ အိမ်မှုကိစ္စ၊ ဝင်ငွေရရှိမှု၊ အလုပ်အကိုင်အခွင့်အလမ်းနှင့် ဆုံးဖြတ်ပိုင်ခွင့် တို့ဖြစ်သည်။

လော်ခိုသာကျေးရွာရှိ အမျိုးသမီးများ၏ ဦးဆောင်ပိုင်ခွင့်တွင် အမျိုးသားနှင့် တန်းတူ အခွင့်အရေးမရရှိပေ။ သို့သော် အမျိုးသမီးများလည်း ဦးဆောင်မှုအပိုင်းတွင်လည်း တာဝန်ယူ ဆောင်ရွက်ကြပါသည်။ အမွေရပိုင်ခွင့်တွင် အမျိုးသားများသည် အမျိုးသမီးများထက် အမွေရရှိ ကြပါသည်။ ရှေးအစဉ်အလာအရား အမျိုးသားများသာ အမွေရရှိရမည် ဟူသော အချက်ဖြစ်သည်။ သို့သော် ယခုတွင် အချို့သော အိမ်ထောင်စုများသည် အမျိုးသမီးကို အမွေခွဲဝေပေးမှု ရှိလာပါ သည်။ ပညာရေးသင်ကြားခွင့်တွင် အမျိုးသားနှင့် အမျိုးသမီး တန်းတူ ပညာသင်ယူခွင့် ရှိပါသည်။ ကျောင်းနေအရွယ်ကလေးများအားလုံး ကျောင်းနေခွင့်ရှိပါသည်။ လုံခြုံမှုတွင် အမျိုးသမီးများ၏ လုံခြုံမှုမှာ အားနည်းနေပါသည်။ အမျိုးသမီးများသည် ညဘက်တွင် မသွားရဲ၊ မလာရဲကြပေ။ အခြားကျေးရွာ/မြို့များသို့ ခရီးထွက်ရာတွင်လည်း အမျိုးသမီးများအတွက် စိုးရိမ်ရပါသည်။ အိမ်မှုကိစ္စများတွင် အမျိုးသမီးများသည် အမျိုးသားများထက် အိမ်မှုကိစ္စတာဝန် ထမ်းဆောင် နေရပါသည်။ သို့သော်လည်း လော်ခိုသာကျေးရွာတွင် အမျိုးသားများသည် အိမ်မှုကိစ္စ များတွင် အမျိုးသမီးများနှင့်အတူ တာဝန်ယူ လုပ်ဆောင်ကြပါသည်။ ထိုမှာ ကျေးရွာ၏ အားသာချက်တစ်ခု ဖြစ်ပေသည်။ အမျိုးသမီးများသည် အများအားဖြင့် အိမ်မှုကိစ္စများနှင့် မိမိတို့၏ လယ်ယာလုပ်ငန်း များသာ လုပ်ကိုင်သောကြောင့် အလုပ်အကိုင်အခွင့်အလမ်းနှင့် ဝင်ငွေရရှိမှုမှာ နည်းပါသည်။ အမျိုးသားများသည် အများအားဖြင့် မိသားစုစားဝတ်နေရေးအတွက် ငွေရှာ သောကြောင့် အလုပ်အကိုင်အခွင့်အလမ်းနှင့် ဝင်ငွေရရှိမှုမှာ အမျိုးသမီးများထက် ရရှိပါသည်။ ဆုံးဖြတ်ပိုင်ခွင့် တွင် အမျိုးသမီးများသည် အမျိုးသားနည်းတူ မဟုတ်သော်လည်း မိမိတို့၏ ကိုယ်ပိုင်ဆုံးဖြတ်ချက် များကို ချမှတ်နိုင်ပါသည်။ မိသားစုကိစ္စတွင်သော်လည်းကောင်း၊ ရပ်ရွာအရေးကိစ္စတွင်သော် လည်းကောင်း ဆုံးဖြတ်ချက်ချရာတွင် အမျိုးသမီးပါဝင်မှုရှိပါသည်။

ပါဝင်ဆွေးနွေးသူများ - ကျား(၁၃)ဦး၊ မ(၁၀)ဦး၊ စုစုပေါင်း(၂၃)ဦး။



လော်ခိုသာကျေးရွာ၊ မြလဲအုပ်စု

ရက်စွဲ - ၈ရက်၊ ဒီဇင်ဘာလ၊ ၂၀၁၆ခုနှစ်

ဗင်းပုံစံ(အဖွဲ့အစည်းချိတ်ဆက်မှု)သုံးသပ်ချက်

ကယားပြည်နယ်၊ ဒီးမော့ဆိုမြို့နယ်၊ မြလဲအုပ်စု၊ လော်ခိုသာကျေးရွာတွင် အဖွဲ့အစည်း (၁၄)ဖွဲ့ ရှိပါသည်။ ၎င်းတို့မှာ အုပ်စုအုပ်ချုပ်ရေးမှူးအဖွဲ့၊ ကျေးရွာအုပ်ချုပ်ရေးအဖွဲ့၊ ကျေးရွာဖွဲ့ဖွဲ့ဖြိုးရေးကော်မတီ၊ ကျေးရွာစီ/ထောက်ကော်မတီ၊ ဒေသဖွဲ့ဖွဲ့ဖြိုးရေးကော်မတီ(LDN)၊ ကျေးရွာငွေစု/ချေးအဖွဲ့၊ မူကြိုကော်မတီ၊ အမျိုးသမီးငွေစု/ချေးအဖွဲ့၊ အုပ်စုဘာသာရေးအဖွဲ့၊ အမျိုးသမီးအဖွဲ့၊ အမျိုးသားအဖွဲ့၊ အသင်းတော် ကော်မတီ၊ လူငယ်အဖွဲ့၊ ကလေးသူငယ်အဖွဲ့ တို့ဖြစ်ပါသည်။

အုပ်စုအုပ်ချုပ်ရေးမှူးသည် မိမိတို့အုပ်စုနှင့်ပတ်သက်၍ ကိစ္စများ ပေါ်ပေါက်လာလျှင် ကျေးရွာ အုပ်ချုပ်ရေးမှူးအား အစည်းအဝေးဖိတ်ခေါ်ခြင်း၊ ရပ်ရေးရွာရေးကိစ္စများ ဆွေးနွေးခြင်း ပြုလုပ်ပါသည်။ ကျေးရွာအုပ်ချုပ် ရေးမှူးအဖွဲ့သည် ရပ်ရာ၏ ဖွံ့ဖြိုးတိုးတက်ရေး၊ သာရေး၊ နာရေး၊ ဘာသာရေး၊ လူမှုရေး၊ ပညာရေးတို့တွင် ဦးဆောင်ဆောင်ရွက်ပေးလျက် ရှိပါသည်။ ကျေးရွာဖွဲ့ဖွဲ့ဖြိုးရေးကော်မတီ၊ ကျေးရွာ စီ/ထောက်ကော်မတီ၊ ဒေသဖွဲ့ဖွဲ့ဖြိုးရေးကော်မတီ(LDN) အဖွဲ့များသည် ကျေးရွာ၏ ဖွဲ့ဖွဲ့ဖြိုးရေးအတွက် လုပ်ဆောင်ပေးသောအဖွဲ့များ ဖြစ်ကြသည်။ ငွေစုငွေချေးအဖွဲ့သည် ကျေးရွာ၏ ဖွံ့ဖြိုးတိုး တက်ရေးအတွက် တစ်ဖက်တစ်လှမ်းမှ အထောက်အကူဖြစ်စေသည်။ အုပ်စုဘာသာရေးအဖွဲ့၊ အသင်းတော်ကော်မတီ၊ အမျိုးသမီးအဖွဲ့၊ အမျိုးသားအဖွဲ့တို့သည် ဘာသာရေးအဖွဲ့များဖြစ်ကြသည်။ ဘာသာရေးကိစ္စများတွင် ပူပေါင်းဆောင်ရွက်လျက်ရှိသည်။ လူငယ်အဖွဲ့သည် ကျေးရွာတွင် မရှိမဖြစ် လိုအပ်သော အဖွဲ့ဖြစ်သည်။ ကျေးရွာ၏ ဖွံ့ဖြိုးတိုးတက်ရေး၊ သာရေး၊ နာရေး၊ အလှူမင်္ဂလာများ၊ ဘာသာရေးတို့တွင် ပူးပေါင်းပါဝင်မှု ရှိပါသည်။

လော်ခိုသာကျေးရွာရှိ အဖွဲ့အစည်းများသည် အချင်းချင်းချိတ်ဆက်မှုရှိပြီး ကျေးရွာဖွဲ့ဖွဲ့ဖြိုးတိုးတက် ရေးအတွက် ပူးပေါင်းပါဝင်မှု ရှိကြပါသည်။

လော်ရီသာကျေးရွာ ရာသီခွင်ပြဇယားများကိုဖော်ထုတ်ခြင်း

လော်ရီသာ	ရာသီခွင်ပြဇယား											
ဒီဇင်ဘာ	Jan	Feb	Mar	Apr	May	June	July	Aug	Sep	Oct	Nov	Dec
ဒီဇင်ဘာ	Jan	Feb	Mar	Apr	May	June	July	Aug	Sep	Oct	Nov	Dec
မိုးရွာခြင်း/ရေခဲခြင်း					☔ ☔ ☔ ☔	☔ ☔ ☔ ☔	☔ ☔ ☔ ☔	☔ ☔ ☔ ☔	☔ ☔ ☔ ☔	☔ ☔ ☔ ☔	☔ ☔ ☔ ☔	☔ ☔ ☔ ☔
ပွဲတော်ကာလ	🏰		🏰									🌲 🌲
ပန်းပွင့်ခြင်း/အပွင့်ခြင်း	🌸	🌸	🌸	🌸	🌸	🌸	🌸	🌸	🌸			
သောက်သုံးရန်	🍷	🍷	🍷	🍷	🍷	🍷	🍷	🍷	🍷			
ရောဂါဖြစ်ပွားခြင်း						🏠	🏠				🏠	🏠

ပုံစံဆွဲရေး: ရွှေသု-ကျား (၂၀၂၃)  
 ၁၀ (၁၀)



လော်ရီသာကျေးရွာ၊ မြလဲအုပ်စု

ရက်စွဲ - ၈ရက်၊ ဒီဇင်ဘာလ၊ ၂၀၁၆ခုနှစ်

ရာသီခွင်ပြုပြင်ကွဲဒိန်သုံးသပ်ချက်

လော်ရီသာကျေးရွာရှိ ရွာသူ/သားများသည် အဓိကအားဖြင့် လယ်ယာစိုက်ပျိုးရေး လုပ်ကိုင်ကြပါ သည်။ စပါးစိုက်ပျိုးချိန်သည် မိုးတွင်းကာလဖြစ်သော မေလ၊ဇွန်လဖြစ်သည်။ ဇူလိုင်လ၊ ဩဂုတ်လနှင့် စက်တင်ဘာလများတွင် စပါးပင်ပေါင်းလိုက်သောအချိန် ဖြစ်ပါသည်။ စပါးရိတ်သိမ်းချိန်သည် အောက်တို ဘာနှင့် နိုဝင်ဘာလတို့ဖြစ်သည်။ လယ်ယာစိုက်ပျိုးချိန်နှင့် ရိတ်သိမ်းချိန်တွင် ကျေးရွာရှိရွာသူ/သားများ သည် တက်ညီလက်ညီ ပျော်ပျော်ရွှင်ရွှင် အတူတကွ လုပ်ကိုင်ကြပါသည်။ ပွဲတော်ကာသည် ဇန်နဝါရီလ တွင် နှစ်သစ်ကူးပွဲတော်၊ မတ်လတွင် နယ်ဌာနချုပ်မှအစည်းအဝေးပွဲကြီး၊ ဒီဇင်ဘာလတွင် ခရစ္စမတ်ပွဲတော် ကို ကျင်းပကြပါသည်။ လမ်းပမ်းဆက်သွယ်ရေးခက်ခဲချိန်သည် ဇန်နဝါရီလမှ စက်တင်ဘာလအထိ ဖြစ် သည်။ ဇန်နဝါရီလမှ ဧပြီလအထိတွင် ရွာတွင်းလမ်းဖုံထူထပ်ခြင်းနှင့် လမ်းတွင်ချိုင့်ဝှမ်းရှိခြင်းကြောင့်ဖြစ် သည်။ မေလမှ စက်တင်ဘာလအထိတွင် မိုးရာသီဖြစ်သောကြောင့် ရွာတွင်းလမ်းများသည် မြေသားလမ်း များ ဖြစ်သောကြောင့် ဘွဲ့များထူထပ်ပြီး ချိုင့်ဝှမ်းများဖြစ်ကာ သွားလာရခက်ခဲပါသည်။ ထိုအချိန်တွင် ကလေးများသည် ကျောင်းသွားချိန်ပိုကုန်သည့်အတွက် ပညာရေးတွင် ထိခိုက်မှုရှိပါသည်။ သောက်သုံး ရေရှားပါးချိန်သည် ဇန်နဝါရီလမှ စက်တင်ဘာလအထိဖြစ်သည်။ ဇန်နဝါရီလမှစတင်ပြီး သောက်သုံးရေ ရှားပါးလာကာ မတ်လ၊ ဧပြီလနှင့် မေလတို့တွင် ပိုမိုရှားပါးလာပါသည်။ ထိုအချိန်တွင် တွင်းရေကို အသုံးပြုရသော်လည်း ရေလုံလောက်မှု မရှိပါ။ မေလမှ စက်တင်ဘာလအထိတွင် မိုးရွာလျှင် အိမ်တိုင်းတွင် အုတ်ကန်ဖြင့် မိုးရေခံကာ အသုံးပြုကြပါသည်။ ရောဂါဖြစ်ပွားချိန်သည် ရာသီကူးပြောင်းကာလဖြစ်သော ဇွန်၊ ဇူလိုင်လနှင့် နိုဝင်ဘာ၊ ဒီဇင်ဘာလတို့ဖြစ်သည်။ ထိုအချိန်တွင် နှာစေး၊ ချောင်းဆိုးခြင်း၊ တုတ်ကွေး၊ ဝမ်းပျက်ဝမ်းလျှောဖြစ်ကြပါသည်။

ပါဝင်ဆွေးနွေးသူများ - ကျား(၁၃)ဦး၊ မ(၁၀)ဦး၊ စုစုပေါင်း(၂၃)ဦး။

လော်ရိုသာကျေးရွာ ကော်မတီဝင်များဓာတ်ပုံ



ကျေးရွာ ကော်မတီများ စာရင်း

ကျေးရွာ- ဂော်ခိုသာ

ကျေးရွာ အုပ်စု - မြူလ

စဉ်	ကော်မတီအမည်	အမည်	အသက်	ရာထူး	မှတ်ပုံတင်နံပါတ်	ဖုန်း	လက်မှတ်
၁.	ကျေးရွာစီ/စောက်ဥက္ကဋ္ဌ	ဦးဂုဇင်းစိ	၄၄	ဥက္ကဋ္ဌ	၂/အမစာ(မြို့)၀၂၁၇၀	၀၉-၇၈၀၁၃၂၇၈၇	Green
		ဦးမိုးသာ	၄၆	ဥက္ကဋ္ဌ	၂/အမစာ(မြို့)၀၀၀၀၅၉	၀၉-၇၈၀၁၄၂၇၂၁	
၂.	ဝယ်ယူရေး ထပ်ကော်မတီ	ဦးဂိုသာ	၃၆	ခေါင်းစာအုပ်	၂/အမစာ(မြို့)၀၃၃၀၇၂	၀၉-၇၈၀၁၂၄၈၇၆	
		ဦးအေးပုဂ္ဂိုလ်	၄၂	အဖွဲ့ဝင်	၂/အမစာ(မြို့)၀၀၇၇၃	၀၉-၇၇၈၀၂၃၂၅၁	
၃.	စောင့်ကြည့်ကြီးကြပ်ရေး ဆယ်ကော်မတီ	ဒေါ်ကပိုင်စိ	၃၈	အဖွဲ့ဝင်	၂/အမစာ(မြို့)၀၅၃၄၄၃	-	
		ဒေါ်ဂိုအိအိ	၂၉	ခေါင်းစာအုပ်	၂/အမစာ(မြို့)၀၆၅၀၀၉	-	
		ဒေါ်စေးစာစာ	၃၇	အဖွဲ့ဝင်	၂/အမစာ(မြို့)၀၂၈၃၇၀	၀၉-၈၈၈၄၈၇၄၅	
		ဦးလင်	၃၃	အဖွဲ့ဝင်	၂/အမစာ(မြို့)၀၁၄၀၀၅	၀၉-၄၄၈၁၁၁၇၆၇	
၄.	လျှပ်စက်ရေးနှင့် ပြုပြင်ထိန်းသိမ်းရေး	ဦးတာအောင်အောင်	၃၉	ခေါင်းစာအုပ်	၂/အမစာ(မြို့)၀၆၅၅၃၇	-	သူ
		ဒေါ်ရွာထူး	၅၅	အဖွဲ့ဝင်	၂/အမစာ(မြို့)၀၁၄၃၃၄	-	
		ဦးအောင်စာ	၅၀	အဖွဲ့ဝင်	၂/အမစာ(မြို့)၀၁၄၆၆၃	-	စာ
၅.	အခြေခံအုတ်မြစ်ကြေးနီ	ဒေါ်ကမာကမာ	၂၉	ခေါင်းစာအုပ်	၂/အမစာ(မြို့)၀၀၄၇၇၃	၀၉-၇၈၇၀၆၇၁၀၇	
		ဦးစာစာ	၃၂	အဖွဲ့ဝင်	၂/အမစာ(မြို့)၀၅၃၅၅၂	-	
၆.	အဖွဲ့အစည်း	ဦးဘထူး	၃၂	ခေါင်းစာအုပ်	၂/အမစာ(မြို့)၀၃၈၃၆၆	၀၉-၄၅၂၈၆၃၁၄၅	
၇.	အဖွဲ့အစည်း	ဒေါ်အိအိ	၄၅	ခေါင်းစာအုပ်	၂/အမစာ(မြို့)၀၀၃၅၅၁	၀၉-၅၀၁၄၆၇၈	
၈.		ဦးပုဂ္ဂိုလ်	၃၂	အဖွဲ့ဝင်	၂/အမစာ(မြို့)၀၅၃၅၅၃	၀၉-၇၆၇၇၂၇၇၃	

ကျေးရွာဖွံ့ဖြိုးရေး အစီအစဉ်ဆောင်ရွက်မှု မှတ်တမ်းဓာတ်ပုံများ



ကျေးရွာဖွံ့ဖြိုးရေး အစီအစဉ်ဆောင်ရွက်မှု မှတ်တမ်းဓာတ်ပုံများ





၂၈ ၁၆.၁.၂၀၁၈

ပုံစံ - ၈ - ၁ ကျေးရွာအခြေခံအချက်အလက်များ (Form PC 1)

လမ်းညွှန်ချက်၊ လူထုစည်းရုံးရေးမှူးသည် ဤအချက်အလက်များကို စီမံကိန်း မိတ်ဆက်အစည်းပေးမတိုင်မီတောင်းခံရမည်။ လူထုစည်းရုံးရေးမှူးသည် ဤအချက်အလက် များအား စစ်ဆေးပြီး မှန်ကန်အောင်ပြုလုပ်ရမည်။ ပြည်နယ်၊ တိုင်းဒေသကြီး၊ ကဏ္ဍ၊ မြို့နယ် ဦးစော့ခို ကျေးရွာအုပ်စု (ဗြဟ္မ) ကျေးရွာပေးက ဦးစော့	ကျေးရွာတစ်ရွာသို့ စီမံကိန်း စီမံကိန်းအချက်အလက်များကို မေတ္တာရပ်ခံ၍ တောင်းခံရမည်။	ပထမဆုံးမိတ်ဆက်ခရီး	သွားရောက်သောအခါ
ကျေးရွာအုပ်ချုပ်ရေးမှူး အမည် ဦး ရှိန်း ဦးစော့	ကျေးရွာအုပ်ချုပ်ရေးမှူး၏ ဖုန်းနံပါတ်	လူထုစည်းရုံးရေးမှူး၏ အမည် ဒေါ်စတင်လာ	
ပြည်နယ်၊ တိုင်းဒေသကြီး၊ ကဏ္ဍ၊ မြို့နယ် ဦးစော့ခို	ကျေးရွာအုပ်စု (ဗြဟ္မ)	ကျေးရွာပေးက ဦးစော့	

က။ လူဦးရေ

လူမျိုးစု	အိမ်ထောင်စုအရေအတွက်	ကိုးကွယ်သည့်ဘာသာ	အိမ်ထောင်စုအရေအတွက်
လူမျိုးစု (၁) ကမာဝန်	27	ဘာသာ (၁) အဗြဟ္မ	27
လူမျိုးစု (၂) -----		ဘာသာ (၂) -----	
လူမျိုးစု (၃) -----		ဘာသာ (၃) -----	
လူမျိုးစု (၄) -----			
လူမျိုးစုရော -----		ဘာသာရော -----	
	အရေအတွက်		
မသန်စွမ်းသူများ			
သက်ကြီးရွယ်အိုများ (၆၅ နှစ် နှင့် အထက်)	၈		
စစ်ဘေးရှောင်			

	အမျိုးသား (အရေအတွက်)	အမျိုးသမီး (အရေအတွက်)
လူဦးရေ		
လူမျိုးစု (၁) ကမာဝန်	၇၆	၇၅
လူမျိုးစု (၂) -----		
လူမျိုးစု (၃) -----		
လူမျိုးစု (၄) -----		
လူမျိုးစု (၅) -----		
အိမ်ထောင်ဦးစီး	၂၇	-



(ခ) အခြေခံအဆောက်အအုံ အသုံးအဆောင်များ

စာသင်ကျောင်း	အမှတ် ခြံပိ	ကျန်းမာရေး	အမှတ် ခြံပိ	ဘာသာရေး အဆောက် အအုံများ	အမှတ် ခြံပိ
အထက်တန်းကျောင်း	<input type="checkbox"/>	ဆေးရုံ	<input type="checkbox"/>	ဇေတီ	<input type="checkbox"/>
အလယ်တန်းကျောင်း	<input type="checkbox"/>	ကျန်းမာရေးဌာန	<input type="checkbox"/>	ဘုန်းကြီးကျောင်း	<input type="checkbox"/>
မူလတန်းကျောင်း	<input type="checkbox"/>	ကျန်းမာရေးဌာနခွဲ	<input type="checkbox"/>	ဟိန္ဒူဘုရားကျောင်း	<input type="checkbox"/>
မူကြိုကျောင်း	<input checked="" type="checkbox"/>	ဆေးပေးခန်း	<input type="checkbox"/>	ခရစ်ယာန်ကျောင်း	<input checked="" type="checkbox"/>
အခြား	<input type="checkbox"/>	အခြား	<input type="checkbox"/>	ဗလီ	<input type="checkbox"/>
				အခြား	<input checked="" type="checkbox"/>
မှတ်ချက်		မှတ်ချက်		မှတ်ချက်	
				ခင်းမ စော ၃	

(ဂ) ကျွမ်းကျင်သူများမှတ်တမ်း (ကျေးရွာတွင်နေထိုင်သော သို့မဟုတ် တခြားရွာမှလာရောက်သော ကျွမ်းကျင်သူများ)

(၁) စာသင်ကျောင်း			(၂) ကျန်းမာရေး			(၃) လက်မှုပညာရှင်		
	ရွာတွင်နေ ထိုင်သူ	အခြားရွာမှ လာသူ		ရွာတွင်နေ ထိုင်သူ	အခြား ရွာမှ လာသူ		ရွာတွင် နေထိုင်သူ	အခြားရွာ မှလာသူ
မူလတန်းပြဆရာ/မ	<input checked="" type="checkbox"/>	<input type="checkbox"/>	ဆရာဝန်	<input type="checkbox"/>	<input type="checkbox"/>	လက်သမား	<input checked="" type="checkbox"/>	<input type="checkbox"/>
အထက်တန်းပြဆရာ/မ	<input type="checkbox"/>	<input type="checkbox"/>	လက်ထောက် ကျန်းမာရေးမှူး	<input type="checkbox"/>	<input type="checkbox"/>	ပန်းရံ	<input checked="" type="checkbox"/>	<input type="checkbox"/>
အလယ်တန်းပြဆရာ/မ	<input checked="" type="checkbox"/>	<input type="checkbox"/>	အမျိုးသမီးကျန်းမာရေး ဆရာမ	<input type="checkbox"/>	<input type="checkbox"/>	လျှပ်စစ်ကျွမ်းကျင်၊ ဦးသမား	<input type="checkbox"/>	<input type="checkbox"/>
မူကြိုဆရာ/မ	<input checked="" type="checkbox"/>	<input type="checkbox"/>	သားစွားဆရာမ	<input checked="" type="checkbox"/>	<input type="checkbox"/>	ခရစ်တိယာန်သွယ်သူ	<input type="checkbox"/>	<input type="checkbox"/>
အခြား	<input type="checkbox"/>	<input type="checkbox"/>	ပြည်သူ့ကျန်းမာရေးလုပ်သား	<input type="checkbox"/>	<input type="checkbox"/>	စက်ပြင်ဆရာ	<input checked="" type="checkbox"/>	<input type="checkbox"/>
မှတ်ချက်			မှတ်ချက်			မှတ်ချက်		

(ဃ) ကျေးရွာသို့ ရောက်ရှိနိုင်သည့် လမ်းအခြေအနေ / ကျေးရွာတစ်ရွာသည် ၎င်း၏ ကျေးရွာအုပ်စုနှင့် ဆက်သွယ်ထားသော လမ်းအခြေအနေ (အောက်ပါတို့ကိုရိုင်းပါ)

ကျောက်ကြမ်းလမ်း      တတ္တရာလမ်း      ကွန်ကရစ်လမ်း ✓  
 ကျောက်ခင်းလမ်း      မြေသားလမ်း      လူသွားလမ်း  
 မော်တော်ဆိုင်ကယ်လမ်း ✓  
 အခြား \_\_\_\_\_



လူထုဗဟိုပြု စီမံကိန်း၊ စီမံကိန်းလက်ခွဲ အပိုင်း - (၃) - ၂၉.၁၀.၂၀၁၆

(င) ကျေးရွာဖွံ့ဖြိုးမှုစီမံချက်

(၁) လူထုဗဟိုပြုစီမံကိန်းမတင်မီ ဤကျေးရွာတွင်ကျေးရွာဖွံ့ဖြိုးမှု စီမံချက်ရှိခဲ့ပါသလား?

✓ ဝိန်းပါ  
ရှိပါသည်/မရှိပါ/မသိပါ

(၂) ရှိခဲ့ပါလျှင် ဤစီမံချက်ကို မည်သည့် ခုနှစ်တွင်ပြင်ဆင်ခဲ့ပါသနည်း?

နှစ် ၂၀၀၀ /မသိပါ

(၃) ဤစီမံချက်ကို မြို့နယ်မှအတည်ပြုခဲ့ပါသလား?

✓ ပြုခဲ့ပါသည်/မပြုခဲ့ပါ /မသိပါ

(စ) ခရီးအကွာအဝေး

(၁) ဤကျေးရွာ၏ဗဟိုမှ ၎င်းကျေးရွာအုပ်စုဗဟိုအထိ ခရီးမိုင်မည်မျှကွာဝေးသနည်း? မိုင် ၅ /မသိပါ

(၂) ဤကျေးရွာမှ ၎င်းကျေးရွာအုပ်စုဗဟိုအထိ သွားလာရာတွင်ကြာမြင့်သည့်အချိန်။

ခြောက်သွေ့ရာသီတွင်ကြာချိန် ~~၅ နာရီ~~ <sup>၃</sup> ထော်လာဂျီ/မော်တော်ဆိုင်ကယ်/ခြေလျှင်/လား/မော်တော်ဘုတ်/အခြား -----

မိုးရာသီတွင်ကြာချိန် ~~၅ နာရီ~~ <sup>၃</sup> ထော်လာဂျီ/မော်တော်ဆိုင်ကယ်/ခြေလျှင်/လား/မော်တော်ဘုတ်/အခြား -----

(ဆ) ပတ်ဝန်းကျင်ဆိုင်ရာ သဘာဝဘေးအန္တရာယ်

ဤကျေးရွာတွင် ရေကြီးခြင်းကဲ့သို့ သဘာဝဘေးအန္တရာယ်ကျရောက်ဖူးခြင်း ရှိပါသလား။

မရှိပါ  ရှိပါသည် ရှိလျှင်ဖော်ပြပါ မေ့ပြုဦး

(ဇ) ကျေးရွာတွင် ဖွဲ့စည်းထားသော အဖွဲ့အစည်းများ

လူထုဗဟိုပြုစီမံကိန်းမတင်မီ ဤကျေးရွာတွင် ကျေးရွာဖွံ့ဖြိုးရေးအတွက် အစိုးရ (သို့) ရွာသားများကိုယ်တိုင်(သို့) စီမံကိန်းတစ်ခုခုမှ ဖွဲ့စည်းထားသည့် အဖွဲ့အစည်းများရှိပါသလား။

(၁) YDCs (CLDN)

(၂) -----

ကျေးရွာခေါင်းဆောင်

အမည် စိုးမိုးကျော်စွာ

လက်မှတ် [Signature] ခန့်.စွဲ ၈. ၁၂. ၂၀၁၆

လူထုစည်းရုံးရေးမှူး

အမည် ဒေါ်ခမ္ဘာလှ

လက်မှတ် [Signature] ခန့်.စွဲ ၈. ၁၂. ၂၀၁၆





ပုံစံ - ၀ - ၂ - စီမံကိန်းစက်ဝန်းအချိန်ဇယား (PC 2)

၂၅.၁.၂၀၁၇

လမ်းညွှန်ချက်၊ သက်ဆိုင်ရာလူထုစည်းရုံးရေးမှူး၊ လက်ထောက်နည်းပညာနည်းပညာမှူးများမှ စီမံကိန်းစက်ဝန်းအဆင့်တစ်ခုစီပြီးစီးတိုင်း ကျေးရွာနှင့် ကျေးရွာအုပ်စုအတွက် ဤပုံစံကို ဖြည့်သွင်းရမည်။

စည်းရုံးရေးမှူး/ဝန်ထမ်း အမည် ၆၃၆ စတုတ္ထလာ + ၆၃၆ ကလေးမာမာ

နေ့စွဲ ၉.၁၂.၂၀၁၆

စက်ဝန်းအားအမှတ်ဖြစ်ပါ  စက်ဝန်း(၁)  စက်ဝန်း(၂)  စက်ဝန်း(၃)  စက်ဝန်း (၄)

ပြည်နယ်/တိုင်း ကယား၊ မြို့နယ် ဒီးပျော့ခို၊ ကျေးရွာအုပ်စု မြယ်၊ ကျေးရွာ မဟာခိုင်သာ

စီမံကိန်းဆောင်ရွက်မှုအဆင့်များ	နေ့စွဲ		အစည်းအဝေးတွင်တက်ရောက်သူအရေအတွက်			
	စတင်သည့်နေ့	ပြီးဆုံးသည့်နေ့	အမျိုးသားအရေအတွက်	အမျိုးသမီးအရေအတွက်	အိမ်ထောင်စုအရေအတွက်	လူမျိုးစုတက်ရောက်သူအရေအတွက်နှင့် လူမျိုးစုအမည်
၁။ ကျေးရွာစီမံကိန်း မိတ်ဆက်အစည်းအဝေး	၈.၁၂.၂၀၁၆	၈.၁၂.၂၀၁၆	၁၃	၁၀	၁၈	၂၃   ကယား
၂။ ကျေးရွာဖွံ့ဖြိုးရေး စီမံချက်ရေးဆွဲခြင်း အစည်းအဝေး	၉.၁၂.၂၀၁၆	၉.၁၂.၂၀၁၆	၁၄	၉	၁၈	၂၃   ကယား
၃။ ကျေးရွာအုပ်စု လုပ်ငန်းဆုံးဖြတ်ချက်ချသည့် အစည်းအဝေး	၁၀.၁.၂၀၁၇	၁၀.၁.၂၀၁၇	၁၇	၁၉	၃၆	၃၆   ကယား
၄။ မြို့နယ်အဆင့် စီမံကိန်းရေးဆွဲရေးနှင့် အကောင်အထည်ဖော်ရေးကော်မတီ၏ စီမံကိန်း သုံးသပ်မှု အစည်းအဝေး	၂၅.၁.၂၀၁၇	၂၅.၁.၂၀၁၇	မလို	မလို	မလို	မလို
၅။ မြို့နယ် စီမံကိန်းရေးဆွဲရေးနှင့် အကောင်အထည်ဖော်ရေး ကော်မတီ၏ဆုံးဖြတ်မှုကို ရွာသို့ အသိပေး အကြောင်းကြားသည့် အစည်းအဝေး						



၆။ စီမံကိန်းလုပ်ငန်းခွဲစီမံချက်ရေးဆွဲခြင်း အစည်းအဝေး						
၆.၁။ စီမံကိန်းလုပ်ငန်း အကောင်အထည်ဖော် ရေးအစီအစဉ် ရေးဆွဲခြင်း						
၆.၂။ ဝယ်ယူရေးအစီအစဉ် ရေးဆွဲခြင်း						
၆.၃။ ဘဏ္ဍာရေးကုန်ကျမှု လျာထားအစီအစဉ် ရေးဆွဲခြင်း						
၆.၄။ ပြင်/ထိန်းအစီအစဉ် ရေးဆွဲခြင်း						
၇။ စီမံကိန်းလုပ်ငန်းခွဲ တိုးတက်မှု စောင့်ကြည့် အစည်းအဝေး						
၇.၁။ အစည်းအဝေး ပထမအကြိမ်						
၇.၂။ အစည်းအဝေး ဒုတိယအကြိမ်						
၇.၃။ အစည်းအဝေး တတိယအကြိမ်						
၈။ စီမံကိန်းလုပ်ငန်းခွဲ အပြီးသတ်စစ်ဆေးခြင်း အစည်းအဝေး						
၉။ လူထုစစ်ဆေးပွဲအစည်းအဝေး						



16.1.2017

ပုံစံ - ၈ - ၃ ကျေးရွာဖွံ့ဖြိုးရေး ဦးစားပေးအစီအစဉ် (Form PC 3)

လမ်းညွှန်ချက်၊ အဆင့်(၃) ကျေးရွာမျှော်မှန်းချက်အစည်းအဝေး ပြီးဆုံးသောအခါ ကျေးရွာစီမံကိန်း အထောက်အကူပြု ကော်မတီသည် လူထုစည်းရုံးရေးမှူးအကူအညီဖြင့် ဤပုံစံကိုပြည့်စုံအောင် ဖြည့်သွင်းရမည်။

လူထုစည်းရုံးရေးမှူး/ဝန်ထမ်း အမည် ၆၃၇ စတင်လမ်း ၄၆၃၇ ကမ္ဘာလမ်း

နေ့စွဲ ၉.၁၂.၂၀၁၆ စက်ဝန်းအား အမှတ်ခြစ်ပါ (✓) □စက်ဝန်း(၁) □စက်ဝန်း(၂) □စက်ဝန်း(၃) □စက်ဝန်း(၄)

ပြည်နယ်/တိုင်း ကယား၊ ပြန်ယ် ဒီးဖော့စ်၊ ကျေးရွာအုပ်စု မြေလဲ၊ ကျေးရွာ အုပ်စုအမည်

က၊ အခက်အခဲအတားအဆီးများအားဆွေးနွေးခြင်း - ယခုလက်ရှိအခြေအနေတွင် ဤကျေးရွာဖွံ့ဖြိုးတိုးတက်ရေးအတွက် အဓိက အခက်အခဲအတားအဆီးများသည် မည်သည်များဖြစ်ပါသနည်း။ (အမျိုးသား/သမီး အနည်းဆုံးအခက်အခဲ ၅ ခုစီဖော်ပြပါ)

အမျိုးသား အဖွဲ့မှ တင်ပြသောအခက်အခဲအတားအဆီးများ		အမျိုးသမီး အဖွဲ့မှ တင်ပြသောအခက်အခဲအတားအဆီးများ	
၁	ယဉ်ကျေးမှု ကားလမ်း ဖြင့်	၁	မညာကျေး အုပ်စုအဖွဲ့ ဖြင့်
၂	သောက်သုံးရေ အညံ့စေ့မှုကိစ္စ ဖြင့်	၂	ကျေးရွာအုပ်စု ဖြင့်
၃	လမ်းပန်းဆက်သွယ်ရေး ကိစ္စ ဖြင့်	၃	မညာကျေး အုပ်စုအဖွဲ့ ဖြင့်
၄	စားဝတ်ဆင်ယင်ရေး ကိစ္စ ဖြင့်	၄	ကျေးရွာအုပ်စု ဖြင့်
၅	ကျန်းမာရေး ကိစ္စ ဖြင့်	၅	စားဝတ်ဆင်ယင်ရေး ကိစ္စ ဖြင့်

၆- နယ်ပယ်အဖွဲ့အစည်း ဖြင့်၊ ၇- စီးပွားရေး ကိစ္စ ဖြင့်၊ ၈- အခြားအခက်အခဲများ ဖြင့်၊ ၉- အခြားအခက်အခဲများ ဖြင့်၊ ၁၀- မျှော်မှန်းခြင်း - နောင်လာမည့် ( ၅ ) နှစ် အတွင်း ကျေးရွာဖွံ့ဖြိုးရေး မျှော်မှန်းလျာထားချက်များအား တင်ပြပါ။

အမျိုးသားအဖွဲ့မှ တင်ပြသောမျှော်မှန်းချက်များ		အမျိုးသမီးအဖွဲ့မှ တင်ပြသောမျှော်မှန်းချက်များ	
၁	ရွာလုံးကျွတ် ကျောက်ချောလမ်း ဖြစ်လာစေမည်	၁	ကျေးရွာအုပ်စု ဖြင့်
၂	သောက်သုံးရေ အညံ့စေ့မှုကိစ္စ ဖြင့် သွယ်ယူခြင်း	၂	မညာကျေး အုပ်စုအဖွဲ့ ဖြင့်
၃	မညာကျေး စိုက်ပျိုးရေး စီမံကိန်း ဖြင့်	၃	ကျေးရွာအုပ်စု ဖြင့်
၄	ကျောက်ချောလမ်း မှားယွင်းမှုများ ဖြင့်	၄	လမ်းပန်းဆက်သွယ်ရေး ကိစ္စ ဖြင့်
၅	ကျေးရွာဖွံ့ဖြိုးရေး စီမံကိန်း ဖြင့်	၅	ကျေးရွာအုပ်စု ဖြင့်

၆- လူထုပဟိုပြုအဖွဲ့အစည်း ဖြင့်၊ ၇- အခြားအခက်အခဲများ ဖြင့်၊ ၈- အခြားအခက်အခဲများ ဖြင့်၊ ၉- အခြားအခက်အခဲများ ဖြင့်၊ ၁၀- လူထုစီမံကိန်း၏ လာမည့် ( ၃ ) နှစ်အတွက် အကျိုးဝင်သော ဦးစားပေး ဖွံ့ဖြိုးတိုးတက်မှု လုပ်ငန်း အစီအစဉ်များအားဖော်ပြပါ။

အဆင့်	ကျေးရွာအတွက် ဦးစားပေး ဖွံ့ဖြိုးတိုးတက်မှု လုပ်ငန်းစဉ်များ	အဆိုပြုသူ (အမျိုးသားများ/ အမျိုးသမီးများ/အမျိုးသား+ အမျိုးသမီး)	ခန့်မှန်းကုန်ကျ ဝင်ရံ	အကျိုးခံစားခွင့်ရှိသူ ခန့်မှန်းခြေ အရေအတွက်
၁	မူကြမ်းကျောင်း	အမျိုးသား + အမျိုးသမီး		
၂	ကျောက်ချောလမ်း + ကျောက်	အမျိုးသား + အမျိုးသမီး		
၃	ကျောက်ချောလမ်း မှားယွင်းမှု	အမျိုးသား + အမျိုးသမီး		
၄	ကျေးရွာအုပ်စု	အမျိုးသား + အမျိုးသမီး		
၅				



လူထုဗဟိုပြု စီမံကိန်း၊ စီမံကိန်းလက်စွဲ အပိုင်း - (၃) - ၂၉.၁၀.၂၀၁၆

ယ၊ လူထုစီမံကိန်း၏ လာမည့် ( ၃ ) နှစ်အတွက်အကျိုးမဝင်သော ဦးစားပေး ဖွံ့ဖြိုးတိုးတက်မှု လုပ်ငန်း အစီအစဉ်များအားဖော်ပြပါ။

အဆင့်	ကျေးရွာအတွက် ဦးစားပေး ဖွံ့ဖြိုးတိုးတက်မှု လုပ်ငန်းစဉ်များ	အဆိုပြုသူ (အမျိုးသားများ/ အမျိုးသမီးများ/အမျိုးသား+ အမျိုးသမီး)	အခန်းကဏ္ဍ
၁	နီကပျို၊ ရှေးညွှတ်၊ ပညာ	နီပျိုသား	
၂	ဒါသကမ္ပေးဝမ်း၊ ငြောင်သီးစား	နီပျိုသား + ဒါပျိုသမီး	
၃			
၄			
၅			
၆			
၇			
၈			
၉			
၁၀			
၁၁			
၁၂			

ဥက္ကဋ္ဌ၊ ကျေးရွာစီမံကိန်းအထောက်အကူပြုကော်မတီမှ အတည်ပြုသည်။

အမည် ဒေါ် ယု ဘ လက်မှတ်  နေ့စွဲ ၉.၁၂.၂၀၁၆

မြန်မာ့နိုင်ငံတော်

နောက်ဆက်တွဲ(၄) ခြားနားသောအပိုင်းများအတွက် ဦးစားပေးဖွံ့ဖြိုးရေးလုပ်ငန်းစဉ် အနှစ်ချုပ်

မူရင်းသည်အား VPSC တွင်ထားရှိရပါမည်။အခြားဌာနများနှင့် ညှိနှိုင်းရန်အတွက် မိတ္တူအား TPIC သို့ပို့ရပါမည်။MIS data အနေဖြင့် သွင်းရန် မလိုအပ်ပါ။

	အဆင့်	လုပ်ငန်း	မည်သူဦးစားပေးလဲ	ကျေးဇူးရှာမှတာဝန်ခံသူ (သို့) အုပ်စု	ပြင်ပမှမည်သူ ထောက်ပံ့ မလဲ
အခြေခံအဆောက်အအုံ	၀	မူကြမ်းကမ္ဘာဦး	<input checked="" type="checkbox"/> မ <input checked="" type="checkbox"/> ကျား		
	၂	စာကြည့်တိုက်	<input checked="" type="checkbox"/> မ <input checked="" type="checkbox"/> ကျား		
	၃		<input type="checkbox"/> မ <input type="checkbox"/> ကျား		
	၄		<input type="checkbox"/> မ <input type="checkbox"/> ကျား		
	၅		<input type="checkbox"/> မ <input type="checkbox"/> ကျား		
အသက်မွေးဝမ်းကျောင်း/စိတ်ပိုင်းရေး	၀	အသက်မွေးဝမ်းကျောင်း ဝင်ရောက်မှု	<input checked="" type="checkbox"/> မ <input checked="" type="checkbox"/> ကျား		
	၂	စိုက်ပျိုးရေး နည်းပညာ	<input type="checkbox"/> မ <input checked="" type="checkbox"/> ကျား		
	၃		<input type="checkbox"/> မ <input type="checkbox"/> ကျား		
	၄		<input type="checkbox"/> မ <input type="checkbox"/> ကျား		
	၅		<input type="checkbox"/> မ <input type="checkbox"/> ကျား		
ကျန်းမာရေးနှင့် အာဟာရ	၀		<input type="checkbox"/> မ <input type="checkbox"/> ကျား		
	၂		<input type="checkbox"/> မ <input type="checkbox"/> ကျား		
	၃		<input type="checkbox"/> မ <input type="checkbox"/> ကျား		
	၄		<input type="checkbox"/> မ <input type="checkbox"/> ကျား		
	၅		<input type="checkbox"/> မ <input type="checkbox"/> ကျား		
ပညာရေး	၀		<input type="checkbox"/> မ <input type="checkbox"/> ကျား		
	၂		<input type="checkbox"/> မ <input type="checkbox"/> ကျား		
	၃		<input type="checkbox"/> မ <input type="checkbox"/> ကျား		

အခြား	၄		<input type="checkbox"/> မ <input type="checkbox"/> ကျား		
	၅		<input type="checkbox"/> မ <input type="checkbox"/> ကျား		
	၁	ကျောက်ကျောက်	<input checked="" type="checkbox"/> မ <input checked="" type="checkbox"/> ကျား		
	၂	ကျောက်သွယ်+ကျောက်	<input checked="" type="checkbox"/> မ <input checked="" type="checkbox"/> ကျား		
	၃		<input type="checkbox"/> မ <input type="checkbox"/> ကျား		
	၄		<input type="checkbox"/> မ <input type="checkbox"/> ကျား		
	၅		<input type="checkbox"/> မ <input type="checkbox"/> ကျား		



လူထုတော်ပြု စီမံကိန်း၊ စီမံကိန်းလက်စွဲ အပိုင်း - (၃) - ၂၉.၁၀.၂၀၁၆

ပုံစံ - ၀ - ၄ ကျေးရွာအုပ်စုစီမံကိန်းလုပ်ငန်းခွဲရွေးချယ်ခြင်းပုံစံ (Form PC 4)

လမ်းညွှန်ချက်၊ စီမံကိန်းလုပ်ငန်းခွဲရွေးချယ်မှုအစည်းအဝေးပြီးနောက်တွင် ကျေးရွာအုပ်စု CF/TF တို့၏ အကူအညီရယူ၍ ကျေးရွာစီထောက်ကော်မတီမှ လက်မှတ်ရေးထိုးပြီး အဆိုပါပုံစံအား ပြည့်စုံအောင်ဖြည့်သွင်းရမည်။ ဤပုံစံအား ပြည့်စုံစွာဖြည့်သွင်းပြီးပါက ကျေးရွာအုပ်စုဖွံ့ဖြိုးတိုးတက်ရေးစီမံချက်တွင် TPIC သို့ ပေးပို့ရန်အတွက် နောက်ဆက်တွဲအဖြစ် ထားရှိရမည်။ CF မှ ကျေးရွာတစ်ရွာချင်းစီ၏ စီမံကိန်းလုပ်ငန်းခွဲဆိုင်ရာ အချက်အလက်များကို MIS သို့ တင်ပြသွင်းရမည်။ (ယခုနှစ်စီမံကိန်းလုပ်ငန်းခွဲ မလုပ်ကိုင်သော ကျေးရွာများ မပါဝင်ပါ။)

ကျေးရွာစည်းရုံးရေးမှူး/ဝန်ထမ်းအမည်: ဒေါ်ကလေးစော၊ ဦး: ကျော်စွာ၊ ဒေါ်: စတင်စာ

နေ့စွဲ: ၁၀.၅.၂၀၁၆      စက်ဝန်းအားအမှတ်ခြစ်ပေးပါ။ (✓)  စက်ဝန်း(၁)   စက်ဝန်း(၂)   စက်ဝန်း(၃)   စက်ဝန်း(၄)

ပြည်နယ်/ခရိုင်: ကယား      ညွှန်ကြားရေးမှူး: ဦးစောစိန်      ကျေးရွာအုပ်စု: မြစ်

ကျေးရွာအမည်	ဆောင်ရွက်မည့် လုပ်ငန်းများ	အတိုင်းအတာ	ခန့်မှန်း တိုက်ရိုက် အကျိုးခံစားခွင့် ရှိသူများ	အဆိုပြုတင်ပြသူ	ခန့်မှန်းကုန်ကျစရိတ်			စုစုပေါင်း
					စီမံကိန်းမှ ထည့်ဝင်မှု	ကျေးရွာမှ ထည့်ဝင်မှု	အခြားထည့်ဝင်မှု (ခေါ်ပြပါ) ထည့်ဝင်ငွေ   အမည်/အဖွဲ့	
စီး: ဖုလုဒ်	ဖူကြီးကျောင်း၊ ကျေးရွာအုပ်စု	၂၀' x ၃၀' x ၁၂'	၁၉	<input type="checkbox"/> ကျား <input type="checkbox"/> မ <input checked="" type="checkbox"/> ဖုလုဒ် + မ	၆,၀၀၀,၀၀၀			၆,၀၀၀,၀၀၀
ဖော့ချီသာ	ဖူကြီးကျောင်း၊ ကျေးရွာအုပ်စု	၂၄' x ၃၀' x ၁၂'	၁၇	<input type="checkbox"/> ကျား <input type="checkbox"/> မ <input checked="" type="checkbox"/> ဖုလုဒ် + မ	၆,၀၀၀,၀၀၀			၆,၀၀၀,၀၀၀
စီး: ဝယ်လ် ကုန်	ဘက်ဆိုင်ရာ ခန့်: မဆောင်	၂၆' x ၃၄' x ၁၂'	၁၃၀	<input type="checkbox"/> ကျား <input type="checkbox"/> မ <input checked="" type="checkbox"/> ဖုလုဒ် + မ	၉,၀၀၀,၀၀၀			၉,၀၀၀,၀၀၀
ဝါသောချီရွာ ဖောင်	ခန့်: မဆောင် စိုး: ချဲ့ခြင်း	၃၀' x ၆၀' x ၁၂'	၁၅၇	<input type="checkbox"/> ကျား <input type="checkbox"/> မ <input checked="" type="checkbox"/> ဖုလုဒ် + မ	၇,၀၀၀,၀၀၀	၃,၀၀၀,၀၀၀		၇,၀၀၀,၀၀၀
				<input type="checkbox"/> ကျား <input type="checkbox"/> မ <input type="checkbox"/> ဖုလုဒ် + မ				

ရာထူး: ကျေးရွာအုပ်စု စီ/ထောက်ကော်မတီ ဥက္ကဋ္ဌ      အမည်: ဦးစိုးဝင်း      လက်မှတ်:      ရက်စွဲ: ၁၀.၅.၂၀၁၇

ဒေါ်စေးစေး: မြိုင်      ၃၀      ၁၀.၅.၂၀၁၇

ပထမအကြိမ် ကျေးရွာအစည်းအဝေးမှတ်တမ်း

- အစည်းအဝေးကျင်းပသည့် ကျေးရွာနှင့် အုပ်စု - လော်ခိုသာကျေးရွာ၊ မြလဲအုပ်စု
- အစည်းအဝေးကျင်းပသည့် နေရာ - လော်ခိုသာ၊ အသင်းတော်အိမ်။
- အစည်းအဝေးကျင်းပသည့် အချိန် - နံနက်(၀၉:၃၀)မှ ည(၀၂:၀၀)နာရီထိ
- အစည်းအဝေးကျင်းပသည့် ရက်စွဲ - ၈.၁၂.၂၀၁၆ (ကြာသပဒေးနေ့)
- အစည်းအဝေးတက်ရောက်သူဦးရေ - ကျား(၁၃)ဦး၊ မ(၁၀)ဦး၊ စုစုပေါင်း(၂၃)ဦး။
- ဦးဆောင်ဆွေးနွေးသူများ - ဒေါ်ကဇယ်ဖေါ(လက်ထောက်နည်းပညာမှူး)နှင့် ဒေါ်စတယ်လာ (လူထုစည်းရုံးရေးမှူး)

ပထမအကြိမ်ကျေးရွာ အစည်းအဝေးမစတင်မီချိန်တွင် တက်ရောက်သူ မှတ်တမ်းကောက်ယူခြင်း ပြုလုပ်ပါသည်။ အစည်းအဝေးစတင်ရာတွင် ကျေးရွာအုပ်ချုပ်ရေးမှူးမှ အဖွင့်အမှာစကား ပြောကြားပါသည်။ ထိုနောက်တွင် လူထုစည်းရုံးရေးမှူးနှင့် လက်ထောက်နည်းပညာမှူးများမှ လူထုဗဟိုပြု စီမံကိန်း အကြောင်း မိတ်ဆက်ခြင်း၊ စံမီကိန်းစက်ဝန်းအကြောင်းရှင်းပြခြင်း၊ စီမံကိန်းတွင် အဓိက ပါဝင်သူများနှင့် တာဝန်များ အကြောင်းရှင်းပြခြင်း ပြုလုပ်ပါသည်။ ဆက်လက်ပြီး စေတနာ့ဝန်ထမ်း၏ တာဝန်/ဝတ္တရားများရှင်းပြပြီးကျေးရွာစေတနာ့ဝန်ထမ်းကျား(၁)ဦး၊မ(၁)ဦးအားပြန်လည် ရွေး ချယ် ခြင်း (သို့) ပြန်လည် အတည်ပြုခြင်း ပြုလုပ်ပါသည်။

ထိုနောက်တွင် လူမှုဆန်းစစ်ခြင်း အခန်းကဏ္ဍကို ဆက်လက်ဆွေးနွေးကြပါသည်။ လူမှုဆန်းစစ် ခြင်းတွင် လူမှုရေးနှင့် အရင်းအမြစ်ပြုပြင်မှု၊ ဥစ္စာဓနကြွယ်ဝမှုအဆင့်သတ်မှတ်ခြင်း၊ ရာသီခွင်ပြပြကွဲဒိန် သုံးသပ်ခြင်း၊ ကျား-မရေးရာအရင်းအမြစ်သုံးစွဲမှုနှင့်ထိန်းချုပ်မှုသုံးသပ်ခြင်း၊ ပင့်ကူအိမ်သုံးသပ်ခြင်းနှင့် ဗင်းပုံစံ(အဖွဲ့အစည်းချိတ်ဆက်မှု) စသည့်အကြောင်းအရာများကို ဆွေးနွေးကြပါသည်။

လူမှုဆန်းစစ်မှုပြုလုပ်ပြီးနောက် ကျေးရွာလူထုမှ ပြန်လည်ဆန်းစစ်မှုပြုလုပ်ပါသည်။ ထိုနောက်တွင် ကျေးရွာအုပ်ချုပ်ရေးမှူးမှ အပိတ်အမှာစကားပြောကြားပြီး ပထမအကြိမ်ကျေးရွာ အစည်းအဝေးအား ရုတ်သိမ်းပါသည်။

အစည်းအဝေးမှတ်တမ်းတင်သူ



ဒုတိယအကြိမ် ကျေးရွာအစည်းအဝေးမှတ်တမ်း

- အစည်းအဝေးကျင်းပသည့် ကျေးရွာနှင့် အုပ်စု - လော်ခိုသာကျေးရွာ၊ မြလဲအုပ်စု
- အစည်းအဝေးကျင်းပသည့် နေရာ - လော်ခိုသာ၊ အသင်းတော်အိမ်။
- အစည်းအဝေးကျင်းပသည့် အချိန် - နံနက်(၁၀:၀၀)မှညနေ(၀၃:၀၀)နာရီထိ
- အစည်းအဝေးကျင်းပသည့် ရက်စွဲ - ၉.၁၂.၂၀၁၆ ( သောကြာနေ့ )
- အစည်းအဝေးတက်ရောက်သူဦးရေ - ကျား(၁၃)ဦး၊ မ(၁၀)ဦး၊ စုစုပေါင်း(၂၃)ဦး။
- ဦးဆောင်ဆွေးနွေးသူများ - ဒေါ်ကဇယ်ဖေါ(လက်ထောက်နည်းပညာမှူး)နှင့် ဒေါ်စတယ်လာ (လူထုစည်းရုံးရေးမှူး)

ဒုတိယအကြိမ်ကျေးရွာအစည်းအဝေးမစတင်မီချိန်တွင်ကျေးရွာစေတနာ့ဝန်ထမ်းမှ တက်ရောက်သူစာရင်းမှတ်တမ်းကောက်ယူခြင်းပြုလုပ်ပါသည်။အစည်းအဝေးစတင်ရာတွင် ကျေးရွာ အုပ်ချုပ်ရေးမှူးမှအဖွင့်အမှာစကားပြောကြားပါသည်။ထို့နောက်တွင်လူထုစည်းရုံးရေးမှူးနှင့်လက်ထောက်နည်းပညာမှူး အမျိုးသားအဖွဲ့နှင့် အမျိုးသမီးအဖွဲ့ ဟူ၍ (၂)ဖွဲ့ခွဲကာ ကျေးရွာ၏ ဦးစားပေးပြဿနာအခက်ခဲများ၊ ကျေးရွာတွင် နောင်လာမည့် (၅)နှစ်အတွင်း မိမိတို့၏ ရည်မှန်းချက်များ ကျေးရွာ၏ ဖွံ့ဖြိုးရေးလုပ်ငန်းခွဲများ စသည်ဖြင့် ဆွေးနွေးကြပါသည်။

ထို့နောက်တွင် အကျုံးဝင်သောလုပ်ငန်းနှင့် အကျုံးမဝင်သော လုပ်ငန်းများအကြောင်း ရှင်းပြပြီး ကျေးရွာ၏ ဦးစားပေးအဆင့်သတ်မှတ်ခြင်းနှင့် စီမံကိန်းလုပ်ငန်းခွဲများကို ရွေးချယ်ကြပါသည်။ ဆက်လက် ပြီး သဘာဝပတ်ဝန်းကျင်အကာအကွယ်နှင့် လူမှုအကာအကွယ်များအကြောင်းကို ရှင်းပြပါသည်။ ထို့နောက် ကော်မတီဝင်များ၏ တာဝန်ဝတ္တရားများနှင့် ရှောင်ရန်၊ ဆောင်ရန် အချက်များကိုရှင်းပြခြင်း၊အကြံပြုတိုင်ကြားရေးစနစ်အကြောင်းရှင်းပြပြီးစီ/ထောက်ကော်မတီ အဖွဲ့များ အားရွေးချယ်အတည်ပြုပါသည်။ကျေးရွာစီ/ထောက်ကော်မတီအဖွဲ့များကိုရွေးချယ်ပြီး၀၀ တွင်လက်မှတ်ရေးထိုး ခဲ့ကြပါသည်။

ထို့နောက်တွင်ကျေးရွာအုပ်ချုပ်ရေးမှူးမှကျေးဇူးတင်အပိတ်အမှာစကားပြောကြားပါသည်။ ကျေးရွာအစည်းအဝေး(၂)ရက်သာပြီးဆုံးကြောင်းပြောကြားကာ ဒုတိယအကြိမ် ကျေးရွာအစည်းအဝေးကို အောင်မြင်စွာ ရုတ်သိမ်းပါသည်။

မြေပုံအုပ်စု

လော့ဘီအဖွဲ့အစည်း၊ လူထုပူးပေါင်းပါဝင်သောလူမှုဆန်းစစ်ခြင်းနှင့် အကဲဖြတ်ခြင်းလုပ်ငန်းစဉ်

(PSA/PRA)အကျဉ်းချုပ်

စဉ်	အကြောင်းအရာ	ရက်စွဲ	ဦးတည်အုပ်စု	တက်ရောက်အုပ်စု			အဓိက ဆွေးနွေးချက်များ
				က	မ	ပ	
၁။	ကျေးရွာလူမှုရေးပြသယံဇာတပြမြေပုံ (Social map/ Resource map)	၅၀၀၆-၆-၀၆	ရပ်မိရပ်ဖ၊ တော်မတီကျေးရွာ လူထုများအားလုံး	၁၃	၃၀	၅၃	အိမ်အမျိုးအစားများ၊ အခြေခံအဆောက်အဦးများ၊ လမ်းပန်းဆက်သွယ်ရေးအခြေနေ၊ လယ်ယာမြေများ၊ ရေထွက်ပေါက်၊ရေလောင်ကန်၊ သစ်တောများ
၂။	လူမှုစီးပွားအဆင့်သတ်မှတ်ခြင်း (Wealth Ranking)	၅၀၀၆-၆-၀၆	ချမ်းသာ၊ အလယ်အလတ်၊ နွမ်းပါး၊	၃၃	၃၀	၂၃	ကျေးရွာလူမှုစီးပွားရေးကို အုပ်စုများခွဲခြားသတ်မှတ်နိုင်ရေးအတွက် အခြေခံစံနှုန်းများသတ်မှတ်ရန် အများလူထုသဘောတူ သတ်မှတ်ခြင်း
၃။	ကျား/မရေးရာကဏ္ဍ (Assect Mapping)	၅၀၀၆-၆-၀၆	ကျေးရွာအတွင်းရှိ အမျိုးသားနှင့် အမျိုးသမီးများ	၅၃	၃၀	၂၃	ကျေးရွာအတွင်းရှိ အရင်းအမြစ်၊ ပိုင်ဆိုင်မှု၊ အခြေခံအဆောက်အဦး စသော လုပ်ငန်းများကို ဘယ်သူတွေက အသုံးပြု၊ ထိမ်းချုပ်နေသလဲဆိုတာကို ဆွေးနွေးမှုများပြုလုပ်ခြင်း
၄။	ပင့်ကူအိမ်ကွန်ယက် (Spider Web)	၅၀၀၆-၆-၀၆	အမျိုးသားများနှင့် အမျိုးသမီးများ၊ ကျေးရွာလူထု	၃၃	၃၀	၂၃	အမျိုးသားများနှင့် အမျိုးသမီးများ တန်းတူအခွင့်အရေးရရှိမှုနှင့် မရရှိသည့် အကြောင်းအရင်းများ (လုပ်အားခ)
၅။	အဖွဲ့အစည်းချိတ်ဆက်ပုံ (Venn Diagram)	၅၀၀၆-၆-၀၆	ကျေးရွာအုပ်ချုပ်ရေးအဖွဲ့၊ ကျေးရွာစီထောက်အဖွဲ့၊ ကျေးရွာလူထု	၅၃	၃၀	၂၃	ကျေးရွာအတွင်းရှိ အဖွဲ့အစည်းများနှင့် မည်သို့သောလုပ်ငန်းများအတွက် မည်သည့်အဖွဲ့များ ချိတ်ဆက်လုပ်ကိုင်မှုရှိခြင်း

၆။	ရာသီခွင်ပြပုံကွဲဒီဇိုင်း (Seasonal Calendar)	၅၀၀-၂၀-၉	ကော်မတီဝင်များ၊ အမျိုးသမီး/သား ဆင်းရဲနွမ်းပါးသူ	၁၃	၁၀	၂၅	စိုက်ပျိုးရိတ်သိမ်းကာလ (တောင်ယာ၊လယ်ယာ)၊ စီး ပွားရေး/ငွေရှာ(အရောင်း အဝယ်)၊ ပွဲတော်ချိန်၊ မိုးများ ကာလ၊ ကျန်းမာရေးဆိုးကာ လ၊ ဝင်ငွေအကောင်းဆုံး ကာလ၊ ဝင်ငွေအနည်းဆုံး ကာလ၊ အလုပ်ပါးကာလ၊ ရေရှားကာလ
၇။	အခက်အခဲ/ပြဿ နာ (Problem)	၅၀၀-၂၀-၉	အမျိုးသမီး၊ အမျိုး သား၊ လူထုအား လုံး	၅၃	၁၀	၂၅	ငွေကြေးအရင်းအနှီးမရှိ၊ လမ်းပန်းဆက်သွယ်ရေး၊ မီးလင်းရေး၊ ရေလုံလောက် မရှိ၊ ဖုန်းဆက်သွယ်ရေး၊ ကျန်းမာရေး၊ ပညာရေး၊ စီးပွားရေး၊ စည်းလုံးခြင်းမရှိ၊
၈။	ကျေးရွာ၏( )နှစ်စာ မျှော်မှန်းချက်များ (Village Vision)	၅၀၀-၂၀-၉	ကျေးရွာလူထု အားလုံး	၅၃	၁၀	၂၅	စီးပွားရေးပိုမိုကောင်းမွန်လာ ၊ ပညာရေး၊ လူမှုရေး၊ ကျန်းမာရေး၊ ဘာသာရေး ပိုမိုကောင်းမွန်လာ၊ ကျေးရွာ စည်းလုံးခြင်းပိုမိုကောင်း မွန်လာ၊ စားဝတ်နေရေးပိုမို အဆင်ပြေလာ၊
၉။	ကျေးရွာဖွံ့ဖြိုးရေး လုပ်ငန်းစဉ်များ (Village Approve Vision)	၅၀၀-၂၀-၉	ကျေးရွာလူထု အားလုံး	၅၃	၁၀	၂၅	လမ်း(ကတ္တရာ)၊ မီး(လျှပ်စစ် မီး)၊ ခန်းမဆောင်၊ ရေလှောင်ကန်၊ ရေငုတ်/ပိုက်၊ စာသင်ကျောင်းတိုးချဲ့
၁၀။	ကျေးရွာဦးစားပေး လုပ်ငန်းစဉ်များ (Village Object Vision)	၅၀၀-၂၀-၉	ကျေးရွာလူထု အားလုံး	၁၅	၁၀	၂၅	ကျေးရွာဖွံ့ဖြိုးရေးလုပ်ငန်း စဉ်အဆင့်သတ်မှတ်ခြင်း၊ တိုင်းတာခြင်း၊ ခန့်မှန်းကုန် ကျငွေတွက်ချက်ခြင်း၊ အကျိုးခံစားခွင့်ရှိသူ လူဦးရေ
၁၁။	ကျေးရွာသမိုင်း အကျဉ်းချုပ် (History)	၅၀၀-၂၀-၉	အမျိုးသမီး၊ အမျိုး သားလူထုအားလုံး	၁၅	၁၅	၂၅	ကျေးရွာစတင်တည်ထောင် သည့်ခုနှစ်၊ အိမ်ခြေ၊ လူဦး ရေ၊ လူမျိုး၊ ဘာသာ စသော ကျေးရွာသမိုင်းအချက်အ လက်အဆင့်ဆင့်များကို ဖော်ထုတ်ခြင်း၊