

ပြည်ထောင်စုသမ္မတမြန်မာနိုင်ငံတော်အစိုးရ
စိုက်ပျိုးရေး၊ မွေးမြူရေးနှင့် ဆည်မြောင်းဝန်ကြီးဌာန
ကျေးလက်ဒေသဖွံ့ဖြိုးတိုးတက်ရေး ဦးစီးဌာန
ဒီးမော့ဆိုမြို့နယ်



လူထုဗဟိုပြုစီမံကိန်း

National Community Driven Development Project (NCDDP)



ကျေးရွာဖွံ့ဖြိုးရေးအစီအစဉ်
Village Development Plan (VDP)

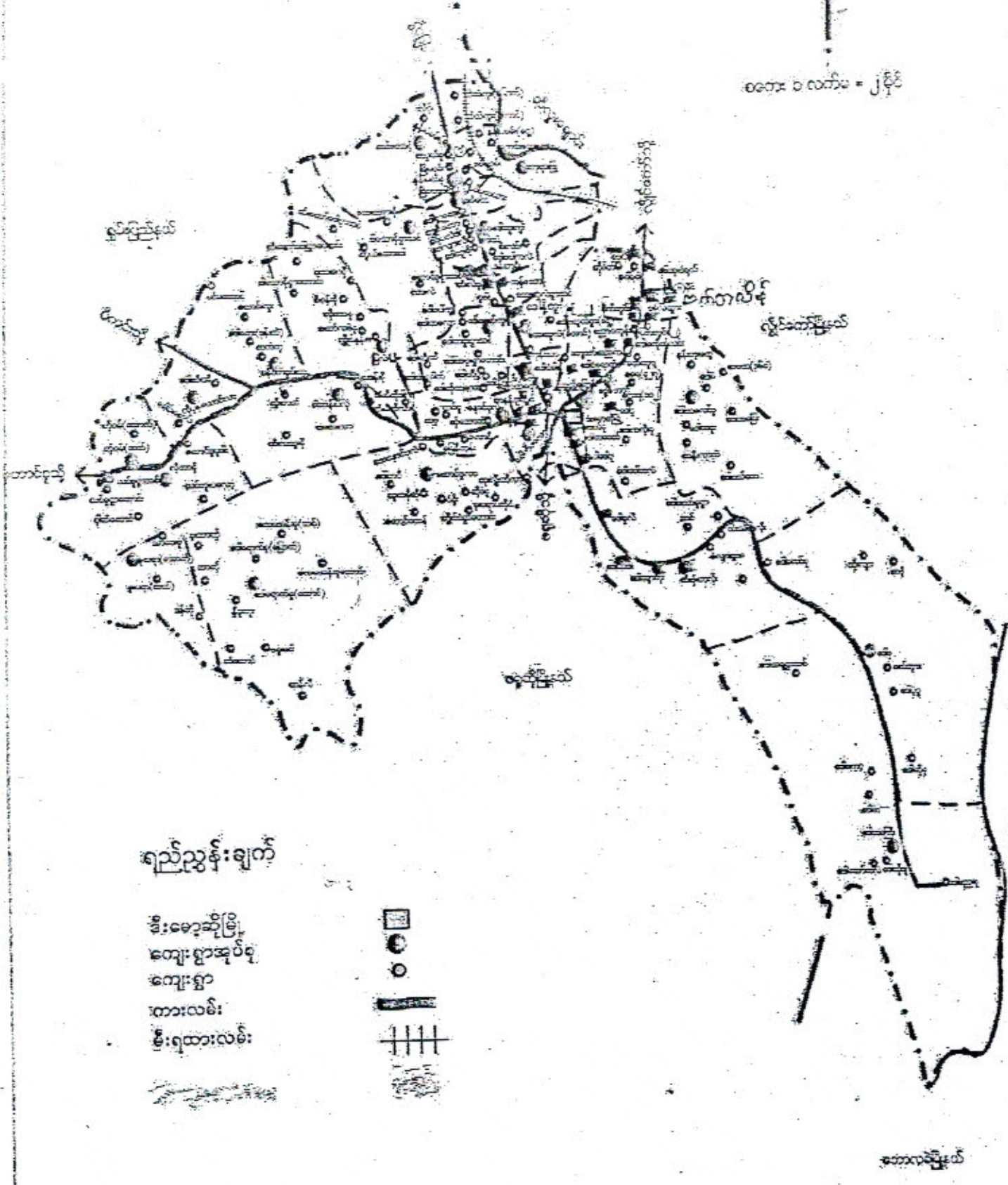
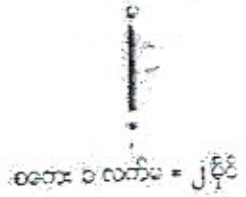
လားလဲကျေးရွာ၊ ဝါသောခိုရွာသစ်အုပ်စု

(၂၀၁၇ - ၂၀၁၈)

မာတိကာ

ပိုင်း	အကြောင်းအရာ	စာမျက်နှာ	
		မှ	ထိ
၁။	ဒီးမော့ဆိုမြို့နယ်မြေပုံ		၁
၂။	ကျေးရွာအုပ်စုမြေပုံ		၂
၃။	အုပ်စုတွင်ပါဝင်သော ကျေးရွာများစာရင်းနှင့်လူဦးရေ		၃
၄။	ကျေးရွာမြေပုံ(တည်နေရာ)		၄
၅။	ကျေးရွာမြေပုံသုံးသပ်ချက်		၅
၆။	ကျေးရွာသမိုင်းကြောင်းအကျဉ်းချုပ်		၆
၇။	ကျေးရွာအတွင်းရှိ ဥစ္စာဓနကြွယ်ဝမှုအဆင့်သတ်မှတ်ခြင်း		၇
၈။	ကျေးရွာအတွင်းရှိ ဥစ္စာဓနကြွယ်ဝမှုအဆင့်သတ်မှတ်သုံးသပ်ချက်		၈
၉။	ကျေးရွာအတွင်းရှိ ကျား/မဆိုင်ရာ ပင့်ကူအိမ်ဖော်ထုတ်ခြင်း		၉
၁၀။	ကျေးရွာအတွင်းရှိ ကျား/မဆိုင်ရာ ပင့်ကူအိမ်ဖော်ထုတ်သုံးသပ်ချက်		၁၀
၁၁။	ကျေးရွာအတွင်းရှိ အဖွဲ့အစည်းဆိုင်ရာချိတ်ဆက်မှုဖော်ထုတ်ခြင်း		၁၁
၁၂။	ကျေးရွာအတွင်းရှိ အဖွဲ့အစည်းဆိုင်ရာချိတ်ဆက်မှုဖော်ထုတ်သုံးသပ်ချက်		၁၂
၁၃။	ကျေးရွာအတွင်းရှိ ရာသီခွင်ပြဇယားများကိုဖော်ထုတ်ခြင်း		၁၃
၁၄။	ကျေးရွာအတွင်းရှိ ရာသီခွင်ပြဇယားများကိုဖော်ထုတ်သုံးသပ်ချက်		၁၄
၁၅။	ကျေးရွာအတွင်းရှိ ကော်မတီဝင်များစာရင်း/ခါတ်ပုံ	၁၅	၁၆
၁၆။	ကျေးရွာဖွံ့ဖြိုးရေးအစီအစဉ်ဆောင်ရွက်မှု မှတ်တမ်းခါတ်ပုံများ	၁၇	၁၈
၁၇။	ကျေးရွာအချက်အလက်ပုံစံ(၁)	၁၉	၂၁
၁၈။	စီမံကိန်းစက်ဝန်း အချိန်ဇယား(ပုံစံ-၂)		၂၂
၁၉။	ကျေးရွာဖွံ့ဖြိုးရေးဦးစားပေးအစီအစဉ်(ပုံစံ-၃)	၂၃	၂၆
၂၀။	ကျေးရွာအုပ်စုစီမံကိန်းလုပ်ငန်းခွဲ ရွေးချယ်ခြင်း(ပုံစံ-၄)		၂၇
၂၁။	ကျေးရွာအစည်းအဝေးမှတ်တမ်းများ	၂၈	၃၀
၂၂။	လူထုပူးပေါင်းပါဝင်သောလူမှုဆန်းစစ်ခြင်းနှင့် အကဲဖြတ်ခြင်းလုပ်ငန်းစဉ် (PSA/PRA) အကျဉ်းချုပ်ဇယား	၃၁	၃၃

DEMOSO TOWNSHIP MAP

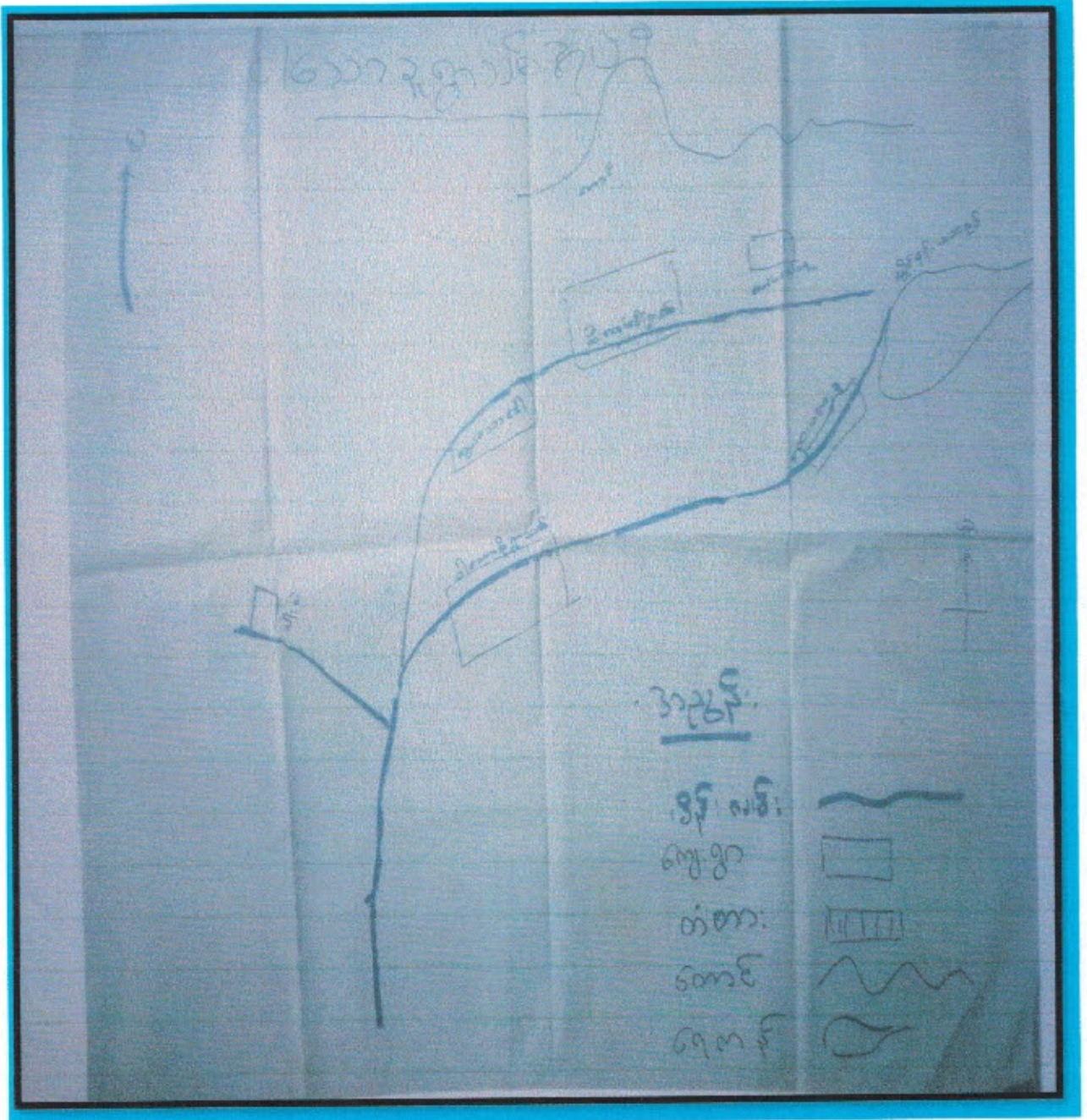


ရည်ညွှန်းချက်

- စီးမော့ဆိုခြံ
- ကျေးရွာအုပ်စု
- ကျေးရွာ
- ကားလမ်း
- စီးရထားလမ်း



ဝါသောခိုရွာသစ်အုပ်စု မြေပုံ

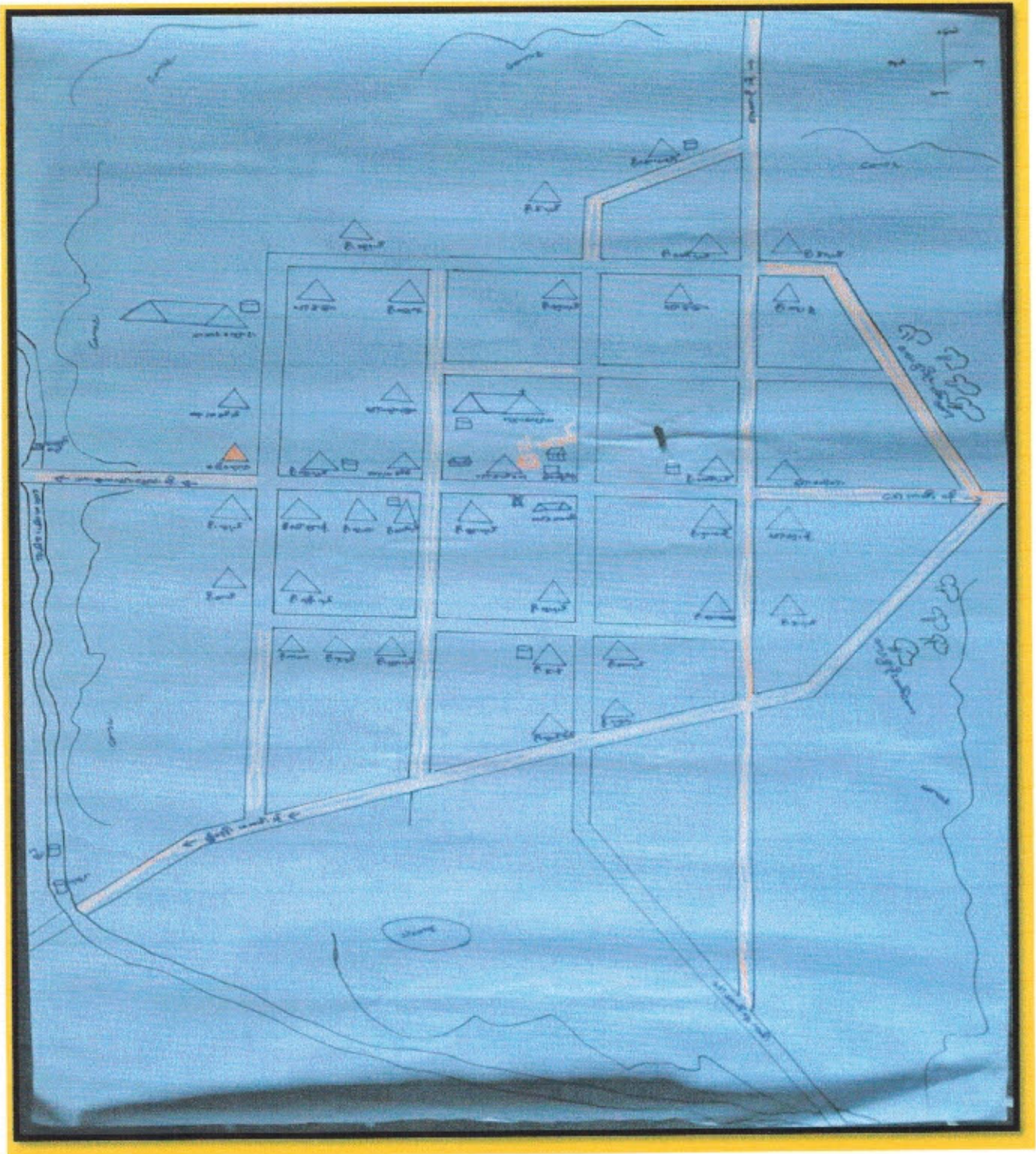


ဝါသောခိုကျေးရွာအုပ်စု

စဉ်	ကျေးရွာအမည်	အိမ်ခြေ	လူဦးရေ		
			ကျား	မ	ပေါင်း
၁	ဝါသောခိုရွာသစ်	၇၃	၂၀၄	၂၀၉	၄၁၃
၂	ကွယ်သာဒေါ	၆၆	၁၈၇	၁၇၆	၃၆၃
၃	ထေးပအားခို	၄၂	၁၅၇	၁၃၄	၂၉၁
၄	လားလဲ	၃၃	၁၀၇	၇၉	၁၈၆
၅	ထီးဆော်ဒေါရွာသစ်	၄၆	၁၃၆	၁၂၈	၂၆၄
၆	လော်ပလော့ခို	၁၁	၂၂	၃၂	၅၄

၁

လားလဲကျေးရွာမြေပုံ



လားလဲကျေးရွာ မြေပုံသုံးသပ်ချက်

- ကျေးရွာအုပ်စု - ဝါသောခိုရွာသစ်အုပ်စု
- ကျေးရွာအမည် - လားလဲကျေးရွာ

ရက်စွဲ၊ ၉-၂-၂၀၁၆

လားလဲကျေးရွာသည် အိမ်ခြေ(၃၅)အိမ်ရှိပြီး အများစုမှာ ကယားလူမျိုးများဖြစ်ကြသည်။ အရှေ့ဘက်တွင် ဒေါကမီးကျေးရွာ၊ အရှေ့တောင်ဘက်တွင် ဒေါတော်ကူးကျေးရွာ၊ အနောက်တောင်ဘက်တွင် လွိုင်နန်းဖ၊ မြောက်ဘက်တွင် ဝါသောခိုကျေးရွာသစ်နှင့် နယ်နိမိတ် ဆက်စပ်လျက်ရှိပါသည်။

လားလဲကျေးရွာသည် ရေအတွက်အနောက်ဘက်တွင်ရှိသော တေးကလျားချောင်းကို မှီခိုနေရပါသည်။ ထိုမြေသားလမ်းကြောင့် မိုးတွင်းတွင် လမ်းပန်းဆက်သွယ်မှု အခက်အခဲ ကြုံတွေ့ရစေခြင်းဖြစ်ပါသည်။ ဥပမာ- ဗွက်များထူထပ်မှုများခြင်းကြောင့် လမ်းသွားလာရေး အဆင်မပြေမှုဖြစ်ပြီး နွေရာသီတွင်ဖုန်များထူထပ်ခြင်းကြောင့် ကျန်းမာရေးထိပါးမှုများ ဖြစ်လာနိုင်ပါသည်။

လားလဲကျေးရွာ၏ အဓိကကျသော စိုက်ပျိုးရေးမှာ စပါး၊ ပြောင်းနှင့် အခြားပဲအမျိုးမျိုးလည်း စိုက်ပျိုးကြပါသည်။ ၎င်းလုပ်ငန်းများအပြင် နေ့စားအလုပ်သမားများလည်း ရှိပါသည်။ ထိုသူတို့သည် လယ်ယာမြေပိုင်ဆိုင်သူများထံ အလုပ်လုပ်ကြရပါသည်။ သို့သော် ရွာတွင်းလုပ်ငန်း လုံလောက်မှုမရှိကြပါ။ ထို့ကြောင့် ပြင်ပကျေးရွာသို့ အလုပ်သွားလုပ်နေကြရပါသည်။ ထိုအလုပ်ရှားပါးမှုကြောင့် ကျေးရွာအတွင်းစားဝတ်နေရေးအခက်အခဲသည် ပြဿနာတစ်ရပ်ပင် ဖြစ်ပါသည်။

ပါဝင်ဆွေးနွေးသူများမှာ
 ကျား - ၁၉
 မ - ၂၆

လားလဲကျေးရွာသမိုင်းအကျဉ်း

ကျေးရွာအုပ်စု - ဝါယောခိုရွာသစ်အုပ်စု

ကျေးရွာအမည် - လားလဲကျေးရွာ

လားလဲကျေးရွာသည် ကယားပြည်နယ်၊ဒီးမော့ဆိုမြို့ အနောက်ဘက်တွင်တည်ရှိပြီး ဒီးမော့ဆိုမြို့နှင့် (၁၁)မိုင် ကွာဝေးပါသည်။

လားလဲကျေးရွာဖြစ်ပေါ်လာပုံမှာ (AD)၁၈၀၀ ခန့်မှန်းခြေအရ ဦးစွာ လားဆိုလဲ(ခေါ်) လှိုင်နန်းဖတောင်ခြေရင်းမှ ဇနီးမောင်နှံနှစ်ဦးဖြစ်သော ခူးသိုးရယ်နှင့် ပလဲဒါးမိုးတို့မှ ဆင်းရဲသောကြောင့် ယခင် လဲလဲခေါ်၊ ယခုတွင် လားလဲရွာသို့ စတင်ပြောင်းရွှေ့လာပြီး တောရိုင်း တိရိစ္ဆာန်ဘေးပြုမှုကြောင့် နေရာမရှိကာ သစ်ပင်ပေါ်မှာ ငြမ်းစင်တည်ကာ နေခဲ့ရပါသည်။

၁၈၄၅ခုနှစ်တွင် အိမ်ခြေ(၁၅)အိမ် အထိတိုးလာခဲ့ပြီး တံခွန်တိုင်နတ်စားကို ကိုးကွယ် ယုံကြည်ကြပါသည်။ ၁၈၅၀ ခုနှစ်ဝန်းကျင်တွင် မီးဘေးကြောင့် အိမ်ခြေ(၁၁)အိမ် မီးလောင် သွားခဲ့သည်။ ၁၈၈၅ ခုနှစ်ဝန်းကျင်တွင် အိမ်ခြေ(၃၀)အိမ်အထိ တိုးလာပြီး ရွာတွင်း ပြဿနာကြောင့် ရန်တိုက်သွားသဖြင့် တစ်နေရာစီပြောင်းရွှေ့သွားခဲ့ကြပါသည်။ ၁၉၀၀ ခုနှစ်တွင် အိမ်ခြေ(၁၅) အိမ်သာ ကျန်တော့သည်။ ၁၉၃၀ ခုနှစ်တွင် (Missionary) အဖွဲ့မှ စတင် သာသနာပြုပြီး ဆရာဦးရီရယ်မှ ဆက်လက်အစေခံခဲ့ပါသည်။ ၁၉၃၃ ခုနှစ်တွင် ဆရာဦးရီရယ်က အနားယူကာ ဆရာတီမောသေ ဆက်လက်အစေခံခဲ့ပါသည်။ ထိုအချိန်တွင် အိမ်ခြေ(၁၅) အိမ်သာ ရှိပါသည်။

ဆရာတီမောသေဆက်ကပ်ပြုချိန်တွင် တံခွန်တိုင်နတ်စားမှ နှစ်ခြင်းဘာသာသို့ စတင်ပြောင်း လဲလာသော ပုဂ္ဂိုလ်မှာ ဦးဒဲလော်နှင့် ဦးလျားပို တို့ဖြစ်သည်။ ၁၉၆၀ ခုနှစ်တွင် ဘုရားကျောင်း စတင်ထူထောင်ခဲ့ပြီး ၁၉၆၅ ခုနှစ်တွင် အိမ်ခြေ(၄၃)အိမ်မှ အစိုးရကျောင်းအဖြစ် အသိအမှတ်ပြုလိုက်ပါသည်။ ၁၉၈၇ ခုနှစ်တွင် လားလဲကျေးရွာအဖြစ် အချို့ပြောင်းရွှေ့နေထိုင်ကာ ယခုခေါ်ကြားဖူးဒေါရွာ ဖြစ်သည်။

၁၉၉၁ခုနှစ်တွင် နိုင်ငံရေးအခြေအနေဆိုးရွားမှုကြောင့် ဒီးမော့ဆိုသို့ပြောင်းရွှေ့တိမ်းရှောင် ခဲ့ကြပါသည်။ ၁၉၉၃ ခုနှစ်မှာ လားလဲကျေးရွာသို့ ပြန်လည်နေထိုင်ခွင့်ရခဲ့ကြသည်။ ၁၉၉၇ ခုနှစ်တွင် ဘုရားကျောင်းအုတ်မြစ်ချပြီး ၂၀၀၈ ခုနှစ်တွင် ဒုတိယဘုရားကျောင်းအဖြစ် ဆောက်လုပ်ပြီးစီး ခဲ့သည်။ ၂၀၀၄ ခုနှစ်တွင် အစိုးရကျောင်းအုတ်မြစ် တည်ဆောက်ပြီးစီးခဲ့သည်။ ၂၀၁၀ နောက်ပိုင်း မူကြိုကျောင်းယခုလက်ရှိအချိန်ထိ ကိုယ်ထူကိုယ်ထ တည်ဆောက်နေဆဲလဲ ဖြစ်သည်။ ယခုလက်ရှိ ပြဿနာမှာ ရေလမ်းဖြစ်သည်။

လားလ်ကျေးရွာ ၊ ဥစ္စာနေကြွယ်ဝမှုအဆင့်သတ်မှတ်ခြင်း

လားလ် (ကျေးရွာ)
 ဩဂုတ် ၄. ၂၀. ၂၀၁၆

ဥစ္စာနေကြွယ်ဝမှု ရယူပေး

အဆင့်	စံသတ်မှတ်ချက်	အိမ်ထောင်စု	ရာခိုင်နှုန်း
A	ဆွပ်မိုးပျဉ်ထောင် ၁ ခု၊ ဝက် ၁ ယပ် (၅) ဧက အထက် ဧက (၁၀) ကောင်အထက်၊ ဘွဲ့ ၇၊ တောင်ယာ (၅) ဧက အထက်	၄	၁၂.၁၂%
B	ဆွပ်မိုးပျဉ်ထောင် ၁ ခု၊ ဝက် ၁ ယပ် (၅) ဧကအောက်၊ ဧက (၅) ကောင်အောက်၊ ဘွဲ့ ၇၊ တောင်ယာ (၅) ဧက အောက်	၁၀	၃၀.၃၀%
C	ဆွပ်မိုးဝါးထုပ် ၁ ယပ် (၂) ဧကအောက် ဧက (၂) ကောင်၊ ဘွဲ့ ၇ တောင်ယာ (၂) ဧကအောက်	၁၅	၄၅.၄၅%
D	သက်တောဝါးထုပ်၊ တောင်ယာ (၁) ဧက ဘွဲ့ ၇	၄	၁၂.၁၂%
စုစုပေါင်း		၃၃	၁၀၀%

လားလဲကျေးရွာဥစ္စာဓနအဆင့် သုံးသပ်ချက်

- ကျေးရွာအုပ်စု - ဝါသောခိုရွာသစ်အုပ်စု
- ကျေးရွာအမည် - လားလဲကျေးရွာ

ရက်စွဲ၊ ၉-၂-၂၀၁၆

လားလဲကျေးရွာသည် အိမ်ခြေ(၃၅)လုံး ရှိသည့်အနက် (၂)အိမ်ထောင်စုမှာ ချမ်းသာသော အိမ်ထောင်စု၊ ပြေလည်သော အိမ်ထောင်စုမှာ(၂၂)စုနှင့် မပြေလည်သော အိမ်ထောင်စုမှာ(၁၂)စု ရှိကြပါသည်။

ချမ်းသာသောအိမ်ထောင်စုတွင် ချွေစက်၊ စီယာတိုင် ထော်လဂျီကား၊ ဆိုင်ကယ်ထိုင်းဘီး(၂) စီး၊ TV၊ မြက်ရိတ်စက်၊ ကိုင်းရှည်၊ ခြံ(၅)ဧက၊ လယ်(၅)ဧက၊ ဖုန်း၊ ဆိုလာမီး၊ ကြက်၊ ဝက်၊ နွား စသည်တို့ ပိုင်ဆိုင်ကြပြီး စားဝတ်နေရေးဖူလုံမှု ရှိကြပါသည်။ သားသမီး ကျောင်းထားနိုင်ကြ ပါသည်။

ပြေလည်သော အိမ်ထောင်စုများ၏ ပိုင်ဆိုင်မှုများမှာ ဆိုင်ကယ်(တရုတ်ဘီး)၊ ခြံ(၂/၃)ဧက၊ လယ်(၂)ဧက၊ ဖုန်း၊ ကိုင်း၊ ရှည်၊ နွား၊ ကြက်၊ ဝက် တို့ဖြစ်ကြပြီး စားဝတ်နေရေး အသင့်အတင့် ရှိကြကာ သား/သမီးများ ကျောင်းထားကြပါသည်။

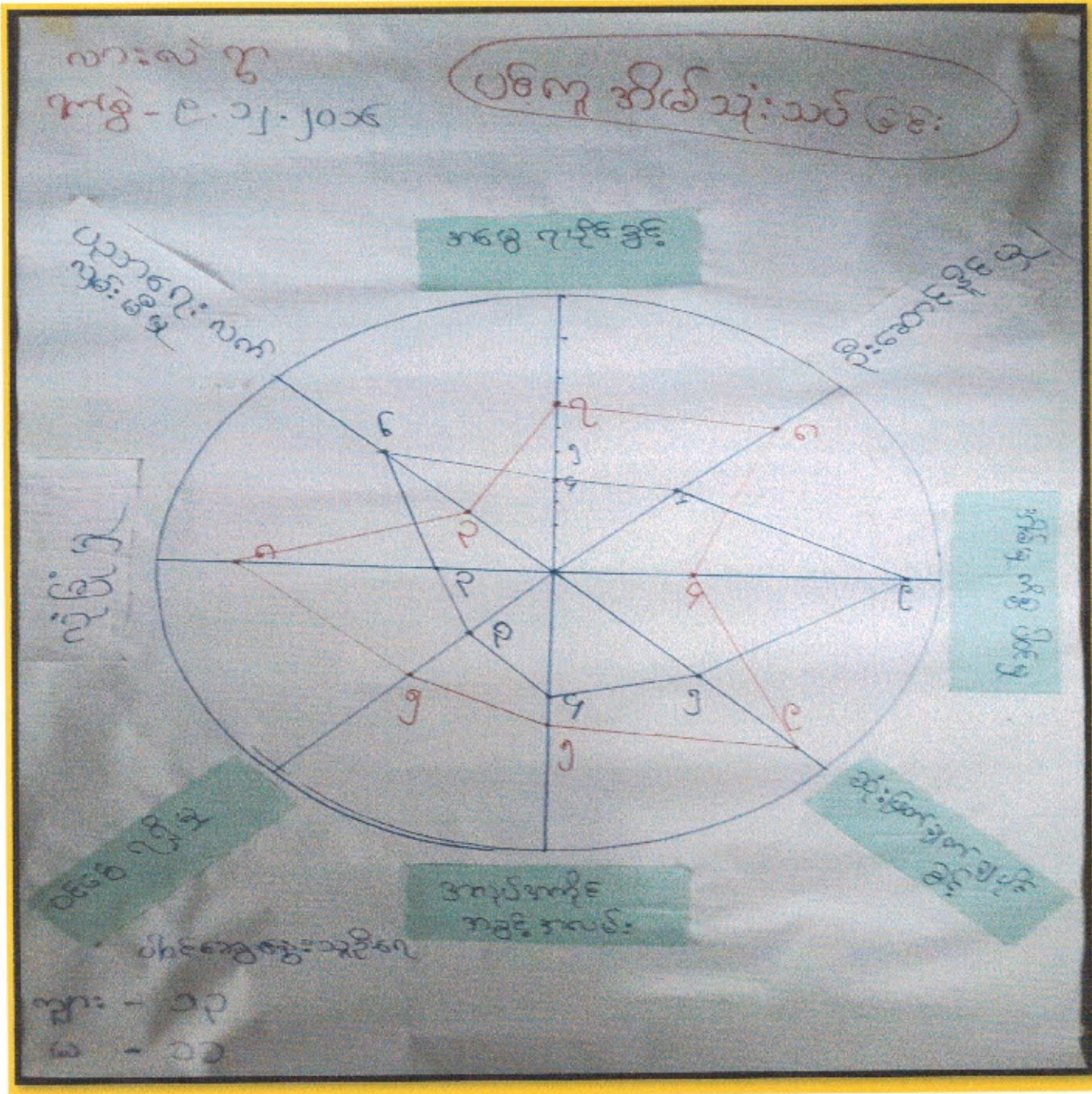
မပြေလည်သော အိမ်ထောင်စုတို့ပိုင်ဆိုင်မှုမှာ ကြက်၊ ဝက် တို့ဖြစ်ကြပြီး စားဝတ်နေရေး မဖူလုံကြပါ။ သား/သမီး တို့ပညာရေးအတွက်သာမကဘဲ နေ့စဉ်စားဝတ်နေရေးအတွက်ပါ ကျပန်းလုပ်ငန်းများ လိုက်လုပ်နေကြပါသည်။

ချမ်းသာသောအိမ်ထောင်စု(၅%)၊ ပြေလည်သောအိမ်ထောင်စု(၆၅%)နှင့် မပြေလည်သော အိမ်ထောင်စုမှာ(၃၀%)ရှိပါသည်။

လားလဲကျေးရွာတွင်နေထိုင်ကြသော အိမ်ထောင်စုအများစုမှာ မပြေလည်သောအိမ်ထောင်စု ပါဝင်နေပါသဖြင့် ကျေးရွာဖွံ့ဖြိုးတိုးတက်မှုအတွက် နှောင့်နှေးရပါတော့သည်။

ပါဝင်ဆွေးနွေးသူများမှာ
 ကျား - ၁၉
 မ - ၂၆

လားလဲကျေးရွာ ကျား / မဆိုင်ရာ ပင့်ကူအိမ်ဖော်ထုတ်ခြင်း



အမျိုးသား/အမျိုးသမီးဆိုင်ရာ သုံးသပ်ချက်

- ကျေးရွာအုပ်စု - ဝါသောခိုရွာသစ်အုပ်စု
- ကျေးရွာအမည် - လားလဲကျေးရွာ

ရက်စွဲ၊ ၉-၂-၂၀၁၆

လားလဲကျေးရွာသည် အမျိုးသား/အမျိုးသမီးများ၏ ပူးပေါင်းပါဝင်မှုမှာ တန်းတူ ဖြစ်သော်လည်း အမျိုးသမီးများ ဦးဆောင်မှုနည်းပါးပါသေးသည်။ အိမ်တွင်းမှုကိစ္စနှင့်သာ အချိန်ကုန်ကာ ဗဟုသုတနည်းခြင်းကြောင့် ကျေးရွာဦးဆောင်မှုနည်းပါးပါသည်။ လူငယ်ပိုင်းတွင် အမျိုးသမီးဦးဆောင်မှု ပိုမိုတိုးတက်လာပါသည်။ ရှေးယခင်ထုံးတမ်းအစဉ်အလာအရ အမျိုးသမီး များ ပြောဆိုခွင့်နည်းပါး၍ ပါဝင်ဆုံးဖြတ်မှုနည်းပါးပါသည်။ မိမိကျေးရွာအတွင်းရှိ အမျိုးသားများ ဆုံးဖြတ်ချက်သည်သာ အမှန်လိုက်နာရမည်ဟူသော အစွဲရှိခြင်းကြောင့် ကျေးရွာဖွံ့ဖြိုးရေး လုပ်ငန်းတွင်ပါဝင် ဆုံးဖြတ်ရန်မလိုဟု ခံယူလေ့ရှိပါသည်။

လားလဲကျေးရွာသည် အမျိုးသမီးပူးပေါင်းပါဝင်မှုအားကောင်းသော်လည်း အမျိုးသမီး အများစုသည် အိမ်မှုကိစ္စလောကသာ စိတ်ဝင်စားမှုသာ ရှိပါသည်။ အဘယ့်ကြောင့်ဆိုသော် မိသားစုစားဝတ်နေရေးသည် အဓိကဖြစ်ပါသည်။

ပါဝင်ဆွေးနွေးသူများမှာ
 ကျား - ၁၉
 မ - ၂၆

အဖွဲ့အစည်းချိတ်ဆက်မှု သုံးသပ်ချက်

- ကျေးရွာအုပ်စု - ဝါသောခိုရွာသစ်အုပ်စု
- ကျေးရွာအမည် - လားလဲကျေးရွာ

ရက်စွဲ၊ ၉-၂-၂၀၁၆

ဝါသောခိုကျေးရွာအုပ်စု၊ လားလဲကျေးရွာတွင် အဖွဲ့အစည်းပေါင်း(၁၅)ဖွဲ့ ရှိပါသည်။ ထိုအဖွဲ့အစည်းများသည် ကျေးရွာမှ ဖွဲ့စည်းသောအဖွဲ့အစည်းများ၊ အစိုးရမှဖွဲ့စည်းသော အဖွဲ့အစည်းများနှင့် အစိုးရမဟုတ်သော အဖွဲ့အစည်းများလည်း ပါဝင်ပါသည်။ အစိုးရအဖွဲ့အစည်းများမှာ ကျေးရွာအုပ်ချုပ်ရေးမှူး၊ ကျေးရွာဥက္ကဋ္ဌ၊ အတွင်းရေးမှူးနှင့် ဆယ်အိမ်မှူးတို့ ဖြစ်ပါသည်။ အစိုးရမဟုတ်သောအဖွဲ့အစည်းမှာ စပါးဘဏ်၊ ကျောင်းကော်မတီ၊ ဖွံ့ဖြိုးရေးကော်မတီ၊ မီးကော်မတီ၊ နွားမွေးမြူရေးအဖွဲ့၊ လူငယ်အဖွဲ့၊ ငွေစုငွေချေးအဖွဲ့၊ အမျိုးသမီးအဖွဲ့၊ သစ်တော ထိန်းသိမ်းရေးအဖွဲ့၊ ရေကော်မတီများအပြင် ဘာသာရေးနှင့်ဆိုင်သော ကော်မတီများလည်း ရှိကြပါသည်။

ကျေးရွာအုပ်ချုပ်ရေးမှူးနှင့် အတွင်းရေးမှူးတို့သည် ကျေးရွာအတွင်းရှိ လူမှုရေး၊ သာရေး၊ နာရေး၊ ကျေးရွာနှင့်ပတ်သတ်သည့် ပြဿနာများ စသည့်ကိစ္စအရပ်ရပ်ကို လိုက်လံပါဝင်ဆောင်ရွက်ပြီး ဖြေရှင်းပေးရပါသည်။ ကျောင်းကော်မတီသည် ပညာရေးနှင့်ပတ်သတ်သည့် ကိစ္စများကို ဦးဆောင်ရပါသည်။ လူငယ်အဖွဲ့သည် ကျေးရွာ၏လိုအပ်သောလုပ်အားပေးမှုများတွင် အများဆုံးပါဝင်ဆောင်ရွက်ရပါသည်။ ဘာသာရေးအဖွဲ့သည် ကျေးရွာလူထု၏ ဝိညာဉ်ရေးပိုင်းတွင် အဓိကဦးဆောင်ပေးရပါသည်။ ရေကော်မတီတို့သည် သောက်သုံးရန်ရေလုံလောက်မှုရရှိရေးနှင့် ၎င်းနှင့်ပတ်သက်သည့် ပြဿနာများဖြစ်ပေါ်လာပါက ထိန်းသိမ်းဖြေရှင်းသည့် တာဝန်ရှိပါသည်။

လားလဲကျေးရွာအတွင်းရှိ အဖွဲ့အစည်းအားလုံးတို့သည် ကျေးရွာဖွံ့ဖြိုးမှုကို ဦးတည်ပြီး ပူးပေါင်းညီညွတ်စွာဖြင့် အပြန်အလှန်ချိတ်ဆက်ကာ ကြိုးပမ်းကြပါသည်။

ပါဝင်ဆွေးနွေးသူများမှာ
 ကျား - ၁၉
 မ - ၂၆

ရာသီခွင်ပြ ပြက္ခဒိန် သုံးသပ်ချက်

- ကျေးရွာအုပ်စု - ဝါသောခိုရွာသစ်အုပ်စု
- ကျေးရွာအမည် - လားလဲကျေးရွာ

ရက်စွဲ၊ ၉-၂-၂၀၁၆

လားလဲကျေးရွာ၏ အဓိကအသက်မွေးဝမ်းကျောင်းလုပ်ငန်းမှာ လယ်ယာလုပ်ငန်း ဖြစ်ပါသည်။ ပြောင်း၊ မြေပဲ၊ ပဲစိမ်းငုံ စသည့် အခြားသောကောက်ပဲသီးနှံများလည်း စိုက်ပျိုး ကြပါသည်။ ဇွန်လတွင် အများဆုံးစိုက်ပြီး မေလနှင့် ဇူလိုင်လတွင် အနည်းအကျဉ်းစိုက်ပျိုး ကြပါသည်။ စက်တင်ဘာလသည် ပြောင်းခုတ်ချိန် ဖြစ်ပါသည်။ အောက်တိုဘာလသည် စပါးများရိတ်သိမ်းချိန် ဖြစ်ပါသည်။ မတ်လနှင့်ဧပြီလသည် လားလဲကျေးရွာတွင် ဘာသာရေးနှင့် ဆိုင်သော ပွဲတော်များ ကျင်းပလေ့ရှိကြပါသည်။ ဇန်နဝါရီလသည် နှစ်သစ်ကူးပွဲတော်နှင့် ကယားပြည်နယ်နေ့ပွဲတော်ရှိ၍ ဖေဖော်ဝါရီလတွင် မိုးဗြဲပွဲ ရှိပါသည်။ ခရစ္စမတ်ပွဲတော်ကို ဒီဇင်ဘာလတွင် ကျင်းပကြပါသည်။ မေလနှင့် အောက်တိုဘာလသည် အအေးမိတုပ်ကွေးဖြစ်လျက် ရောဂါအဖြစ်များဆုံးလဖြစ်ပါသည်။ ဖေဖော်ဝါရီလတွင် အလုပ်ရှားပါးခြင်းကြောင့် ဝင်ငွေ နည်းလျက်ရှိပြီး မေလတွင်မူ လယ်ထွန်ရန် ဓါတ်ဆီ၊ မြေဩဇာ စသည်ဖြင့် ဝယ်ယူနေရခြင်းကြောင့် ငွေကြေးခက်ခဲပါသည်။ ဇန်နဝါရီလမှ ဧပြီလသည် ထင်းခုတ်၊ ခြံရှင်းစသည့်လုပ်ငန်းများကြောင့် အလုပ်များကြပါသည်။ နွေရာသီတွင် ရေအလွန်ရှားပါးလျက် ရှိပါသည်။


ပါဝင်ဆွေးနွေးသူများမှာ
 ကျား - ၁၉
 မ - ၂၆

စဉ်	ကျေးဇူးတင်ကြီး: အထောက်အကူပြု ကော်မတီ အမည်	ကဏ္ဍ:	အမည်
၁။	ကျေးဇူးတင်ကြီး: အထောက်အကူ ပြု ကော်မတီ	ဥက္ကဋ္ဌ	ဦးဝဲရည်
		ဥက္ကဋ္ဌ	ဒေါ်ပုဂံစက်လေး
၂။	ဝယ်ယူရေး အုပ်ကော်မတီ	ဥက္ကဋ္ဌ	ဦးသျှားရည်
		အဖွဲ့ဝင်	ဦးစောထူးထူး
		အဖွဲ့ဝင်	ဒေါ်နော်ကျွေပေါ
၃။	ရုပ်ငန်းလည်ပတ်မြေမြင်ထိန်းသိမ်း ခြင်း အုပ်ကော်မတီ	ဥက္ကဋ္ဌ	ဦးဦး အာသာ
		အဖွဲ့ဝင်	ဦးကူးရည်
		အဖွဲ့ဝင်	ဒေါ်နော်ဖဲထူး
၄။	ဆေးဓါတ်၊ ငြိမ်းဓါတ်ရေး အုပ်ကော်မတီ	ဥက္ကဋ္ဌ	ဦးစူးရည်
		အဖွဲ့ဝင်	ဦးစေးရည်
		အဖွဲ့ဝင်	ဒေါ်ချယ်ရီ
၅။	ကျေးဇူးတင်အဖွဲ့ရေး ဓာရေး		ဒေါ်ဟောနဲ့မိုး
၆။	အမြေ တိုင်းကြား ရေးတာဝန်ခံ		ဦးဒါဝီ ရွေးရည်
			ဒေါ်လှမြာ ကော့
၇။	ကျေးဇူးတင်အဖွဲ့ ဝန်ထမ်း		ဦးစီမောင်ဝင်း
			ဒေါ်ဦးမိုး
	ကျေးဇူး -	လားလ်	

လားလဲကျေးရွာ ကော်မတီဝင်များဓာတ်ပုံ



ကျေးရွာဖွံ့ဖြိုးရေးအစီအစဉ် ဆောင်ရွက်မှုမှတ်တမ်းဇာတ်ပုံများ



ကျေးရွာဖွံ့ဖြိုးရေးအစီအစဉ် ဆောင်ရွက်မှုမှတ်တမ်းဓာတ်ပုံများ





လူထုပဟိုပြု စီမံကိန်း၊ စီမံကိန်းလက်စွဲ အပိုင်း - (၃) - ၂၉.၁၀.၂၀၁၆

ပုံစံ - ၈ - ၁ ကျေးရွာအခြေခံအချက်အလက်များ (Form PC 1)

လမ်းညွှန်ချက်၊ လူထုစည်းရုံးရေးမှူးသည် ကျေးရွာ ခေါင်းဆောင်များအား ကျေးရွာအချက်အလက်များကို မေတ္တာရပ်ခံ၍ တောင်းခံရသည်။
 ဤအချက်အလက်များကို စီမံကိန်း စိတ်ဆက်အစည်းဝေးမတိုင်မီတောင်းခံရမည်။ စီမံကိန်းစိတ်ဆက်အစည်းဝေးတွင်
 လူထုစည်းရုံးရေးမှူးသည် ဤအချက်အလက် များအား စစ်ဆေးပြီး မှန်ကန်အောင်ပြုလုပ်ရမည်။ ပြီးနောက်တွင်
 လူထုစည်းရုံးရေးမှူးမှ သတင်းအချက်အလက်ထဲသို့ Tablets မှ တဆင့် ဖြည့်သွင်းရမည်။

ကျေးရွာအုပ်ချုပ်ရေးမှူး အမည် ဦးကျော်လှ၊ ကျေးရွာအုပ်ချုပ်ရေးမှူး၏ ဖုန်းနံပါတ် ၀၇-၉၆၃၂၃၆၂၃၊ လူထုစည်းရုံးရေးမှူး၏ အမည် ဦးကျော်လှ

ပြည်နယ်၊ တိုင်းဒေသကြီး၊ မြို့နယ်၊ ကျေးရွာအုပ်စု၊ ကျေးရွာ နာမည်
 ကယား၊ ဇွဲးမော့ဆို၊ ရဲသော့ချီ ရွာသစ်

လူမျိုးစု	အိမ်ထောင်စုအရေအတွက်	ကိုးကွယ်သည့်ဘာသာ	အိမ်ထောင်စုအရေအတွက်
လူမျိုးစု (၁) ကယား	၃၃ ခု	ဘာသာ (၁) ခရစ်ယာန်	၃၃ ခု
လူမျိုးစု (၂) -----		ဘာသာ (၂) -----	
လူမျိုးစု (၃) -----		ဘာသာ (၃) -----	
လူမျိုးစု (၄) -----			
လူမျိုးစုစောင့် ကယား + ဘီအို	၁	ဘာသာစောင့် ခရစ်ယာန်	၁ ခု
မသန်စွမ်းသူများ	၂ ယောက်	ခရစ်ယာန်	၂ ခု
သက်ကြီးရွယ်အိုများ (၆၅ နှစ် နှင့် အထက်)	၈ "	"	၈ "
စစ်ဘေးရှောင်	-	-	-

	အမျိုးသား (အရေအတွက်)	အမျိုးသမီး (အရေအတွက်)
လူဦးရေ	၁၀၇	၈၀
လူမျိုးစု (၁) ကယား	.	
လူမျိုးစု (၂) -----		
လူမျိုးစု (၃) -----		
လူမျိုးစု (၄) -----		
လူမျိုးစု (၅) -----		
အိမ်ထောင်ဦးစီး	၂၉	၄



(ခ) အခြေခံအဆောက်အအုံ အသုံးအဆောင်များ

စာသင်ကျောင်း	အမှတ် ခြံပိ	ကျန်းမာရေး	အမှတ် ခြံပိ	ဘာသာရေး အဆောက် အအုံများ	အမှတ် ခြံပိ
အထက်တန်းကျောင်း	<input type="checkbox"/>	ဆေးရုံ	<input type="checkbox"/>	စေတီ	<input type="checkbox"/>
အလယ်တန်းကျောင်း	<input type="checkbox"/>	ကျန်းမာရေးဌာန	<input type="checkbox"/>	ဘုန်းကြီးကျောင်း	<input type="checkbox"/>
မူလတန်းကျောင်း	<input checked="" type="checkbox"/>	ကျန်းမာရေးဌာနခွဲ	<input type="checkbox"/>	ဟိန္ဒူဘုရားကျောင်း	<input type="checkbox"/>
မူကြိုကျောင်း	<input checked="" type="checkbox"/>	ဆေးပေးခန်း	<input type="checkbox"/>	ခရစ်ယာန်ကျောင်း	<input checked="" type="checkbox"/>
အခြား	<input type="checkbox"/>	အခြား	<input type="checkbox"/>	ဗလီ	<input type="checkbox"/>
				အခြား	<input type="checkbox"/>
မှတ်ချက်		မှတ်ချက်		မှတ်ချက်	

(ဂ) ကျွမ်းကျင်သူများမှတ်တမ်း (ကျေးရွာတွင်နေထိုင်သော သို့မဟုတ် တခြားရွာမှလာရောက်သော ကျွမ်းကျင်သူများ)

(၁) စာသင်ကျောင်း			(၂) ကျန်းမာရေး			(၃) လက်မှုပညာရှင်		
	ရွာတွင်နေ ထိုင်သူ	အခြားရွာမှ လာသူ		ရွာတွင်နေ ထိုင်သူ	အခြား ရွာမှ လာသူ		ရွာတွင် နေထိုင်သူ	အခြားရွာ မှလာသူ
မူလတန်းပြဆရာ/မ	<input checked="" type="checkbox"/>	<input checked="" type="checkbox"/>	ဆရာဝန်	<input type="checkbox"/>	<input type="checkbox"/>	လက်သမား	<input checked="" type="checkbox"/>	<input type="checkbox"/>
အထက်တန်းပြဆရာ/မ	<input type="checkbox"/>	<input type="checkbox"/>	လက်ထောက် ကျန်းမာရေးမှူး	<input type="checkbox"/>	<input type="checkbox"/>	ပန်းချီ	<input checked="" type="checkbox"/>	<input type="checkbox"/>
အလယ်တန်းပြဆရာ/မ	<input checked="" type="checkbox"/>	<input type="checkbox"/>	အမျိုးသမီးကျန်းမာရေး ဆရာမ	<input checked="" type="checkbox"/>	<input type="checkbox"/>	လျှပ်စစ်ကျွမ်းကျင်၊ မီးသမား	<input checked="" type="checkbox"/>	<input type="checkbox"/>
မူကြိုဆရာ/မ	<input checked="" type="checkbox"/>	<input type="checkbox"/>	သားရွားဆရာမ	<input type="checkbox"/>	<input type="checkbox"/>	ရေပိုက်သူယ်သူ	<input type="checkbox"/>	<input type="checkbox"/>
အခြား	<input type="checkbox"/>	<input type="checkbox"/>	ပြည်သူ့ကျန်းမာရေးလုပ်သား	<input type="checkbox"/>	<input type="checkbox"/>	စက်ပြင်ဆရာ	<input checked="" type="checkbox"/>	<input type="checkbox"/>
မှတ်ချက်			မှတ်ချက်			မှတ်ချက်		

(ဃ) ကျေးရွာသို့ ရောက်ရှိနိုင်သည့် လမ်းအခြေအနေ / ကျေးရွာတစ်ရွာသည် ၎င်း၏ ကျေးရွာအုပ်စုနှင့် ဆက်သွယ်ထားသော လမ်းအခြေအနေ (အောက်ပါတို့ကိုပိုင်းပါ)

ကျောက်ကြမ်းလမ်း
ကျောက်ခင်းလမ်း

ကတ္တရာလမ်း
မြေသားလမ်း

ကွန်ကရစ်လမ်း
လှသွားလမ်း

မော်တော်ဆိုင်ကယ်လမ်း
အခြား _____



(င) ကျေးရွာဖွံ့ဖြိုးမှုစီမံချက်

(၁) လူထုဗဟိုပြုစီမံကိန်းမစတင်မီ ဤကျေးရွာတွင်ကျေးရွာဖွံ့ဖြိုးမှု စီမံချက်ရှိခဲ့ပါသလား?

ဝိုင်းပါ
 ရှိပါသည်/ မရှိပါ/ မသိပါ

(၂) ရှိခဲ့ပါလျှင် ဤစီမံချက်ကို မည်သည့် ခုနှစ်တွင်ပြင်ဆင်ခဲ့ပါသနည်း?

နှစ်-၂၀၁၂ /မသိပါ

(၃) ဤစီမံချက်ကို မြို့နယ်မှအတည်ပြုခဲ့ပါသလား?

ပြုခဲ့ပါသည်/မပြုခဲ့ပါ /မသိပါ

(စ) ခရီးအကွာအဝေး

(၁) ဤကျေးရွာ၏ဗဟိုမှ ၎င်းကျေးရွာအုပ်စု၏ဗဟိုအထိ ခရီးဝိုင်မည်မျှကွာဝေးသနည်း?

ဝိုင်မိုင် - ၃.၀၀ /မသိပါ

(၂) ဤကျေးရွာမှ ၎င်းကျေးရွာအုပ်စုဗဟိုအထိ သွားလာရာတွင်ကြာမြင့်သည့်အချိန်။

ခြောက်သွေ့ရာသီတွင်ကြာချိန် - ၂၀ မိနစ် ထော်လာဂျီ/မော်တော်ဆိုင်ကယ်/ခြေလျှင်/လား/မော်တော်တုတ်/အခြား -

မိုးရာသီတွင်ကြာချိန် - ၁၅ မိနစ် ထော်လာဂျီ/မော်တော်ဆိုင်ကယ်/ခြေလျှင်/လား/မော်တော်တုတ်/အခြား - ချို၊ ကုသီ၊ ရွှေ၊ ဒိုင်၊ ကယ်၊ ဇေ၊ ဇေ၊ လျှို၊ မရ

(ဆ) ဖတ်ဝန်းကျင်ဆိုင်ရာ သဘာဝဘေးအန္တရာယ်

ဤကျေးရွာတွင် ရေကြီးခြင်းကဲ့သို့ သဘာဝဘေးအန္တရာယ်ကျရောက်ဖူးခြင်း ရှိပါသလား။ ဥာပယ်တန်၊ ခါးကုတ်တန်၊

မရှိပါ ရှိပါသည် ရှိလျှင်ဖော်ပြပါ - ခြင်းကုသီ၊ ရွှေ၊ ဇေ၊ ဇေ၊ လျှို၊ ဘဇေ၊ ကလေး၊ မဟာ
ကလေး၊ ဘဇေ၊ ကလေး၊ ခါးကုတ်တန်၊ ခါးကုတ်တန်၊

(ဇ) ကျေးရွာတွင် ဖွဲ့စည်းထားသော အဖွဲ့အစည်းများ

လူထုဗဟိုပြုစီမံကိန်းမတိုင်မီ ဤကျေးရွာတွင် ကျေးရွာဖွံ့ဖြိုးရေးအတွက် အစိုးရ (သို့) ရွာသားများကိုယ်တိုင်(သို့) စီမံကိန်းတစ်ခုခုမှ ဖွဲ့စည်းထားသည့် အဖွဲ့အစည်းများရှိပါသလား။

(၁) ACF

(၂) _____

ကျေးရွာခေါင်းဆောင်

အမည် ဦးကျွန်းလှ

လက်မှတ် [Signature] နေ့စွဲ ၁.၁၂.၂၀၁၆

လူထုစည်းရုံးရေးမှူး

အမည် ဦးဝင်းလှ

လက်မှတ် [Signature] နေ့စွဲ ၁.၁၂.၂၀၁၆



ပုံစံ - ၀-၂ - စီမံကိန်းစက်ဝန်းအချိန်ဇယား (PC 2)

လမ်းညွှန်ချက်၊ သက်ဆိုင်ရာလူထုစည်းရုံးရေးမှူး၊ လက်ထောက်နည်းပညာနည်းပညာမှူးများမှ စီမံကိန်းစက်ဝန်းအဆင့်တစ်ခုစီပြီးစီးတိုင်း ကျေးရွာနှင့် ကျေးရွာအုပ်စုအတွက် ဤပုံစံကို ဖြည့်သွင်းရမည်။

စည်းရုံးရေးမှူး/ဝန်ထမ်း အမည် - ဒေါ်စုန်းစုန်း

နေ့စွဲ ၉.၁၂.၂၀၁၆ စက်ဝန်းအားအမှတ်ခြိပ်ပါ စက်ဝန်း(၁) စက်ဝန်း(၂) စက်ဝန်း(၃)
 စက်ဝန်း (၄)

ပြည်နယ်/တိုင်း မန္တလေး မြို့နယ် ဒဂုံမြောက် ကျေးရွာအုပ်စု ဝါးသာရိက္ခယာန် ကျေးရွာ ၈၁၃

စီမံကိန်းဆောင်ရွက်မှုအဆင့်များ	နေ့စွဲ		အစည်းအဝေးတွင်တက်ရောက်သူအရေအတွက်			
	စတင်သည့်နေ့	ပြီးဆုံးသည့်နေ့	အမျိုးသားအရေအတွက်	အမျိုးသမီးအရေအတွက်	အိမ်ထောင်စုအရေအတွက်	လူမျိုးစုတက်ရောက်သူအရေအတွက်နှင့် လူမျိုးစုအမည်
၁။ ကျေးရွာစီမံကိန်း မိတ်ဆက်အစည်းအဝေး	၉.၁၂.၂၀၁၆	၉.၁၂.၂၀၁၆	၁၅ ဦး	၁၄ ဦး	၂၄ ဦး	မန္တလေး၊ ၁၄ ဦး
၂။ ကျေးရွာဖွံ့ဖြိုးရေး စီမံချက်ရေးဆွဲခြင်း အစည်းအဝေး	၁၀.၁၂.၂၀၁၆	၁၀.၁၂.၂၀၁၆	၁၆ ဦး	၁၅ ဦး	၃၁ ဦး	မန္တလေး၊ ၂၁ ဦး
၃။ ကျေးရွာအုပ်စု လုပ်ငန်းဆုံးဖြတ်ချက်ချသည့် အစည်းအဝေး	၁၃.၁.၂၀၁၇	၁၃.၁.၂၀၁၇	၁၄ ဦး	၈ ဦး	၂၂ ဦး	မန္တလေး - ၆ ဦး မန္တလေး - ၁၆ ဦး
၄။ မြို့နယ်အဆင့် စီမံကိန်းရေးဆွဲရေး နှင့် အကောင်အထည်ဖော်ရေးကော်မတီ၏ စီမံကိန်း သုံးသပ်မှု အစည်းအဝေး			မရှိ	မရှိ	မရှိ	မရှိ
၅။ မြို့နယ် စီမံကိန်းရေးဆွဲရေး နှင့် အကောင်အထည်ဖော်ရေး ကော်မတီ၏ဆုံးဖြတ်မှုကို ရွာသို့ အသိပေးအကြောင်းကြားသည့် အစည်းအဝေး	၉.၁.၂၀၁၇	၉.၁.၂၀၁၇	၁၅ ဦး	၁၀ ဦး	၂၅ ဦး	မန္တလေး၊ ၁၅ ဦး



ပုံစံ - ၀ - ၃ ကျေးရွာဖွံ့ဖြိုးရေး ဦးစားပေးအစဉ် (Form PC 3)

လမ်းညွှန်ချက်၊ အဆင့်(၃) ကျေးရွာမျှော်မှန်းချက်အစည်းအပေး ပြီးဆုံးသောအခါ ကျေးရွာဝိမံက်နိး အထောက်အကူပြု ကော်မတီသည် လူထုစည်းရုံးရေးမှူးအကူအညီဖြင့် ဤပုံစံကိုပြည့်စုံအောင် ဖြည့်သွင်းရမည်။

လူထုစည်းရုံးရေးမှူး/ဝန်ထမ်း အမည် - ဦး စူး ရှယ်
 နေ့စွဲ ၁၅ . ၁၂ . ၂၀၁၆
 စက်ဝန်းအား အမှတ်ခြစ်ပါ (V) စက်ဝန်း(၁)
 စက်ဝန်း(၂) စက်ဝန်း(၃) စက်ဝန်း(၄)

ပြည်နယ်/တိုင်း ကယား၊ မြို့နယ် ဦးစောရေ၊ ကျေးရွာအုပ်စု စိလော့ရွာ၊ ကျေးရွာ လားလီ

က၊ အခက်အခဲအတားအဆီးများအားဆွေးနွေးခြင်း - ယခုလက်ရှိအခြေအနေတွင် ဤကျေးရွာဖွံ့ဖြိုးတိုးတက်ရေးအတွက် အဓိက အခက်အခဲအတားအဆီးများသည် မည်သည်များဖြစ်ပါသနည်း။ (အမျိုးသား/သမီး အနည်းဆုံးအခက်အခဲ ၅ ခုစီဖော်ပြပါ)

အမျိုးသား အဖွဲ့မှ တင်ပြသောအခက်အခဲအတားအဆီးများ		အမျိုးသမီး အဖွဲ့မှ တင်ပြသောအခက်အခဲအတားအဆီးများ	
၁	ငွေလက်ခံအား ဖြစ်ရပ်ရပ်ရပ် ရှားပါးခြင်း	၁	လမ်းပမ်းဆက်သွယ်ရေး ချို့တဲ့ခြင်း (လူထုစည်းရုံးရေးအဖွဲ့)
၂	ဆေးခန်းဆိုင်ရာ အခက်အခဲများ ဖြစ်ပေါ်နေခြင်း	၂	ရေရရှိရေး ခက်ခဲခြင်း၊ ဆေးကုသရေး ခက်ခဲခြင်း
၃	လမ်းပမ်းဆက်သွယ်ရေး ခက်ခဲခြင်း	၃	ဆင်းရဲနွမ်းပါးမှု မရှိခြင်း ခက်ခဲခြင်း
၄	စည်းစိမ်း ရရှိမှု ခက်ခဲခြင်း	၄	ပညာသင်ကြားမှု အခက်ခဲခြင်း
၅	ရေရရှိရေး ခက်ခဲခြင်း၊ ဆေးခန်း ခက်ခဲခြင်း	၅	ကျန်းမာရေး အခက်ခဲများ ဖြစ်ပေါ်နေခြင်း

ခ၊ မျှော်မှန်းခြင်း - နောင်လာမည့် (၅) နှစ် အတွင်း ကျေးရွာဖွံ့ဖြိုးရေး မျှော်မှန်းလျာထားချက်များအား တင်ပြပါ။

အမျိုးသားအဖွဲ့မှ တင်ပြသောမျှော်မှန်းချက်များ		အမျိုးသမီးအဖွဲ့မှ တင်ပြသောမျှော်မှန်းချက်များ	
၁	ရေ ရရှိရေး အခက်ခဲ ရှိမည်	၁	ဆေးကုသရေး ခက်ခဲခြင်း ဖြစ်ရမည်
၂	ကျေးလက်ဆေးကုရေး ခက်ခဲခြင်း	၂	ကျေးလက်ဆေးကုရေး ခက်ခဲခြင်း
၃	ဆေးကုရေး ခက်ခဲခြင်း	၃	ကျေးလက်ဆေးကုရေး ခက်ခဲခြင်း
၄	ကျေးလက်ဆေးကုရေး ခက်ခဲခြင်း	၄	ကျေးလက်ဆေးကုရေး ခက်ခဲခြင်း
၅	ကျေးလက်ဆေးကုရေး ခက်ခဲခြင်း	၅	ကျေးလက်ဆေးကုရေး ခက်ခဲခြင်း

ဂ၊ လူထုဝဟ်နိး၏ လာမည့် (၃) နှစ်အတွက် အကျုံးပင်သော ဦးစားပေး ဖွံ့ဖြိုးတိုးတက်မှု လုပ်ငန်း အစီအစဉ်များအားဖော်ပြပါ။

အဆင့်	ကျေးရွာအတွက် ဦးစားပေး ဖွံ့ဖြိုးတိုးတက်မှု လုပ်ငန်းစဉ်များ	အဆိုပြုသူ (အမျိုးသားများ/ အမျိုးသမီးများ/ အမျိုးသား+ အမျိုးသမီး)	ခန့်မှန်းကုန်ကျ စရိတ်	အကျိုးခံစားခွင့်ရှိသူ ခန့်မှန်းခြေ အရေအတွက်
၁	ဆေးကုရေး	ကျား + မ	သိန်း (၁၅၅)	၁၈၇
၂	ရေ သွယ်ယူခြင်း	ကျား + မ	သိန်း (၇၀)	၁၈၇
၃	ကျေးလက်ဆေးကုရေး	ကျား + မ	သိန်း (၂၀၀)	၁၈၇
၄	မူကြံဆောင်ရွက်ခြင်း	မ	သိန်း (၅၅)	၁၈၇
၅	ဆေးကုရေး	ကျား + မ	သိန်း (၅၅)	၁၈၇



လူထုဗဟိုပြု စီမံကိန်း၊ စီမံကိန်းလက်ခွဲ အပိုင်း - (၃) - ၂၉.၁၀.၂၀၁၆

ဃ။ လူထုစီမံကိန်း၏ လာမည့် (၃) နှစ်အတွက်အကျိုးမဝင်သော ဦးစားပေး ဖွံ့ဖြိုးတိုးတက်မှု လုပ်ငန်း အစီအစဉ်များအားဖော်ပြပါ။

အဆင့်	ကျေးရွာအတွက် ဦးစားပေး ဖွံ့ဖြိုးတိုးတက်မှု လုပ်ငန်းစဉ်များ	အဆိုပြုသူ (အမျိုးသားများ/ အမျိုးသမီးများ/အမျိုးသား+ အမျိုးသမီး)	အခန်းကဏ္ဍ
၁			
၂			
၃			
၄			
၅			
၆			
၇			
၈			
၉			
၁၀			
၁၁			
၁၂			

ဥက္ကဋ္ဌ ၊ ကျေးရွာစီမံကိန်းအထောက်အကူပြုကော်မတီမှ အတည်ပြုသည်။

အမည် ဇော်အောင်ကျော်စွာ လက်မှတ် [Signature] နေ့စွဲ ၉.၁၂.၂၀၁၆

	၄		<input type="checkbox"/> မ <input type="checkbox"/> ကျား		
	၈		<input type="checkbox"/> မ <input type="checkbox"/> ကျား		
အခြား	၁	ရေသွယ်ပူ ဇွန်း	<input checked="" type="checkbox"/> မ <input checked="" type="checkbox"/> ကျား		
	၂	လှုပ်ခတ် ဇွတ်ကောက်	<input checked="" type="checkbox"/> မ <input checked="" type="checkbox"/> ကျား		
	၃		<input type="checkbox"/> မ <input type="checkbox"/> ကျား		
	၄		<input type="checkbox"/> မ <input type="checkbox"/> ကျား		
	၅		<input type="checkbox"/> မ <input type="checkbox"/> ကျား		



လူထုပတ်ဝန်းကျင် ထိခိုက်မှု၊ စီမံကိန်းလက်ခွဲ အပိုင်း - (၃) - ၂၉.၁၀.၂၀၁၆

ပုံစံ - ၈ - ၄ ကျေးရွာအုပ်စုစီမံကိန်းလုပ်ငန်းခွဲရွေးချယ်ခြင်းပုံစံ (Form PC 4)

လမ်းညွှန်ချက်၊ စီမံကိန်းလုပ်ငန်းခွဲရွေးချယ်မှုအစည်းအဝေးပြီးနောက်တွင် ကျေးရွာအုပ်စုမှ CF/TF တို့၏ အကူအညီရယူ၍ ကျေးရွာစီထောက်ကော်မတီမှ လက်မှတ်ရေးထိုးပြီး အဆိုပါပုံစံအား ပြည့်စုံအောင်ဖြည့်သွင်းရမည်။ ဤပုံစံအား ပြည့်စုံစွာဖြည့်သွင်းပြီးပါက ကျေးရွာအုပ်စုမှ ဖြိုတိုက်ရေးစီမံချက်တွင် TPIC သို့ ပေးပို့ရန်အတွက် နောက်ဆက်တွဲအဖြစ် ထားရှိရမည်။ CF မှ ကျေးရွာတစ်ရွာချင်းစီ၏ စီမံကိန်းလုပ်ငန်းခွဲဆိုင်ရာ အချက်အလက်များကို MIS သို့ ထည့်သွင်းရမည်။ (ယခုနှစ်စီမံကိန်းလုပ်ငန်းခွဲ မလုပ်ကိုင်သော ကျေးရွာများ မပါဝင်ပါ။)

ကျေးရွာစည်းရုံးရေးမှူး/ဝန်ထမ်းအမည် ဦးတူးကျယ်

နေ့စွဲ ၁၃. ၁. ၂၀၁၇

စက်ဝန်းအားအမှတ်ခြစ်ပေးပါ။ (✓) စက်ဝန်း(၁) စက်ဝန်း(၂) စက်ဝန်း(၃) စက်ဝန်း(၄)

ပြည်နယ်/တိုင်း ကယား၊ မြို့နယ် ဦးမော့ဆုံ

ကျေးရွာအုပ်စု ဝါသော့ခိုရွာသစ်

ကျေးရွာအမည်	ဆောင်ရွက်မည့် လုပ်ငန်းများ	အတိုင်းအတာ	ခန့်မှန်း တိုက်ရိုက် အကျိုးစီးပွားခွင့် ရှိသူများ	အဆိုပြုတင်ပြသူ	ခန့်မှန်းကုန်ကျစရိတ်				
					စီမံကိန်းမှ ထည့်ဝင်မှု	ကျေးရွာမှ ထည့်ဝင်မှု	အခြားထည့်ဝင်မှု (ခေါ်ပြပါ) ထည့်ဝင်ငွေ အမည်/အဖွဲ့	စုစုပေါင်း	
ဟားလဲ	ကျေးရွာ ခန့်မှန်းမဆောင်	၆၀' x ၃၀' x ၂၅'	၁၉၄	<input type="checkbox"/> ကျား <input type="checkbox"/> မ <input checked="" type="checkbox"/> ကျား+မ	၁၀၅ သိန်း ၆ သောင်း	-	-	-	၁၀၅ သိန်း ၆ သောင်း
ထေးပအာခို	ကျေးရွာ ခန့်မှန်းမဆောင်	၂၄' x ၇၀' x ၁၂'	၂၉၁	<input type="checkbox"/> ကျား <input type="checkbox"/> မ <input checked="" type="checkbox"/> ကျား+မ	၁၀၅ သိန်း ၆ သောင်း	-	-	-	၁၀၅ သိန်း ၆ သောင်း
				<input type="checkbox"/> ကျား <input type="checkbox"/> မ <input type="checkbox"/> ကျား+မ					
				<input type="checkbox"/> ကျား <input type="checkbox"/> မ <input type="checkbox"/> ကျား+မ					
				<input type="checkbox"/> ကျား <input type="checkbox"/> မ <input type="checkbox"/> ကျား+မ					

ရာထူး ကျေးရွာအုပ်စု ဝီ/ထောက်ကော်မတီ ဥက္ကဋ္ဌ အမည် ဦး ဒါယိဒိုလင်း

လက်မှတ် ဦး

ရက်စွဲ 13. 1. 2017

မနိအစေး

၂၇

ပထမအကြိမ်ကျေးရွာအစည်းအဝေး

- ကျေးရွာအုပ်စု - ဝါသောခိုရွာသစ်အုပ်စု
- ကျေးရွာအမည် - လားလဲ
- နေရာ - လားလဲ(ဘုရားကျောင်း)
- အချိန် - (၉:၀၀)နာရီမှ (၃:၀၀)နာရီထိ။

ရက်စွဲ၊ ၉-၁၂-၂၀၁၆

အစည်းအဝေးအစီအစဉ်

- ၁။ တက်ရောက်သူစာရင်းအား ကောက်ယူခြင်း။(ကျား- ၁၃ ဦး၊ မ- ၂၁ ဦး)
- ၂။ လူထုစည်းရုံးရေးမှူးမှ အစည်းအဝေးအစီအစဉ်အားဖတ်ကြားပြီး အစည်းအဝေး၏ ရည်ရွယ်ချက်အား ရှင်းပြခြင်း။
- ၃။ ကျေးရွာအုပ်ချုပ်ရေးမှူး ဦးကူးရယ်မှ အဖွင့်အမှာစကား ပြောကြားခြင်း။
- ကျေးရွာလူထုမှ ပူးပေါင်းပါဝင်ပေးကြပါရန် တိုက်တွန်းအားပေးခဲ့သည်။
- ၄။ လူထုစည်းရုံးရေးမှူး လူထုဗဟိုပြုစီမံကိန်းမိတ်ဆက်(၁၅)ချက်အား ရှင်းလင်းတင်ပြခြင်း။
- ၅။ လူထုစည်းရုံးရေးမှူးမှ ဆက်လက်ပြီး စီမံကိန်းစက်ဝိုင်းအား အပိုင်းကြီး(၆)ပိုင်း၊ အဆင့်(၁၄)ဆင့်ဖြင့် ရှင်းပြ၍ လက်ရှိလုပ်ဆောင်နေသော ပထမအကြိမ်အစည်းအဝေးသည် အပိုင်း(၁) အဆင့်(၁)နှင့် (၂)တွင် ပါဝင်ကြောင်း(အုပ်စုထောက်ပံ့ငွေ ရရှိမှုအား ရှင်းပြခြင်း။)
- ၆။ ကျေးရွာစေတနာ့ဝန်ထမ်း(ကော်မတီဝင်)များ တာဝန်ဝတ္တရားများအား ရှင်းလင်းခြင်းနှင့် ဆောင်ရန်(၅)ချက်၊ ရှောင်ရန်(၅)ချက်အား ရှင်းပြခြင်း။
- ၇။ ကျေးရွာစေတနာ့ဝန်ထမ်းအား ပြန်လည်အတည်ပြုခြင်း။
- ၈။ လူထုပူးပေါင်းပါဝင်သော လူမှုဆန်းစစ်မှုအား ပြုလုပ်ခြင်း။
 - (က) လူမှုရေးပြနှင့်အရင်းအမြစ်ပြမြေပုံ ရေးဆွဲတင်ပြခြင်း။
 - (ခ) ဥစ္စာနေအင်အားအဆင့် သတ်မှတ်ခြင်း(၎င်းအားပြုလုပ်ရခြင်း၏ ဆအဓိပ္ပာယ်အား စည်းရုံးရေးမှူးမှ ရှင်းပြခြင်း)။
 - (ဂ) အရင်းအမြစ်သုံးစွဲမှုအား အမျိုးသားနှင့် အမျိုးသမီးတို့၏ အရင်းအမြစ်သုံးစွဲမှုကို သုံးသပ်ခြင်း။
 - (ဃ) ထို့နောက် အမျိုးသားနှင့် အမျိုးသမီးတို့၏ အရင်းအမြစ်ထိန်းချုပ်မှုအား ပြန်လည် သုံးသပ်ခြင်း။
 - (င) ပင့်ကူအိမ်သုံးသပ်ခြင်း။
 - အမျိုးသားနှင့်အမျိုးသမီးတို့၏ ခံစားခွင့်၊ အခွင့်အရေးများကို ပင့်ကူအိမ်ဖြင့် သုံးသပ်ခြင်း။

(စ) ရာသီခွင်ပြဇယားအား ရေးဆွဲခြင်း။

- လားလဲကျေးရွာ၏ ရာသီဥတု၊ စိုက်ပျိုးရေး၊ ပွဲလမ်းသဘင်၊

- သောက်သုံးရေရှားပါးသောကာလ၊ဝင်ငွေ/ထွက်ငွေ၊ ရောဂါ၊ လမ်းပန်းဆက်သွယ်ရေးတို့အား ရာသီခွင်ပြဇယားဖြင့် သုံးသပ်ဖော်ထုတ်ခြင်း

(ဆ) အဖွဲ့အစည်းချိတ်ဆက်မှု သုံးသပ် ဖော်ထုတ်ခြင်း

- လားလဲကျေးရွာတွင် အဖွဲ့အစည်းပေါင်း(၉)ဖွဲ့၊ ပြင်ပနေ၍ အုပ်ချုပ်ရေးမှူးမှ တဆင့်ကျေးရွာလူထုအပေါ်အကျိုးသက်ရောက်နိုင်သော အဖွဲ့အစည်း(၃)ဖွဲ့

စသည်တို့အား ဆွေးနွေးတင်ပြကာ ကျေးဇူးတင်စကားအား စည်းရုံးရေးမှူးမှ ပြောကြားကာ ဒုတိယအကြိမ်အစည်းအဝေးအတွက် ကြိုတင်မှာကြားကာ ပထမအကြိမ်အစည်းအဝေးအား ညနေပိုင်း (၃:၃၀)မိနစ် အချိန်တွင် ရပ်နားခဲ့ပါသည်။

ဒုတိယအကြိမ်ကျေးရွာအစည်းအဝေး

- ကျေးရွာအုပ်စု - ဝါသောခိုရွာသစ်အုပ်စု
- ကျေးရွာအမည် - ကွယ်သောဒေါ
- နေရာ - အသင်းတော်အိမ်
- အချိန် - (၉:၀၀)နာရီမှ (၁:၀၀)နာရီထိ။

ရက်စွဲ၊ ၁၀-၁၂-၂၀၁၆

အစည်းအဝေးအစီအစဉ်

- ၁။ အစည်းအဝေးတက်ရောက်သူစာရင်းအား ကောက်ယူခြင်း။
- (ကျား - ၁၆၊ မ-၁၅)ဦးတို့တက်ရောက်ကြောင်း။
- ၂။ ဒုတိယအကြိမ် အစည်းအဝေးပြုလုပ်ရခြင်း၏ ရည်ရွယ်ချက်အား လူထုစည်းရုံးရေးမှူးမှ ရှင်းပြခြင်း လူမှုဆန်းစစ်မှုအား ပြန်လည်ဆွေးနွေးခြင်း။
- ၃။ ကျေးရွာ၏ အခက်အခဲပြဿနာများ ဖော်ထုတ်ရန် ကျား/မ ခွဲ၍ ဝိုင်းထိုင်ကာ ကျေးရွာရှိ အမျိုးသားအမျိုးသမီးတို့၏ ကိုယ်စီအခက်အခဲပြဿနာများအား ဆွေးနွေးတင်ပြခြင်း။
- ၄။ ထို့နောက် ကျေးရွာ၏ မျှော်မှန်းချက်များအား ဆက်လက်တင်ပြကြသည်။
- ၅။ အခက်အခဲပြဿနာများကြားမှ မျှော်မှန်းချက်သို့ရောက်ရှိရန် အခက်အခဲများ ကျော်လွှားနိုင်သော ကျေးရွာဖွံ့ဖြိုးရေးအစီအစဉ်များ ရေးဆွဲခြင်း
- ၆။ စည်းရုံးရေးမှူးမှ အကာအကွယ်အကျုံးဝင်(မဝင်) လုပ်ငန်းများအား စည်းရုံးရေးမှူးမှ ရှင်းပြခြင်း။
- ၇။ ဦးစားပေးလုပ်ငန်းများအား သတ်မှတ်ပြီး စီမံကိန်းလုပ်ငန်းခွဲများ မဲစနစ်ဖြင့် ပြန်လည် ရွေးချယ်ခြင်း။
- ၈။ ကျေးရွာအထောက်အကူပြုကော်မတီများအား ကျေးရွာလူထုမှ ရွေးချယ်တင်မြှောက်ခြင်း။
- ၉။ ဝေဖန်အကြံပြုဖြေရှင်းရေးစနစ်အား ရှင်းပြခြင်း။
- ၁၀။ စည်းရုံးရေးမှူးမှ နောက်ပြုလုပ်ရမည့် လုပ်ငန်းများအား ရှင်းလင်းပြောပြကာ ဒုတိယအကြိမ် အစည်းအဝေးအား ပိတ်သိမ်းခဲ့ပါသည်။

ဝါသောခိုရွာသစ်အုပ်စု

လယ်ယာကျေးရွာ၊ လူထုပူးပေါင်းပါဝင်သောလူမှုဆန်းစစ်ခြင်းနှင့် အကဲဖြတ်ခြင်းလုပ်ငန်းစဉ်

(PSA/PRA)အကျဉ်းချုပ်

စဉ်	အကြောင်းအရာ	ရက်စွဲ	ဦးတည်အုပ်စု	တက်ရောက်အုပ်စု			အဓိက ဆွေးနွေးချက်များ
				က	မ	ပ	
၁။	ကျေးရွာလူမှုရေးပြသယ်ဇာတပြမြေပုံ (Social map/ Resource map)	၅-၁၂-၂၀၁၆	ရပ်မိရပ်ဖ၊ ကော်မတီကျေးရွာလူထုများအားလုံး	၀၃	၁၁	၁၄	အိမ်အမျိုးအစားများ၊ အခြေခံအဆောက်အဦများ၊ လမ်းပန်းဆက်သွယ်ရေးအခြေနေ၊ လယ်ယာမြေများ၊ ရေထွက်ပေါက်၊ ရေလောင်ကန်၊ သစ်တောများ
၂။	လူမှုစီးပွားအဆင့်သတ်မှတ်ခြင်း (Wealth Ranking)	၅-၁၂-၂၀၁၆	ချမ်းသာ၊ အလယ်အလတ်၊ နွမ်းပါး။	၁၃	၁၁	၁၄	ကျေးရွာလူမှုစီးပွားရေးကို အုပ်စုများခွဲခြားသတ်မှတ်နိုင်ရေးအတွက် အခြေခံစံနှုန်းများသတ်မှတ်ရန် အများလူထုသဘောတူတတ်မှတ်ခြင်း
၃။	ကျား/မရေးရာကဏ္ဍ (Assect Mapping)	၅-၁၂-၂၀၁၆	ကျေးရွာအတွင်းရှိ အမျိုးသားနှင့် အမျိုးသမီးများ	၁၃	၁၁	၁၄	ကျေးရွာအတွင်းရှိ အရင်းအမြစ်၊ ပိုင်ဆိုင်မှု၊ အခြေခံအဆောက်အဦး စသော လုပ်ငန်းများကို ဘယ်သူတွေက အသုံးပြု၊ ထိမ်းချုပ်နေသလဲဆိုတာကို ဆွေးနွေးမှုများပြုလုပ်ခြင်း
၄။	ပင့်ကူအိမ်ကွန်ယက် (Spider Web)	၅-၁၂-၂၀၁၆	အမျိုးသားများနှင့် အမျိုးသမီးများ၊ ကျေးရွာလူထု	၁၃	၁၁	၁၄	အမျိုးသားများနှင့် အမျိုးသမီးများ တန်းတူအခွင့်အရေးရရှိမှုနှင့် မရရှိသည့် အကြောင်းအရင်းများ (လုပ်အားခ)
၅။	အဖွဲ့အစည်းချိတ်ဆက်ပုံ (Venn Diagram)	၅-၁၂-၂၀၁၆	ကျေးရွာအုပ်ချုပ်ရေးအဖွဲ့၊ ကျေးရွာစီထောက်အဖွဲ့၊ ကျေးရွာလူထု	၁၃	၁၁	၁၄	ကျေးရွာအတွင်းရှိ အဖွဲ့အစည်းများနှင့် မည်သို့သောလုပ်ငန်းများအတွက် မည်သည့်အဖွဲ့များ ချိတ်ဆက်လုပ်ကိုင်မှုရှိခြင်း

၆။	ရာသီခွင်ပြုပြင်မှု (Seasonal Calendar)	၉၀၀၂၀၀၆	ကော်မတီဝင်များ၊ အမျိုးသမီး/သား ဆင်းရဲနွမ်းပါးသူ	၁၃	၁၁	<p>စိုက်ပျိုးရေးဧက (စောင့်ယာ၊ လယ်ယာ) ပွဲလမ်းသဘာဝ (ပွဲမြေ၊ စာ ခြောက်ပွဲ၊ ခရစ်စမတ်ပွဲ) ရှေးအားပါးသောဧက (မတူမပြီ၊ မေ့ဖွင့်၊ စင်စစ် ထွက်စွဲ (မဟုတ်) ကျောက်ပြင် ပွား၊ ခြင်္သေ့၊ လမ်းပစ်၊ အထူး သွယ်စေ့)</p>
၇။	အခက်အခဲ/ပြဿ နာ (Problem)	၁၀၀၂၀၀၆	အမျိုးသမီး၊ အမျိုး သား၊ လူထုအား လုံး	၁၆	၁၅	<p>ပွဲလမ်းသဘာဝပြုလုပ်ရန်အရာ အခက်ခဲ၊ စောင့်စားသည့်အခါ လာရန်ခက်ခဲခြင်း၊ လမ်းမကောင်းခြင်း၊ စည်းစိမ်းစားသောက်ခက်ခဲခြင်း၊ ရေခက်ခဲခြင်း၊ စောင့်ပေးစား မရှိသော အခက်ခဲ၊ စည်းလုံးညီညွတ်မှုမရှိ သောအခက်ခဲ၊ သောက်သုံးရေမလုံလောက် ခြင်း၊ ပညာသင်ကြား မှုအခက်ခဲ၊</p>

၈။	ကျေးရွာ၏ (၄) နှစ်စာ မျှော်မှန်းချက်များ (Village Vision)	၅၀၀-၂၀၀၀	ကျေးရွာလူထု အားလုံး	၁၆	၁၅	၃၁	<p>ဝန်ထမ်း၊ နားလည်မှု စာနာမှု ဤသို့ ယားလား နိုင်ရမည်။" ကျေးရွာတွင်း ရိပ်တိုင်း၊ ရေကန်များ၊ ကျေးရွာအား ခန်း၊ ရေကန် ခန်း၊ မအောင် ရေကန်၊ ရေကန် အား ခန်း၊ သို့သော်လည်း မြေ၊ မြေ၊ ရေကန်၊ လူဦးရေ တိုးလာစေရန်၊ ကျေးရွာလမ်း၊ မြေ၊ ရေကန် ကျေးရွာအားလုံး၊ ရေကန် လမ်း၊ ပမ်း၊ ဆက်သွယ်ရေး၊ ကောင်းမွန်စေရန်။</p>
၉။	ကျေးရွာဖွံ့ဖြိုးရေး လုပ်ငန်းစဉ်များ (Village Approve Vision)	၅၀၀-၂၀၀၀	ကျေးရွာလူထု အားလုံး	၁၆	၁၅	၃၁	<p>၁။ ကျေးရွာခန်းမအောင် ၂။ ကျေးရွာအားလုံး ဖြစ် ၃။ ကျေးရွာအားလုံး လမ်း ၄။ မြေ၊ ကျေးရွာ ၅။ အားလုံး ခန်း။</p>
၁၀။	ကျေးရွာဦးစားပေး လုပ်ငန်းစဉ်များ (Village Object Vision)	၅၀၀-၂၀၀၀	ကျေးရွာလူထု အားလုံး	၁၆	၁၅	၃၁	<p>ကျေးရွာဖွံ့ဖြိုးရေးလုပ်ငန်း စဉ်အဆင့်သတ်မှတ်ခြင်း၊ တိုင်းတာခြင်း၊ ခန့်မှန်းကုန် ကျငွေတွက်ချက်ခြင်း၊ အကျိုးခံစားခွင့်ရှိသူ လူဦးရေ</p>
၁၁။	ကျေးရွာသမိုင်း အကျဉ်းချုပ် (History)	၅၀၀-၂၀၀၀	အမျိုးသမီး၊ အမျိုး သားလူထုအားလုံး	၁၀၅	၁၀	၁၀၅	<p>ကျေးရွာစတင်တည်ထောင် သည့်ခုနှစ်၊ အိမ်ခြေ၊ လူဦး ရေ၊ လူမျိုး၊ ဘာသာ စသော ကျေးရွာသမိုင်းအချက်အ လက်အဆင့်ဆင့်များကို ဖော်ထုတ်ခြင်း။</p>