

ပြည်ထောင်စုသမ္မတမြန်မာနိုင်ငံတော်အစိုးရ
စိုက်ပျိုးရေး၊ မွေးမြူရေးနှင့် ဆည်မြောင်းဝန်ကြီးဌာန
ကျေးလက်ဒေသဖွံ့ဖြိုးတိုးတက်ရေး ဦးစီးဌာန
ဒီးမော့ဆိုမြို့နယ်



လူထုဗဟိုပြုစီမံကိန်း
National Community Driven Development Project (NCDDP)

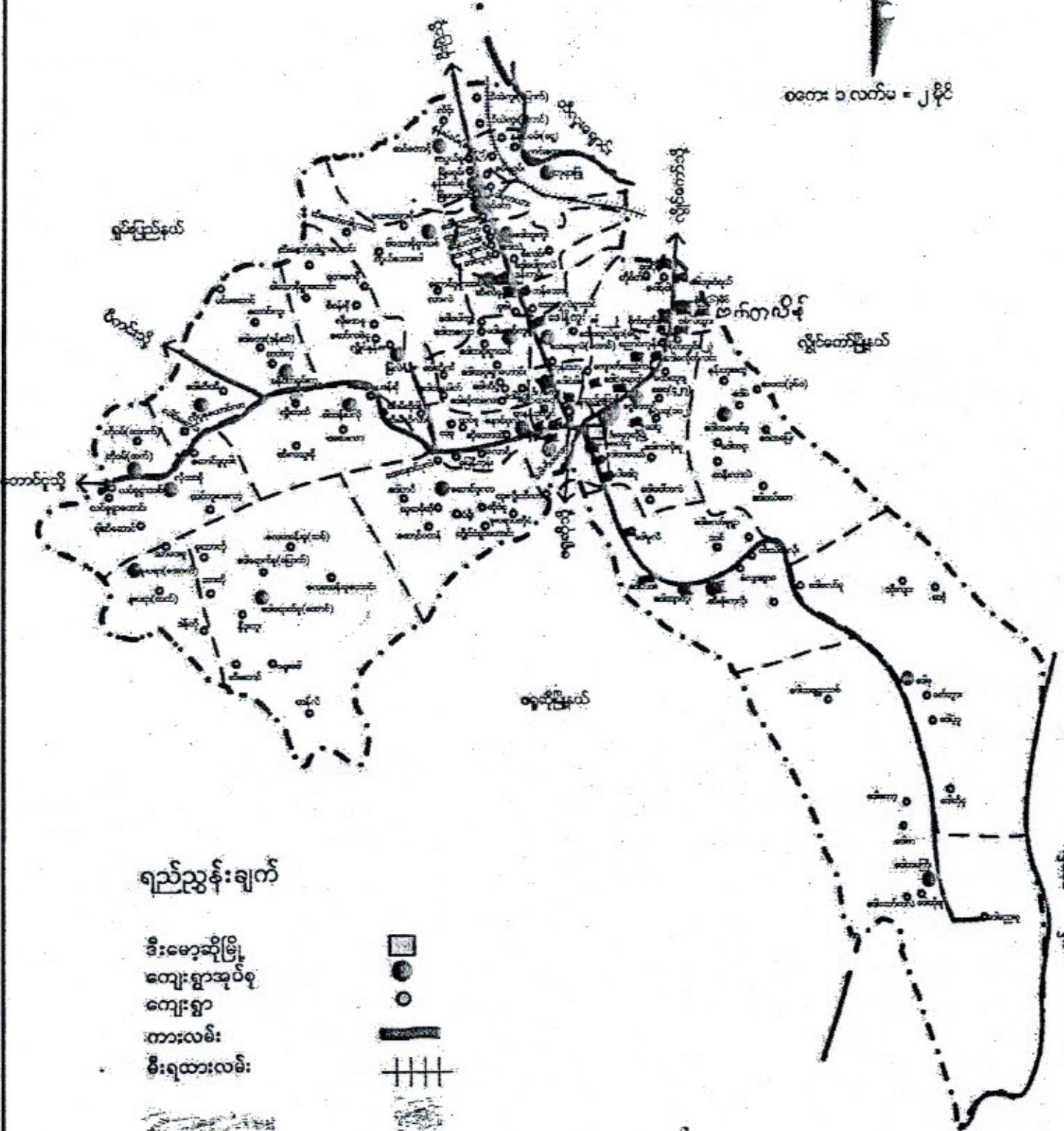



ကျေးရွာဖွံ့ဖြိုးရေးအစီအစဉ်
Village Development Plan (VDP)
ခေါင်းရှမ်းကျေးရွာ၊ နန်းမယ်ခုံကျေးရွာအုပ်စု
(၂၀၁၇ - ၂၀၁၈)

မာတိကာ

ပိုင်း	အကြောင်းအရာ	စာမျက်နှာ	
		မှ	ထိ
၁။	ဒီးမော့ဆိုမြို့နယ်မြေပုံ	၁	၁
၂။	ကျေးရွာအုပ်စုမြေပုံ	၂	၂
၃။	အုပ်စုတွင်ပါဝင်သော ကျေးရွာများစာရင်းနှင့်လူဦးရေ	၃	၃
၄။	ကျေးရွာမြေပုံ(တည်နေရာ)	၄	၄
၅။	ကျေးရွာမြေပုံသုံးသပ်ချက်	၅	၅
၆။	ကျေးရွာသမိုင်းကြောင်းအကျဉ်းချုပ်	၆	၆
၇။	ကျေးရွာအတွင်းရှိ ဥစ္စာဓနကြွယ်ဝမှုအဆင့်သတ်မှတ်ခြင်း	၇	၇
၈။	ကျေးရွာအတွင်းရှိ ဥစ္စာဓနကြွယ်ဝမှုအဆင့်သတ်မှတ်သုံးသပ်ချက်	၈	၈
၉။	ကျေးရွာအတွင်းရှိ ကျား/မဆိုင်ရာ ပင့်ကူအိမ်ဖော်ထုတ်ခြင်း	၉	၉
၁၀။	ကျေးရွာအတွင်းရှိ ကျား/မဆိုင်ရာ ပင့်ကူအိမ်ဖော်ထုတ်သုံးသပ်ချက်	၁၀	၁၀
၁၁။	ကျေးရွာအတွင်းရှိ အဖွဲ့အစည်းဆိုင်ရာချိတ်ဆက်မှုဖော်ထုတ်ခြင်း	၁၁	၁၁
၁၂။	ကျေးရွာအတွင်းရှိ အဖွဲ့အစည်းဆိုင်ရာချိတ်ဆက်မှုဖော်ထုတ်သုံးသပ်ချက်	၁၂	၁၂
၁၃။	ကျေးရွာအတွင်းရှိ ရာသီခွင်ပြဇယားများကိုဖော်ထုတ်ခြင်း	၁၃	၁၃
၁၄။	ကျေးရွာအတွင်းရှိ ရာသီခွင်ပြဇယားများကိုဖော်ထုတ်သုံးသပ်ချက်	၁၄	၁၄
၁၅။	ကျေးရွာအတွင်းရှိ ကော်မတီဝင်များစာရင်း/ခါတ်ပုံ	၁၅	၁၆
၁၆။	ကျေးရွာဖွံ့ဖြိုးရေးအစီအစဉ်ဆောင်ရွက်မှု မှတ်တမ်းခါတ်ပုံများ	၁၇	၁၈
၁၇။	ကျေးရွာအချက်အလက်ပုံစံ(၁)	၁၉	၂၁
၁၈။	စီမံကိန်းစက်ဝန်း အချိန်ဇယား(ပုံစံ-၂)	၂၂	၂၃
၁၉။	ကျေးရွာဖွံ့ဖြိုးရေးဦးစားပေးအစီအစဉ်(ပုံစံ-၃)	၂၄	၂၇
၂၀။	ကျေးရွာအုပ်စုစီမံကိန်းလုပ်ငန်းခွဲ ရွေးချယ်ခြင်း(ပုံစံ-၄)	၂၈	၂၈
၂၁။	ကျေးရွာအစည်းအဝေးမှတ်တမ်းများ	၂၉	၃၀
၂၂။	လူထုပူးပေါင်းပါဝင်သောလူမှုဆန်းစစ်ခြင်းနှင့် အကဲဖြတ်ခြင်းလုပ်ငန်းစဉ် (PSA/PRA) အကျဉ်းချုပ်ဇယား	၃၁	၃၂

DEMOSO TOWNSHIP MAP

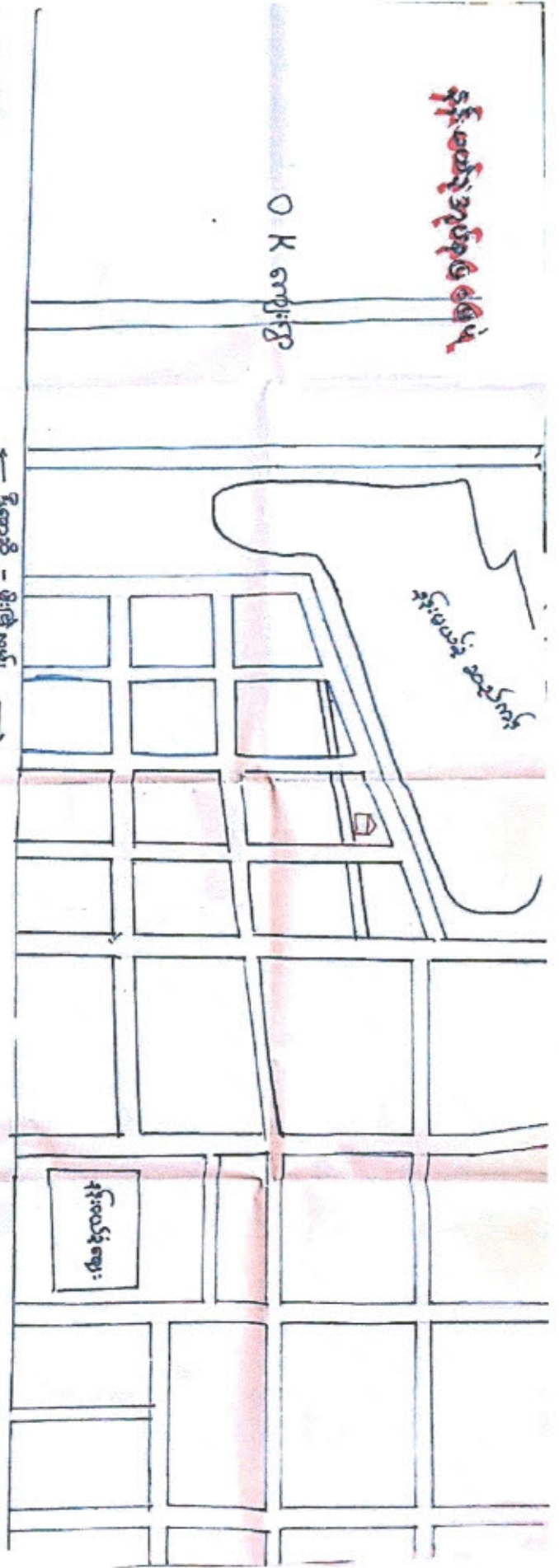
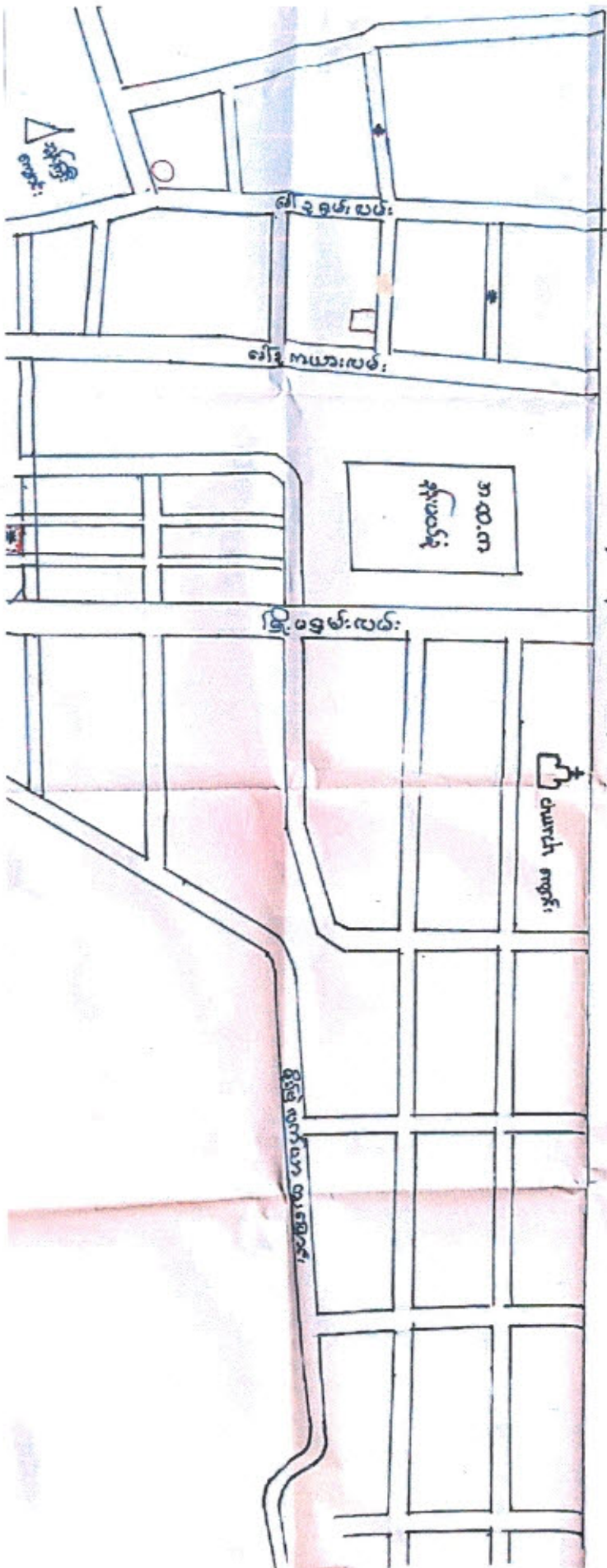


ရည်ညွှန်းချက်

- ဒီးမော့ဆိုမြို့
- ကျေးရွာအုပ်စု
- ကျေးရွာ
- ကားလမ်း
- မီးရထားလမ်း



တောင်ပိုင်း



နန်းမယ်ခုံ အုပ်စု

ဒဂုံမြို့နယ်နှင့် လူ့စီးပွား ဓာတ်စား

စဉ်	ကျေးရွာအမည်	ဒဂုံမြို့နယ်	လူ့စီးပွား			ကျေးရွာအုပ်စုအမည် ရပ်ကွက်	ဧရိယာ
			ကျား	မ	ပေါင်း		
၁။	ကျေးရွာအမည်	၄၄	၁၀၆	၁၀၆	၂၁၂		
၂။	ကျေးရွာအမည်	၇၈	၁၈၇	၁၉၄	၃၈၁		
၃။	ကျေးရွာအမည်	၂၅၀	၆၈၅	၇၂၂	၁၄၀၇		
၄။	ကျေးရွာအမည်	၅၆	၁၂၉	၁၄၅	၂၇၄		

ခေါင်းရှမ်းကျေးရွာ မြေပုံ



ခေါ်ခရုရှမ်း၊ နန်းမယ်ခုံအုပ်စု

ရက်စွဲ - ၁၃ရက်၊ ဒီဇင်ဘာလ၊ ၂၀၁၆ခုနှစ်

ခေါ်ခရုရှမ်းကျေးရွာမြေပုံသုံးသပ်ချက်

ခေါ်ခရုရှမ်းကျေးရွာသည် ကယားပြည်နယ်၊ ဒီးမော့ဆိုမြို့နယ်၊ နန်းမယ်ခုံအုပ်စုတွင် တည်ရှိပြီး နန်းမယ်ခုံအုပ်စုတွင် ကျေးရွာ(၄)ရွာရှိသည့်အနက် တစ်ရွာအပါအဝင် ဖြစ်ပါသည်။ ခေါ်ခရုရှမ်း ကျေးရွာသည် ၁၉၁၂ခုနှစ်တွင် အိမ်ခြေ(၅)လုံးဖြင့် စတင်တည်ထောင်ခဲ့ပါသည်။ ယခုချိန်တွင် အိမ်ခြေ (၅၆)အိမ်ရှိပြီး လူဦးရေမှာ အမျိုးသား(၁၂၉)ဦး၊ အမျိုးသမီး(၁၄၅)ဦး၊ စုစုပေါင်း (၂၇၄)ဦး ရှိပါသည်။ အမျိုးသမီးအိမ်ထောင်ဦးစီးမှာ(၄)အိမ်နှင့် အမျိုးသားအိမ်ထောင်ဦးစီးမှာ (၅၂)အိမ်ရှိပါသည်။ အိမ်အမျိုးအစားများမှာ တိုက်နှစ်ထပ်(၁၀)အိမ်၊ ပျဉ်ထောင်အိမ်(၃၀)အိမ်၊ ထရံကာ သွပ်မိုး အိမ်(၁၆)အိမ် စုစုပေါင်း(၅၆)အိမ် ရှိပါသည်။

ကျေးရွာတွင် ဒီးမော့ဆိုမြို့မှ မိုးဗြဲသို့ သွားသည့်လမ်းမကြီး ကတ္တရာလမ်း(၁)လမ်း၊ ရွာအဝင်လမ်း (၂)လမ်း၊ ရွာကြားလမ်း(၃)လမ်း ရှိပါသည်။ ရွာ၏တောင်ဘက်တွင် ဆည်မြောင်းရေချောင်း (၁)ချောင်း ရှိပါသည်။ သောက်သုံးရေမှာ အိမ်တိုင်းတွင် တွင်းရေကို အသုံးပြုကြပါသည်။ ကျေးရွာ၏ ရွာကြားလမ်း များမှာ မြေသားလမ်းများ ဖြစ်ပါသည်။ မိုးရာသီချိန်တွင် သွားလာရခက်ခဲသောကြောင့် ရွာတွင်းလမ်း ကောင်းမွန်ရန် လိုအပ်ပါသည်။ ကျေးရွာတွင်းရှိ ကလေးများ၏ ပညာရေးအတွက် မူကြိုကျောင်းနှင့် အသိပညာဗဟုသုတ တိုးပွားရန်အတွက် စာကြည့်တိုက် လိုအပ်ပါသည်။

ခေါ်ခရုရှမ်းကျေးရွာ၏ အဓိကစီးပွားရေးနှင့် အသက်မွေးဝမ်းကြောင်းမှာ လယ်ယာစိုက်ပျိုးခြင်း၊ ဥယျာဉ်ခြံစိုက်ပျိုးခြင်း ဖြစ်ပါသည်။ ကိုယ်ပိုင် လယ်ယာ၊ ခြံ စိုက်ပျိုးလုပ်ကိုင်သော အိမ်ခြေမှာ(၄၀)အိမ်ရှိပြီး လက်လုပ်လက်စား၊ ဂျပန်းမှာ(၁၆)အိမ် ရှိပါသည်။ အချို့သော ဘွဲ့ရပညာတတ်များသည် အစိုးရဝန်းထမ်း များ ဖြစ်ပါသည်။

ပါဝင်ဆွေးနွေးသူများ - ကျား(၂၀)ဦး၊ မ(၁၉)ဦး၊ စုစုပေါင်း(၃၉)ဦး။

ခေါ်ခူရှမ်း၊ နန်းမယ်ခုဝံအုပ်စု

ရက်စွဲ - ၁၃ရက်၊ ဒီဇင်ဘာလ၊ ၂၀၁၆ခုနှစ်

ကျေးရွာသမိုင်းကြောင်းအကျဉ်း

ခေါ်ခူရှမ်းကျေးရွာသည် ၁၉၁၂ခုနှစ်တွင် စတင်တည်ထောင်ခဲ့ပါသည်။ ၂၀၁၆ခုနှစ်တွင် ခေါ်ခူရှမ်း ကျေးရွာသည် အနှစ်(၁၀၅)နှစ်တိုင်ခဲ့ပြီး ဖြစ်ပါသည်။ ကျေးရွာစတင်တည်ထောင်ချိန်တွင် အိမ်ခြေမှာ (၅)အိမ်ခန့် ရှိခဲ့ပါသည်။ လူဦးရေမှာ(၂၀)ဦး ရှိခဲ့ပါသည်။ လူမျိုးမှာ-ရှမ်းလူမျိုး ဖြစ်ကြ၍ ဗုဒ္ဓဘာသာကို ကိုးကွယ်ခဲ့ကြပါသည်။ ယခုလက်ရှိတွင် ခေါ်ခူရှမ်းကျေးရွာတွင် အသက်အကြီးဆုံးသူသည် ကျေးရွာတည် သူ၏ မြေး၊ မြစ်သာဖြစ်သည်။ ခေါ်ခူရှမ်းကျေးရွာတွင်းရှိ ရွာလမ်း၏ အခြေအနေမှာ မြေသားလမ်းများသာ ဖြစ်ခဲ့ပါသည်။

၂၀၀၅ခုနှစ်တွင် မိုးကြီးပြီး လေပြင်းမုန်တိုင်းတိုက်ခတ်ခြင်းကြောင့် အိမ်ခြေအချို့ပျက်စီးခဲ့ရပါသည်။ သို့သော် မိမိ၏ကျေးရွာတွင် ကိုယ်ထူကိုယ်ထစနစ်ဖြင့် ပြန်လည်တည်ထောင်ခဲ့ကြပါသည်။ ၂၀၁၄ခုနှစ် တွင် UN-HABITAT အဖွဲ့မှ ရွာကြားလမ်းခင်းပေးခြင်း၊ အိမ်သာဆောက်ပေးခြင်း၊ ကျောက်ရေစီ ရေတွင်း တူးပေးခြင်းများ ပြုလုပ်ပေးခဲ့ပါသည်။ ထိုသို့ စီမံကိန်းများ လုပ်ဆောင်ချိန်တွင် ရွာသူ/သားများ၏ လုပ်အားဖြင့် နေစာဓယူကာ မိမိတို့ကိုယ်တိုင် လုပ်ဆောင်ရပါသည်။ ၂၀၁၅ခုနှစ်တွင် ကြံ့ခိုင်ရေးအဖွဲ့မှ ရွာကြားလမ်းကို ခင်းပေးခဲ့ပါသည်။ ထိုတွင်လည်း ရွာသူ/သားများ၏ လုပ်အားဖြင့် နေစာဓယူကာ မိမိတို့ကိုယ်တိုင် လုပ်ဆောင်ရပါသည်။

ခေါ်ခူရှမ်းကျေးရွာရှိ ရွာသူ/သားများ၏ အသက်မွေး ဝမ်းကြောင်းလုပ်ငန်းမှာ လယ်ယာ၊ ခြံ စိုက်ပျိုးလုပ်ကိုင်ခြင်း ဖြစ်ပါသည်။ ယခုလက်ရှိ ခေါ်ခူရှမ်းကျေးရွာတွင် အိမ်ခြေ(၅၆)လုံးနှင့် လူဦးရေမှာ အမျိုးသား(၁၂၉)ဦး၊ အမျိုးသမီး(၁၄၅)ဦး၊ စုစုပေါင်း(၂၇၄)ဦးရှိပါသည်။ အမျိုးသမီးအိမ်ထောင်ဦးစီး မှာ(၄)အိမ်နှင့် အမျိုးသားအိမ်ထောင်ဦးစီးမှာ(၅၂)အိမ် ရှိပါသည်။

ပါဝင်ဆွေးနွေးသူများ - ကျား(၁)၊ မ(၁)၊ စုစုပေါင်း(၂)ဦး။

ခေါင်းရှမ်းကျေးရွာ ဥစ္စာဓနကြွယ်ဝမှုအဆင့်သတ်မှတ်ခြင်း

<p>ဥစ္စာဓနကြွယ်ဝမှုအဆင့်သတ်မှတ်ခြင်း</p>		ရက်စွဲ - ၁၃.၁၂.၂၀၁၆	ပါဝင်သူ - မ (၁၉) ဦး	ကျား (၂၀) ဦး
ကျေးရွာ - ခေါင်းရှမ်း အုပ်စု - နန်းမယ်ဒုံ	အဆင့်	သတ်မှတ်ချက်များ	အိမ်ထောင်စု အရေအတွက်	ရာခိုင်နှုန်း
၁	လယ် ၃ ဧက၊ လှော်လာဂျီ၊ လယ်ထွန်စက် (ကိုင်ရှင်ရှင်) လယ်ဆွတ်စက်၊ ကား၊ ဆိုင်ကယ်၊ TV၊ နွား (၁၀) ကောင်၊ ဝက် ၅ ကောင်၊ ဘိုက် (၂) ထပ်၊ ဖုန်း	၁၀	၁၈ %	
၂	လယ် ၁ ဧက၊ အထက်၊ ဆိုင်ကယ်၊ TV၊ နွား (၃) ကောင်၊ ဝက် ဖုန်း၊ ဝျှော်စောင်း၊ သွပ်မိုး	၃၀	၅၄ %	
၃	ဆိုင်ကယ်၊ TV၊ ဝက် (၁) ကောင်၊ ဝက် ၁ ဦး၊ ထုတ်ကုန်ပစ္စည်း၊ နိမ် ဓနပစ္စည်း၊ ဖုန်း	၁၆	၂၈ %	

ခေါ်ခူရှမ်း၊ နန်းမယ်ခုံအုပ်စု

ရက်စွဲ - ၁၃ရက်၊ ဒီဇင်ဘာလ၊ ၂၀၁၆ခုနှစ်

ဥစ္စာနုကြွယ်ဝမှုအဆင့်သတ်မှတ်ခြင်းသုံးသပ်ချက်


ခေါ်ခူရှမ်းကျေးရွာတွင် အိမ်ထောင်စု(၅၆)ရှိသည့်အနက် အဆင့်(၁)တွင် အိမ်ထောင်စု(၁၀)စု၊ အဆင့်(၂)တွင် အိမ်ထောင်စု(၃၀)၊ အဆင့်(၃)တွင် အိမ်ထောင်စု(၁၆)စု ရှိပါသည်။

အဆင့်(၁)တွင်ရှိသော အိမ်ထောင်စုများ၏ ပိုင်ဆိုင်မှုများမှာ လယ်(၃)ဧက၊ ထော်လဂျီ၊ လယ်ထွန် စက်(ကိုင်းရှည်)၊ လယ်စုတ်စက်၊ ကား၊ ဆိုင်ကယ်၊ တီဗွီ၊ နွား(၁၀)ကောင်၊ ဝက်(၁)ကောင်၊ တိုက်နှစ်ထပ်၊ ဖုန်း တို့ဖြစ်သည်။ အဆင့်(၂)တွင်ရှိသော အိမ်ထောင်စုများ၏ ပိုင်ဆိုင်မှုမှာ လယ်(၁)ဧကအထက်၊ ဆိုင်ကယ်၊ တီဗွီ၊ နွား(၃)ကောင်၊ ဝက်၊ ဖုန်း၊ ပျဉ်ထောင် သွပ်မိုးအိမ် တို့ဖြစ်သည်။ အဆင့်(၃)တွင်ရှိသော အိမ်ထောင်စုများ၏ ပိုင်ဆိုင်မှုများမှာ တီဗွီ၊ ဝက်(၁)ကောင်၊ စက်ဘီး၊ ထရဲကာ ပျဉ်ခင်း သွပ်မိုးအိမ် တို့ဖြစ်သည်။ အဆင့်(၁)တွင် ရှိသောအိမ်ထောင်စုမှာ(၁၈)ရာခိုင်နှုန်း၊ အဆင့်(၂)တွင်ရှိသော အိမ်ထောင်စု မှာ(၅၄)ရာခိုင်နှုန်း၊ အဆင့်(၃)တွင်ရှိသော အိမ်ထောင်စုမှာ(၂၈)ရာခိုင်နှုန်း ရှိပါသည်။

ခေါ်ခူရှမ်းကျေးရွာတွင် အဆင့်(၁)နှင့် အဆင့်(၂)တွင် ရှိသော အိမ်ထောင်စုမှာ စိုက်ပျိုးလုပ်ကိုင် ရန်အတွက် ကိုယ်ပိုင် လယ်ယာ မြေဖြင့် အသက်မွေးဝမ်းကြောင်းပြုကြပါသည်။ အဆင့်(၃)တွင်ရှိသော အိမ်ထောင်စုများမှာ နေစား၊ ဂျပန်း လုပ်ကိုင်ခြင်းဖြင့် အသက်မွေးဝမ်းကြောင်း ပြုကြပါသည်။

ပါဝင်ဆွေးနွေးသူ - ကျား(၂၀)၊ မ(၁၉)ဦး၊ စုစုပေါင်း(၃၉)ဦး။

ခေါင်းရှမ်းကျေးရွာ ကျား/ မ ဆိုင်ရာ ပင့်ကူအိမ်ဖော်ထုတ်ခြင်း



ခေါ်ခူရှမ်း၊ နန်းမယ်ခုံအုပ်စု

ရက်စွဲ - ၁၃ရက်၊ ဒီဇင်ဘာလ၊ ၂၀၁၆ခုနှစ်

ပင့်ကူအိမ်သုံးသပ်ချက်

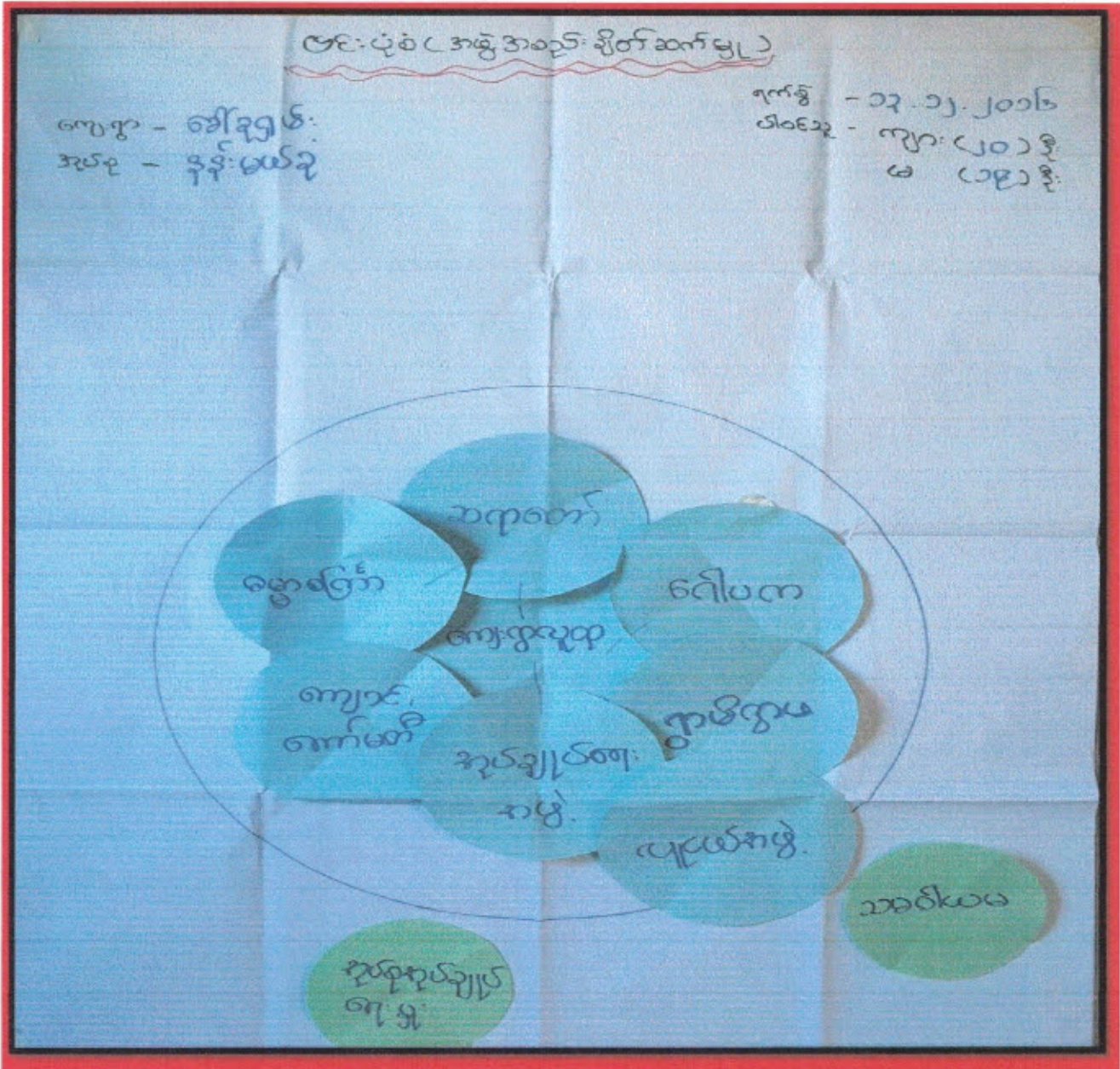
ခေါ်ခူရှမ်းကျေးရွာ ပင့်ကူအိမ်သုံးသပ်ခြင်းတွင် အချက်(၈)ချက်ရှိပါသည်။ ၎င်းတို့မှာ ဝင်ငွေရရှိမှု၊ ပညာရေး၊ ဘာသာရေး၊ အလုပ်အကိုင်အခွင့်အလမ်း၊ အမွေရပိုင်ခွင့်၊ လုံခြုံမှု၊ အိမ်တွင်းမှု၊ ပူးပေါင်းပါဝင်မှု တို့ဖြစ်သည်။

အိမ်တွင်းမှုတွင် အများဆုံး အချိန်ကုန်နေသူမှာ အမျိုးသမီးများသာ ဖြစ်ပါသည်။ ရှေးအစဉ်အလာ အရ အမျိုးသမီးများသည် အိမ်မှုကိစ္စနှင့်နှင်းရမည်ဟူသော ပတ်ဝန်းကျင်၏ သတ်မှတ်ချက်ကြောင့် ဖြစ်သည်။ ထို့ကြောင့် အလုပ်အကိုင်အခွင့်အလမ်းမှာလည်း အခွင့်အရေး နည်းပါးပါသည်။ အလုပ်အကိုင် အခွင့်အလမ်းနည်းပါးခြင်းကြောင့် ဝင်ငွေရရှိမှုမှာလည်း နည်းပါးပါသည်။ ပညာရေးတွင် အမျိုးသမီးနှင့် အမျိုးသားသည် တန်းတူအခွင့်အရေး ရရှိပါသည်။ ကျေးရွာတွင် ကျောင်းနေအရွယ်ကလေးများအားလုံး ကျောင်းနေခွင့် ရှိပါသည်။ ကျေးရွာရှိ အမျိုးသမီးနှင့် အမျိုးသားတို့သည် ဘာသာရေးကိစ္စများ ဦးဆောင်ခြင်းနှင့် ဆုပေးပေးခြင်းဖြတ်ချက်ချခြင်းတွင် တန်းတူညီမျှမှု ရှိပါသည်။ သို့သော် အမွေရပိုင်ခွင့်တွင် တန်းတူညီမျှမှုမရှိပါ။ ရှေးရိုးအစဉ်အလာအရ အမွေသည် အမျိုးသားများသာလျှင် အမွေရရှိရမည် ဟူသော သတ်မှတ်ချက်ကြောင့်ဖြစ်သည်။ အချို့သော အိမ်ထောင်စုတွင် သမီးလေးသာမွေးခြင်း(သို့မဟုတ်) မိသားစုနည်းခြင်းမှသာလျှင် အမျိုးသမီးများလည်းအမွေ ရရှိပါသည်။ လုံခြုံရေးတွင် အမျိုးသားများသည် မည့်သည့် အချိန် အခါတွင်မဆို သွားလာရာတွင် မိသားစုများမှ စိတ်ချရပြီး ပူပင်သောကမရှိခြင်းကြောင့် လွတ်လွတ်လပ်လပ် သွားလာနိုင်ပါသည်။ သို့သော် အမျိုးသမီးများသည် မိမိတို့၏ လုံခြုံရေးကြောင့် ညဘက် အပြင်ထွက်ခြင်း၊ ပြင်ပသို့ ခရီးထွက်ခြင်းအတွက် စိုးရိမ်ရသဖြင့် မိသားစုမှ ထိန်းချုပ်မှု ရှိပါသည်။ ထို့ကြောင့် အမျိုးသမီးများသည် အမျိုးသားများကဲ့သို့ လွတ်လွတ်လပ်လပ် သွားလာခွင့်မရှိပေ။ ရပ်ရွာ အရေးကိစ္စများ ဦးဆောင်မှုနှင့် ဆုံးဖြတ်ချက်ချရာတွင် အမျိုးသမီးများ ပူးပေါင်းပါဝင်မှု အားနည်းနေသည်။ ထိုမှာ အမျိုးသမီးများသည် မိမိကိုယ်ကိုယ် ယုံကြည်မှု အားနည်းခြင်းကြောင့် ဖြစ်သည်။

ကျေးရွာတွင် အမျိုးသမီးများအား အခွင့်အလမ်းများဖန်တီးပေးကာ လက်တွဲခေါ်ဆောင်ခြင်းဖြင့် ကူညီနိုင်သည်။

ပါဝင်ဆွေးနွေးသူများ - ကျား(၂၀)ဦး၊ မ(၁၉)ဦး၊ စုစုပေါင်း(၃၉)ဦး။

ခေါင်းရှမ်းကျေးရွာ အဖွဲ့အစည်းဆိုင်ရာချိတ်ဆက်မှု ဖော်ထုတ်ခြင်း



ခေါ်ခုရှမ်း၊ နန်းမယ်ခုံအုပ်စု

ရက်စွဲ - ၁၃ရက်၊ ဒီဇင်ဘာလ၊ ၂၀၁၆ခုနှစ်

ဗင်းပုံစံ(အဖွဲ့အစည်းချိတ်ဆက်မှု)သုံးသပ်ချက်

ခေါ်ခုရှမ်းကျေးရွာတွင် အဖွဲ့အစည်း(၉)ဖွဲ့ ရှိပါသည်။ ၎င်းတို့မှာ အုပ်စုအုပ်ချုပ်ရေးမှူး၊ ကျေးရွာ အုပ်ချုပ်ရေးမှူးအဖွဲ့၊ ရွာမိရွာဖ၊ လူငယ်အဖွဲ့၊ ကျောင်းကော်မတီ၊ သမဝါယာမအသင်း၊ ဆရာတော်၊ ဂေါပကအဖွဲ့၊ ဓမ္မစင်္ကြာအဖွဲ့ တို့ဖြစ်သည်။

အုပ်စုအုပ်ချုပ်ရေးမှူးသည် ကျေးရွာအုပ်စုတွင် အရေးကိစ္စပေါ်ပေါက်လာလျှင် ကျေးရွာအုပ်ချုပ်ရေး မှူးနှင့် ချိတ်ဆက်မှုရှိပါသည်။ ကျေးရွာအုပ်ချုပ်ရေးမှူးအဖွဲ့သည် ကျေးရွာ၏ ဖွံ့ဖြိုးတိုးတက်ရေး၊ သာရေး၊ နာရေး၊ ဘာသာရေး၊ ပညာရေး၊ ကျန်းမာရေး၊ ရပ်ရွာအကျိုးကို ဦးဆောင်ဦးရွက်ပြုကြသောအဖွဲ့ ဖြစ်သည်။ ရွာမိရွာဖသည် ကျေးရွာအရေးကိစ္စများတွင် အကြံပေးခြင်း၊ ဆုံးဖြတ်ချက်များ ချမှတ်ရာတွင် လမ်းညွှန်ပေး သောအဖွဲ့ဖြစ်သည်။ လူငယ်အဖွဲ့သည် ရပ်ရွာ၏ ဖွံ့ဖြိုးတိုးတက်ရေး၊ သာရေး၊ နာရေး၊ ဘာသာရေး၊ အလှူမင်္ဂလာဆောင်များတွင် ဦးဆောင်၍ ပါဝင်ဆောင်ရွက်ကြပါသည်။ ကျောင်းကော်မတီအဖွဲ့သည် ပညာရေးနှင့်ပတ်သက်ပြီး လိုအပ်ချက်များကို ကျေးရွာရှိ ပြည်သူလူထုအား အသိပေးခြင်း၊ အစီရင်ခံခြင်း၊ စာသင်ကျောင်း ပြုပြင်ထိန်းသိမ်းရေးတွင် ဦးဆောင်သောအဖွဲ့ ဖြစ်ပါသည်။ သမဝါယာမအသင်းသည် ကျေးရွာ ဖွံ့ဖြိုးတိုးတက်ရေးအတွက် ငွေစုငွေချေးလုပ်ငန်း လုပ်ဆောင်ပေးပါသည်။ ဆရာတော်၊ ဂေါပက၊ ဓမ္မစင်္ကြာစသည့် ဘာသာရေးအဖွဲ့များသည် ကျေးရွာ၏ သာသနာရေးကို ဦးဆောင်ပေးသောအဖွဲ့များ ဖြစ်ကြပါသည်။

ခေါ်ခုရှမ်းကျေးရွာအတွင်း/ပြင်ရှိ အဖွဲ့အစည်းများအားလုံးသည် ကျေးရွာအတွက် အရေးပါပါသည်။ အဖွဲ့အစည်းများသည် ကျေးရွာကောင်းကျိုးအတွက် လုပ်ဆောင်ရာတွင် အချင်းချင်းချိတ်ဆက်မှုရှိကာ ပူးပေါင်းပါဝင်မှု ရှိကြပါသည်။

ပါဝင်ဆွေးနွေးသူများ - ကျား(၂၀)ဦး၊ မ(၁၉)ဦး၊ စုစုပေါင်း(၃၉)ဦး။

ခေါင်းရှမ်းကျေးရွာ ရာသီခွင်ပြဇယားများကိုဖော်ထုတ်ခြင်း

ရာသီခွင် ၆ ဇွဲကွဲ

ကျေးရွာ - ရေခဲရွာ
အုပ်စု - နန်းမယ်ခုံ

ရက်စွဲ - ၁၃.၁၂.၂၀၁၆
ပိုင်း - ၆ (၁၉)
ကျား - (၂၀)

အကြောင်းအရာ	အနီရောင်	အစိမ်းရောင်	အဝါရောင်	အပြာရောင်	အဝါရောင်	အပြာရောင်	အဝါရောင်	အပြာရောင်	အဝါရောင်	အပြာရောင်	အဝါရောင်	အပြာရောင်
အလုပ်ပါးချိန်												
ဝင်ငွေပေါ်ချိန်			\$	\$		\$	\$					
အိတ္တုကံချိန် (၆၆၀)												
မွဲတော်ကျင်းပချိန်												
ထပ်ပျက် / ထပ်ကျောက် တစ်ကျေး / တစ်ရွာ ထိချိန်				+		+	+	+				
သဘာဝဘေးအန္တရာယ်ကျ ရောက်ချိန်												
စိုက်ပျိုးရိတ်သိမ်းချိန်												

ခေါ်ချမ်း၊ နန်းမယ်ခုံအုပ်စု

ရက်စွဲ - ၁၃ရက်၊ ဒီဇင်ဘာလ၊ ၂၀၁၆ခုနှစ်

ရာသီခွင်ပြပြကွဒိန်သုံးသပ်ချက်

ခေါ်ချမ်းကျေးရွာ၏ အဓိကစီးပွားရေးနှင့် အသက်မွေးဝမ်းကြောင်းလုပ်ငန်းမှာ လယ်ယာစိုက်ပျိုးခြင်း နှင့် ခြံစိုက်ပျိုးခြင်း ဖြစ်သည်။ ကျေးရွာရှိ အိမ်ထောင်စု(၄၀)စုမှာ လယ်ယာနှင့် ခြံစိုက်ပျိုးခြင်းလုပ်ငန်း လုပ်ကိုင်ကြပါသည်။ အိမ်ထောင်စု(၁၆)စုမှာ လက်လုပ်လက်စား၊ ဂျပန်းလုပ်ကိုင်ကြပါသည်။

ခေါ်ချမ်းကျေးရွာတွင် ဇွန်လမှ ဒီဇင်ဘာလအထိတွင် စပါးစိုက်ပျိုး၊ ရိတ်သိမ်းသော အချိန်ကာလ ဖြစ်ပါသည်။ မိုးရာသီချိန်ဖြစ်သော ဇွန်၊ ဇူလိုင်လများတွင် လယ်ယာစိုက်ပျိုးခြင်း၊ ပေါင်းလိုက်ခြင်းများ ပြုလုပ်ကြပြီး ဆောင်းချိန်ဖြစ်သော အောက်တိုဘာ၊ နိုဝင်ဘာနှင့် ဒီဇင်ဘာလများတွင် စပါးရိတ်သိမ်း ကြပါသည်။ ဒီဇင်ဘာလမှ ဧပြီလအထိတွင် ခြံလုပ်ငန်း လုပ်ကိုင်ကြပါသည်။ ပွဲတော်ကျင်းပချိန်သည် ဇန်နဝါရီလ၊ ဖေဖော်ဝါရီလတွင် အများအားဖြင့် ထိမ်းမြားမင်္ဂလာပွဲ ကျင်းပကြပါသည်။ ဇန်နဝါရီလတွင် ကယားဒေးပွဲ၊ ဖေဖော်ဝါရီလတွင် မိုးဗြဲပွဲသို့ အလည်သွားကြပါသည်။ ဧပြီလတွင် သင်္ကြန်ပွဲတော်၊ မေလတွင် တရားစခန်းဝင်ခြင်း၊ အောက်တိုဘာလတွင် သီတင်းကျွတ်ပွဲတော် ကျင်းပကြပါသည်။ သဘာဝဘေး အန္တရာယ်ကျရောက်ချိန်သည် မေလတွင် လေပြင်းတိုက်ခြင်း၊ ဇွန်လနှင့် ဇူလိုင်လတွင် မိုးကြီးခြင်း ဖြစ်ပါသည်။ ရောဂါ ဖြစ်ပွားချိန်သည် ဧပြီလ၊ ဇွန်လ၊ ဇူလိုင်လနှင့် ဩဂုတ်လတို့ ဖြစ်သည်။ ထိုအချိန်တွင် အအေးမိတုတ်ကွေး၊ ဝမ်းပျက်ဝမ်းလျှော၊ ငှက်ဖျား ဖြစ်ကြပါသည်။ ဝင်ငွေပေါ်ချိန်သည် မတ်လ၊ ဧပြီလ ဇွန်လနှင့် ဇူလိုင်လ တို့ဖြစ်သည်။ ထိုအချိန်တွင် ခြံထွက်သီးနှံ ရောင်းချခြင်းကြောင့် ဝင်ငွေ ရရှိကြပါသည်။ ကျေးရွာရှိ ရွာသူ/သားများသည် ဩဂုတ်လတွင် ပြင်ပသို့ ခရီးထွက်ကြပါသည်။ ကျေးရွာ၏ အလုပ်ပါးချိန်သည် ဇန်နဝါရီလနှင့် ဖေဖော်ဝါရီလ တို့ဖြစ်သည်။ ထိုအချိန်များတွင် စီမံကိန်းလုပ်ငန်းခွဲ လုပ်ဆောင်နိုင်လျှင် အကောင်းဆုံး အချိန်ကာလဖြစ်သည်။

ပါဝင်ဆွေးနွေးသူများ - ကျား(၂၀)ဦး၊ မ(၁၉)ဦး၊ စုစုပေါင်း(၃၉)ဦး။

ခေါင်းရင်းကျေးရွာ ကော်မတီဝင်များဓာတ်ပုံ



ကျေးရွာ ကော်မတီများ စာရင်း

ကျေးရွာ- ခေါ်ခေါ်ရှာဖွေ


ကျေးရွာ အုပ်စု - နန်းမယ်ခုံ

စဉ်	ကော်မတီအမည်	အမည်	အသက်	ရာထူး	မှတ်ပုံတင်နံပါတ်	ဖုန်း	လက်မှတ်
x ၁	ကျေးရွာစီမံကိန်း ဥက္ကဋ္ဌ	ဦးသန်းလျှိုင်	၃၁	အိမ်ရှေ့	၂/၃ ဘဏ္ဍာရေး ၀၇၇၀၃၄	၀၉၇၈၆၃၄၄၀၄၈၁	ရိုး
	ကျေးရွာစီမံကိန်း	ဒေါ်သန်းဇော်	၃၅	ဥက္ကဋ္ဌ	၂/၃ ဘဏ္ဍာရေး ၀၇၇၀၃၄		စာ
၂	ဝယ်ယူရေးအုပ်ကော်မတီ	ဦးဝင်းလျှိုင်	၂၆	ဒေါ်ခင်အေး	၂/၃ ဘဏ္ဍာရေး ၀၅၅၈၇၂၅	၀၉၄၅၄၆၄၆၄၁၈	စာ
	"	ဦးသန်းဇော်	၃၉	ကနဦး	၂/၃ ဘဏ္ဍာရေး ၀၃၃၅၀၀		စာ
	"	ဒေါ်ခင်အေး	၄၇	ကနဦး	၂/၃ ဘဏ္ဍာရေး ၀၃၃၅၀၀	၀၉-၉၆၆၂၅၈၅၈၂	စာ
၃	လုပ်ငန်းရေးဆွဲရေးအဖွဲ့	ဦးသန်းမာ	၃၃	ဒေါ်ခင်အေး	၂/၃ ဘဏ္ဍာရေး ၀၆၄၃၂၀	၀၉၃၆၈၈၂၅၃၆	စာ
	စာ	ဒေါ်ခင်အေး	၄၇	ကနဦး	၂/၃ ဘဏ္ဍာရေး ၀၁၅၂၀	၀၉၇၇၆၅၂၅၄၈၈	စာ
x ၄	စောင့်ကြည့်ရေးအဖွဲ့	ဒေါ်ခင်အေး	၃၀	ဒေါ်ခင်အေး	၂/၃ ဘဏ္ဍာရေး ၀၁၅၀၁၈	၀၉-၃၃၇၂၃၄၅၀	စာ
x	"	ဦးမောင်စော	၄၀	ကနဦး	၂/၃ ဘဏ္ဍာရေး ၀၃၂၇၃၈	၀၉-၄၅၇၆၃၅၀၁၃	စာ
x ၅	ကျေးရွာစာရင်းကိုင်	မောင်သန်းတင်	၃၀	ကနဦး	၂/၃ ဘဏ္ဍာရေး ၀၄၂၇၃၀	၀၉၄၅၅၀၀၄၃၀၅	စာ
၆	အဖွဲ့အစည်းရေးရာ	ဦးမောင်စော	၃၂	ကနဦး	၂/၃ ဘဏ္ဍာရေး ၀၅၅၅၅၅	၀၉၄၅၀၄၅၅၅၅၅၅	စာ
	"	ဒေါ်ခင်အေး		ကနဦး	၂/၃ ဘဏ္ဍာရေး ၀၅၅၅၅၅		စာ
၇	ကျေးရွာစောင့်ကြည့်ရေး	ဒေါ်ခင်အေး	၄၆	ကနဦး	၂/၃ ဘဏ္ဍာရေး ၀၃၃၅၀၀	၀၉-၉၆၆၂၅၈၅၈၂	စာ
x		မောင်ခင်အေး	၂၂	ကနဦး	၂/၃ ဘဏ္ဍာရေး ၀၅၅၅၅၅	၀၉၃၃၇၂၃၆၄၅	စာ

ကျေးရွာဖွံ့ဖြိုးရေးအစီအစဉ်ဆောင်ရွက်မှုမှတ်တမ်းဓာတ်ပုံများ



ကျေးရွာဖွံ့ဖြိုးရေး အစီအစဉ်ဆောင်ရွက်မှု မှတ်တမ်းဓာတ်ပုံများ





ပုံစံ - ၈ - ၁ ကျေးရွာအခြေခံအချက်အလက်များ (Form PC 1)

လမ်းညွှန်ချက်၊ လူထုစည်းရုံးရေးမှူးသည် ဤအချက်အလက်များကို စီမံကိန်း မိတ်ဆက်အစည်းဝေးမတိုင်မီတောင်းခံရမည်။	ကျေးရွာတစ်ရွာသို့ ကျေးရွာ ခေါင်းဆောင်များအား ကျေးရွာအချက်အလက်များကို မေတ္တာရပ်ခံ၍ တောင်းခံရမည်။	ပထမဆုံးမိတ်ဆက်ခရီး စီမံကိန်းမိတ်ဆက်အစည်းဝေးတွင် မှန်ကန်အောင်ပြုလုပ်ရမည်။	သွားရောက်သောအခါ
လူထုစည်းရုံးရေးမှူးသည် ဤအချက်အလက် များအား စစ်ဆေးပြီး မှန်ကန်အောင်ပြုလုပ်ရမည်။	ကျေးရွာအချက်အလက် အမည် ၂-မောင်မတင်	ကျေးရွာအချက်အလက် အမည် ၀၅ ၃၂၄ ၇၅၇၇၇	ကျေးရွာအချက်အလက် အမည် ၆၅၇-မောင်မတင်
ပြည်နယ်၊ ခရိုင်၊ အထောက်အကူ၊ မြို့နယ် ၅-မောင်မတင်	ကျေးရွာအုပ်စု ၃၃-မောင်မတင်	ကျေးရွာ ၆၅၇-မောင်မတင်	

က။ လူဦးရေ

လူမျိုးစု	အိမ်ထောင်စုအရေအတွက်	ကိုးကွယ်သည့်ဘာသာ	အိမ်ထောင်စုအရေအတွက်
လူမျိုးစု (၁) - မြန်မာ	၃၀	ဘာသာ (၁) - မြန်မာ	၄၀
လူမျိုးစု (၂) - ကရင်	၁	ဘာသာ (၂) - ကရင်	၄
လူမျိုးစု (၃) - ကယား	၁၉	ဘာသာ (၃) - ကရင်	၁၂
လူမျိုးစု (၄) -----			
လူမျိုးစုစရာ -----	၆	ဘာသာစရာ -----	
	အရေအတွက်		
မသန်စွမ်းသူများ	-		
သက်ကြီးရွယ်အိုများ (၆၅ နှစ် နှင့် အထက်)	၁၅		
စစ်ဘေးရှောင်	-		

	အမျိုးသား (အရေအတွက်)	အမျိုးသမီး (အရေအတွက်)
လူဦးရေ		
လူမျိုးစု (၁) - မြန်မာ	၆၆	၆၈
လူမျိုးစု (၂) - ကရင်	၅	၅
လူမျိုးစု (၃) - ကယား	၄၇	၄၉
လူမျိုးစု (၄) - မြန်မာ + ကယား	၁၁	၂၃
လူမျိုးစု (၅) -----		
အိမ်ထောင်စုဦးစီး	၅၂	၄



(ခ) အခြေခံအဆောက်အအုံ အသုံးအဆောင်များ

စာသင်ကျောင်း	အမှတ် ခြံမပါ	ကျန်းမာရေး	အမှတ် ခြံမပါ	ဘာသာရေး အဆောက် အအုံများ	အမှတ် ခြံမပါ
အထက်တန်းကျောင်း	<input type="checkbox"/>	ဆေးရုံ	<input type="checkbox"/>	ဓေတီ	<input checked="" type="checkbox"/>
အလယ်တန်းကျောင်း	<input type="checkbox"/>	ကျန်းမာရေးဌာန	<input type="checkbox"/>	ဘုန်းကြီးကျောင်း	<input checked="" type="checkbox"/>
မူလတန်းကျောင်း	<input type="checkbox"/>	ကျန်းမာရေးဌာနခွဲ	<input type="checkbox"/>	ဟိန္ဒူဘုရားကျောင်း	<input type="checkbox"/>
မူကြိုကျောင်း	<input type="checkbox"/>	ဆေးပေးခန်း	<input type="checkbox"/>	ခရစ်ယာန်ကျောင်း	<input type="checkbox"/>
အခြား	<input type="checkbox"/>	အခြား	<input type="checkbox"/>	ဇလီ	<input type="checkbox"/>
				အခြား	<input checked="" type="checkbox"/>
မှတ်ချက်		မှတ်ချက်		မှတ်ချက် ပြဋ္ဌာန်းကျောင်း	

(ဂ) ကျွမ်းကျင်သူများမှတ်တမ်း (ကျေးရွာတွင်နေထိုင်သော သို့မဟုတ် တခြားရွာမှလာရောက်သော ကျွမ်းကျင်သူများ)

(၁) စာသင်ကျောင်း			(၂) ကျန်းမာရေး			(၃) လက်မှုပညာရှင်		
	ရွာတွင်နေ ထိုင်သူ	အခြားရွာမှ လာသူ		ရွာတွင်နေ ထိုင်သူ	အခြား ရွာမှ လာသူ		ရွာတွင် နေထိုင်သူ	အခြားရွာ မှလာသူ
မူလတန်းပြဆရာ/မ	<input checked="" type="checkbox"/>	<input type="checkbox"/>	ဆရာဝန်	<input type="checkbox"/>	<input type="checkbox"/>	လက်သမား	<input checked="" type="checkbox"/>	<input type="checkbox"/>
အထက်တန်းပြဆရာ/မ	<input checked="" type="checkbox"/>	<input type="checkbox"/>	လက်ထောက် ကျန်းမာရေးပျား	<input type="checkbox"/>	<input type="checkbox"/>	ပန်းရုံ	<input checked="" type="checkbox"/>	<input type="checkbox"/>
အလယ်တန်းပြဆရာ/မ	<input checked="" type="checkbox"/>	<input type="checkbox"/>	အမျိုးသမီးကျန်းမာရေး ဆရာမ	<input checked="" type="checkbox"/>	<input type="checkbox"/>	လျှပ်စစ်ကျွမ်းကျင်၊ ပီးသမား	<input checked="" type="checkbox"/>	<input type="checkbox"/>
မူကြိုဆရာ/မ	<input type="checkbox"/>	<input type="checkbox"/>	သားဖွားဆရာမ	<input checked="" type="checkbox"/>	<input type="checkbox"/>	ရေပိုက်သွယ်သူ	<input checked="" type="checkbox"/>	<input type="checkbox"/>
အခြား	<input type="checkbox"/>	<input type="checkbox"/>	ပြည်သူ့ကျန်းမာရေးလုပ်သား	<input checked="" type="checkbox"/>	<input type="checkbox"/>	စက်ပြင်ဆရာ	<input checked="" type="checkbox"/>	<input type="checkbox"/>
မှတ်ချက်			မှတ်ချက်			မှတ်ချက်		

(ဃ) ကျေးရွာသို့ ရောက်ရှိနိုင်သည့် လမ်းအခြေအနေ / ကျေးရွာတစ်ရွာသည် ၎င်း၏ ကျေးရွာအုပ်စုနှင့် ဆက်သွယ်ထားသော လမ်းအခြေအနေ (အောက်ပါတို့ကိုစိုင်းပါ)

ကျောက်ကြမ်းလမ်း: ကတ္တရာလမ်း ကွန်ကရစ်လမ်း: မော်တော်ဆိုင်ကယ်လမ်း:
 ကျောက်ခင်းလမ်း: မြေသားလမ်း: လူသွားလမ်း: အခြား: _____



(င) ကျေးရွာဖွံ့ဖြိုးမှုစီမံချက်

(၁) လူထုဝတ်ပြုစီမံကိန်းမတိုင်မီ ဤကျေးရွာတွင်ကျေးရွာဖွံ့ဖြိုးမှု စီမံချက်ရှိခဲ့ပါသလား?

ရှိပါသည်/မရှိပါ/မသိပါ

(၂) ရှိခဲ့ပါလျှင် ဤစီမံချက်ကို မည်သည့် ခုနှစ်တွင်ပြင်ဆင်ခဲ့ပါသနည်း?

၂၀၁၄ ခုနှစ်/မသိပါ

(၃) ဤစီမံချက်ကို မြို့နယ်မှအတည်ပြုခဲ့ပါသလား?

ပြုခဲ့ပါသည်/မပြုခဲ့ပါ/မသိပါ

(စ) ခရီးအကွာအဝေး

(၁) ဤကျေးရွာ၏ဝတ်ပြုမှု ၎င်းကျေးရွာအုပ်စု၏ဝတ်ပြုမှုအထိ ခရီးဆိုင်မည်မျှကွာဝေးသနည်း?

၃၀၀၀ မိုင်/မသိပါ

(၂) ဤကျေးရွာမှ ၎င်းကျေးရွာအုပ်စုဝတ်ပြုမှုအထိ သွားလာရာတွင်ကြာမြင့်သည့်အချိန်။

ခြောက်သွေ့ ရာသီတွင်ကြာချိန် ၅ နာရီ ထောက်လာရှိ/မော်တော်ဆိုင်ကယ်/ခြေလှုပ်/လား/မော်တော်ဘုတ်/အခြား

မိုးရာသီတွင်ကြာချိန် ၅ နာရီ ထောက်လာရှိ/မော်တော်ဆိုင်ကယ်/ခြေလှုပ်/လား/မော်တော်ဘုတ်/အခြား

(ဆ) ပတ်ဝန်းကျင်ဆိုင်ရာ သဘာဝဘေးအန္တရာယ်

ဤကျေးရွာတွင် ရေကြီးခြင်းကိုသို့ သဘာဝဘေးအန္တရာယ်ကျရောက်စွဲခြင်း ရှိပါသလား။

မရှိပါ ရှိပါသည် ရှိလျှင်ဖော်ပြပါ ရေကြီးခြင်း

(ဇ) ကျေးရွာတွင် ဖွဲ့စည်းထားသော အဖွဲ့အစည်းများ

လူထုဝတ်ပြုစီမံကိန်းမတိုင်မီ ဤကျေးရွာတွင် ကျေးရွာဖွံ့ဖြိုးရေးအတွက် အစိုးရ (သို့) ရွာသားများကိုယ်တိုင်(သို့) စီမံကိန်းတစ်ခုခုမှ ဖွဲ့စည်းထားသည့် အဖွဲ့အစည်းများရှိပါသလား။

- (၁) ၁၁၆၈၂၁၁၆ စာအုပ်
 - (၂) ၆၆၆၆၆၆၆၆၆၆၆၆
 - ၂) ကျေးရွာအစိုးရ
 - ၄) ကျေးရွာအဖွဲ့
- ကျေးရွာခေါင်းဆောင်

အမည် ဦးမောင်မောင်
လက်မှတ် [Signature] ဇူလိုင် ၂၀၁၆

လူထုစည်းရုံးရေးမှူး
အမည် ဒေါ်စာပယ်စာ
လက်မှတ် [Signature] ဇူလိုင် ၂၀၁၆



၆။ စီမံကိန်းလုပ်ငန်းခွဲစီမံချက်ရေးဆွဲခြင်း အစည်းအဝေး						
၆.၁။ စီမံကိန်းလုပ်ငန်း အကောင်အထည်ဖော် ရေးအစီအစဉ် ရေးဆွဲခြင်း						
၆.၂။ ပယ်ယူရေးအစီအစဉ် ရေးဆွဲခြင်း						
၆.၃။ ဘဏ္ဍာရေးကုန်ကျမှု လျာထားအစီအစဉ် ရေးဆွဲခြင်း						
၆.၄။ ပြင်/ထိန်းအစီအစဉ် ရေးဆွဲခြင်း						
၇။ စီမံကိန်းလုပ်ငန်းခွဲ တိုးတက်မှု စောင့်ကြည့် အစည်းအဝေး						
၇.၁။ အစည်းအဝေး ပထမအကြိမ်						
၇.၂။ အစည်းအဝေး ဒုတိယအကြိမ်						
၇.၃။ အစည်းအဝေး တတိယအကြိမ်						
၈။ စီမံကိန်းလုပ်ငန်းခွဲ အပြီးသတ်စစ်ဆေးခြင်း အစည်းအဝေး						
၉။ လူထုစစ်ဆေးပွဲအစည်းအဝေး						



ပုံစံ - ၀ - ၃ ကျေးရွာခွဲခြားရေး ဦးစားပေးအစီအစဉ် (Form PC 3)

လမ်းညွှန်ချက်၊ အဆင့်(၃) ကျေးရွာမှော်မှန်းချက်အစဉ်အပေး ပြီးဆုံးသောအခါ ကျေးရွာစီမံကိန်း အထောက်အကူပြု ကော်မတီသည် လူထုစည်းရုံးရေးမှူးအကူအညီဖြင့် ဤပုံစံကိုပြည့်စုံအောင် ဖြည့်သွင်းရမည်။	
လူထုစည်းရုံးရေးမှူး/ဝန်ထမ်း အမည် ၆ ဒါ်စတယ်လာ + ၆ ဒါ်ပိုလိုမာန် ဝိတ္တန်း	
နေ့စွဲ ၁၄.၁၂.၂၀၁၆	ဝက်ဝန်းအား အမှတ်ခြစ်ပါ (V) <input type="checkbox"/> ဝက်ဝန်း(၁) <input type="checkbox"/> ဇက်ဝန်း(၂) <input type="checkbox"/> ဇက်ဝန်း(၃) <input type="checkbox"/> ဇက်ဝန်း(၄) <input type="checkbox"/>
ပြည်နယ်/ထိုင်း ကယား	မြို့နယ် ဇိုးမော့ညို ကျေးရွာအုပ်စု နန်းမယ်ခုံ ကျေးရွာ ၆၁၇ ခွဲရွာ

က၊ အခက်အခဲအတားအဆီးများအားဆွေးနွေးခြင်း - ယခုလက်ရှိအခြေအနေတွင် ဤကျေးရွာခွဲခြားတိုးတက်ရေးအတွက် အခက် အခဲအခဲအတားအဆီးများသည် မည်သည်များဖြစ်ပါသနည်း။ (အမျိုးသား/သမီး အနည်းဆုံးအခက်အခဲ ၅ ခုစီဖော်ပြပါ)

အမျိုးသား အဖွဲ့မှ တင်ပြသောအခက်အခဲအတားအဆီးများ	အမျိုးသမီး အဖွဲ့မှ တင်ပြသောအခက်အခဲအတားအဆီးများ
၁ မူကြံမရှိသောစောင့်ကစားကျောင်းဖြူ ဖိုကကခါး	မူကြံမရှိသောစောင့်ကစားကျောင်း ဖိုကကခါး
၂ စာကြည့်တိုက်မရှိသောစောင့်ကစားကျောင်း	စာကြည့်တိုက်မရှိသောစောင့်ကစားကျောင်း
၃ စိုက်ပျိုးရေး နည်းပညာမရှိခြင်း အခက်အခဲ	အခြားအခက်အခဲများ
၄ ကျွန်းမာချွမ်းအထိပညာ မရှိခြင်း အခက်အခဲ	အခြားအခက်အခဲများ
၅ အလုပ်ကိုင် ရွာပျားသောစောင့် များပျားများ	အခြားအခက်အခဲများ

၆ ပျားပျားလမ်းမကြေး ခြင်း
၇ မျှော်မှန်းခြင်း - နောင်လာမည့် (၅) နှစ် အတွင်း ကျေးရွာခွဲခြားရေး မျှော်မှန်းလျာထားချက်များအား တင်ပြပါ။

အမျိုးသားအဖွဲ့မှ တင်ပြသောမျှော်မှန်းချက်များ	အမျိုးသမီးအဖွဲ့မှ တင်ပြသောမျှော်မှန်းချက်များ
၁ မူကြံမရှိသောစောင့်ကစားကျောင်း	မူကြံမရှိသောစောင့်ကစားကျောင်း
၂ စာကြည့်တိုက်မရှိသောစောင့်ကစားကျောင်း	စာကြည့်တိုက်မရှိသောစောင့်ကစားကျောင်း
၃ စောင့်ကစားကျောင်း မရှိခြင်း	စောင့်ကစားကျောင်း မရှိခြင်း
၄ ကျွန်းမာချွမ်းအထိပညာ မရှိခြင်း	ကျွန်းမာချွမ်းအထိပညာ မရှိခြင်း
၅ လမ်းမကြေး ခြင်း	လမ်းမကြေး ခြင်း

၈၊ လူထုစီမံကိန်း၏ လာမည့် (၃) နှစ်အတွက် အကျိုးဝင်သော ဦးစားပေး ဖွံ့ဖြိုးတိုးတက်မှု လုပ်ငန်း အစီအစဉ်များအားဖော်ပြပါ။

အဆင့်	ကျေးရွာအတွက် ဦးစားပေး ဖွံ့ဖြိုးတိုးတက်မှု လုပ်ငန်းစဉ်များ	အဆိုပြုသူ (အမျိုးသားများ/ အမျိုးသမီးများ/အမျိုးသား+ အမျိုးသမီး)	ခန့်မှန်းကုန်ကျ စရိတ်	အကျိုးခံစားခွင့်ရှိသူ ခန့်မှန်းခြေ အရေအတွက်
၁/	မူကြံမရှိသောစောင့်ကစားကျောင်း	ကျေးရွာသား + ကျေးရွာသမီး		
၂/	စာကြည့်တိုက် library	ကျေးရွာသား + ကျေးရွာသမီး		
၄/	ဆေးရုံကြေး နှင့် တံတား drain and culvert	ကျေးရွာသား		
၅/	ကျေးရွာကျေးလက် လမ်း	ကျေးရွာသား + ကျေးရွာသမီး		



လူထုဗဟိုပြု စီမံကိန်း၊ စီမံကိန်းလက်ခွဲ အပိုင်း - (၃) - ၂၉.၁၀.၂၀၁၆

ဃ၊ လူထုစီမံကိန်း၏ လာမည့် (၃) နှစ်အတွက်အကျိုးမဝင်သော ဦးစားပေး ဖွံ့ဖြိုးတိုးတက်မှု လုပ်ငန်း အစီအစဉ်များအားဖော်ပြပါ။

အဆင့်	ကျေးရွာအတွက် ဦးစားပေး ဖွံ့ဖြိုး တိုးတက်မှု လုပ်ငန်းစဉ်များ	အဆိုပြုသူ (အမျိုးသားများ/ အမျိုးသမီးများ/အမျိုးသား+ အမျိုးသမီး)	အခန်းကဏ္ဍ
၁	ကလေးဗဟုစောင့်ရှောက်မှုရည်ပညာ	အမျိုးသမီး	
၂	ခိုကယုန်းရွာ၊ ရည်ပညာ	အမျိုးသား	
၃	ကျွန်းမာရွာ၊ ကဆီမညာ	အမျိုးသား	
၄			
၅			
၆			
၇			
၈			
၉			
၁၀			
၁၁			
၁၂			

ဥက္ကဋ္ဌ ၊ ကျေးရွာစီမံကိန်းအထောက်အကူပြုကော်မတီမှ အတည်ပြုသည်။

အမည် စိုခင်သန်းကြွယ် လက်မှတ် [Signature] ခန.ရံ ၁၄.၁၂.၂၀၁၆

နိဒါန်း: မယ်ခင်မာမာ၊ ၆၈၇၅၅၅၆

နောက်ဆက်တွဲ(၄) ခြားနားသော အပိုင်းများအတွက် ဦးစားပေးဖွံ့ဖြိုးရေးလုပ်ငန်းစဉ်

အနစ်ချပ်

မူရင်းသည်အား VPSC တွင်ထားရှိရပါမည်။ အခြားဌာနများနှင့် ညှိနှိုင်းရန်အတွက် မိတ္တူအား TPIC သို့ပို့ရပါမည်။ MIS data အနေဖြင့် သွင်းရန် မလိုအပ်ပါ။

	အဆင့်	လုပ်ငန်း	မည်သူဦးစားပေးလဲ	ကျေးဇူးတင်တာဝန်ခံသူ (သို့) အုပ်စု	ပြင်ပမှမည်သူ ထောက်ပံ့ မလဲ
အခြေခံအဆောက်အအုံ	၁	မူကြမ်းရေးဆွဲရေး	<input checked="" type="checkbox"/> မ <input type="checkbox"/> ကျား		
	၂	စာကြည့်တိုက်	<input checked="" type="checkbox"/> မ <input type="checkbox"/> ကျား		
	၃		<input type="checkbox"/> မ <input type="checkbox"/> ကျား		
	၄		<input type="checkbox"/> မ <input type="checkbox"/> ကျား		
	၅		<input type="checkbox"/> မ <input type="checkbox"/> ကျား		
အသက်မွေးဝမ်းကျောင်း/ စိုက်ပျိုးရေး	၁	ခိုက်ပျိုးရေးအဖွဲ့အစည်း	<input type="checkbox"/> မ <input checked="" type="checkbox"/> ကျား		
	၂		<input type="checkbox"/> မ <input type="checkbox"/> ကျား		
	၃		<input type="checkbox"/> မ <input type="checkbox"/> ကျား		
	၄		<input type="checkbox"/> မ <input type="checkbox"/> ကျား		
	၅		<input type="checkbox"/> မ <input type="checkbox"/> ကျား		
ကျန်းမာရေးနှင့် အာဟာရ	၁	ကျန်းမာရေးအဖွဲ့အစည်း	<input type="checkbox"/> မ <input checked="" type="checkbox"/> ကျား		
	၂	ကုသရေးနှင့် စောင့်ရှောက်မှုအဖွဲ့အစည်း	<input checked="" type="checkbox"/> မ <input type="checkbox"/> ကျား		
	၃		<input type="checkbox"/> မ <input type="checkbox"/> ကျား		
	၄		<input type="checkbox"/> မ <input type="checkbox"/> ကျား		
	၅		<input type="checkbox"/> မ <input type="checkbox"/> ကျား		
ပညာရေး	၁		<input type="checkbox"/> မ <input type="checkbox"/> ကျား		
	၂		<input type="checkbox"/> မ <input type="checkbox"/> ကျား		
	၃		<input type="checkbox"/> မ <input type="checkbox"/> ကျား		

	၄		<input type="checkbox"/> မ <input type="checkbox"/> ကျား		
	၅		<input type="checkbox"/> မ <input type="checkbox"/> ကျား		
အခြား	၀	ဆံပင်ဖြောင့်နှင့် တံစား	<input type="checkbox"/> မ <input checked="" type="checkbox"/> ကျား		
	၂	ကျောက်ချောလတ်	<input checked="" type="checkbox"/> မ <input checked="" type="checkbox"/> ကျား		
	၃		<input type="checkbox"/> မ <input type="checkbox"/> ကျား		
	၄		<input type="checkbox"/> မ <input type="checkbox"/> ကျား		
	၅		<input type="checkbox"/> မ <input type="checkbox"/> ကျား		



လူထုဝတ်ပြု စီမံကိန်း၊ စီမံကိန်းလက်ခွဲ အပိုင်း - (၃) - ၂၉.၁၀.၂၀၁၆

ပုံစံ - ၈ - ၄ ကျေးရွာအုပ်စုစီမံကိန်းလုပ်ငန်းခွဲရွေးချယ်ခြင်းပုံစံ (Form PC 4)

လမ်းညွှန်ချက်၊ စီမံကိန်းလုပ်ငန်းခွဲရွေးချယ်မှုအစည်းအဝေးပြီးနောက်တွင် ကျေးရွာအုပ်စု CF/TF တို့၏ အကူအညီရယူ၍ ကျေးရွာစီထောက်ကော်မတီမှ လက်မှတ်ရေးထိုးပြီး အဆိုပါပုံစံအား ပြည့်စုံအောင်ဖြည့်သွင်းရမည်။ ဤပုံစံအား ပြည့်စုံစွာဖြည့်သွင်းပြီးပါက ကျေးရွာအုပ်စု ဖြိုးတိုးတက်ရေးစီမံချက်တွင် TPIC သို့ ပေးပို့ရန်အတွက် နောက်ဆက်တွဲအဖြစ် ထားရှိရမည်။ CF မှ ကျေးရွာတစ်ရွာချင်းစီ၏ စီမံကိန်းလုပ်ငန်းခွဲဆိုင်ရာ အချက်အလက်များကို MIS သို့ တင်ပြသွင်းရမည်။ (ယခုနှစ်စီမံကိန်းလုပ်ငန်းခွဲ ပလုပ်ကိုင်သော ကျေးရွာများ မပါဝင်ပါ။)

ကျေးရွာစည်းရုံးရေးမှူး/ဝန်ထမ်းအမည် ဒေါ်ဂျွန်မာနီလွန်း

နေ့စွဲ ၁၆.၁၂.၂၀၁၆ စက်ဝန်းအားအမှတ်ခြစ်ပေးပါ။ (✓) စက်ဝန်း(၁) စက်ဝန်း(၂) စက်ဝန်း(၃) စက်ဝန်း(၄)

ပြည်နယ်/တိုင်း ကယား မြို့နယ် ဒီး၊မော့ဆို ကျေးရွာအုပ်စု ဒိုင်းမယ်

ကျေးရွာအမည်	ဆောင်ရွက်မည့် လုပ်ငန်းများ	အတိုင်းအတာ	ခန့်မှန်း တိုက်ရိုက် အကျိုးပံ့ပိုးမှု ရှိသူများ	အဆိုပြုတင်ပြသူ	ခန့်မှန်းကုန်ကျစရိတ်			
					စီမံကိန်းမှ ထည့်ဝင်မှု	ကျေးရွာမှ ထည့်ဝင်မှု	အခြားထည့်ဝင်မှု (ဖေါ်ပြပါ) ထည့်ဝင်ငွေ အမည်/အဖွဲ့	စုစုပေါင်း
ဒေါ်မာနီ	(ဒီဇင်ဘာ ၁၆ ရက်နေ့ ဘဏ္ဍာရေး ချုပ်ကိုင်မှု အဖွဲ့ဝင်များ၏ အဖွဲ့ဝင်)	၄၀၅ x ၅'	၁၈ ခု	<input type="checkbox"/> ကျား <input type="checkbox"/> မ <input type="checkbox"/> ကျား+မ	၃၀၀၀၀			၃၀၀၀၀
				<input type="checkbox"/> ကျား <input type="checkbox"/> မ <input type="checkbox"/> ကျား+မ				
ဒေါ်ခင်မာနီ	သို့မဟုတ်	၄၀' x ၃၀' x ၅' ချပ်ချွန်	၂၁၂	<input type="checkbox"/> ကျား <input type="checkbox"/> မ <input type="checkbox"/> ကျား+မ	၁၃၄၀၀၀			၁၃၄၀၀၀
ဒေါ်ခင်မာနီ	မူကြို	၂၀' x ၂၄' x ၅' ချပ်ချွန်	၂၇၄	<input type="checkbox"/> ကျား <input type="checkbox"/> မ <input type="checkbox"/> ကျား+မ	၆၅၀၀၀			၆၅၀၀၀
				<input type="checkbox"/> ကျား <input type="checkbox"/> မ <input type="checkbox"/> ကျား+မ				

ရာထူး ကျေးရွာအုပ်စု စီ/ထောက်ကော်မတီ ဥက္ကဋ္ဌ အမည် ဒေါ်မာနီလွန်း လက်မှတ် ရက်စွဲ 16.12.2016

ဒေါ်ခင်မာနီ Sunwin 16.12.2016

ပထမအကြိမ်ကျေးရွာအစည်းအဝေးမှတ်တမ်း

- အစည်းအဝေးကျင်းပသည့် ကျေးရွာနှင့် အုပ်စု - ခေါ်ခူရှမ်းကျေးရွာ၊ နန်းမယ်ခုံအုပ်စု
- အစည်းအဝေးကျင်းပသည့် နေရာ - ခေါ်ခူရှမ်း၊ ဦးမောင်မတ်နေအိမ်
- အစည်းအဝေးကျင်းပသည့် အချိန် - နံနက်(၀၉:၃၀)မှ ညနေ(၀၃:၀၀)နာရီထိ
- အစည်းအဝေးကျင်းပသည့် ရက်စွဲ - ၁၃. ၁၂. ၂၀၁၆ (အင်္ဂါနေ့)
- အစည်းအဝေးတက်ရောက်သူဦးရေ - ကျား(၂၀)ဦး၊ မ(၁၉)ဦး၊ စုစုပေါင်း(၃၉)ဦး။
- ဦးဆောင်ဆွေးနွေးသူများ - ဒေါ်ပိုပိုဟန်နီထွန်း(လက်ထောက်နည်းပညာမှူး)နှင့် ဒေါ်စတယ်လာ (လူထုစည်းရုံးရေးမှူး)

ပထမအကြိမ်ကျေးရွာ အစည်းအဝေးမစတင်မီချိန်တွင် တက်ရောက်သူ မှတ်တမ်းကောက်ယူခြင်း ပြုလုပ်ပါသည်။ အစည်းအဝေးစတင်ရာတွင် ကျေးရွာအုပ်ချုပ်ရေးမှူးမှ အဖွင့်အမှာစကား ပြောကြားပါ သည်။ ထို့နောက်တွင် လူထုစည်းရုံးရေးမှူးနှင့် လက်ထောက်နည်းပညာမှူးများမှ လူထုဗဟိုပြု စီမံကိန်း အကြောင်းမိတ်ဆက်ခြင်း၊ စီမံကိန်းစက်ဝန်းအကြောင်းရှင်းပြခြင်း၊ စီမံကိန်းတွင် အဓိကပါဝင်သူများနှင့် တာဝန်များအကြောင်းရှင်းပြခြင်း ပြုလုပ်ပါသည်။ ဆက်လက်ပြီး စေတနာ့ဝန်ထမ်း၏ တာဝန်/ဝတ္တရားများ ရှင်းပြပြီး ကျေးရွာစေတနာ့ဝန်ထမ်း ကျား(၁)ဦး၊ မ(၁)ဦးအား ပြန်လည်ရွေးချယ်ခြင်း(သို့) ပြန်လည် အတည်ပြုခြင်း ပြုလုပ်ပါသည်။

ထို့နောက်တွင် လူမှုဆန်းစစ်ခြင်း အခန်းကဏ္ဍကို ဆက်လက်ဆွေးနွေးကြပါသည်။ လူမှုဆန်းစစ် ခြင်းတွင် လူမှုရေးနှင့်အရင်းအမြစ်ပြုပြင်မှု၊ ဥစ္စာနေကြွယ်ဝမှုအဆင့်သတ်မှတ်ခြင်း၊ ရာသီခွင်ပြုပြင်မှုနှင့် သုံးသပ်ခြင်း၊ ကျား-မ ရေးရာအရင်းအမြစ်သုံးစွဲမှုနှင့် ထိန်းချုပ်မှုသုံးသပ်ခြင်း၊ ပင့်ကူအိမ်သုံးသပ်ခြင်းနှင့် ပင်းပုံစံ(အဖွဲ့အစည်းချိတ်ဆက်မှု) စသည့် အကြောင်းအရာများကို ဆွေးနွေးကြပါသည်။

လူမှုဆန်းစစ်မှုပြုလုပ်ပြီးနောက် ကျေးရွာလူထုမှ ပြန်လည်ဆန်းစစ်မှုပြုလုပ်ပါသည်။ ထို့နောက်တွင် ကျေးရွာအုပ်ချုပ်ရေးမှူးမှ အပိတ်အမှာစကားပြောကြားပြီး ပထမအကြိမ် ကျေးရွာအစည်းအဝေးအား ရုတ်သိမ်းပါသည်။

ဒုတိယအကြိမ် ကျေးရွာအစည်းအဝေးမှတ်တမ်း

- အစည်းအဝေးကျင်းပသည့် ကျေးရွာနှင့် အုပ်စု - ခေါ်ရူရှမ်းကျေးရွာ၊ နန်းမယ်ခုံအုပ်စု
- အစည်းအဝေးကျင်းပသည့် နေရာ - ခေါ်ရူရှမ်း၊ ဦးမောင်မတ်နေအိမ်
- အစည်းအဝေးကျင်းပသည့် အချိန် - နံနက်(၀၉:၃၀)မှ မွန်းလွဲ(၀၂:၃၀)နာရီထိ
- အစည်းအဝေးကျင်းပသည့် ရက်စွဲ - ၁၄. ၁၂. ၂၀၁၆ (ဗုဒ္ဓဟူးနေ့)
- အစည်းအဝေးတက်ရောက်သူဦးရေ - ကျား(၁၄)ဦး၊ မ(၁၇)ဦး၊ စုစုပေါင်း(၃၁)ဦး။
- ဦးဆောင်ဆွေးနွေးသူများ - ဒေါ်ပိုပိုဟန်နီထွန်း(လက်ထောက်နည်းပညာမှူး)နှင့် ဒေါ်စတယ်လာ (လူထုစည်းရုံးရေးမှူး)

ဒုတိယအကြိမ်ကျေးရွာအစည်းအဝေး မစတင်မီချိန်တွင် ကျေးရွာစေတနာ့ဝန်ထမ်းမှ တက်ရောက်သူစာရင်း မှတ်တမ်းကောက်ယူခြင်း ပြုလုပ်ပါသည်။ အစည်းအဝေးစတင်ရာတွင် ကျေးရွာအုပ်ချုပ်ရေးမှူးမှ အဖွင့်အမှာစကား ပြောကြားပါသည်။ ထို့နောက်တွင် လူထုစည်းရုံးရေးမှူးနှင့် လက်ထောက်နည်းပညာမှူး များမှ အမျိုးသားအဖွဲ့နှင့် အမျိုးသမီးအဖွဲ့ ဟူ၍(၂)ဖွဲ့ခွဲကာ ကျေးရွာ၏ ဦးစားပေးပြဿနာအခက်ခဲများ၊ ကျေးရွာတွင် နောင်လာမည့်(၅)နှစ်အတွင်း မိမိတို့၏ရည်မှန်းချက်များ ကျေးရွာ၏ ဖွံ့ဖြိုးရေးလုပ်ငန်းခွဲများ စသည်ဖြင့် ဆွေးနွေးကြပါသည်။

ထို့နောက်တွင် အကျုံးဝင်သောလုပ်ငန်းနှင့် အကျုံးမဝင်သော လုပ်ငန်းများအကြောင်း ရှင်းပြပြီး ကျေးရွာ၏ ဦးစားပေးအဆင့်သတ်မှတ်ခြင်းနှင့် စီမံကိန်းလုပ်ငန်းခွဲများကို ရွေးချယ်ကြပါသည်။ ဆက်လက် ပြီးသဘာဝပတ်ဝန်းကျင် အကာအကွယ်နှင့် လူမှုအကာအကွယ်များအကြောင်းကို ရှင်းပြပါသည်။ ထို့နောက် ကော်မတီဝင်များ၏ တာဝန်ဝတ္တရားများနှင့် ရှောင်ရန်၊ ဆောင်ရန် အချက်များကို ရှင်းပြခြင်း၊ အကြံပြုတိုင်ကြားရေးစနစ်အကြောင်းရှင်းပြပြီး စီ/ထောက်ကော်မတီ အဖွဲ့များအား ရွေးချယ် အတည်ပြုပါ သည်။ ကျေးရွာစီ/ထောက် ကော်မတီအဖွဲ့များကို ရွေးချယ်ပြီး ငွေ တွင်လက်မှတ်ရေးထိုး ကြပါသည်။

ထို့နောက်တွင် ကျေးရွာအုပ်ချုပ်ရေးမှူးမှ ကျေးဇူးတင်အပိတ်အမှာစကား ပြောကြားပါသည်။ ကျေးရွာအစည်းအဝေး(၂)ရက်သာ ပြီးဆုံးကြောင်း ပြောကြားကာ ဒုတိယအကြိမ် ကျေးရွာအစည်းအဝေး ကို အောင်မြင်စွာ ရုတ်သိမ်းပါသည်။

နှုတ်ဖယ် ခဲ့အုပ်စု

ကျေးရွာအုပ်စု၊ လူထုပူးပေါင်းပါဝင်သောလူမှုဆန်းစစ်ခြင်းနှင့် အကဲဖြတ်ခြင်းလုပ်ငန်းစဉ် (PSA/PRA)အကျဉ်းချုပ်

စဉ်	အကြောင်းအရာ	ရက်စွဲ	ဦးတည်အုပ်စု	တက်ရောက်အုပ်စု			အဓိက ဆွေးနွေးချက်များ
				က	မ	ဝ	
၁။	ကျေးရွာလူမှုရေးပြသယ်ဇာတပြမြေပုံ (Social map/ Resource map)	၁၃-၀၂-၂၀၁၆	ရပ်မိရပ်ဖ၊ ကော်မတီ၊ကျေးရွာလူထုများအားလုံး	၂၁	၃၉	၄၀	အိမ်အမျိုးအစားများ၊ အခြေခံအဆောက်အဦးများ၊ လမ်းပန်းဆက်သွယ်ရေးအခြေနေ၊ လယ်ယာမြေများ၊ ရေထွက်ပေါက်၊ရေလောင်ကန်၊ သစ်တောများ
၂။	လူမှုစီးပွားအဆင့်သတ်မှတ်ခြင်း (Wealth Ranking)	၁၃-၀၂-၂၀၁၆	ချမ်းသာ၊ အလယ်အလတ်၊ နွမ်းပါး၊	၂၁	၃၉	၄၀	ကျေးရွာလူမှုစီးပွားရေးကို အုပ်စုများခွဲခြားသတ်မှတ်နိုင်ရေးအတွက် အခြေခံစံနှုန်းများသတ်မှတ်ရန် အများလူထုသဘောတူ ဝတ်မှတ်ခြင်း
၃။	ကျား/မရေးရာကဏ္ဍ (Assect Mapping)	၁၃-၀၂-၂၀၁၆	ကျေးရွာအတွင်းရှိ အမျိုးသားနှင့် အမျိုးသမီးများ	၂၁	၃၉	၄၀	ကျေးရွာအတွင်းရှိ အရင်းအမြစ်၊ ပိုင်ဆိုင်မှု၊ အခြေခံအဆောက်အဦး စသော လုပ်ငန်းများကို ဘယ်သူတွေက အသုံးပြု၊ ထိမ်းချုပ်နေသလဲဆိုတာကို ဆွေးနွေးမှုများပြုလုပ်ခြင်း
၄။	ပင့်ကူအိမ်ကွန်ယက် (Spider Web)	၁၃-၀၂-၂၀၁၆	အမျိုးသားများနှင့် အမျိုးသမီးများ၊ ကျေးရွာလူထု	၂၁	၃၉	၄၀	အမျိုးသားများနှင့် အမျိုးသမီးများ တန်းတူအခွင့်အရေး ရရှိမှုနှင့် မရရှိသည့် အကြောင်းအရင်းများ (လုပ်အားခ)
၅။	အဖွဲ့အစည်းချိတ်ဆက်ပုံ (Venn Diagram)	၁၃-၀၂-၂၀၁၆	ကျေးရွာအုပ်ချုပ်ရေးအဖွဲ့၊ကျေးရွာစီထောက်အဖွဲ့၊ ကျေးရွာလူထု	၂၁	၃၉	၄၀	ကျေးရွာအတွင်းရှိ အဖွဲ့အစည်းများနှင့် မည်သို့သောလုပ်ငန်းများအတွက် မည်သည့်အဖွဲ့များ ချိတ်ဆက်လုပ်ကိုင်မှုရှိခြင်း

၆။	ရာသီခွင်ပြပုံကွဲဒီဇိုင်း (Seasonal Calendar)	၅၀၀၂-၂၀၀၆	ကော်မတီဝင်များ၊ အမျိုးသမီး/သား ဆင်းရဲနွမ်းပါးသူ	၂၁	၁၉	၄၀	စိုက်ပျိုးရိတ်သိမ်းကာလ (တောင်ယာ၊လယ်ယာ)၊ စီး ပွားရေး/ငွေရှာ(အရောင်း အဝယ်)၊ ပွဲတော်ချိန်၊ မိုးများ ကာလ၊ ကျန်းမာရေးဆိုးကာ လ၊ ဝင်ငွေအကောင်းဆုံး ကာလ၊ ဝင်ငွေအနည်းဆုံး ကာလ၊ အလုပ်ပါးကာလ၊ ရေရှားကာလ
၇။	အခက်အခဲ/ပြဿ နာ (Problem)	၅၀၀၂-၂၀၀၆	အမျိုးသမီး၊ အမျိုး သား၊ လူထုအား လုံး	၁၄	၁၇	၃၁	ငွေကြေးအရင်းအနှီးမရှိ၊ လမ်းပန်းဆက်သွယ်ရေး၊ မီးလင်းရေး၊ ရေလုံလောက် မရှိ၊ ဖုန်းဆက်သွယ်ရေး၊ ကျန်းမာရေး၊ ပညာရေး၊ စီးပွားရေး၊ စည်းလုံးခြင်းမရှိ၊
၈။	ကျေးရွာ၏()နှစ်စာ မျှော်မှန်းချက်များ (Village Vision)	၅၀၀၂-၂၀၀၆	ကျေးရွာလူထု အားလုံး	၁၄	၁၇	၃၁	စီးပွားရေးပိုမိုကောင်းမွန်လာ ၊ ပညာရေး၊ လူမှုရေး၊ ကျန်းမာရေး၊ ဘာသာရေး ပိုမိုကောင်းမွန်လာ၊ ကျေးရွာ စည်းလုံးခြင်းပိုမိုကောင်း မွန်လာ၊ စားဝတ်နေရေးပိုမို အဆင်ပြေလာ၊
၉။	ကျေးရွာဖွံ့ဖြိုးရေး လုပ်ငန်းစဉ်များ (Village Approve Vision)	၅၀၀၂-၂၀၀၆	ကျေးရွာလူထု အားလုံး	၁၄	၁၇	၃၁	လမ်း(ကတ္တရာ)၊ မီး(လျှပ်စစ် မီး)၊ ခန်းမဆောင်၊ ရေလှောင်ကန်၊ ရေငုတ်/ပိုက်၊ စာသင်ကျောင်းတိုးချဲ့
၁၀။	ကျေးရွာဦးစားပေး လုပ်ငန်းစဉ်များ (Village Object Vision)	၅၀၀၂-၂၀၀၆	ကျေးရွာလူထု အားလုံး	၁၄	၁၇	၃၁	ကျေးရွာဖွံ့ဖြိုးရေးလုပ်ငန်း စဉ်အဆင့်သတ်မှတ်ခြင်း၊ တိုင်းတာခြင်း၊ ခန့်မှန်းကုန် ကျငွေတွက်ချက်ခြင်း၊ အကျိုးခံစားခွင့်ရှိသူ လူဦးရေ
၁၁။	ကျေးရွာသမိုင်း အကျဉ်းချုပ် (History)	၅၀၀၂-၂၀၀၆	အမျိုးသမီး၊ အမျိုး သားလူထုအားလုံး	၁၅	၁၅	၂၀	ကျေးရွာစတင်တည်ထောင် သည့်ခုနှစ်၊ အိမ်ခြေ၊ လူဦး ရေ၊ လူမျိုး၊ ဘာသာ စသော ကျေးရွာသမိုင်းအချက်အ လက်အဆင့်ဆင့်များကို ဖော်ထုတ်ခြင်း၊