

ပြည်ထောင်စုသမ္မတမြန်မာနိုင်ငံတော်အစိုးရ
စိုက်ပျိုးရေး၊ မွေးမြူရေးနှင့် ဆည်မြောင်းဝန်ကြီးဌာန
ကျေးလက်ဒေသဖွံ့ဖြိုးတိုးတက်ရေး ဦးစီးဌာန
ဒီမော့ဆိုမြို့နယ်



လူထုဗဟိုပြုစီမံကိန်း
National Community Driven Development Project (NCDDP)

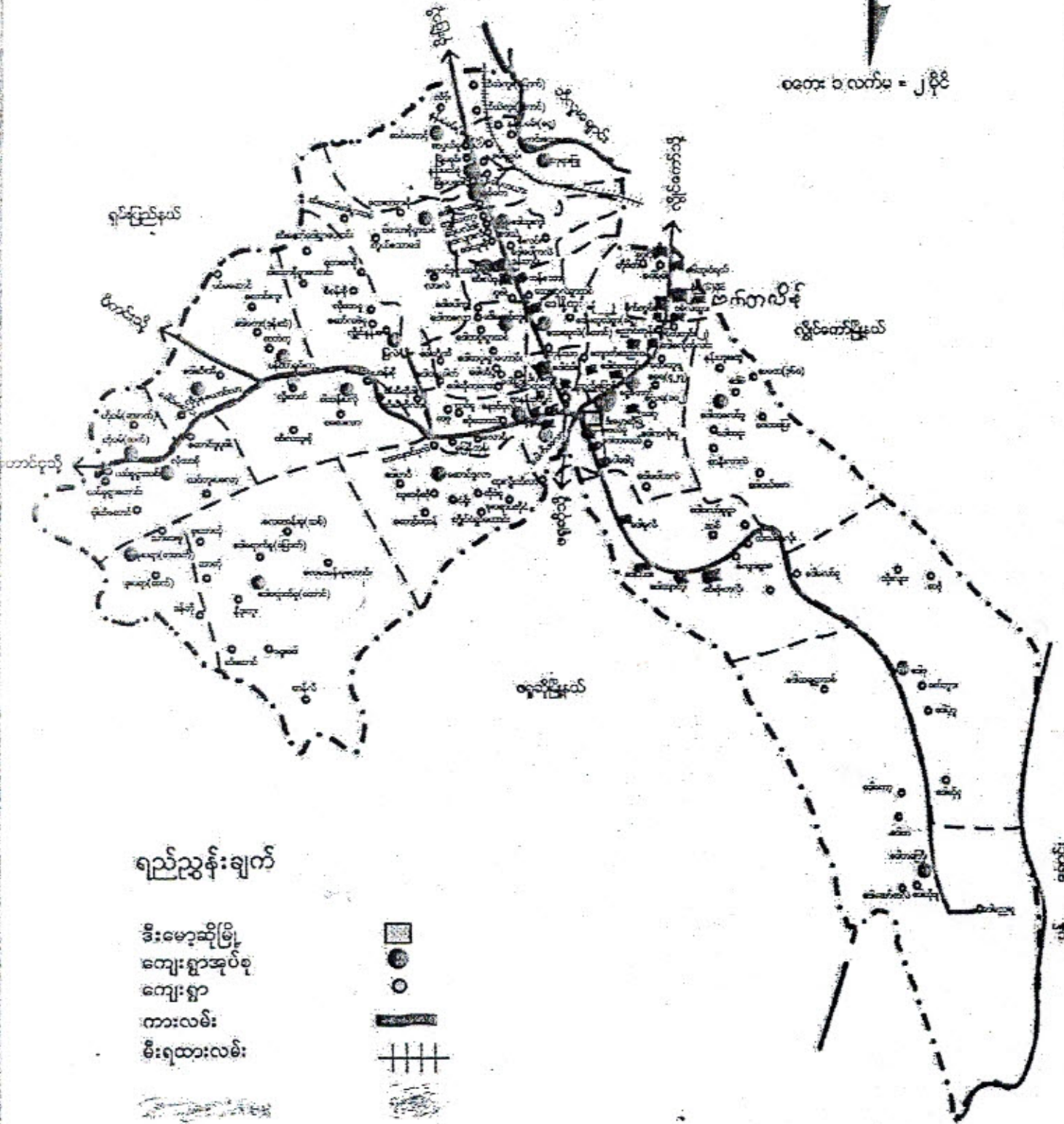
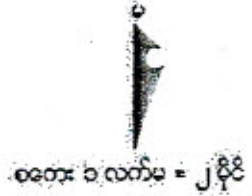


Village Development Plan (VDP)
ဒေါဘူးကူးကျေးရွာအုပ်စု၊ ဒေါဘူးကူးကျေးရွာ (၂၀၁၇-၂၀၁၈)

မာတိကာ


နံပါတ်	အကြောင်းအရာ	စာမျက်နှာ	
		မှ	ထိ
၁။	ဒီးမော့ဆိုမြို့နယ်မြေပုံ	၁	၁
၂။	ကျေးရွာအုပ်စုမြေပုံ	၂	၂
၃။	အုပ်စုတွင်ပါဝင်သော ကျေးရွာများစာရင်းနှင့်လူဦးရေ	၃	၄
၄။	ကျေးရွာမြေပုံ(တည်နေရာ)	၅	၅
၅။	ကျေးရွာမြေပုံသုံးသပ်ချက်	၆	၆
၆။	ကျေးရွာသမိုင်းကြောင်းအကျဉ်းချုပ်	၇	၇
၇။	ကျေးရွာအတွင်းရှိ ဥစ္စာဓနကြွယ်ဝမှုအဆင့်သတ်မှတ်ခြင်း	၈	၈
၈။	ကျေးရွာအတွင်းရှိ ဥစ္စာဓနကြွယ်ဝမှုအဆင့်သတ်မှတ်သုံးသပ်ချက်	၉	၉
၉။	ကျေးရွာအတွင်းရှိ ကျား/မဆိုင်ရာ ပင့်ကူအိမ်ဖော်ထုတ်ခြင်း	၁၀	၁၀
၁၀။	ကျေးရွာအတွင်းရှိ ကျား/မဆိုင်ရာ ပင့်ကူအိမ်ဖော်ထုတ်သုံးသပ်ချက်	၁၁	၁၁
၁၁။	ကျေးရွာအတွင်းရှိ အဖွဲ့အစည်းဆိုင်ရာချိတ်ဆက်မှုဖော်ထုတ်ခြင်း	၁၂	၁၂
၁၂။	ကျေးရွာအတွင်းရှိ အဖွဲ့အစည်းဆိုင်ရာချိတ်ဆက်မှုဖော်ထုတ်သုံးသပ်ချက်	၁၃	၁၃
၁၃။	ကျေးရွာအတွင်းရှိ ရာသီခွင်ပြဇယားများကိုဖော်ထုတ်ခြင်း	၁၄	၁၄
၁၄။	ကျေးရွာအတွင်းရှိ ရာသီခွင်ပြဇယားများကိုဖော်ထုတ်သုံးသပ်ချက်	၁၅	၁၅
၁၅။	ကျေးရွာအတွင်းရှိ ကော်မတီဝင်များစာရင်း/ခါတ်ပုံ	၁၆	၁၇
၁၆။	ကျေးရွာဖွံ့ဖြိုးရေးအစီအစဉ်ဆောင်ရွက်မှု မှတ်တမ်းခါတ်ပုံများ	၁၈	၃၉
၁၇။	ကျေးရွာအချက်အလက်ပုံစံ(၁)	၂၀	၂၂
၁၈။	စီမံကိန်းစက်ဝန်း အချိန်ဇယား(ပုံစံ-၂)	၂၃	၂၄
၁၉။	ကျေးရွာဖွံ့ဖြိုးရေးဦးစားပေးအစီအစဉ်(ပုံစံ-၃)	၂၅	၂၈
၂၀။	ကျေးရွာအုပ်စုစီမံကိန်းလုပ်ငန်းခွဲ ရွေးချယ်ခြင်း(ပုံစံ-၄)	၂၉	၂၉
၂၁။	ကျေးရွာအစည်းအဝေးမှတ်တမ်းများ	၃၀	၃၁
၂၂။	လူထုပူးပေါင်းပါဝင်သောလူမှုဆန်းစစ်ခြင်းနှင့် အကဲဖြတ်ခြင်းလုပ်ငန်းစဉ် (PSA/PRA) အကျဉ်းချုပ်ဇယား	၃၂	၃၃

DEMOSO TOWNSHIP MAP



ရည်ညွှန်းချက်



- ဒီးမော့ဆိုမြို့
- ကျေးရွာအုပ်စု
- ကျေးရွာ
- ကားလမ်း
- မီးရထားလမ်း



ဘေးလမ်း

ဒေါက်တာကျေးရွာအုပ်စုပြပုံ

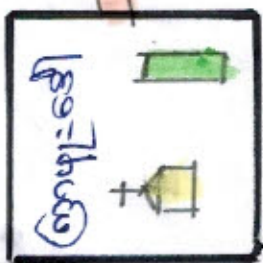

အိုကကပ်



အညွှန်း

- ကျေးရွာ
- ကျေးရွာ
- ကျေးရွာ
- ကျေးရွာ
- ကျေးရွာ
- ကျေးရွာ
- ကျေးရွာ

ကျေးရွာ



ကျေးရွာ

ကျေးရွာ

ဒေါဘူးကူးအုပ်စုတွင်ပါဝင်သော ကျေးရွာများစာရင်း

စဉ်	ကျေးရွာအမည်	အိမ်ကောင်စု အရေအတွက်	လူဦးရေ			မှတ်ချက်
			ကျား	မ	ပေါင်း	
၁။	ဒေါဘူးကူး	၅၅	၁၃၅	၁၄၉	၂၈၄	
၂။	ဒေါဘူးခို	၆၅	၁၆၀	၁၇၂	၃၃၂	
၃။	ဒေါလျားလီ	၄၂	၁၁၂	၁၀၇	၂၁၉	
၄။	စည်းလင်း	၄၉	၁၃၇	၁၃၃	၂၇၀	
၅။	ဒေါပေါ်ကလဲ	၂၇	၅၈	၇၀	၁၂၈	
၆။	ဒေါသဲ	၃၃	၈၆	၉၆	၁၈၂	
၇။	ကြာဖူဒေါ	၆၄	၁၆၀	၁၅၃	၃၁၃	
၈။	ဒေါပီတ	၆၆	၁၅၇	၁၆၀	၃၁၇	
	စုစုပေါင်း	၄၀၁	၁၀၀၅	၁၀၄၀	၂၀၄၅	

ကျေးရွာအခြေခံအချက်အလက်များ

- ကျေးရွာသက်တမ်း - နှစ် (၁၀၀)ခန့်

လူဦးရေ (ကျား/မ)နှင့် အိမ်ခြေ

ကျား (၁၃၅) ဦး၊ မ (၁၄၉) ဦး၊ အိမ်ခြေ (၅၅) လုံး

လူမျိုးစုများ၏ လူဦးရေ

၁။ ကယားလူမျိုး - ကျား (၁၃၃)၊ မ (၁၄၄)

၂။ ကရင်လူမျိုး - ကျား (၂) ၊ မ (၅)

ထိခိုက်လွယ်သောအုပ်စုများ လူဦးရေ

(က) သက်ကြီး - ကျား (၄)၊ မ (၅)

(ခ) မြေယာမဲ - မရှိ

(ဂ) မသန်စွမ်း - ကျား (၁)

ကျေးရွာအတွင်း ရရှိနိုင်သော ဝန်ဆောင်မှုများ

၁။ အခြေခံပညာမူလတန်းကျောင်း (၁) ကျောင်း

၂။ ကျေးလက်ကျန်းမာရေးဌာနခွဲ (၁) ခု

၃။ ဘုန်းတော်ကြီးကျောင်း (၁) ကျောင်း

၄။ ရိုးရာတံခွန်တိုင်

ရွာသူ/သားများ၏ အဓိကစီးပွားရေးလုပ်ငန်းများ

(က) လယ်ယာစိုက်ပျိုးရေး

(ခ) မွေးမြူရေး

အဓိကရရှိနိုင်သော အရင်းအမြစ်များ

၁။ မြေယာ

၂။ ကျေးရွာပိုင်သစ်တော

၃။ ရေကန်

ကျေးရွာနှင့်ဆိုင်သော အခြားအရင်းအမြစ်များ

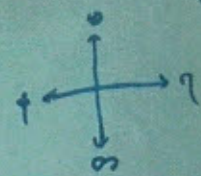
၁။ ကျေးလက်ကျန်းမာရေးဌာနခွဲ

၂။ ကျေးရွာချင်းဆက်လမ်း

ဒေါက်ကုန်းရွာမြေပုံ

ဒေါက်ကုန်းရွာမြေပုံ

၈.၁၂.၂၀၁၆



ဒေါက်ကုန်းရွာမြေပုံ

ကျေးရွာလူမှုရေးနှင့်သဘာဝအရင်းအမြစ်ပြုပြင်မှုကို သုံးသပ်ခြင်း။

ဒေါဘူးကူးကျေးရွာသည် ကျေးရွာအုပ်စုရွာဖြစ်၍ ဒီးမော့ဆိုမြို့မှ (၆.၄)မိုင်ခန့်ကွာဝေးပါသည်။ ကျေးရွာအတွင်း အိမ်ခြေ (၅၅) လုံးရှိပြီး လူဦးရေ (၂၈၄) ဦးနေထိုင်သည်။ အများစုမှာ တောင်သူလယ်သမားများ ဖြစ်ကြပါသည်။ ဒေါဘူးကူးကျေးရွာသည် ဒီးမော့ဆို-မိုးဗြဲကတ္တရာလမ်းဘေးဝဲယာတွင် တည်ထားပါသည်။ ကျေးရွာအတွင်း ရရှိနိုင်သော လူမှုရေးဆိုင်ရာဝန်ဆောင်မှုများမှာ စာသင်ကျောင်း၊ ကျေးလက်ကျန်းမာရေးဌာနခွဲ၊ ဘုန်းတော်ကြီးကျောင်း၊ ရိုးရာတံခွန်တိုင် တို့ကိုတွေ့ရှိရသည်။ သဘာဝအရင်းအမြစ်များအဖြစ် လယ်ယာ၊ ကျေးရွာပိုင်သစ်တော၊ ရေကန်တို့ကိုတွေ့ရှိရသည်။

ကျေးရွာသူရွာသားများက မြေပုံပေါ်လိုအပ်ချက်များကို လေ့လာဖော်ထုတ်ကြရာတွင် ကျေးရွာခန်းမဆောင်၊ မူကြိုကျောင်း၊ ကျောင်းခြံစည်းရိုးကာရံရန်၊ ရေတွင်းဟောင်းပြုပြင်ရန်၊ ရေလှောင်ကန်များတည်ဆောက်ပေးရန်နှင့် ကျေးရွာတွင်း ကျောက်ချောလမ်းများ ခင်းပေးရန် ရေးဆွဲဖော်ထုတ်ကြပါသည်။ ဒေါဘူးကူးရွာလယ်မှ ရွာအရှေ့ဖက်လယ်ကွင်းသို့ သွားသောလမ်းမှာ အခြားကျေးရွာများပါ အသုံးပြုနေသော ကုန်ထုတ်လမ်းတစ်ခုဖြစ်သည်ဟု သိရှိရသည်။ သို့ဖြစ်၍ အဆိုပါကုန်ထုတ်လမ်းကိုလည်း ဦးစားပေးပြုပြင်ပေးသင့်သည်ဟု သုံးသပ်ရရှိပါသည်။

ဒေါဘူးကူးကျေးရွာသည် အုပ်စုရွာဖြစ်၍ ရွာတွင်းလူမှုဝန်ဆောင်မှုအထိုက်အလျောက်ရှိသော်လည်း ကျေးရွာအုပ်စုအတွက် အမကမှ မူလွန်ကျောင်းအဆင့်တိုးမြှင့်ခြင်း၊ ကုန်ထုတ်လမ်းပြုပြင်ခြင်း ဆက်လက်ဆောင်ရွက်ပေးနိုင်ပါက ကျေးရွာနှင့် အုပ်စုဖွံ့ဖြိုးတိုးတက်ရေးကို ပိုမိုအထောက်အကူပြုမည်ဟု သုံးသပ်တင်ပြအပ်ပါသည်။

ပါဝင်ဆွေးနွေးသူ ကျား (၂၉) ဦး၊ မ (၂၉) ဦး

ဒေါဘူးကူးကျေးရွာသမိုင်းအကျဉ်း

ဒေါဘူးကူးကျေးရွာသည် ၁၈၉၃ ခုနှစ်ခန့် ကစတင်၍ လက်ရှိတွင် ကျေးရွာသက်တမ်းအား ဖြင့် နှစ်ပေါင်း (၁၂၄) နှစ်ခန့်ရှိပြီဖြစ်ပါသည်။ ဒေါဘူးကူးဟုခေါ်ဆိုခြင်း၏ အဓိပ္ပါယ်မှာ ဖြူစင်သည့် သဘောကိုဆောင်ခြင်းဖြစ်သည်။ ကယားလူမျိုးများနေထိုင်ကြပြီး လယ်ယာစိုက်ပျိုးရေးလုပ်ငန်း ဖြင့်သာ အသက်မွေးကြပါသည်။ ယခင်က ရိုးရာတံခွန်တိုင်ကိုသာ အဓိကယုံကြည်သက်ဝင်ကြပြီး ယခုအခါတွင် ဗုဒ္ဓဘာသာကိုလည်း ကိုးကွယ်ကြပါသည်။ ၁၉၄၅ခုနှစ်အထိ ဒေါဘူးကူးကျေးရွာတွင် အိမ်ခြေ (၇)လုံးဖြင့် စည်းလုံးညီညွတ်စွာနေထိုင်ခဲ့ကြသည်ဟု လေ့လာသိရှိရပါသည်။

၁၉၇၀-၇၁ ခုနှစ်ရောက်သောအခါ အိမ်ခြေ (၁၂)လုံးရှိလာ၍ လူဦးရေမှာ (၆၅)ဦး ဖြစ်သည် ဟု လေ့လာသိရှိရပါသည်။ ယခင်က ရိုးရာတံခွန်တိုင်သည် ကျေးရွာမြောက်ပိုင်းတွင် တည်ရှိ၍ သက် ကြီးရွယ်အိုအဆိုအရ ရွာမြောက်တွင် မထားကောင်းဟုဆို၍ ယခုလက်ရှိ ရွာအရှေ့ဖက်သို့ ရွှေ့ပြောင်း တည်ထားခဲ့ခြင်းဖြစ်ပါသည်။ ဒေါဘူးကူးအခြေခံပညာမူလတန်းကျောင်းကို ၁၉၅၉ ခုနှစ်တွင် ပျဉ် ခင်း၊ ပျဉ်ကာဖြင့် စတင်ဖွင့်လှစ်ခွင့်ရရှိခဲ့ပြီး ၂၀၀၀-၂၀၀၁ ပညာသင်နှစ်တွင် အုတ်ညှပ်တစ်ထပ် ကျောင်းဆောင် (၁)ဆောင် ထပ်မံရရှိခဲ့သည်။ ၁၉၈၀ မတိုင်မီအထိ ပညာရေး၌ မူလတန်းအဆင့်အ ထိသာ တက်ရောက်နိုင်ခဲ့ကြပြီး လက်ရှိတွင် တက္ကသိုလ်ဝင်တန်းအောင်မြင်သူ (၁၀)ဦးကျော်အထိ တိုးမြှင့်လာခဲ့ပါသည်။

ဒေါဘူးကူးကျေးရွာသည် ပြည်သူ့ကောင်စီလက်ထက်တွင် မြို့နယ်၊ ကျေးရွာအုပ်စုဖွဲ့စည်း သောအခါ အုပ်စုရွာဖြစ်လာခဲ့သည်။ ၁၉၈၃ခုနှစ်တွင် ကျေးရွာအရှေ့ဖက်တွင် ဘုန်းတော်ကြီးကျောင်း ဆောက်လုပ်ခဲ့သည်။ ကျေးလက်ကျန်းမာရေးဌာနခွဲသည် ယခင်က စည်းလင်းကျေးရွာတွင် တည်ရှိ ပြီး ၂၀၁၂-၂၀၁၃ ဘဏ္ဍာနှစ်ရောက်သောအခါ ဒေါဘူးကူးကျေးရွာမြောက်ဖက် ကတ္တရာလမ်းမဘေး တွင် ကျန်းမာရေးဌာနမှ ငွေကျပ်သိန်း (၆၀၀) ဖြင့် ကွန်ကရစ်နှစ်ဆောင်ပြိုင်ဆောက်လုပ်ပေးပါ သည်။

ဒီးမော့ဆိုမြို့နယ်အတွင်းရှိ တိုင်းရင်းသားကျေးရွာအများစုသည် ကျေးရွာသမိုင်းဖြစ်စဉ် ဖြစ်ရပ်များကို စာပေဖြင့် စနစ်တကျရေးသားမှတ်တမ်းတင်နိုင်ခဲ့ခြင်းမရှိပဲ ရိုးရာအဆို၊ အငိုတေး သီချင်းဖြင့်လည်းကောင်း၊ ပါစပ်ရာဇဝင်(နှုတ်စကား)များဖြင့်သာ လက်ဆင့်ကမ်းခြင်းပြုခဲ့ကြပါ သည်။ ယခုရေးသားဖော်ပြချက်အများစုသည်လည်း ကျေးရွာအတွင်းရှိ သက်ကြီးရွယ်အိုများ၏ နှုတ်စကားကို အခြေခံ၍ ရေးသားတင်ပြခြင်းဖြစ်ပါသည်။

(စူးရယ်)
ဒေါဘူးကူးကျေးရွာအုပ်ချုပ်ရေးမှူး

ဒေါ်ဘူးကူး

၈.၁၂.၂၀၁၆

ဥစ္စာနေအဆင့်သတ်မှတ်ခြင်း

အဆင့်	ခံ သတ်မှတ်ချက်	အိမ်ထောင်စု	ရာခိုင်နှုန်း
ချမ်းသာခြင်း A က	လယ်(၅)ဧက အထက် ပိုင်ဆိုင်၊ တိုက်အိမ်၊ ပျဉ် ထောင် (၂)ထပ်၊ ကား၊ စက်၊ ဆိုင်ရောင်း။	၅	၉%
အလယ်အလတ် B ခ	လယ်(၁)ဧကမှ (၄)ဧက ပိုင်ဆိုင်၊ ပျဉ်ထောင် အိမ်၊ လက်တွန်းလယ်ထွန်စက်။	၃၀	၅၅%
ဆင်းရဲ C ဂ	လယ်ယာမရှိ၊ ဝါးထရုံအိမ်။	၂၀	၃၆%
စုစုပေါင်း		၅၅	၁၀၀%

ပါဝင်ဆွေးနွေးသူ

ကျား - ၂၉ ၁၆ - ၂၉

ဥစ္စာဓနအဆင့်သတ်မှတ်ခြင်းအပေါ်သုံးသပ်ချက်။

ဒေါ်ဘူးကူးကျေးရွာတွင် အိမ်ထောင်စု (၅၅)စု ရှိသည့်အနက် (၅၄)စုမှာ ကယားလူမျိုးများ ဖြစ်ကြပြီး ကရင်လူမျိုး (၁)အိမ်ပါဝင်ပါသည်။ ကျေးရွာအတွင်း ဥစ္စာဓနအဆင့်ကို သတ်မှတ်ရာတွင် ချမ်းသာခြင်းအဆင့် A၊ အလယ်အလတ် B နှင့် ဆင်းရဲ C ဟူ၍ အဆင့် (၃)ဆင့် သတ်မှတ်ကြပါ သည်။ ကျေးရွာသူရွာသားများက အဆင့်လိုက် စံနှုန်းသတ်မှတ်ရာတွင် A အဆင့်အဖြစ် လယ် (၅)ဧကအထက်ပိုင်ဆိုင်ခြင်း၊ တိုက်အိမ်၊ (၂)ထပ်ပျဉ်ထောင်အိမ်ပိုင်ဆိုင်ခြင်း၊ ကား၊ စက်ပိုင်ခြင်း၊ ဆိုင်ရောင်သူများကို သတ်မှတ်ကြသည်။ အလယ်အလတ်အဆင့်စံနှုန်းမှာ လယ်ယာ (၁)ဧကမှ (၄) ဧကပိုင်ဆိုင်ခြင်း၊ ပျဉ်ထောင်အိမ်ဖြင့်နေထိုင်ခြင်း၊ လက်တွန်းလယ်ထွန်စက်ရှိအိမ်ထောင်စုများ ပါဝင်သည်။ ဆင်းရဲ C အဆင့်စံနှုန်းမှာ ဝါးထရုံအိမ်ဖြင့် နေထိုင်၍ လယ်ယာမြေပိုင်ဆိုင်မှု မရှိသူများ ကို သတ်မှတ်ကြပါသည်။

ကျေးရွာအိမ်ထောင်စုများမှ A အဆင့်တွင် အိမ်ထောင်စု (၅)စုရှိ၍ ရာခိုင်နှုန်းအားဖြင့် (၉%) ရှိသည်။ B အဆင့်တွင် အိမ်စောင်စု (၃၀)အိမ်၊ ရာခိုင်နှုန်းအားဖြင့် (၅၅%)၊ C အဆင့်တွင် (၂၀) အိမ်၊ ရာခိုင်နှုန်းအားဖြင့် (၃၆%) ရှိသည်ကို တွေ့ရသည်။

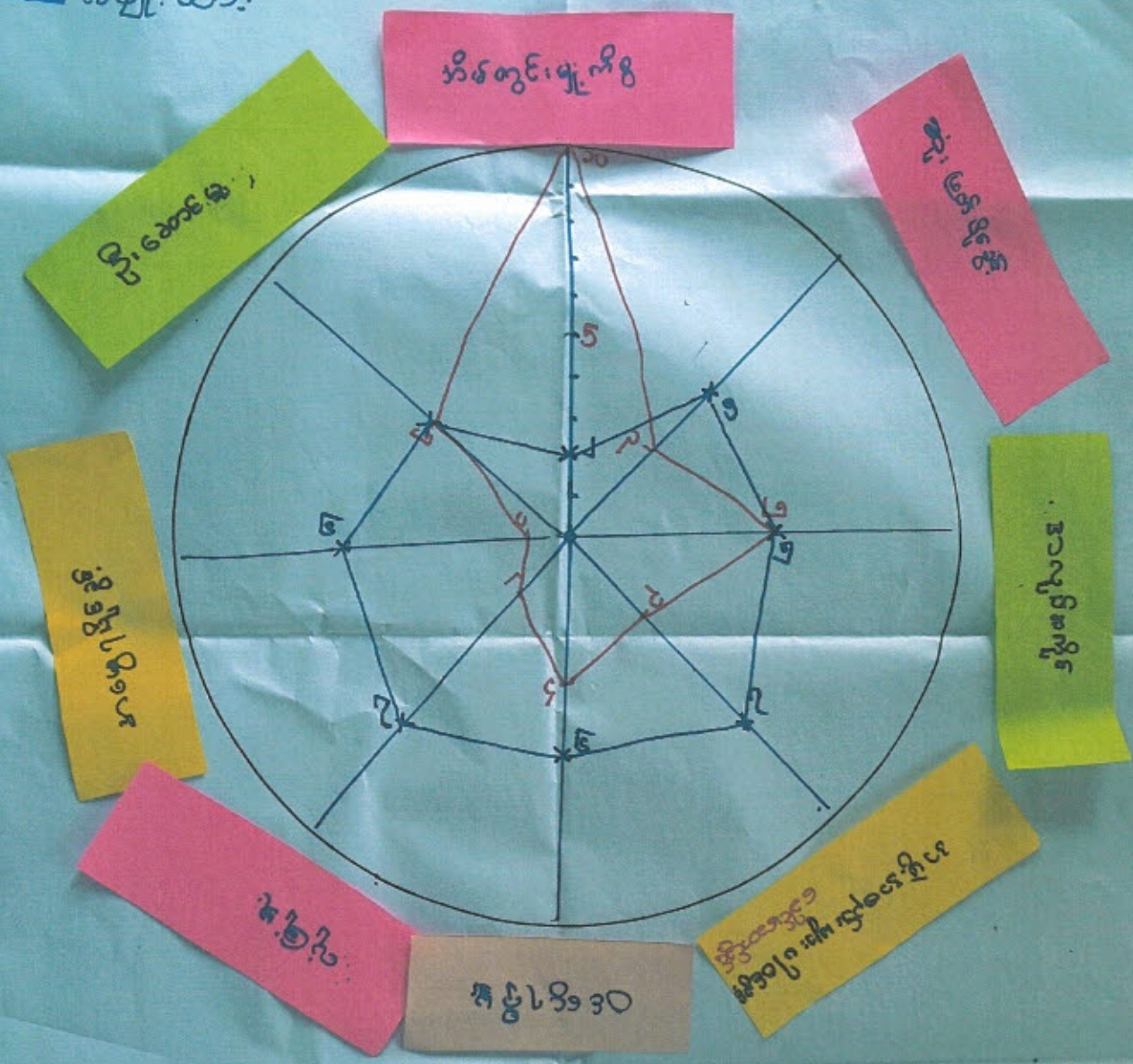
သို့ဖြစ်၍ ဒေါ်ဘူးကူးကျေးရုံး၏ ဥစ္စာဓနအဆင့်သတ်မှတ်ခြင်းကို လေ့လာသုံးသပ်ရာတွင် အုပ်စုရွာဖြစ်သည့်အထိုက်အလျောက် ပြေလည်မှုရှိသည်ဟု သုံးသပ်ရရှိပါသည်။ သို့ရာတွင် ဆင်းရဲ အဆင့် C မှာလည်း (၃၆%) အထိ မြင့်တက်နေသေးသဖြင့် ကျေးရွာဖွံ့ဖြိုးရေးလုပ်ငန်းဆောင်ရွက် ရာတွင် ဆင်းရဲအုပ်စုကို ဦးတည်၍ အိမ်ထောင်စုအားလုံး အကျိုးအမြတ်ခံစားခွင့်ရရှိရေးကို ဆက် လက်အကောင်အထည်ဖော်သွားရန် လိုအပ်သေးသည်ဟု သုံးသပ်တင်ပြအပ်ပါသည်။

ပါဝင်ဆွေးနွေးသူ ကျား (၂၉) ဦး၊ မ (၂၉) ဦး

ခေါ်ကျွန်းကျွန်း
၈.၁၂.၂၀၁၆

ပင်လယ်အိမ်သုံးသင်္ဘောခြင်း

— အမျိုးသမီး
— အမျိုးသား



၀၁၀၃အေးအေးအေးအေး
၀၂၀ - ၂၉
၀ - ၂၉

ဒေါဘူးကူးကျေးရွာအုပ်စု၊ ဒေါဘူးကူးကျေးရွာ

၈.၁၂.၂၀၁၆

ကျား-မ ရေးရာကဏ္ဍအပေါ်သုံးသပ်ချက်။

ဒေါဘူးကူးကျေးရွာသူရွာသားများမှ ကျား-မဆိုင်ရာ ပင့်ကူအိမ်သုံးသပ်ဖော်ထုတ်ကြရာတွင် အမျိုးသမီးအုပ်စုက အိမ်တွင်းမှုကိစ္စတွင် အဆင့် (၁၀)၊ ဆုံးဖြတ်ပိုင်ခွင့်တွင် အဆင့်(၅)၊ အလုပ် အကိုင်အခွင့်အလမ်းတွင် အဆင့် (၅)၊ အဖွဲ့အစည်းတွင်ပါဝင်ခွင့်၌ အဆင့် (၃)၊ ဝင်ငွေရရှိမှုတွင် (၄)၊ လုံခြုံမှုအဆင့် (၂)၊ အမွေရပိုင်ခွင့်တွင် (၁)နှင့် ဦးဆောင်မှုတွင် အဆင့် (၅) အသီးသီးဖော်ထုတ်ကြ ပါသည်။ အမျိုးသမီးဖော်ထုတ်ထားသော အကြောင်းအရာအလိုက် အမျိုးသားအုပ်စုက ဆက်လက် ဖော်ထုတ်သတ်မှတ်ရာတွင် အိမ်တွင်းမှုလုပ်ငန်း၌အဆင့် (၂)၊ ဆုံးဖြတ်ပိုင်ခွင့်တွင် အဆင့်(၅)၊ အလုပ်အကိုင်အခွင့်အလမ်းတွင် အဆင့် (၅)၊ အဖွဲ့အစည်းတွင်ပါဝင်ခွင့်၌ အဆင့် (၇)၊ ဝင်ငွေရရှိမှုတွင် (၆)၊ လုံခြုံမှုအဆင့် (၇)၊ အမွေရပိုင်ခွင့်တွင် (၆)နှင့် ဦးဆောင်မှုတွင် အဆင့် (၅)ဟု ဖော်ထုတ်သတ်မှတ်ကြပါသည်။

သို့ဖြစ်၍ ဒေါဘူးကူးကျေးရွာတွင် အလုပ်အကိုင်အခွင့်အလမ်းနှင့် ဦးဆောင်မှုကဏ္ဍများတွင် ကျား-မတန်းတူရှိမှုတွေ့ရပြီး အမျိုးသမီးများအနေဖြင့် အိမ်တွင်းမှုကိစ္စမှလွဲ၍ ကျန်ကဏ္ဍများတွင် အားနည်းနေသေးသည်ကို လေ့လာတွေ့ရှိရသည်။ အထူးသဖြင့် အမွေရရှိမှုနှင့် လုံခြုံမှုတွင် အမျိုး သမီးများ အခွင့်အလမ်းအလွန်အားနည်းနေသေးသည်ကို တွေ့ရှိရသည်။ ဒေါဘူးကူးကျေးရွာတွင် အမျိုးသမီးအမွေရရှိမှု နည်းပါးခြင်းမှာ ရိုးရာဓလေ့အရ အမျိုးသားများကို ဦးစားပေးခဲ့ခြင်းဖြစ် သည်ဟု သိရှိရသည်။

လူထုဗဟိုပြုစီမံကိန်းသည် ကျား-မတန်းတူဖြစ်ရေးကိုလည်း အလေးထားဆောင်ရွက်လျက် ရှိရာ ကျေးရွာများတွင် ကျား-မတန်းတူ ပိုမိုဖြစ်ပေါ်လာရေးအတွက် အသိပညာဖြန့်ဝေပေးခြင်းနှင့် အတူ လက်တွေ့အကောင်အထည်ဖော်ဆောင်ရွက်အတွက် ဆက်လက်ပံ့ပိုးကူညီရမည်ဟု သုံးသပ်တင်ပြ အပ်ပါသည်။

ပါဝင်ဆွေးနွေးသူ ကျား (၂၉) ဦး၊ မ (၂၉) ဦး

ကျေးဇူးလူထုနှင့် ဆယ့်နှစ်စဉ်: ချိတ်ဆက်ပုံ

ဒေါ်ဘူးကူး
၈.၁၂.၂၀၁၆



ဒါဝင်အောင် စွယ်စုံ
၂၇ - ၂၉
၈ - ၂၉

ဒေါဘူးကူးကျေးရွာအုပ်စု၊ ဒေါဘူးကူးကျေးရွာ

၈.၁၂.၂၀၁၆

ကျေးရွာလူထုနှင့်အဖွဲ့အစည်း ချိတ်ဆက်မှုကို သုံးသပ်ခြင်း။

ဒေါဘူးကူးကျေးရွာသည် အုပ်စုရွာဖြစ်သည်နှင့် အညီ ကျေးရွာတွင်း အဖွဲ့အစည်းပိုမိုဖွဲ့စည်း နိုင်သကဲ့သို့ ကျေးရွာပြင်ပအဖွဲ့အစည်းများနှင့်လည်း ပိုမိုချိတ်ဆက်နိုင်မှုရှိသည်ကို ကျေးရွာလူထု ဖော်ထုတ်ချက်အရ တွေ့ရှိရသည်။ ကျေးရွာတွင်း အဖွဲ့အစည်းများတွင် အုပ်ချုပ်ရေးအဖွဲ့၊ ကေနှင့် ကေထိုးဗျာစယ်များ၊ ရွာမိရွာဖ၊ လူငယ်အဖွဲ့နှင့် လူထုဗဟိုပြုစီမံကိန်းကော်မတီအဖွဲ့သည် ဩဇာ လွှမ်းမိုးမှုများပြီး ကျောင်းကော်မတီ၊ အမျိုးသမီးကော်မတီနှင့် ဂေါပကအဖွဲ့များသည်လည်း အထိုက် အလျောက်ဩဇာလွှမ်းမိုးမှုရှိကြပါသည်။ မီးလင်းရေးကော်မတီကိုလည်း ဖွဲ့စည်းထားပြီး လက်ရှိ တွင် လှုပ်ရှားဆောင်ရွက်လျက်ရှိသည်ဟု သိရှိရပါသည်။

ကျေးရွာပြင်ပအဖွဲ့အစည်းများအနေဖြင့် အုပ်စုအုပ်ချုပ်ရေးအဖွဲ့၊ ကျန်းမာရေးအဖွဲ့၊ ပညာ ရေးမှူးရုံး၊ ကျေးလက်ရုံးတို့ကို သတ်မှတ်ဖော်ထုတ်ကြပါသည်။ အုပ်စုအုပ်ချုပ်ရေးမှူးမှာ အဓိက အားထားရ၍ ကျန်းမာရေး၊ ပညာရေး၊ ကျေးလက်ရုံးတို့မှာလည်း ရွာအတွက် အားထားရသော ပြင်ပအဖွဲ့အစည်း(ဌာန)များဖြစ်သည်ကို တွေ့ရှိရပါသည်။

ဒေါဘူးကူးကျေးရွာနှင့် အုပ်စုအတွင်းရှိ ကျေးရွာများတွင် ယခင်က (ACF) အဖွဲ့အစည်းမှ ကျေးရွာဖွံ့ဖြိုးရေးလုပ်ငန်းများ ဆောင်ရွက်ပေးခဲ့သော်လည်း လက်ရှိတွင် စီမံကိန်းကာလပြီးဆုံးခဲ့ပြီ ဟု သိရှိရပါသည်။ ဒေါဘူးကူးကျေးရွာအတွင်းတွင် လမ်းများကောင်းမွန်ရန် လိုအပ်နေသေးခြင်း၊ ရေတွင်း/ရေကန်လိုအပ်နေသေးခြင်း၊ မူကြိုကျောင်း၊ စာကြည့်တိုက်များမရှိသေးသည်ကို တွေ့ရှိရ သဖြင့် ပြင်ပအဖွဲ့အစည်းများ၊ ဌာနဆိုင်ရာအဖွဲ့အစည်းများနှင့် ဆက်လက်ချိတ်ဆက်ဆောင်ရွက်ရန် လိုအပ်နေသေးသည်ဟု သုံးသပ်တင်ပြအပ်ပါသည်။

ပါဝင်ဆွေးနွေးသူ ကျား (၂၉) ဦး၊ မ (၂၉) ဦး

၈.၁၂.၂၀၁၆
ဒေါ်အုန်းကျွန်းစော

ရာသီခွင်ပြ ဖြေဆိုရမည်

အကြောင်းအရာ	အနွယ်ရေ	အေးအေး	အပူ	အပူ	အပူ	အပူ	အပူ	အပူ	အပူ	အပူ	အပူ	အပူ
ရာသီဥတုအခြေအနေ												
စိုက်ပျိုး / ရိတ်သိမ်းခြင်း												
ပွဲစဉ်ကာလ												
ရေပါပြစ်ပွားနိုင်သော ကာလ												
ဝေငွေ / ထွက်ငွေ ကာလ												
လုပ်ငန်း ဤပါသော ကာလ												
ရေဌာားပါသော ကာလ												

၂၇-၈-၂၀၁၆

၆၀

ရာသီခွင်ပြ ပြက္ခဒိန်အပေါ်သုံးသပ်ချက်။

ဒေါဘူးကူးကျေးရွာ၏ တစ်နှစ်တာ ရာသီခွင်ပြ ပြက္ခဒိန်ကို ဖော်ထုတ်ရေးဆွဲကြရာတွင် အဓိကလုပ်ငန်းအကြောင်းအရာများအဖြစ် ရာသီဥတုအခြေအနေ၊ စိုက်ပျိုး/ရိတ်သိမ်းချိန်၊ ပွဲတော်ကာလ၊ ရောဂါဖြစ်ပွားနိုင်သောကာလ၊ ဝင်ငွေ/ထွက်ငွေအခြေအနေ၊ လုပ်ငန်းရှားပါးသောကာလ၊ ရေရှားပါးသောကာလတို့ကို ဖော်ထုတ်ကြပါသည်။ တောင်သူလယ်သမားများ ဖြစ်ကြသည့် အလျှောက် ဒီဇင်ဘာလ၊ ဇန်နဝါရီလများတွင် ကြက်သွန်ကဲ့သို့ သီးနှံစိုက်ပျိုးခြင်း၊ မေလ၊ ဇွန်လ များတွင် ပြောင်း၊ စပါး စိုက်ပျိုးကြပါသည်။ မတ်လ၊ ဧပြီလများတွင် ခြံရှင်းခြင်းများပြုလုပ်၍ အောက်တိုဘာလ၊ နိုဝင်ဘာလများတွင် ရိတ်သိမ်းခြင်းကို ဆောင်ရွက်သည်ဟု ဖော်ပြထားပါသည်။

ပွဲတော်ကာလအဖြစ် ဧပြီလတွင် ရိုးရာတံခွန်တိုင်ပွဲ၊ စက်တင်ဘာလတွင် ဒီးကူပွဲ၊ အောက်တိုဘာလတွင် သီတင်းကျွတ်ပွဲနှင့် ဒီဇင်ဘာလတွင် ငှက်လိုက်ပွဲကျင်းပကြသည်။ ရောဂါဖြစ်ပွားချိန်မှာ မေလ၊ ဇွန်လနှင့် နိုဝင်ဘာလများဟု ဖော်ပြထားပါသည်။ ဝင်ငွေရသောလများမှာ မေလ၊ အောက်တိုဘာလ၊ နိုဝင်ဘာလနှင့် ဒီဇင်ဘာလများဖြစ်ပြီး ထွက်ငွေမမှာ ဇန်နဝါရီ၊ ဧပြီ၊ မေ၊ ဇွန်၊ ဇူလိုင်လ၊ စက်တင်ဘာနှင့် နိုဝင်ဘာလများဖြစ်၍ ထွက်ငွေပိုများသည်ဟု သုံးသပ်ရရှိပါသည်။ လုပ်ငန်းရှားပါးချိန်(အားလပ်ချိန်)မှာ ဇန်နဝါရီလ၊ ဖေဖော်ဝါရီလ၊ မတ်လနှင့် ဧပြီလများဖြစ်၍ ယခုနှစ် စီမံကိန်းလုပ်ငန်းခွဲဆောင်ရွက်ချိန်နှင့် ကိုက်ညီသင့်လျော်လှသည်ဟု သုံးသပ်ရရှိပါသည်။ ရေရှားပါးသောကာလများမှာ မတ်လမှဇွန်လအထိ ဖော်ပြထားပါသည်။

ဒေါဘူးကူးကျေးရွာ၏ ရာသီခွင်ပြ ပြက္ခဒိန်ကို လေ့လာသုံးသပ်ရာတွင် အများစုမှာ တောင်သူလယ်သမားများဖြစ်ကြ၍ လယ်ယာလုပ်ငန်းခွင်ပြီးစီးချိန်တွင် အားလပ်မှုရှိကြသည်ကို တွေ့ရသဖြင့် အလုပ်အကိုင်အခွင့်အလမ်းပိုမိုဖမ်းတီးပေးနိုင်သည်နှင့်အမျှ ပိုမိုဖွံ့ဖြိုးတိုးတက်လာမည်ဟု သုံးသပ်တင်ပြအပ်ပါသည်။

ပါဝင်ဆွေးနွေးသူ ကျား (၂၉) ဦး၊ မ (၂၉) ဦး

ကော်မတီစာရင်း

မြို့နယ် - ဒီးမော့ဆို

ကျေးရွာအုပ်စု - ဒေါဘူးကူး

ကျေးရွာ - ဒေါဘူးကူး

စဉ်	အမည်	ရာထူး	မှတ်ပုံတင်အမှတ်	ပညာ အရည် အချင်း	အ သက်	လက် မှတ်	ကော်မတီ အမျိုးအစား
၁။	ဦးကေးရယ်	ဥက္ကဋ္ဌ	၂/ဒမဆ(နိုင်)၀၃၈၈၈၈	(၈)တန်း	၂၉		စီထောက်
၂။	ဒေါ်ဌေးမြာ	။	၂/ဒမဆ(နိုင်)၀၄၅၆၉၇	(၆)တန်း	၂၈		
၃။	ဒေါ်ဘူးမြာ	ခေါင်းဆောင်	၂/ဒမဆ(နိုင်)၀၅၂၇၉၈	(၈)တန်း	၂၀		စောင့်ကြည့် ကြီးကြပ် ရေး
၄။	ဦးဘော့ရယ်	အဖွဲ့ဝင်	၂/ဒမဆ(နိုင်)၀၃၈၂၈၉	(၄)တန်း	၃၀		
၅။	ဦးမိုးရယ်	။	၂/ဒမဆ(နိုင်)၀၄၄၇၈၆	(၈)တန်း	၂၇		
၆။	ဦးသူးရယ်	ခေါင်းဆောင်	၂/ဒမဆ(နိုင်)၀၂၁၅၇၀	(၄)တန်း	၄၅		လည့်ပတ် ထိန်းသိမ်း
၇။	ဒေါ်ဗျားမိုး	အဖွဲ့ဝင်					
၈။	ဦးလူရယ်	။	၂/ဒမဆ(နိုင်)၀၅၂၇၈၂	(၂)တန်း	၂၀		
၉။	ဦးနီးရယ်	ခေါင်းဆောင်	၂/ဒမဆ(နိုင်)၀၀၆၁၅၃	(၃)တန်း	၄၇		ဝယ်ယူ
၁၀။	ဒေါ်အန်းဂျေလာ	အဖွဲ့ဝင်	၂/ဒမဆ(နိုင်)၀၂၆၂၆၁	(၁၀)တန်း	၄၃		
၁၁။	ဦးကလောရယ်	။	၂/ဒမဆ(နိုင်)၀၄၉၉၄၄	(၉)တန်း	၂၀		
၁၂။	ဒေါ်ပိုးမြာ	စာရင်းကိုင်	၂/ဒမဆ(နိုင်)၀၇၂၈၀၅	(၈)တန်း	၁၉		စာရင်းကိုင်
၁၃။	ဦးကိုရယ်	အဖွဲ့ဝင်	၂/ဒမဆ(နိုင်)၀၀၆၀၃၃	(၅)တန်း	၄၇		အကြံပြု
၁၄။	ဒေါ်ပလျားမြာ	။	၂/ဒမဆ(နိုင်)၀၅၀၁၀၆	(၈)တန်း	၂၇		
၁၅။	ဦးရှေးရယ်	စေတနာ	၂/ဒမဆ(နိုင်)၀၄၂၇၆၅	(၉)တန်း	၂၆		စေတနာ
၁၆။	ဒေါ်လှချေးမိုး	။	၂/ဒမဆ(နိုင်)၀၆၂၈၂၆	(၉)တန်း	၂၁		

ပွဲအားကစားအဖွဲ့



၆၄



မြန်မာနိုင်ငံတော်
ပြည်ထောင်စု
အစိုးရ
ပြည်ထောင်စု
အစိုးရ

မြန်မာနိုင်ငံတော်
ပြည်ထောင်စု
အစိုးရ
ပြည်ထောင်စု
အစိုးရ

မိန့်ငွေကုန်
မိန့်ငွေကုန်
မိန့်ငွေကုန်

၁၆





လူထုဗဟိုပြု စီမံကိန်း၊ စီမံကိန်းလက်စွဲ အပိုင်း - (၃) - ၂၉.၁၀.၂၀၁၆

ပုံစံ - ၈ - ၁ ကျေးရွာအခြေခံအချက်အလက်များ (Form PC 1)

လမ်းညွှန်ချက်၊ လူထုစည်းရုံးရေးမှူးသည် ဤအချက်အလက်များကို	ကျေးရွာတစ်ရွာသို့ စီမံကိန်း မိတ်ဆက်အစည်းဝေးပေါင်းစုံတောင်းခံရမည်။	ပထမဆုံးမိတ်ဆက်ခရီး မြေတာရှင်ခံ၍ တောင်းခံရမည်။	သွားရောက်သောအခါ
လူထုစည်းရုံးရေးမှူးသည် ဤအချက်အလက်များကို	ကျေးရွာတစ်ရွာသို့ စီမံကိန်း မိတ်ဆက်အစည်းဝေးပေါင်းစုံတောင်းခံရမည်။	စီမံကိန်းမိတ်ဆက်အစည်းဝေးတွင် မှန်ကန်အောင်ပြုလုပ်ရမည်။	ပြီးနောက်တွင်
လူထုစည်းရုံးရေးမှူးမှ သတင်းအချက်အလက်ထဲသို့	Tablets မှ တဆင့်	ဖြည့်သွင်းရမည်။	
ကျေးရွာအုပ်ချုပ်ရေးမှူး အမည်	ကျေးရွာအုပ်ချုပ်ရေးမှူး၏ ဖုန်းနံပါတ်	လူထုစည်းရုံးရေးမှူး၏ အမည်	
ဦးရှင်ရှယ်	၀၉-၂၅၇၂၀၁၅၅၂	ဦးရှင်ရှယ်	
ပြည်နယ်၊ တိုင်းဒေသကြီး၊	မြို့နယ်၊	ကျေးရွာအုပ်စု	ကျေးရွာ
ကလေး	ဒီးခမာရွာ	ကျေးရွာ	ဒီးခမာကျေး

တ။ လူဦးရေ

လူမျိုးစု	အိမ်ထောင်စုအရေအတွက်	ကိုးကွယ်သည့်ဘာသာ	အိမ်ထောင်စုအရေအတွက်
လူမျိုးစု (၁) ကယား	၅၄	ဘာသာ (၁) မုန့်	၅၄
လူမျိုးစု (၂) ကရင်	၁	ဘာသာ (၂) ခရစ်ယာန်	၁
လူမျိုးစု (၃) -----		ဘာသာ (၃) -----	
လူမျိုးစု (၄) -----			
လူမျိုးစုရော -----		ဘာသာရော -----	
	အရေအတွက်		
မသန်စွမ်းသူများ	၈၇ - ၁		
သက်ကြီးရွယ်အိုများ (၆၅ နှစ် နှင့် အထက်)	၈၇ - ၄	၈ - ၅	
စစ်ဘေးရှောင်			

	အမျိုးသား (အရေအတွက်)	အမျိုးသမီး (အရေအတွက်)
လူဦးရေ	၁၃၅	၁၃၄
လူမျိုးစု (၁) ကယား	၂	၅
လူမျိုးစု (၂) ကရင်	၂	၅
လူမျိုးစု (၃) -----		
လူမျိုးစု (၄) -----		
လူမျိုးစု (၅) -----		
အိမ်ထောင်စဦးစီး	၅၁	၄



(ခ) အခြေခံအထောက်အအံ့ အသုံးအဆောင်များ

စာသင်ကျောင်း	အမှတ် ခြံမပါ	ကျွန်းမာရေး	အမှတ် ခြံမပါ	ဘာသာရေး အထောက် အအံ့များ	အမှတ် ခြံမပါ
အထက်တန်းကျောင်း	<input type="checkbox"/>	ဆေးရုံ	<input type="checkbox"/>	စေတီ	<input type="checkbox"/>
အလယ်တန်းကျောင်း	<input type="checkbox"/>	ကျွန်းမာရေးဌာန	<input type="checkbox"/>	ဘုန်းကြီးကျောင်း	<input checked="" type="checkbox"/>
မူလတန်းကျောင်း	<input checked="" type="checkbox"/>	ကျွန်းမာရေးဌာနခွဲ	<input checked="" type="checkbox"/>	ဟိန္ဒူဘုရားကျောင်း	<input type="checkbox"/>
မူကြိုကျောင်း	<input type="checkbox"/>	ဆေးပေးခန်း	<input type="checkbox"/>	ခရစ်ယာန်ကျောင်း	<input type="checkbox"/>
အခြား	<input type="checkbox"/>	အခြား	<input type="checkbox"/>	ဗလီ	<input type="checkbox"/>
				အခြား ဘုံအံ့များ	<input checked="" type="checkbox"/>
မှတ်ချက်		မှတ်ချက်		မှတ်ချက်	

(ဂ) ကျွမ်းကျင်သူများမှတ်တမ်း (ကျေးရွာတွင်နေထိုင်သော သို့မဟုတ် တခြားရွာမှလာရောက်သော ကျွမ်းကျင်သူများ)

(၁) စာသင်ကျောင်း			(၂) ကျွန်းမာရေး			(၃) လက်မှုပညာရှင်		
	ရွာတွင်နေ ထိုင်သူ	အခြားရွာမှ လာသူ		ရွာတွင်နေ ထိုင်သူ	အခြား ရွာမှ လာသူ		ရွာတွင် နေထိုင်သူ	အခြားရွာ မှလာသူ
မူလတန်းပြဆရာ/မ	<input checked="" type="checkbox"/>	<input checked="" type="checkbox"/>	ဆရာဝန်	<input type="checkbox"/>	<input type="checkbox"/>	လက်သမား	<input checked="" type="checkbox"/>	<input type="checkbox"/>
အထက်တန်းပြဆရာ/မ	<input type="checkbox"/>	<input type="checkbox"/>	လက်ထောက် ကျွန်းမာရေးမှူး	<input type="checkbox"/>	<input type="checkbox"/>	ပန်းရံ	<input checked="" type="checkbox"/>	<input type="checkbox"/>
အလယ်တန်းပြဆရာ/မ	<input type="checkbox"/>	<input type="checkbox"/>	အမျိုးသမီးကျွန်းမာရေး ဆရာမ	<input checked="" type="checkbox"/>	<input type="checkbox"/>	လျှပ်စစ်ကျွမ်းကျင်၊ မီးသမား	<input type="checkbox"/>	<input type="checkbox"/>
မူကြိုဆရာ/မ	<input checked="" type="checkbox"/>	<input type="checkbox"/>	သားဖွားဆရာမ	<input type="checkbox"/>	<input type="checkbox"/>	ခရစ်ကျမ်းကျမ်း	<input type="checkbox"/>	<input type="checkbox"/>
အခြား	<input type="checkbox"/>	<input type="checkbox"/>	ပြည်သူ့ကျွန်းမာရေးလုပ်သား	<input checked="" type="checkbox"/>	<input type="checkbox"/>	စက်ပြင်ဆရာ	<input type="checkbox"/>	<input type="checkbox"/>
မှတ်ချက်			မှတ်ချက်			မှတ်ချက်		

(ဃ) ကျေးရွာသို့ ရောက်ရှိနိုင်သည့် လမ်းအခြေအနေ / ကျေးရွာတစ်ရွာသည် ၎င်း၏ ကျေးရွာအုပ်စုနှင့် ဆက်သွယ်ထားသော လမ်းအခြေအနေ (အောက်ပါတို့ကိုပိုင်းပါ)

ကျောက်ကြမ်းလမ်း ကတ္တရာလမ်း ကွန်ကရစ်လမ်း မော်တော်ဆိုင်ကယ်လမ်း
 ကျောက်ခင်းလမ်း မြေသားလမ်း လူသွားလမ်း အခြား _____



(င) ကျေးရွာဖွံ့ဖြိုးမှုစီမံချက်

ပိုင်းပါ

(၁) လူထုပဟိုပြုစီမံကိန်းမစတင်မီ ဤကျေးရွာတွင်ကျေးရွာဖွံ့ဖြိုးမှု စီမံချက်ရှိခဲ့ပါသလား?

ရှိပါသည်/မရှိပါ/မသိပါ

(၂) ရှိခဲ့ပါလျှင် ဤစီမံချက်ကို မည်သည့် ခုနှစ်တွင်ပြင်ဆင်ခဲ့ပါသနည်း?

နှစ် ၂၀၁၅ မသိပါ

(၃) ဤစီမံချက်ကို မြို့နယ်မှအတည်ပြုခဲ့ပါသလား?

ပြုခဲ့ပါသည်/မပြုခဲ့ပါ /မသိပါ

(စ) ခရီးအကွာအဝေး

(၁) ဤကျေးရွာ၏ပဟိုမှ ၎င်းကျေးရွာအုပ်စု၏ပဟိုအထိ ခရီးခိုင်မည်မျှကွာဝေးသနည်း?

မိုင် ၆ /မသိပါ

(၂) ဤကျေးရွာမှ ၎င်းကျေးရွာအုပ်စုပဟိုအထိ သွားလာရာတွင်ကြာမြင့်သည့်အချိန်။

ခြောက်သွေ့ရာသီတွင်ကြာချိန် ၃၀ မိနစ် ထောက်လှား/မော်တော်ဆိုင်ကယ်/ခြေလျှင်/လား/မော်တော်ဘုတ်/အခြား

မိုးရာသီတွင်ကြာချိန် ၃၀ မိနစ် ထောက်လှား/မော်တော်ဆိုင်ကယ်/ခြေလျှင်/လား/မော်တော်ဘုတ်/အခြား

(ဆ) ပတ်ဝန်းကျင်ဆိုင်ရာ သဘာဝဘေးအန္တရာယ်

ဤကျေးရွာတွင် ခေကြီးခြင်းကိုသို့ သဘာဝဘေးအန္တရာယ်ကျရောက်ဖူးခြင်း ရှိပါသလား။

မရှိပါ ရှိပါသည် ရှိလျှင်ဖော်ပြပါ

(ဇ) ကျေးရွာတွင် ဖွဲ့စည်းထားသော အဖွဲ့အစည်းများ

လူထုပဟိုပြုစီမံကိန်းမတိုင်မီ ဤကျေးရွာတွင် ကျေးရွာဖွံ့ဖြိုးရေးအတွက် အစိုးရ (သို့) ရွာသားများကိုယ်တိုင်(သို့) စီမံကိန်းတစ်ခုခုမှ ဖွဲ့စည်းထားသည့် အဖွဲ့အစည်းများရှိပါသလား။

(၁) လူငယ်အဖွဲ့

(၂) ခမ္ဘာကြွေကန်ဖွဲ့

ကျေးရွာခေါင်းဆောင်

အမည် ဦးစိုးစိုး

လက်မှတ် နေ့စွဲ ၉.၁၂.၂၀၁၆

လူထုစည်းရုံးရေးမှူး

အမည် ဦးဘိုလှယ်

လက်မှတ် နေ့စွဲ ၉.၁၂.၂၀၁၆



လူထုဗဟိုပြု စီမံကိန်း၊ စီမံကိန်းလက်ခွဲ အပိုင်း - (၃) - ၂၉.၁၀.၂၀၁၆

ပုံစံ - ၀-၂- စီမံကိန်းစက်ဝန်းအချိန်ဇယား (PC 2)

လမ်းညွှန်ချက်၊ သက်ဆိုင်ရာလူထုစည်းရုံးရေးမှူး/လက်ထောက်နည်းပညာနည်းပညာမှူးများမှ စီမံကိန်းစက်ဝန်းအဆင့်တစ်ခုစီပြီးစီးတိုင်း ကျေးရွာနှင့် ကျေးရွာအုပ်စုအတွက် ဤပုံစံကို ဖြည့်သွင်းရမည်။

စည်းရုံးရေးမှူး/ဝန်ထမ်း အမည် ဦးဘိုးစယ်

နေ့.ရက် ၉-၁၂-၂၀၁၆ စက်ဝန်းအမှတ်ခြံစိမိ စက်ဝန်း(၁) စက်ဝန်း(၂) စက်ဝန်း(၃) စက်ဝန်း(၄)

ပြည်နယ်/တိုင်း ကယား မြို့နယ် ဒီးဒော့မြို့ ကျေးရွာအုပ်စု ဒေါ်ကျေးကျေး ကျေးရွာ ဒေါ်ကျေးကျေး

စီမံကိန်းဆောင်ရွက်မှုအဆင့်များ	နေ့.ရက်		အစည်းအဝေးတွင်တက်ရောက်သူအရေအတွက်			
	စတင်သည့်နေ့	ပြီးဆုံးသည့်နေ့	အမျိုးသားအရေအတွက်	အမျိုးသမီးအရေအတွက်	အိမ်ထောင်စုအရေအတွက်	လူမျိုးစုတက်ရောက်သူအရေအတွက်နှင့် လူမျိုးစုအမည်
၁။ ကျေးရွာစီမံကိန်း မိတ်ဆက်အစည်းအဝေး	၈-၁၂-၁၆	၈-၁၂-၁၆	၂၉	၂၉	၄၈	၅၅ ကယား ၁ ကရင်
၂။ ကျေးရွာဖွံ့ဖြိုးရေး စီမံချက်ရေးဆွဲခြင်းအစည်းအဝေး	၉-၁၂-၁၆	၉-၁၂-၁၆	၂၀	၃၃	၃၉	၅၂ ကယား ၁ ကရင်
၃။ ကျေးရွာအုပ်စု လုပ်ငန်းဆုံးဖြတ်ချက်ချသည့်အစည်းအဝေး	၃၀-၁၂-၁၆	၃၀-၁၂-၁၆	၁၂	၁၃	၂၅	၁၇-၁ ကယား ၈-၁ ကယန်း
၄။ မြို့နယ်အဆင့် စီမံကိန်းရေးဆွဲရေးနှင့် အကောင်အထည်ဖော်ရေးကော်မတီ၏ စီမံကိန်း သုံးသပ်မှုအစည်းအဝေး	၂၅-၁-၂၀၁၇	၂၅-၁-၂၀၁၇	၀	၀	၀	၀
၅။ မြို့နယ် စီမံကိန်းရေးဆွဲရေးနှင့် အကောင်အထည်ဖော်ရေး ကော်မတီ၏ဆုံးဖြတ်မှုကို ရွာသို့ အသိပေးအကြောင်းကြားသည့် အစည်းအဝေး						

၂၃



လူထုဗဟိုပြု စီမံကိန်း၊ စီမံကိန်းလက်ခွဲ အပိုင်း - (၃) - ၂၉.၁၀.၂၀၁၆

၆။ စီမံကိန်းလုပ်ငန်းခွဲစီမံချက်ရေးဆွဲခြင်း အစည်းအဝေး							
၆.၁။ စီမံကိန်းလုပ်ငန်း အကောင်အထည်ဖော် ရေးအစီအစဉ် ရေးဆွဲခြင်း							
၆.၂။ ဝယ်ယူရေးအစီအစဉ် ရေးဆွဲခြင်း							
၆.၃။ ဘဏ္ဍာရေးကုန်ကျမှု လျာထားအစီအစဉ် ရေးဆွဲခြင်း							
၆.၄။ ပြင်/ထိန်းအစီအစဉ် ရေးဆွဲခြင်း							
၇။ စီမံကိန်းလုပ်ငန်းခွဲ တိုးတက်မှု စောင့်ကြည့် အစည်းအဝေး							
၇.၁။ အစည်းအဝေး ပထမအကြိမ်							
၇.၂။ အစည်းအဝေး ဒုတိယအကြိမ်							
၇.၃။ အစည်းအဝေး တတိယအကြိမ်							
၈။ စီမံကိန်းလုပ်ငန်းခွဲ အပြီးသတ်စစ်ဆေးခြင်း အစည်းအဝေး							
၉။ လူထုစစ်ဆေးပွဲအစည်းအဝေး							

၅၄



ပုံစံ - ၈ - ၃ ကျေးရွာဖွံ့ဖြိုးရေး ဦးစားပေးအစီအစဉ် (Form PC 3)

လမ်းညွှန်ချက်၊ အဆင့်(၃) ကျေးရွာမှော်မှန်းချက်အစည်းအပေး ပြီးစုံသောအခါ ကျေးရွာစီမံကိန်း အထောက်အကူပြု ကော်မတီသည် လူထုစည်းရုံးရေးမှူးအကူအညီဖြင့် ဤပုံစံကိုပြည့်စုံအောင် ဖြည့်သွင်းရမည်။

လူထုစည်းရုံးရေးမှူး/ဝန်ထမ်း အမည် **ဒိုးကျိုးရယ်**

နေ့စွဲ **၉.၁၂.၂၀၁၆** စက်ဝန်းအား အမှတ်ခြစ်ပါ (V) စက်ဝန်း(၁) စက်ဝန်း(၂) စက်ဝန်း(၃) စက်ဝန်း(၄)

ပြည်နယ်/တိုင်း **ကယား** ဦးစောမြို့နယ် ကျေးရွာအုပ်စု **ဒေါ်တူးကျ** ကျေးရွာ **ဒေါ်ကျေးကျွန်း**

က။ အခက်အခဲအတားအဆီးများအားဆွေးနွေးခြင်း မရလက်ရှိအခြေအနေတွင် ဤကျေးရွာဖွံ့ဖြိုးတိုးတက်ရေးအတွက် အဓိက အခက်အခဲအတားအဆီးများသည် မည်သည်များဖြစ်ပါသနည်း။ (အမျိုးသား/သမီး အနည်းဆုံးအခက်အခဲ ၅ ခုစီဖော်ပြပါ)

အမျိုးသား အဖွဲ့မှ တင်ပြသောအခက်အခဲအတားအဆီးများ	အမျိုးသမီး အဖွဲ့မှ တင်ပြသောအခက်အခဲအတားအဆီးများ
၀ လမ်းမကောင်းသဖြင့် သွားလာရေး ခက်ခဲသည်	၀ ဆင်းမဆောင် ဖြန့်လျှင်ဆောက်လုပ်ရန်
၂ ဆင်းမဆောင် မပြုဆီးစားခြင်း	၂ စားရက်ရေရောဂါများ ဖြစ်ပွားခြင်း
၃ မျက်နှာကျင်းမရှိသောကြောင့်	၃ မျက်နှာကျင်းမရှိ မဟာဂျာနယ်ခြင်း
၄ ကျွန်းများအားလုံးမရရှိသေးပါ	၄ စွာလမ်းမကောင်း၍ သွားလာရေးခက်ခဲ
၅ စာကြည့်တိုက်မရှိသဖြင့် မဟာဂျာနယ် သုံးနှုန်းရန် လမ်းမရှိပါ	၅ ရေပျောက်နေပြီး မြေရေညစ်ညမ်းခြင်း

ခ။ မှော်မှန်းခြင်း - နောင်လာမည့် (၅) နှစ်အတွင်း ကျေးရွာဖွံ့ဖြိုးရေး မှော်မှန်းလျာထားချက်များအား တင်ပြပါ။

အမျိုးသားအဖွဲ့မှ တင်ပြသောမှော်မှန်းချက်များ	အမျိုးသမီးအဖွဲ့မှ တင်ပြသောမှော်မှန်းချက်များ
၀ စာသင်ကျောင်းခြံရံပေး၍ လာမည့်	၀ ဆင်းမဆောင် ခြံပြင်ဆောက်ရန် မျှော်မှန်း
၂ ခွဲနှစ်စာတွင်း လမ်းမများကောင်းစေရန်	၂ စွာတွင်း ကျောက်ခွက်လမ်းများ ဖြစ်စေရန်
၃ ခွဲနှစ်စာတွင်း မျက်နှာကျင်းပြုစီမံရန်	၃ ကျောင်းခြံရံပေး၍ ကျေးရွာ
၄ ခွဲနှစ်စာတွင်း ဆင်းမဆောင်ပြုစီမံရန်	၄ မျက်နှာကျင်း ရရှိရန် မျှော်မှန်း
၅ ခွဲနှစ်စာတွင်း ကျောက်ရိုင်းခြံကန်ပြုစီမံရန်	၅ မျက်နှာကျင်း ခြံဆောက်လုပ်ရန်

ဂ။ လူထုစီမံကိန်း၏ လာမည့် (၃) နှစ်အတွက် အကျုံးဝင်သော ဦးစားပေး ဖွံ့ဖြိုးတိုးတက်မှု လုပ်ငန်း အစီအစဉ်များအားဖော်ပြပါ။

အဆင့်	ကျေးရွာအတွက် ဦးစားပေး ဖွံ့ဖြိုးတိုးတက်မှု လုပ်ငန်းစဉ်များ	အဆိုပြုသူ (အမျိုးသားများ/ အမျိုးသမီးများ/အမျိုးသား+ အမျိုးသမီး)	ခန့်မှန်းကုန်ကျ စရိတ်	အကျိုးစီးစားခွင့်ရှိသူ ခန့်မှန်းခြေ အရေအတွက်
၀	ကျေးရွာဆင်းမဆောင်	ကျေးရွာအားလုံး		၂၇၇
၂	မီးစက်	ကျေးရွာအားလုံး		၂၇၇
၃	ကျောက်ခွက်လမ်း	ကျေးရွာအားလုံး		၂၇၇
၄	မျက်နှာကျင်း	ကျေးရွာအားလုံး		၂၀
၅				



လူထုဗဟိုပြု စီမံကိန်း၊ စီမံကိန်းလက်စွဲ အပိုင်း - (၃) - ၂၉.၁၀.၂၀၁၆

ဃ။ လူထုစီမံကိန်း၏ လာမည့် (၃) နှစ်အတွက်အကျုံးမဝင်သော ဦးစားပေး ဖွံ့ဖြိုးတိုးတက်မှု လုပ်ငန်း အစီအစဉ်များအားဖော်ပြပါ။

အဆင့်	ကျေးရွာအတွက် ဦးစားပေး ဖွံ့ဖြိုးတိုးတက်မှု လုပ်ငန်းစဉ်များ	အဆိုပြုသူ (အမျိုးသားများ/ အမျိုးသမီးများ/အမျိုးသား+ အမျိုးသမီး)	အခန်းကဏ္ဍ
၁	ဓါတ်ပျိုးရေး ကာယပါဏာ		ဓါတ်ပျိုးရေးနှင့် ရေစာရင်း စာမျက်နှာသုံးချရေး ဦးစီးဌာန
၂	ပေးသင်ရေး		
၃			
၄			
၅			
၆			
၇			
၈			
၉			
၁၀			
၁၁			
၁၂			

ဥက္ကဋ္ဌ ၊ ကျေးရွာစီမံကိန်းအထောက်အကူပြုကော်မတီမှ အတည်ပြုသည်။

အမည် ဌေးအောင် လက်မှတ် ဌေး နေ့စွဲ ၉.၁၂.၂၀၁၆

နောက်ဆက်တွဲ(၄) ခြားနားသောအပိုင်းများအတွက် ဦးစားပေးဖွံ့ဖြိုးရေးလုပ်ငန်းစဉ်

အနှစ်ချုပ်

မူရင်းသည်အား VPSC တွင်ထားရှိရပါမည်။အခြားဌာနများနှင့် ညှိနှိုင်းရန်အတွက် မိတ္တူအား TPIC သို့ပို့ရပါမည်။MIS data အနေဖြင့်

သွင်းရန် မလုပ်အပ်ပါ။

ဒေါ်ကျေးကျေး

	အဆင့်	လုပ်ငန်း	မည်သူဦးစားပေးလဲ	ကျေးရွာမှတာဝန်ခံသူ (သို့) အုပ်စု	ပြင်ပမှမည်သူ ထောက်ပံ့ မလဲ
အခြေခံအဆောက်အအုံ	၀	ကျေးရွာခန်းမ အောင်	<input checked="" type="checkbox"/> မ <input checked="" type="checkbox"/> ကျား		
	၂	ကျေးရွာအုပ်စု	<input checked="" type="checkbox"/> မ <input checked="" type="checkbox"/> ကျား		
	၃	ကျေးရွာအုပ်စု	<input checked="" type="checkbox"/> မ <input checked="" type="checkbox"/> ကျား		
	၄		<input type="checkbox"/> မ <input type="checkbox"/> ကျား		
	၅		<input type="checkbox"/> မ <input type="checkbox"/> ကျား		
အသက်မွေးဝမ်းကျောင်းမှု/ စိတ်ပိုင်းရေး	၀		<input type="checkbox"/> မ <input type="checkbox"/> ကျား		
	၂		<input type="checkbox"/> မ <input type="checkbox"/> ကျား		
	၃		<input type="checkbox"/> မ <input type="checkbox"/> ကျား		
	၄		<input type="checkbox"/> မ <input type="checkbox"/> ကျား		
	၅		<input type="checkbox"/> မ <input type="checkbox"/> ကျား		
ကျန်းမာရေးနှင့် အာဟာရ	၀		<input type="checkbox"/> မ <input type="checkbox"/> ကျား		
	၂		<input type="checkbox"/> မ <input type="checkbox"/> ကျား		
	၃		<input type="checkbox"/> မ <input type="checkbox"/> ကျား		
	၄		<input type="checkbox"/> မ <input type="checkbox"/> ကျား		
	၅		<input type="checkbox"/> မ <input type="checkbox"/> ကျား		
ပညာရေး	၀		<input type="checkbox"/> မ <input type="checkbox"/> ကျား		
	၂		<input type="checkbox"/> မ <input type="checkbox"/> ကျား		
	၃		<input type="checkbox"/> မ <input type="checkbox"/> ကျား		

		<input type="checkbox"/> မ		
		<input type="checkbox"/> ကျား		
၄		<input type="checkbox"/> မ		
၅		<input type="checkbox"/> ကျား		
အခြား	၀	မိခင်	<input checked="" type="checkbox"/> မ	
			<input checked="" type="checkbox"/> ကျား	
	၂		<input type="checkbox"/> မ	
			<input type="checkbox"/> ကျား	
	၃		<input type="checkbox"/> မ	
			<input type="checkbox"/> ကျား	
၄		<input type="checkbox"/> မ		
		<input type="checkbox"/> ကျား		
၅		<input type="checkbox"/> မ		
		<input type="checkbox"/> ကျား		



လူထုဝတ်ပြု စီမံကိန်း၊ စီမံကိန်းလက်ဖွဲ့ အပိုင်း - (၃) - ၂၉.၁၀.၂၀၁၆

ပုံစံ - ၈ - ၄ ကျေးရွာအုပ်စုစီမံကိန်းလုပ်ငန်းခွဲရွေးချယ်ခြင်းပုံစံ (Form PC 4)

လယ်ညွှန်ရွေးချယ်မှုစီမံကိန်းလုပ်ငန်းခွဲရွေးချယ်ခြင်းသည် အဝေးပြေးနောက်တွင် ကျေးရွာအုပ်စုမှ CF/TF တို့၏ အကူအညီရယူ၍ ကျေးရွာစီထောက်ကော်မတီမှ လက်မှတ်ရေးထိုးပြီး အဆိုပါပုံစံအား ပြည့်စုံအောင်ဖြည့်စွက်ရမည်။ ဤပုံစံအား ပြည့်စုံစွာဖြည့်သွင်းပြီးပါက ကျေးရွာအုပ်စုမှ ငြိမ်းတိုးတက်ရေးစီမံချက်တွင် TPIC သို့ ပေးပို့ရန်အတွက် နောက်ဆက်တွဲအဖြစ် ထားရှိရမည်။ CF မှ ကျေးရွာတစ်ရွာချင်းစီ၏ စီမံကိန်း လုပ်ငန်းခွဲဆိုင်ရာ အချက်အလက်များကို MIS သို့ ထည့်သွင်းရမည်။ (ယခုနှစ်စီမံကိန်းလုပ်ငန်းခွဲ မလုပ်ကိုင်သော ကျေးရွာများ မပါဝင်ပါ။)

ကျေးရွာစည်းရုံးရေးမှူး/ဝန်ထမ်းအမည် **ဒီးအို=ရယ်**

နေ့စွဲ **၁၂.၁၀.၂၀၁၇** စက်ဝန်းအားအမှတ်ခြစ်ပေးပါ။ (✓) စက်ဝန်း(၁) စက်ဝန်း(၂) စက်ဝန်း(၃) စက်ဝန်း(၄)

ပြည်နယ်/တိုင်း **ကယား** ဗြူနယ် **ဒီးဆွေဆို** ကျေးရွာအုပ်စု **ဒေါ်ကျွန်းကျွန်း**

ကျေးရွာအမည်	စတင်ရွက်မည် လုပ်ငန်းများ	အတိုင်အတာ	ခန့်မှန်း တိုက်ရိုက် အကျိုးစီးပွားခွင့် ရှိသူများ	အဆိုပြုတင်ပြသူ	ခန့်မှန်းကုန်ကျစရိတ်			
					စီမံကိန်းမှ ထည့်ဝင်မှု	ကျေးရွာမှ ထည့်ဝင်မှု	အခြားထည့်ဝင်မှု (ခေါ်ပြုပါ) ထည့်ဝင်ခွင့် အမည်/အဖွဲ့	စုစုပေါင်း
ဒေါ်ကျွန်းကျွန်း <i>Extension and renovation</i>	ခန်းမဆောက် ပြင်ရေးချုပ် Community Hall	၅-၆ x ၂၇ x ၃၂	၃၂၈	<input type="checkbox"/> ကျား <input type="checkbox"/> မ <input checked="" type="checkbox"/> ကျား+မ	၁၀၅ သိန်း ခြောက်သောင်း	-	-	၁၀၅.၆ သိန်း
ဒေါ်ကျွန်းဆို	ကျောက်ချော လမ်း Gravel	၁၂၂၉' x ၁၁ x ၉'	၂၇၇	<input type="checkbox"/> ကျား <input type="checkbox"/> မ <input checked="" type="checkbox"/> ကျား+မ	၁၀၅ သိန်း ခြောက်သောင်း	-	-	၁၀၅.၆ သိန်း
ဒေါ်လှားလီ	ခန်းမဆောက် ရေးချုပ်ခြင်း Extension of Community Hall	၂၇ x ၂၀ x ၁၂	၂၀၉	<input type="checkbox"/> ကျား <input type="checkbox"/> မ <input checked="" type="checkbox"/> ကျား+မ	၃၃ သိန်း	-	-	၃၃ သိန်း
				<input type="checkbox"/> ကျား <input type="checkbox"/> မ <input type="checkbox"/> ကျား+မ				
				<input type="checkbox"/> ကျား <input type="checkbox"/> မ <input type="checkbox"/> ကျား+မ				

Extension

၂၉

ရာထူး ကျေးရွာအုပ်စု စီ/ထောက်ကော်မတီ ဥက္ကဋ္ဌ အမည်- **ဒေါ်ကယားပေါ** လက်မှတ် *There* ရက်စွဲ **၁၂.၁.၂၀၁၇**
ဒီးဆွေရုပ် *There* **၁၅.၁.၂၀၁၇**

ပထမအကြိမ်ကျေးရွာအစည်းအဝေးမှတ်တမ်း

အစည်းအဝေးကျင်းပသည့်ကျေးရွာ၊ ကျေးရွာအုပ်စု -	ဒေါဘူးကူးကျေးရွာ၊ ဒေါဘူးကူးအုပ်စု
အစည်းအဝေးကျင်းပသည့်နေရာ	- ကျေးရွာခန်းမဆောင်
အစည်းအဝေးကျင်းပသည့်အချိန်	- နံနက် (၉:၀၀) နာရီ
အစည်းအဝေးကျင်းပသည့်နေ့ရက်	- ၈.၁၂.၂၀၁၆
အစည်းအဝေးတက်ရောက်သူဦးရေ	- ကျား(၂၉)ဦး၊ မ (၂၉)ဦး

ဒေါဘူးကူးကျေးရွာ၊ ပထမအကြိမ်အစည်းအဝေးကို တက်ရောက်သူစာရင်းကောက်ယူခြင်း၊ လ/ထနည်းပညာမှူး၊ လူထုစည်းရုံးရေးမှူးများမှ မိမိကိုယ်ကိုမိတ်ဆက်ကြပြီး ကျေးရွာအုပ်ချုပ်ရေးမှူးဦးစိုးရယ်က အဖွင့်အမှာစကားပြောခြင်းဖြင့် စတင်ခဲ့သည်။ ထို့နောက် လူထုစည်းရုံးရေးမှူးဦးဘိုးရယ်က စီမံကိန်းအကြောင်း မိတ်ဆက်ပြောကြားပြီး လ/ထနည်းပညာမှူး ဒေါ်ခင်စန္ဒာကိုက စီမံကိန်းစက်ဝန်းရှင်းပြသည်။ လူထုစည်းရုံးရေးမှူးက အဓိကတာဝန်ရှိသူများနှင့် တာဝန်များကို ရှင်းလင်းဆွေးနွေးပါသည်။ လ/ထ နည်းပညာမှူးက စေတနာ့ဝန်ထမ်း တာဝန်ဝတ္တရားရှင်းပြ၍ ကျေးရွာစေတနာ့ဝန်ထမ်းကို ကျေးရွာက မူလ(၂)ဦးကိုသာ ရွေးချယ်ပါသည်။

လူထုစည်းရုံးရေးမှူးဦးဘိုးရယ်က လူမှုဆန်းစစ်ခြင်းပြုလုပ်ရခြင်း၏ ရည်ရွယ်ချက်များကို ရှင်းပြပြီး လ/ထ နည်းပညာမှူးနှင့် လူထုစည်းရုံးရေးမှူးများဖြစ်ကြသော ဦးဘိုးရယ်နှင့် ဦးတူးရယ်တို့က ကျေးရွာလူထုအား ပံ့ပိုးကူညီပေးကြပါသည်။ ကျေးရွာမြေပုံ၊ ဥစ္စာဓနအဆင့်သတ်မှတ်ခြင်း၊ ရာသီခွင်ပြကွဲဒီဇိုင်း၊ ကျား-မဆိုင်ရာသုံးစွဲမှု၊ ထိန်းချုပ်မှု၊ ပင့်ကူအိမ်သုံးသပ်ခြင်း၊ ကျေးရွာလူထုနှင့် အဖွဲ့အစည်းများချိတ်ဆက်မှုအခြေအနေတို့ကို အုပ်စုဖွဲ့၍ ဆွေးနွေးဖော်ထုတ်ကြပါသည်။

ဆက်လက်၍ ဖော်ထုတ်ရေးဆွဲခဲ့သော လူမှုဆန်းစစ်ချက်များကို ကျေးရွာလူထုမှ ကိုယ်စားလှယ်များက ပြန်လည်သုံးသပ်ဆွေးနွေးပြီး လူထုစည်းရုံးရေးမှူး ဦးဘိုးရယ်မှ အနှစ်ချုပ်ပေးပါသည်။ ထို့နောက် ကျေးရွာအုပ်ချုပ်ရေးမှူးက နိရုံးချုပ်ပြောကြားကာ အစည်းအဝေးကို မွန်းလွဲ (၁၆:၀၀) နာရီအချိန်တွင် ရုတ်သိမ်းခဲ့ပါသည်။

ဒုတိယအကြိမ်ကျေးရွာအစည်းအဝေးမှတ်တမ်း

အစည်းအဝေးကျင်းပသည့်ကျေးရွာ၊ ကျေးရွာအုပ်စု -	ဒေါဘူးကူးကျေးရွာ၊ ဒေါဘူးကူးအုပ်စု
အစည်းအဝေးကျင်းပသည့်နေရာ -	ကျေးရွာခန်းမဆောင်
အစည်းအဝေးကျင်းပသည့်အချိန် -	နံနက် (၉:၀၀) နာရီ
အစည်းအဝေးကျင်းပသည့်နေ့ရက် -	၉.၁၂.၂၀၁၆
အစည်းအဝေးတက်ရောက်သူဦးရေ -	ကျား(၂၀)ဦး၊ မ (၃၃)ဦး

ဒေါဘူးကူးဒုတိယအကြိမ်ကျေးရွာအစည်းအဝေးကို နံနက် (၉)နာရီတွင် စတင်ခဲ့ပါသည်။ တက်ရောက်သူစာရင်းကောက်ယူပြီး လူထုစည်းရုံးရေးမှူး ဦးဘိုးရယ်က ကျေးရွာအခက်အခဲ၊ ပြဿနာ၊ ကျေးရွာမျှော်မှန်းချက်၊ ကျေးရွာဖွံ့ဖြိုးရေးအစီအစဉ်ဖော်ထုတ်ခြင်းနှင့် စပ်လျဉ်း၍ ရှင်းပြပါသည်။ ထို့နောက် အမျိုးသား၊ အမျိုးသမီးအုပ်စုခွဲ၍ ၎င်းတို့၏ အခက်အခဲ၊ ပြဿနာ၊ မျှော်မှန်းချက်၊ ဖွံ့ဖြိုးရေးအစီအစဉ်များ ဖော်ထုတ်ရေးဆွဲကြရာ လူထုစည်းရုံးရေးမှူးနှင့် လ/ထနည်းပညာမှူးတို့က ပံ့ပိုးကူညီပေးပါသည်။

ဆက်လက်၍ လ/ထနည်းပညာမှူး ဒေါ်ခင်စန္ဒာကိုက စီမံကိန်းဆိုင်ရာ လူမှုပတ်ဝန်းကျင် အကာအကွယ်များ၊ အကျုံးဝင်/မဝင် လုပ်ငန်းများကို ရှင်းလင်းပြီး အမျိုးသား၊ အမျိုးသမီးဦးစားပေးလုပ်ငန်းများနှင့် စီမံကိန်းလုပ်ငန်းခွဲအတွက် မဲပေးရွေးချယ်ကြပါသည်။ ကျေးရွာကော်မတီ၏ ဖွဲ့စည်းပုံ၊ တာဝန်ဝတ္တရားများကို လူထုစည်းရုံးရေးမှူးက ရှင်းပြပြီး ကော်မတီများကို ပြန်လည်ရွေးချယ်အတည်ပြုကြပါသည်။

ထို့နောက် ကော်မတီဝင်များက HR2 ဖြည့်စွက်ခြင်း၊ COC တွင် လက်မှတ်ရေးထိုးကြပါသည်။ လူထုစည်းရုံးရေးမှူးမှ ကျေးရွာဖွံ့ဖြိုးရေးအစီအစဉ်ပုံစံပြုစုရေးအတွက် ရှင်းပြပြီး ကျေးရွာအုပ်ချုပ်ရေးမှူးက နိဂုံးချုပ်စကားပြောကြားပါသည်။ စုပေါင်းမှတ်တမ်းဓါတ်ပုံရိုက်ကူးပြီး အစည်းအဝေးကို (၁၅:၀၀) နာရီတွင် ရုတ်သိမ်းခဲ့ပါသည်။

လူထုပူးပေါင်းပါဝင်သော လူမှုဆန်းစစ်ခြင်းနှင့် အကဲဖြတ်လုပ်ငန်းစဉ်
(PSA/PRA) အကျဉ်းချုပ်

စဉ်	အကြောင်းအရာ	ရက်စွဲ	ဦးတည်အုပ်စု	တက်ရောက်အုပ်စု			အဓိက ဆွေးနွေးချက်များ
				က	မ	ပေါင်း	
၁။	ကျေးရွာလူမှုရေးပြ သယံဇာတပြမြေပုံ (Social Map/ Resource Map)	၅၀၀.၂၀၀	ရပ်မိရပ်ဖ၊ ကော်မတီ၊ ကျေးရွာလူထု များ အားလုံး	၂၉	၂၉	၅၈	အိမ်ခြေ၊ အိမ်အမျိုးအ စား၊ အခြေခံအဆောက် အဦများ၊လမ်းပန်းဆက် သွယ်ရေး၊လယ်ယာမြေ၊ ရေတွင်း/ကန်၊သစ်တော ၊ ဆက်စပ်နယ်နိမိတ်။
၂။	ဥစ္စာဓနအဆင့် သတ်မှတ်ခြင်း (Wealth Ranking)	၅၀၀.၂၀၀	ချမ်းသာ၊ အလယ်အလတ်၊ ဆင်းရဲ၊ ကျေးရွာလူထု အားလုံး	၂၉	၂၉	၅၈	ကျေးရွာလူမှုစီးပွားရေး ကို အုပ်စုများဖြင့် သတ် မှတ်နိုင်ရန်အဆင့်၊ အခြေခံ စံနှုန်းကို လူထု ကသဘော တူသတ်မှတ် ၍ ရာခိုင်နှုန်း ဖော်ပြခြင်း။
၃။	ရာသီခွင်ပြ ပြက္ခဒိန် (Seasonal Calendar)	၅၀၀.၂၀၀	ကော်မတီဝင် များ၊ ကျေးရွာလူထု အမျိုးသမီး/သား အားလုံး	၂၉	၂၉	၅၈	စိုက်ပျိုး၊ရိတ်သိမ်း ကာလ၊ ပွဲတော်ကာလ၊ ဖျားနာခြင်း၊ ပြင်ပ အလုပ်ရှာခြင်း၊ ဝင်ငွေ၊ ထွက်ငွေ၊ ရေရှား၊ လမ်းပန်းအခြေအနေ၊ ရာ သီဥတုအခြေအနေ။
၄။	ပင့်ကူအိမ် ကွန်ယက် (Spider Web)	၅၀၀.၂၀၀	အမျိုးသားများ နှင့် အမျိုးသမီး များ ကျေးရွာ လူထုအားလုံး	၂၉	၂၉	၅၈	အမျိုးသမီး/သားတန်း တူ အခွင့်အရေးနှင့် ကွာဟချက်(အမွေရရှိမှု၊ ပညာရေး၊ ကျန်းမာရေး၊ ဦးဆောင်မှု၊အလုပ်အ ကိုင် ဆုံးဖြတ်ချက်ချ မှုများ။

လူထုပူးပေါင်းပါဝင်သော လူမှုဆန်းစစ်ခြင်းနှင့် အကဲဖြတ်လုပ်ငန်းစဉ်
(PSA/PRA) အကျဉ်းချုပ်

စဉ်	အကြောင်းအရာ	ရက်စွဲ	ဦးတည်အုပ်စု	တက်ရောက်အုပ်စု			အဓိက ဆွေးနွေးချက်များ
				က	မ	ပေါင်း	
၅။	ကျေးရွာလူထုနှင့် အဖွဲ့အစည်း ချိတ်ဆက်ပုံ (Venn Diagram)	၅၀၀.၂၀၉	ကော်မတီဝင် ကျေးရွာလူထု အားလုံး	၂၉	၂၉	၅၈	ကျေးရွာတွင် အဖွဲ့အစည်းများ၊ ကျေးရွာပြင်ပအဖွဲ့အစည်းများ ချိတ်ဆက်မှုအနေအထား၊ ဩဇာလွှမ်းမိုးမှုအခြေအနေ
၆။	အခက်အခဲ (Problem)	၅၀၀.၂၀၉	အမျိုးသမီး၊ အမျိုးသား၊ ကျေးရွာလူထုအားလုံး	၂၀	၂၂	၅၂	အမျိုးသမီးကြုံတွေ့ရသော အခက်အခဲ၊ အတားအဆီးများ၊ အမျိုးသားအခက်အခဲ၊ အတားအဆီးများ။
၇။	မျှော်မှန်းချက်များ (Vision)	၅၀၀.၂၀၉	အမျိုးသမီး၊ အမျိုးသား၊ လူထုအားလုံး	၂၀	၂၂	၅၂	နောင်လာမည့် (၅)နှစ်အတွင်း မျှော်မှန်းချက်များ အမျိုးသမီးမျှော်မှန်းချက်၊ အမျိုးသားမျှော်မှန်းချက်
၈။	ကျေးရွာ၏ (၄)နှစ်စာဦးစားပေးအစီအစဉ်ပြဇယား (Matric Ranking)	၅၀၀.၂၀၉	အမျိုးသမီး၊ အမျိုးသား၊ လူထုအားလုံး	၂၀	၂၂	၅၂	အမျိုးသမီးဦးစားပေးလုပ်ငန်း၊ အမျိုးသားဦးစားပေးလုပ်ငန်းများနှင့် အမျိုးသမီး+အမျိုးသားဦးစားပေးလုပ်ငန်းများ။
၉။	ကျေးရွာသမိုင်း အကျဉ်းချုပ် (History)	၅၀၀.၂၀၉	ရွာမိရွာဖ အုပ်ချုပ်ရေးအဖွဲ့ ကော်မတီ ကျေးရွာလူထု	၂၀	၂၂	၅၂	ကျေးရွာဆင်းသက်ပုံ၊ သက်တမ်း၊ ကြုံတွေ့ခဲ့ရသောဖြစ်စဉ်၊ ဖြစ်ရပ်များ၊ ရိုးရာဓလေ့၊ ပြောင်းလဲတိုးတက်မှု အခြေအနေ။