

ပြည်ထောင်စုသမ္မတမြန်မာနိုင်ငံတော်
စိုက်ပျိုးရေး၊ မွေးမြူရေးနှင့် ဆည်မြောင်းဝန်ကြီးဌာန
ကျေးလက်ဒေသဖွံ့ဖြိုးတိုးတက်ရေးဦးစီးဌာန
National Community Driven Development Project (NCDDP)
လူထုဗဟိုပြုစီမံကိန်း



ကျေးရွာဖွံ့ဖြိုးရေးအစီအစဉ်

Village Development Plan
(VRP)



ထီးဒူးခူကျေးရွာ
ဒိုးပရယ်အုပ်စု
ဖရူဆိုမြို့နယ်

မာတိကာ

စာမျက်နှာ

ဖရူဆိုမြို့နယ်2

 ဒိုးပရယ်ကျေးရွာအုပ်စုမြေပုံ.....3

 အုပ်စုတွင်ပါဝင်သောကျေးရွာများစာရင်း.....4

 ကျေးရွာအခြေခံအချက်အလက်.....4

လူထုပူးပေါင်းပါဝင်သော လူမှုဆန်းစစ်ခြင်းနှင့် အကဲဖြတ်ခြင်းလုပ်ငန်းစဉ်(PRA/PSA)အကျဉ်းချုပ်ဇယား5

 ကျေးရွာဖွံ့ဖြိုးရေးအစီအစဉ်အတွက်အသုံးပြုခဲ့သော PRA Toolsများနှင့် တစ်ခုချင်းစီအတွက်သုံးသပ်ချက်များ5

 ကျေးရွာမတီဝင်များရွေးချယ်ခြင်းနှင့် ကျေးရွာဖွံ့ဖြိုးရေးအစီအစဉ်ဆောင်ရွက်မှုမှတ်တမ်းဇယား..... 11

ကျေးရွာကော်မတီဝင်များစာရင်း.....13

ကျေးရွာအချက်အလက်(ပုံစံ-၁).....14

စီမံကိန်းစက်ဝန်းအချိန်ဇယား(၂).....17

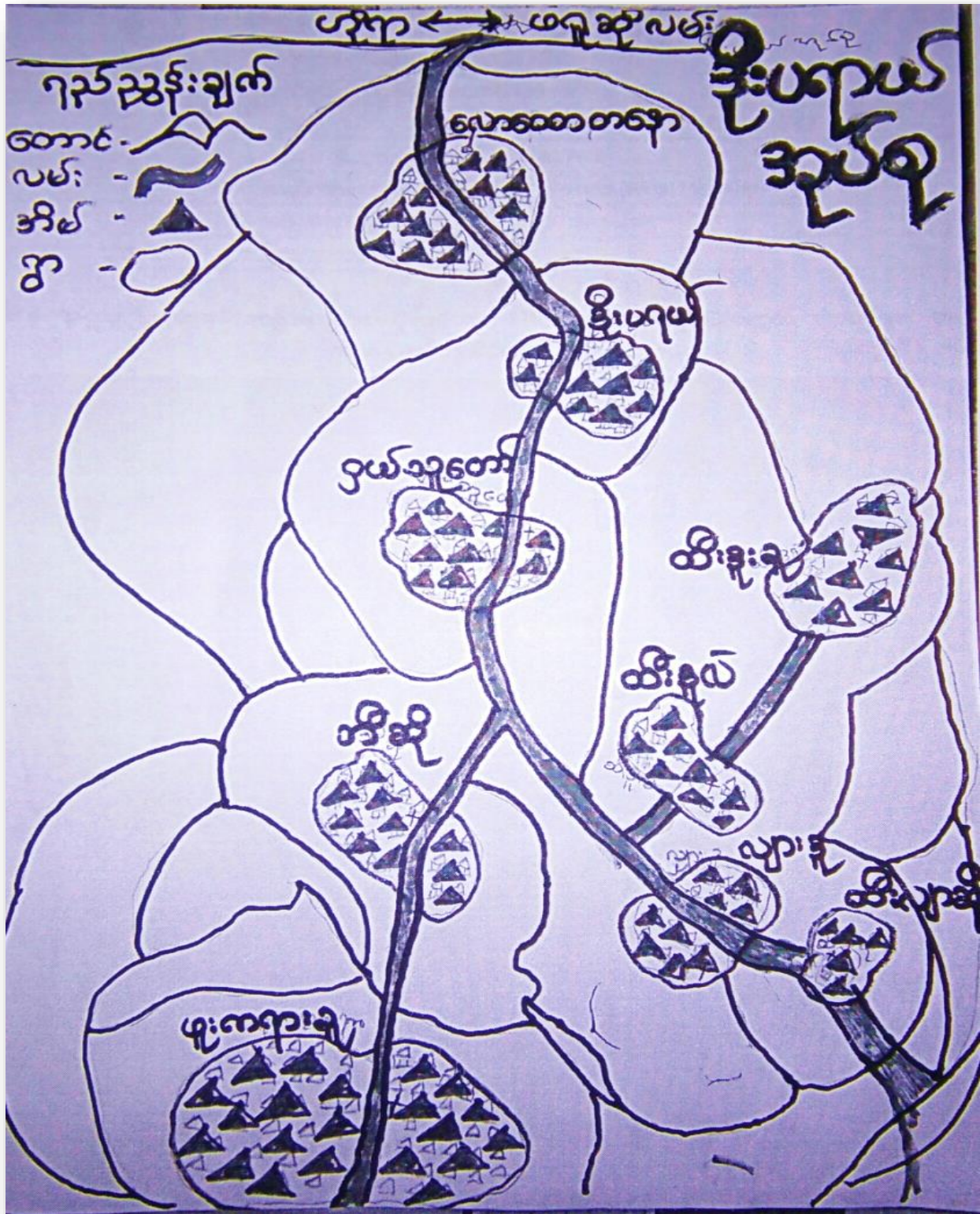
 ကျေးရွာဖွံ့ဖြိုးရေးဦးစားပေးအစီအစဉ်ပုံစံ(၃).....18

ကျေးရွာအုပ်စုစီမံကိန်းလုပ်ငန်းခွဲရွေးချယ်ခြင်းပုံစံ (၄).....20

ကျေးရွာအစည်းအဝေးမှတ်တမ်းများ.....21

ကဏ္ဍအလိုက်ဦးစားပေးဖွံ့ဖြိုးရေးလုပ်ငန်းများ.....23

၂။ ဒိုးပရယ်အုပ်စုမြေပုံ



၃။ ခိုးပရယ်ကျေးရွာအုပ်စုတွင် ပါဝင်သောကျေးရွာများစာရင်း

စဉ်	ကျေးရွာ	အိမ်ထောင်	လူဦးရေ
၁	လောထောတနော	၆၁	၂၇၁
၂	ခိုးပရယ်	၄၉	၂၁၈
၃	၎င်းသုတော်	၂၃	၁၂၄
၄	ဘီဆို	၁၅	၈၈
၅	လျားဒူ	၂၁	၁၁၉
၆	ထီးလျားဆို	၄	၁၇
၇	ထီးဒူးလဲ	၂၀	၁၁၁
၈	ထီးဒူးရူ	၁၂	၅၆
၉	ဖူးကရာရူ	၈၁	၄၀၆
၁၀	စုစုပေါင်း	၂၇၁	၁၄၁၀

၄။ ကျေးရွာအခြေခံအချက်အလက်

ထီးဒူးရူကျေးရွာသည် ခိုးပရယ်ကျေးရွာအုပ်စု၊ဖရူဆိုမြို့ နယ် တွင်တည်ရှိပြီး အိမ်ခြေ ၁၂ အိမ်ရှိသည်။ယခင်က အိမ်ခြေ၁၀၀ကျော်ရှိသော်လည်း သဘာဝဘေး၊စစ်ဘေးကြောင့်သော်လည်းကောင်း၊ရေအရင်း အမြစ်ရှားပါးခြင်းကြောင့် သော်လည်းကောင်း အခြားဒေသသို့ပြောင်းရွှေ့ နေထိုင်ကြခြင်းကြောင့် ဖြစ်သည်။ကျေးရွာတွင် ကယားလူမျိုးများနေထိုင်ပြီး တံခွန်တိုင် ဘာသာကို ကိုးကွယ်ကြသည်။ ထီးဒူးရူကျေးရွာသည် လမ်းပန်းဆက်သွယ်ရေးခက်ခဲခြင်း၊အိမ်ခြေနည်းခြင်းကြောင့် ပညာရေး၊ကျန်းမာရေး အခြေအနေတို့နိမ့်ကျပြီး အလှမ်းဝေးခဲ့သည်။ ၂၀၁၂ခုနှစ်တွင် Action Contre La Faim (ACF) မှ မိုးရေလှောင်ကန်တစ်ကန်ကို ပံ့ပိုးပေးခဲ့သည်။၂၀၁၆ခုနှစ်တွင် လူထုဗဟိုပြုစီမံကိန်း ဝင်ရောက်ခဲ့သည်။

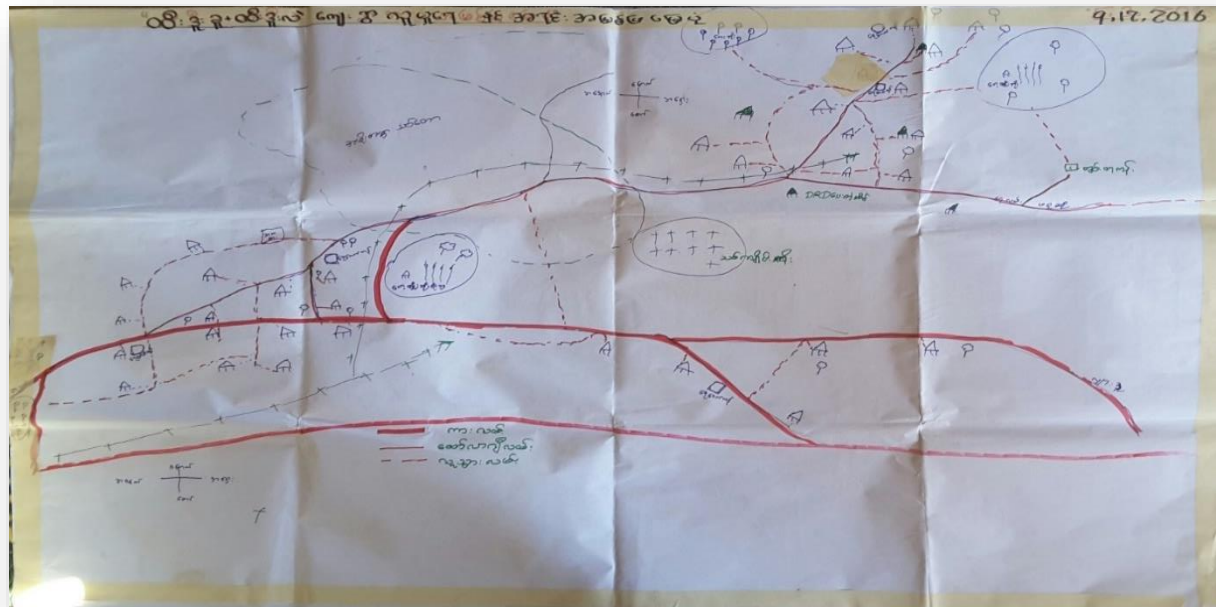
၅။ လူထုပူးပေါင်းပါဝင်သော လူမှုဆန်းစစ်ခြင်းနှင့် အကဲဖြတ်ခြင်းလုပ်ငန်းစဉ် PRA /PSAအကျဉ်းချုပ်ဇယား

စဉ်	အသုံးပြုခဲ့သောPRA Tools များ
၁	ကျေးရွာအရင်းအမြစ်ပြ မြေပုံ(Social Map)
၂	အရင်းအမြစ်အသုံးပြုမှုပြ မြေပုံ(Asset Mapping)
၃	ဥစ္စနေကြွယ်ဝမှု အဆင့်သတ်မှတ်ချက်(Wealth Ranking)
၄	ရာသီခွင် ပြက္ခဒိန်(Sensonal Calender)
၅	ကျားမဆိုင်ရာပင့်ကူအိမ်သုံးသပ်ချက်(Cow Webe
၆	အဖွဲ့အစည်းချိတ်ဆက်မှုပြ ဇယား(Veen Diagram)

ကျေးရွာလူမှုရေးနှင့် အရင်းအမြစ်ပြ မြေပုံ

ရည်ရွယ်ချက်

ထီးဒူးရွာကျေးရွာ လူမှုရေးနှင့် အရင်းအမြစ်ပြ မြေပုံ ရေးဆွဲ ရခြင်း ရည်ရွယ်ချက် မှာ ကျေးရွာအတွင်း လမ်းပန်းဆက်သွယ်ရေး အခြေအနေများ ၊ ကျန်းမာရေး စောင့်ရှောက်မှု အခြေအနေများ၊ ကျေးရွာတွင် ရရှိနိုင် သည့် အရင်းအမြစ်များ၊ အခြေခံအဆောက် အအုံများ ၊ ရေ အရင်းအမြစ်များ၊ လူမျိုးကွဲ ဘာသာကွဲ များနှင့် အသက် မွေးဝမ်း ကြောင်း အခြေအနေတို့ကို သိရှိရန် ရည်ရွယ် ၍ ရေးသားထားခြင်း ဖြစ်သည်။



ကျေးရွာအရင်းအမြစ်နှင့်လူမှုရေးပြုပြင်ဆင်ယင်မှု

ထီးဒူးကျေးရွာတွင် အိမ်ခြေစုစုပေါင်း(၃၂)အိမ်ရှိပြီးတစ်ခုတည်းကုံးကွယ်ကြသည်။ကျေးရွာတွင် ကယား လူမျိုးများ နေထိုင်ကြသည်။တောင်ယာစိုက်ပျိုးရေးလုပ်ငန်းဖြင့် အသက်မွေးဝမ်းကြောင်းပြုကြသည်။ အဓိက စိုက်ပျိုးသီး နံမှာ စပါးပြောင်းမြေပဲတို့ဖြစ်သည်။ ကျေးရွာနယ်နိမိတ်အတွင်းတွင်သစ်တော/ဝါးတော/ သစ်တောထွက်ပစ္စည်းများဖြင့်ရှိသည့်အတွက်သစ်တောကိုမှီခိုပြုကြသည်။ကျေးရွာ၏ အရှေ့ဘက်တွင်လောဂျာ ကျေးရွာနှင့်နယ်နိမိတ်ထိစပ်ကံရှိပြီး တောင်ဘက်တွင်လျားဒူးကျေးရွာအနောက်ဘက်တွင်ဝယ်သူတော်ကျေး မြောက်ဘက်တွင်လောထောတနောကျေးရွာဒိုးပရယ်ကျေးရွာ တို့နှင့်နယ်နိမိတ်ထိစပ်လျက်ရှိသည်။ထီးဒူးကျေးရွာတို့ သည်ရေရှားသည့်ဒေသတွင်တည်ရှိသည့်အတွက်နေရာသီကာလတွင် သောက်သုံးရေအခက်အခဲရှိပြီးမိုးရေကိုအဓိကထားအသုံးပြုကြသည်။ လမ်းပန်းဆက်သွယ်ရေးခက်ခဲခြင်းကြောင့်ပညာရေး/စီးပွားရေး/ဖွံ့ဖြိုးရေးကျန်းမာရေးတို့တွင် နောက်နေခဲ့ကြသည်။ရေးတွင်နောက်နေခဲ့သည်။လူဦးရေတိုးပွားခြင်းကြောင့်စိုက်ပျိုးမြေနေရာကျဉ်းလာခြင်း စိုက်ပျိုးရေး လုပ်ငန်းအတွက် အရင်းအနှီးမရှိခြင်းကြောင့် စားဝတ်နေရေး လည်းအခက်ခဲ ရှိကြ သည်။

ပါဝင်ဆွေးနွေးသူဦးရေ=ကျား-၁၃ယောက်၊မ-၁၂ယောက်၊စုစုပေါင်း-၂၅ယောက် ရက်စွဲ-၉/၁၂/၂၀၁၆

အရင်းအမြစ် အသုံးပြုမှုပြ မြေပုံ

ရည်ရွယ်ချက်

ထီးဒူးကျေးရွာ၏ အရင်းအမြစ် အသုံးပြုမှု ပြဿနာရေးဆွဲခြင်း ရည်ရွယ်ချက်မှာ ကျေးရွာတွင် မည်သည့် အရင်းအမြစ် များရှိပြီး ၎င်းအရင်းအမြစ်များကို မည်သို့က ထိန်းချုပ်သည်ကို သိရှိရန်နှင့် မည်သို့က အသုံးပြုသည်ကို သိရှိရန် ရည်ရွယ်၍ ရေးဆွဲခြင်း ဖြစ်သည်။

စဉ်	အကြောင်းအရာ < အရင်းအမြစ် >	အသုံးပြုသူ	ဆုံးဖြတ်ချက်ချသူ
	ထီးဒူးကျေးရွာ (ကျေးရွာ-ပေါက်)	ကျား + ၁၂ ကျား ၁၂	ကျား ၁၂
	မုဆိုးတောင် (ကျေးရွာ)	ကျား ၁၂	ကျား ၁၂
	ကျေးရွာ	ကျား ၁၂	ကျား ၁၂
	ကျေးရွာ	ကျား ၁၂	ကျား ၁၂
	ကျေးရွာ	ကျား ၁၂	ကျား ၁၂

၂၀၁၆-၁၂-၁၃
၀၈-၁၃-၁၆

သုံးသပ်ချက်

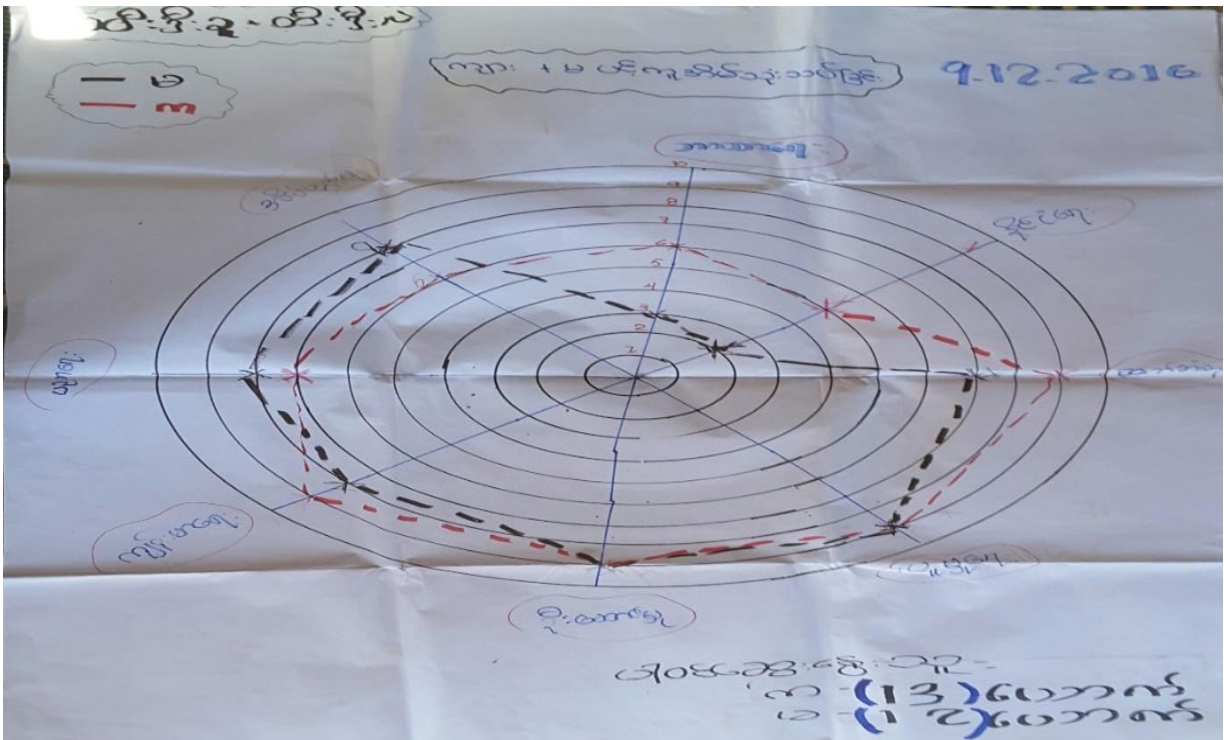
ကျေးရွာတွင်သစ်တော၊ဝါးတော၊ကျောက်တောင်၊တောင်ယာမြေစိမ်းစမ်းရေထွက်ပေါက်စသည့်အရင်း အမြစ်များရှိပြီး၎င်း အရင်းအမြစ်များကိုကျေးရွာတွင်နေထိုင်သည့်အမျိုးသားအမျိုးသမီးများအသုံးပြုကြသည်။ သို့သော်အရင်းအမြစ်များကို အသုံးပြုနိုင်ရန်အမျိုးသမီးများကဆုံးဖြတ်ချက်ချခွင့်နည်းကြသည်။အကြောင်းရင်းမှာ အမျိုးသမီးများသည်၎င်းအရင်း အမြစ်များကို စိတ်ဝင်စားမှုနည်းခြင်းအမျိုးသားများ၏တာဝန်ဟုယူဆ ထားခြင်းကြောင့် တို့ဖြစ်သည်။အမျိုးသမီးများသည် ပညာရေးတွင် အားနည်းခြင်းကြောင့် ဆုံးဖြတ်ချက်ချရာတွင် ကြောက်ရွံ့ခြင်းတို့ ကြောင်းဖြစ်သည်။

ပါဝင်ဆွေးနွေးသူဦးရေ=ကျား-၁၃ယောက်၊မ-၁၂ယောက်၊စုစုပေါင်း-၂၅ယောက် ရက်စွဲ-၉/၁၂/၂၀၁၆

ကျားမဆိုင်ရာ ပင့်ကူအိမ်သုံးသပ်ချက်

ရည်ရွယ်ချက်

ထီးဒူရု ကျေးရွာတို့၏ ကျားမဆိုင်ရာ ပင့်ကူအိမ်သုံးသပ်ချက် ရေးဆွဲခြင်း ရည်ရွယ်ချက်မှာ ကျေးရွာအတွင်းရှိ ဘာသာရေးလုပ်ငန်းများ၊ကျန်းမာရေးစောင့်ရှောက်မှုအခြေအနေများ၊ပညာရေး အခွင့်အလမ်းများ၊လူမှုရေးလုပ်ငန်း များ၊နိုင်ငံရေးအိမ်တွင်းမှု အခြေအနေများနှင့် ဦးဆောင်နိုင်မှု အခြေအနေ တို့ကို အခြေခံ၍ ရေးဆွဲထားခြင်း ဖြစ်သည်။



သုံးသပ်ချက်

ထီးဒူးဂူကျေးရွာတို့တွင် စုစုပေါင်း အိမ်ခြေ ၃၃ အိမ်သာရှိပြီး လူဦးရေနည်းသည်။ ထို့ကြောင့် ကျားမဆိုင်ရာ သုံးသပ်ချက်အရ အမျိုးသမီးများ ပါဝင်မှုအားနည်းသည်။ အကြောင်းရင်းမှာ အမျိုးသမီးများသည် ပညာရေးတွင် အားနည်းခြင်း ရှက်ကြောက်ခြင်းတို့ကြောင့် ဦးဆောင်မှု ပိုင်းတွင် ပါဝင်မှု နည်းသည်။ အမျိုးသားများက အမျိုးသမီးများကို တန်းတူ အခွင့်အရေးပေးသော်လည်း အမျိုးသမီးများကိုယ်တိုင် ပါဝင်မှု နည်းကြသည်။ ကျေးရွာတွင် ကျန်းမာရေး ဆေးပေးခန်းမရှိခြင်း၊ မြို့နှင့်အလှမ်းဝေးခြင်းကြောင့် အမျိုးသမီးများသည် ကျန်းမာရေး စောင့်ရှောက်မှုရရှိရန်အားနည်းသည်။

ပါဝင်ဆွေးနွေးသူဦးရေ=ကျား-၁၃ယောက်၊ မ-၁၂ယောက်၊ စုစုပေါင်း-၂၅ယောက် ရက်စွဲ-၉/၁၂/၂၀၁၆

ဥစ္စနေ ကြွယ်ဝမှု သတ်မှတ်ချက်

ရည်ရွယ်ချက်

ထီးဒူးဂူကျေးရွာ ၏ ဥစ္စနေ ကြွယ်ဝ မှုအဆင့် သတ်မှတ်ချက် ရေးဆွဲ ရခြင်း ရည်ရွယ်ချက် မှာ ထိခိုက်လွယ် သော အုပ်စုကို သိရှိရန် နှင့် ဥစ္စနေ ပိုင်ဆိုင် မှု အခြေအနေ တို့ ကို သိရှိ ရန်၊ စီးပွားရေး အခြေအနေ တို့ ကို သိရှိ ရန် ရည်ရွယ် ၍ ရေးဆွဲထား ခြင်း ဖြစ်သည်။ ဦးပရယ်ကျေးရွာ ၏ ဥစ္စနေ ကြွယ်ဝမှု အဆင့် သတ်မှတ် ရာတွင် အုပ်စု ၄ စု ဖြင့် ဖော်ပြရေးဆွဲ ထားသည်။ ၁။ အပြေလည် ဆုံး အုပ်စု ၂။ ပြေလည် သော အုပ်စု ၃။ မပြေလည် သော အုပ်စု ၄။ နွမ်းပါးသော အုပ်စု တို့ ဖြစ်သည်။

ထီး ဒူးဂူ + ထီး ဒူးဂူ	ဥစ္စနေကြွယ်ဝမှု အဆင့် သတ်မှတ်ချက်		စာရင်း ၄. ၁၂. ၂၀၁၆
အဆင့်/ အုပ်စု	သတ်မှတ်ချက်/ ဥပမာ	အိမ်ထောင်စု အရေအတွက်	အိမ်ထောင်စု
မြေယာပိုင်ဆိုင်သူအုပ်စု	ကျွဲ၊ ခွေး (၁၀) ကောင်၊ စတုဂံပင်၊ ထောင်စာပင်၊ ကြေးမုံပင် (၁၀) စတုဂံ	၃၄	၁၁
မြေယာပိုင်ဆိုင်သူအုပ်စု	ဝေကင်ပင် (၅) စတုဂံ၊ ပျဉ်းဝေကင်ပင်	၁၀	၂၉
မြေယာပိုင်ဆိုင်သူအုပ်စု	ဝေကင်ပင် (၃) စတုဂံ	၁၇	၅၀
ခွက် . ၀၇ : ၃၇၅၃	ထက်စပ် ဝေကင် (၃) စတုဂံ	၃	၉

သုံးသပ်ချက်

(၁)အပြင်လည်ဆုံးအုပ်စုမှာ အိမ်ထောင်စုရှိပြီး ပိုင်ဆိုင်မှုသွင်ပြင်လက္ခဏာများအားဖြင့် ကျွဲနွား(၁၀) ကောင်အထက်ရှိကြသည့်မိသားစုတို့ဖြစ်သည်။ထော်လာဂျီနှင့်တောင်ယာမြေ(၁၀)ဧကနှင့် အထက်ပိုင်ဆိုင်ကြသည့် မိသားစုတို့ဖြစ်သည်။(၂)ပြေလည်သောမိသားစုတို့မှာ ၁၀အိမ်ထောင်စုရှိပြီးပိုင်ဆိုင်မှုသွင်ပြင်လက္ခဏာမှာတောင်ယာမြေ (၅)ဧကအထက်နှင့်ပိုင်ဆိုင်သောမိသားစုတို့ဖြစ်သည်။(၃)မပြေလည်သောအုပ်စုမှာ(၁၇)အိမ်ရှိပြီးပိုင်ဆိုင်မှု သွင်ပြင်လက္ခဏာမှာတောင်ယာမြေ(၃) ဧကရှိသောမိသားစုတို့ဖြစ်သည်။ (၄)နှမ်းပါးသောအုပ်စုမှာ (၃) အိမ်ရှိပြီးပိုင်ဆိုင်မှု သွင်ပြင်လက္ခဏာမှာဝါးထရံအိမ်ထောင်ယာမြေ၂ဧက ပိုင်ဆိုင်သောမိသားစု တို့ဖြစ်သည်။

ပါဝင်ဆွေးနွေးသူဦးရေ=ကျား-၁၃ယောက်၊မ-၁၂ယောက်၊စုစုပေါင်း-၂၅ယောက် ရက်စွဲ-၉/၁၂/၂၀၁၆

ရာသီခွင် ပြက္ခဒိန်

ရည်ရွယ်ချက်

ထီးနှူကျေးရွာတို့၏ရာသီခွင်ပြက္ခဒိန်ရေးဆွဲခြင်းရည်ရွယ်ချက်မှာကျေးရွာနေလူထုတို့၏စိုက်ပျိုးရေးအခြေအနေတို့ကိုသိရှိ ရန်/စီးပွားရေးအခြေအနေ/လမ်းပန်းဆက်သွယ်ရေးအခြေအနေ/ရာသီဥတုအခြေအနေတို့ ကိုသိရှိရန်တို့ဖြစ်သည်။

ထီးနှူ+ထီးနှူ	ရာသီခွင်ပြက္ခဒိန်												
စဉ်	အကြောင်းအရာ	၁	၂	၃	၄	၅	၆	၇	၈	၉	၁၀	၁၁	၁၂
၁	ပွဲတော်	မရှိ	မရှိ	မရှိ	မရှိ	မရှိ	မရှိ	မရှိ	မရှိ	မရှိ	မရှိ	မရှိ	မရှိ
၂	စိုက်ပျိုးရေး	မရှိ	မရှိ	မရှိ	မရှိ	မရှိ	မရှိ	မရှိ	မရှိ	မရှိ	မရှိ	မရှိ	မရှိ
၃	သောက်ဆိုင်	မရှိ	မရှိ	မရှိ	မရှိ	မရှိ	မရှိ	မရှိ	မရှိ	မရှိ	မရှိ	မရှိ	မရှိ
၄	ကျွဲနွား	မရှိ	မရှိ	မရှိ	မရှိ	မရှိ	မရှိ	မရှိ	မရှိ	မရှိ	မရှိ	မရှိ	မရှိ
၅	အခြား	မရှိ	မရှိ	မရှိ	မရှိ	မရှိ	မရှိ	မရှိ	မရှိ	မရှိ	မရှိ	မရှိ	မရှိ
၆	အခြား	မရှိ	မရှိ	မရှိ	မရှိ	မရှိ	မရှိ	မရှိ	မရှိ	မရှိ	မရှိ	မရှိ	မရှိ

ပါဝင်ဆွေးနွေးသူ ၁၃ - ၁၂ - ၁၆

သုံးသပ်ချက်

ရာသီခွင်ပြကွဲဒီဇိုင်းရေးဆွဲရာတွင် အဓိကအချက် (၆)ချက်ကိုအခြေခံ၍ရေးဆွဲထားခြင်းဖြစ်သည်။ ၎င်းတို့မှာပွဲ တော် /စိုက်ပျိုးရေး /သောက်သုံးရေး/ ကျန်းမာရေး /ဝင်ငွေ/ လမ်းပန်းဆက်သွယ်ရေးစသည်တို့ဖြစ်သည်။ ကျေးရွာတွင် တောင်ယာစိုက်ပျိုးရေးလုပ်ငန်းကို အဓိကထားလုပ်ကိုင်ကြသည်။ အုပ်စုကျေးရွာဖရူဆိုမြို့သို့ ဆက်သွယ်ထားသောလမ်းသည်မြေသားလမ်းဖြစ်သောကြောင့်မိုးတွင်းတွင်သွားလာရန်ခက်ခဲသည်။ တောင်ပေါ်ဒေသဖြစ်သောကြောင့်သောက်သုံးရေအခက်အခဲရှိသည်အထူးသဖြင့်ဖေဖော်ဝါရီလမှမေလအထိ ပို၍ခက်ခဲသည်။ ရိုးရာကိုးကွယ်သည့်ရွာဖြစ်သည့် အတွက်တစ်နှစ်ပတ်လုံးတွင်ရိုးရာဓလေ့နှင့်ဆိုင်သည့်ပွဲများကိုရာသီအလိုက်ကျင်းပကြသည်။ စိုက်ပျိုးရေးလုပ်ငန်းကိုသာ အဓိကထားလုပ်ကိုင်ကြသည့်အတွက် ဝင်ငွေနည်းကြပြီး စားဝတ်နေရေးအတွက် အခက်ခဲရှိကြသည်။


ပါဝင်ဆွေးနွေးသူဦးရေ=ကျား-၁၃ယောက်၊မ-၅ယောက်၊စုစုပေါင်း-၂၅ယောက် ရက်စွဲ-၉/၁၂/၂၀၁၆

အဖွဲ့ အစည်းချိတ်ဆက်မှုပြ ဇယား

ရည်ရွယ်ချက်

ထီးဒူကကျေးရွာ ၏ အဖွဲ့ အစည်း ချိတ်ဆက် မှု ပြဇယား ရေးဆွဲ ရခြင်း ရည်ရွယ်ချက် မှာ ကျေးရွာ တွင် မည်သည့် အဖွဲ့ အစည်းများ ဖွဲ့ စည်းထားပြီး ၊ မည်သည့် အဖွဲ့ အစည်းတွင် အမျိုးသမီးများနှင့် ဖွဲ့ စည်းထားပြီး မည်သည့် အဖွဲ့ တွင် အမျိုးသားများ ဖြင့် ဖွဲ့ စည်းထားသည် ကို သိရှိရန် ရည်ရွယ် ၍ ရေးဆွဲထား ခြင်း ဖြစ်သည်။

သုံးသပ်ချက်



ကျေးရွာတွင်ဖွံ့ဖြိုးရေးအဖွဲ့အစည်းနှင့်ကျေးရွာတွင်ဖွံ့ဖြိုးရေးလုပ်ငန်းဆောင်ရွက်နိုင်ရန်ဖွဲ့စည်းထားသော ကော်မတီများရှိပြီး ၎င်းအဖွဲ့ အစည်းများသည်ကျေးရွာလူထုများကိုဦးဆောင်ပြီးကျေးရွာဖွံ့ . ဖြိုးရေးလုပ်ငန်းများကိုဆောင်ရွက်လေ့ရှိကြသည်။ ကျေးရွာတွင်ဘာသာရေးအဖွဲ့အစည်းများသည်အခြားဖွံ့ဖြိုးရေး ဆောင်ရွက်နေသည့်အဖွဲ့အစည်းများထက်ကျေးရွာလူထုအပေါ်တွင်ပို၍လွှမ်းမိုးမှုများသည်။ ကျေးရွာတွင်ဖွံ့ဖြိုးရေးဆောင်ရွက်ရန်ဖွဲ့စည်းထားသည့်အဖွဲ့များထက်ဘာသာရေးအဖွဲ့အစည်းများကပိုများသည်။ထိုအပြင်ကျေးရွာတွင်အဖွဲ့အစည်းများသည်အများအားဖြင့်အမျိုးသားများဖြင့်ဖွဲ့စည်းထားပြီးအမျိုးသမီးများပါဝင်မှုနည်းကြသည်။အကြောင်းရင်းမှာအမျိုးသမီးများသည်ပညာရေးအားနည်းခြင်း အတွေ့အကြုံဗဟုသုတနည်းပါး ခြင်းရက်ကြောက် ခြင်းတို့ကြောင့်ဖြစ်သည်။

ပါဝင်ဆွေးနွေးသူဦးရေ=ကျား-၁၃ယောက်၊မ-၁၂ယောက်၊စုစုပေါင်း-၂၅ယောက် ရက်စွဲ-၉/၁၂/၂၀၁၆

၆။ ကျေးရွာမတိုင်များရွေးချယ်ခြင်းနှင့် ကျေးရွာဖွံ့ ဖြိုးရေး အစီအစဉ်ဆောင်ရွက်မှု မှတ်တမ်းဓာတ်ပုံများ




လူထုဗဟိုပြုစီမံကိန်း



၇။ ထီးဒူးရူကော်မတီဝင်များစာရင်း

စဉ်	အမည်	ကျား/မ		ရာထူး/တာဝန်
၁	ဦးမြာရယ်	✓		ကျေးရွာစီ/ထောက်ဥက္ကဋ္ဌ
၂	ဒေါ်ပရေးမာ		✓	။
၃	ဦးသဲရယ်	✓		စောင့်ကြည့်ကြီးကြပ်ရေး
၄	ဒေါ်မြာမိုး		✓	။
၅	ဦးလူဖဲ	✓		။
၆	ဦးဦးရယ်		✓	။
၇	ဦးစေးရယ်	✓		လုပ်ငန်းလည်ပတ်ထိန်းသိမ်းရေး
၈	ဒေါ်ဗျားမာ		✓	။
၉	ဦးလောရင်းရှိ	✓		ဝေဖန်အကြံပြုတိုင်ကြားရေး
၁၀	ဒေါ်ရှားမာ		✓	ဝေဖန်အကြံပြုတိုင်ကြားရေး
၁၁	ဒေါ်ပလျားမာ		✓	စာရင်းကိုင်
၁၂	ဦးမိရယ်	✓		ဝယ်ယူရေး
၁၃	ဒေါ်သဲမာ		✓	။
၁၄	ဦးမိရယ်	✓		ဝယ်ယူရေး
၁၅	ဦးဟယ်ရယ်	✓		စေတနာ့ဝန်ထမ်း
၁၆	ဒေါ်ဒယ်မိုး		✓	စေတနာ့ဝန်ထမ်း

၈။ကျေးရွာအချက်အလက်ပုံစံ(၁)



လူထုပဟိုပြု စီမံကိန်း၊ စီမံကိန်းလက်စွဲ အပိုင်း - (၃) - ၂၉.၁၀.၂၀၁၆

ပုံစံ - ၈ - ၁ ကျေးရွာအခြေခံအချက်အလက်များ (Form PC 1)

လမ်းညွှန်ချက်၊	ကျေးရွာတစ်ရွာသို့	ပထမဆုံးမိတ်ဆက်ခရီး	သွားရောက်သောအခါ
လူထုစည်းရုံးရေးမှူးသည်	ကျေးရွာ	ခေါင်းဆောင်များအား	ကျေးရွာအချက်အလက်များကို
ဤအချက်အလက်များကို	စီမံကိန်း	မိတ်ဆက်အစည်းဝေးမတိုင်မီ	တောင်းခံရသည်။
လူထုစည်းရုံးရေးမှူးသည်	ဤအချက်အလက်	များအား	စစ်ဆေးပြီး
လူထုစည်းရုံးရေးမှူးမှ	သတင်းအချက်အလက်ထဲသို့	Tablets မှ	တဆင့်
			ဖြည့်သွင်းရမည်။
ကျေးရွာအုပ်ချုပ်ရေးမှူး အမည်	ကျေးရွာအုပ်ချုပ်ရေးမှူး၏ ဖုန်းနံပါတ်	လူထုစည်းရုံးရေးမှူး၏ အမည်	
ဒေါ်အေးအေး	၀၉-၉၅၂၅၆	ဒေါ်အေးအေး	
မြည်နယ်၊ တိုင်းဒေသကြီး၊ (၈၈၈)	မြို့နယ် (၈၅၂၅)	ကျေးရွာအုပ်စု (၅၂၅၆)	ကျေးရွာ (၈၅၂၅)

က။ လူဦးရေ

လူမျိုးစု	အိမ်ထောင်စုအရေအတွက်	ကိုးကွယ်သည့်ဘာသာ	အိမ်ထောင်စုအရေအတွက်
လူမျိုးစု (၁) - မြန်မာ	12	ဘာသာ (၁) - ဗုဒ္ဓ	12
လူမျိုးစု (၂) -----		ဘာသာ (၂) -----	
လူမျိုးစု (၃) -----		ဘာသာ (၃) -----	
လူမျိုးစု (၄) -----			
လူမျိုးစုရော -----		ဘာသာရော -----	
	အရေအတွက်		
မသန်စွမ်းသူများ	၈ - 1		
သက်ကြီးရွယ်အိုများ (၆၅ နှစ် နှင့် အထက်)	၈ ၅ ၇ ၄		
စစ်ဘေးရှောင်			

	အမျိုးသား (အရေအတွက်)	အမျိုးသမီး (အရေအတွက်)
လူဦးရေ		
လူမျိုးစု (၁) -----	၇၇	၇၈
လူမျိုးစု (၂) -----		
လူမျိုးစု (၃) -----		
လူမျိုးစု (၄) -----		
လူမျိုးစု (၅) -----		
အိမ်ထောင်ဦးစီး	၇	၃



လူထုပတ်ဝန်းကျင် စီမံကိန်း၊ စီမံကိန်းလက်ခွဲ အပိုင်း - (၃) - ၂၉.၁၀.၂၀၁၆

(ခ) အခြေခံအထောက်အအံ့ အသုံးအဆောင်များ


စာသင်ကျောင်း	အမှတ် ခြံပင်	ကျန်းမာရေး	အမှတ် ခြံပင်	ဘာသာရေး အထောက် အအံ့များ	အမှတ် ခြံပင်
အထက်တန်းကျောင်း	<input type="checkbox"/>	ဆေးရုံ	<input type="checkbox"/>	ဝေတီ	<input type="checkbox"/>
အလယ်တန်းကျောင်း	<input type="checkbox"/>	ကျန်းမာရေးဌာန	<input type="checkbox"/>	တုန်းကြီးကျောင်း	<input type="checkbox"/>
မူလတန်းကျောင်း	<input type="checkbox"/>	ကျန်းမာရေးဌာနခွဲ	<input type="checkbox"/>	ဟိန္ဒူဘုရားကျောင်း	<input type="checkbox"/>
မူကြိုကျောင်း	<input type="checkbox"/>	ဆေးပေးခန်း	<input type="checkbox"/>	ခရစ်ယာန်ကျောင်း	<input type="checkbox"/>
အခြား	<input type="checkbox"/>	အခြား	<input type="checkbox"/>	ဗလီ	<input type="checkbox"/>
				အခြား	<input type="checkbox"/>
မှတ်ချက်		မှတ်ချက်		မှတ်ချက်	

(ဂ) ကျွမ်းကျင်သူများမှတ်တမ်း (ကျေးရွာတွင်နေထိုင်သော သို့မဟုတ် တခြားရွာမှလာရောက်သော ကျွမ်းကျင်သူများ)

(၁) စာသင်ကျောင်း			(၂) ကျန်းမာရေး			(၃) လက်မှုပညာရှင်		
	ရွာတွင်နေ ထိုင်သူ	အခြားရွာမှ လာသူ		ရွာတွင်နေ ထိုင်သူ	အခြား ရွာမှ လာသူ		ရွာတွင် နေထိုင်သူ	အခြားရွာ မှလာသူ
မူလတန်းပြဆရာ/မ	<input type="checkbox"/>	<input type="checkbox"/>	ဆရာဝန်	<input type="checkbox"/>	<input type="checkbox"/>	လက်သမား	<input type="checkbox"/>	<input type="checkbox"/>
အထက်တန်းပြဆရာ/မ	<input type="checkbox"/>	<input type="checkbox"/>	လက်ထောက် ကျန်းမာရေးမှူး	<input type="checkbox"/>	<input type="checkbox"/>	ပန်းချီ	<input type="checkbox"/>	<input type="checkbox"/>
အလယ်တန်းပြဆရာ/မ	<input type="checkbox"/>	<input type="checkbox"/>	အမျိုးသမီးကျန်းမာရေး ဆရာမ	<input type="checkbox"/>	<input type="checkbox"/>	လျှပ်စစ်ကျွမ်းကျင်၊ ဝါးသမား	<input type="checkbox"/>	<input type="checkbox"/>
မူကြိုဆရာ/မ	<input type="checkbox"/>	<input type="checkbox"/>	သားဖွားဆရာမ	<input type="checkbox"/>	<input type="checkbox"/>	ရေပိုက်သွယ်သူ	<input type="checkbox"/>	<input type="checkbox"/>
အခြား	<input type="checkbox"/>	<input type="checkbox"/>	ပြည်သူ့ကျန်းမာရေးလုပ်သား	<input type="checkbox"/>	<input type="checkbox"/>	စက်ပြင်ဆရာ	<input type="checkbox"/>	<input type="checkbox"/>
မှတ်ချက်				မှတ်ချက် KSDPP, ကျန်းမာရေး၊ တယ်. ဗ. စာနိ အစာ ပြုစာရောင်		မှတ်ချက်		

(ဃ) ကျေးရွာသို့ ရောက်ရှိနိုင်သည့် လမ်းအခြေအနေ / ကျေးရွာတစ်ရွာသည် ၎င်း၏ ကျေးရွာအုပ်စုနှင့် ဆက်သွယ်ထားသော လမ်းအခြေအနေ (အောက်ပါတို့ကို ဝိုင်းပါ)

- ကျောက်ကြမ်းလမ်း
- ကတ္တရာလမ်း
- ကွန်ကရစ်လမ်း
- မော်တော်ဆိုင်ကယ်လမ်း
- ကျောက်စင်းလမ်း
- မြေသားလမ်း
- လူသွားလမ်း
- အခြား _____

 လူထုပဟိုပြု စီမံကိန်း၊ စီမံကိန်းလက်စွဲ အပိုင်း - (၃) - ၂၉.၁၀.၂၀၁၆

(င) ကျေးရွာဖွံ့ဖြိုးမှုစီမံချက် ပိုင်းပါ

(၁) လူထုပဟိုပြုစီမံကိန်းမစတင်မီ ဤကျေးရွာတွင်ကျေးရွာဖွံ့ဖြိုးမှု စီမံချက်ရှိခဲ့ပါသလား? ရှိပါသည်/မရှိပါ/မသိပါ

(၂) ရှိခဲ့ပါလျှင် ဤစီမံချက်ကို မည်သည့် ရက်တွင်ပြင်ဆင်ခဲ့ပါသနည်း? နှစ်-----/မသိပါ

(၃) ဤစီမံချက်ကို မြို့နယ်မှအတည်ပြုခဲ့ပါသလား? ပြုခဲ့ပါသည်/မပြုခဲ့ပါ/မသိပါ

(စ) ခရီးအကွာအဝေး

(၁) ဤကျေးရွာ၏ပဟိုမှ ၎င်းကျေးရွာအုပ်စု၏ပဟိုအထိ ခရီးပိုင်မည်မျှကွာဝေးသနည်း? မိုင်-----/မသိပါ

(၂) ဤကျေးရွာမှ ၎င်းကျေးရွာအုပ်စုပဟိုအထိ သွားလာရာတွင်ကြာမြင့်သည့်အချိန်။

ခြောက်သွေ့ရာသီတွင်ကြာချိန်-----^{၁၅ (၃၀)} ထော်လာဂျီ/မော်တော်ဆိုင်ကယ်/ခြေလျှင်/လား/မော်တော်ဘုတ်/အခြား-----

မိုးရာသီတွင်ကြာချိန်-----^{၃၀} ထော်လာဂျီ/မော်တော်ဆိုင်ကယ်/ခြေလျှင်/လား/မော်တော်ဘုတ်/အခြား-----

(ဆ) ပတ်ဝန်းကျင်ဆိုင်ရာ သဘာဝဘေးအန္တရာယ်

ဤကျေးရွာတွင် ရေကြီးခြင်းကိုသို့ သဘာဝဘေးအန္တရာယ်ကျရောက်ဖူးခြင်း ရှိပါသလား။

မရှိပါ ရှိပါသည် ရှိလျှင်ဖော်ပြပါ -----^{၁၅.၁၀.၂၀၁၆} ၂၀၁၆. ၁၀. ၁၅

(ဇ) ကျေးရွာတွင် ဇွဲစည်းထားသော အဖွဲ့အစည်းများ

လူထုပဟိုပြုစီမံကိန်းမတိုင်မီ ဤကျေးရွာတွင် ကျေးရွာဖွံ့ဖြိုးရေးအတွက် အစိုးရ (သို့) ရွာသားများကိုယ်တိုင်(သို့) စီမံကိန်းတစ်ခုခုမှ ဇွဲစည်းထားသည့် အဖွဲ့အစည်းများရှိပါသလား။

(၁) -----

(၂) -----


ကျေးရွာခေါင်းဆောင် အမည် ဦးအောင်

လက်မှတ် ၄၇၇၂ နေ့စွဲ ၆.၁၂.၂၀၁၆

လူထုစည်းရုံးရေးမှူး အမည် ဒေါ်ခင်

လက်မှတ် ၂၄ နေ့စွဲ ၄.၁၂.၂၀၁၆

၉။ စီမံကိန်းစက်ဝန်းအချိန်ဇယား(၂)




လူထုဗဟိုပြု စီမံကိန်း၊ စီမံကိန်းလက်စွဲ အပိုင်း - (၃) - ၂၉.၁၀.၂၀၁၆

ပုံစံ - ၀-၂ - စီမံကိန်းစက်ဝန်းအချိန်ဇယား (PC 2)

လမ်းညွှန်ချက်၊ သက်ဆိုင်ရာလူထုစည်းရုံးရေးမှူး၊ လက်ထောက်နည်းပညာနည်းပညာမှူးများမှ စီမံကိန်းစက်ဝန်းအဆင့်တစ်ခုစီပြုစီစဉ်ပြီး ကျေးရွာနှင့် ကျေးရွာအုပ်စုအတွက် ဤပုံစံကို ဖြည့်သွင်းရမည်။			
စည်းရုံးရေးမှူး/ဝန်ထမ်း အမည် ၆၅:၁၆			
နေ့စွဲ ၄.၁၂.၂၀၁၆		စက်ဝန်းအားအမှတ်ခြစ်ပါ <input type="checkbox"/> စက်ဝန်း(၁) <input checked="" type="checkbox"/> စက်ဝန်း(၂) <input type="checkbox"/> စက်ဝန်း(၃) <input type="checkbox"/> စက်ဝန်း(၄)	
ပြည်နယ်/တိုင်း ဧရာဝတီ	မြို့နယ် ဖရူဆို	ကျေးရွာအုပ်စု ဒီးယ ၇၀၆	ကျေးရွာ ဒီး ၃:၄

စီမံကိန်းဆောင်ရွက်မှုအဆင့်များ	နေ့စွဲ		အစည်းအဝေးတွင်တက်ရောက်သူအရေအတွက်			
	စတင်သည့်နေ့	ပြီးဆုံးသည့်နေ့	အမျိုးသားအရေအတွက်	အမျိုးသမီးအရေအတွက်	အိမ်ထောင်စုအရေအတွက်	လူမျိုးစုတက်ရောက်သူအရေအတွက်နှင့် လူမျိုးစုအမည်
၁။ ကျေးရွာစီမံကိန်း မိတ်ဆက်အစည်းအဝေး	၈.၁၂.၂၀၁၆	၉.၁၂.၂၀၁၆	၃	၃	၆	ဧရာဝတီ ၆
၂။ ကျေးရွာခွဲ မြို့ရေး စီမံချက်ရေးဆွဲခြင်း အစည်းအဝေး	၄.၁၂.၂၀၁၆	၄.၁၂.၂၀၁၆	၄	၃	၇	ဧရာဝတီ ၇
၃။ ကျေးရွာအုပ်စု လုပ်ငန်းဆုံးဖြတ်ချက်ချသည့် အစည်းအဝေး	၁၄.၁၂.၂၀၁၆	၁၄.၁၂.၂၀၁၆	၂	-	၂	ဧရာဝတီ ၂
၄။ မြို့နယ်အဆင့် စီမံကိန်းရေးဆွဲရေး နှင့် အကောင်အထည်ဖော်ရေးကော်မတီ၏ စီမံကိန်း သုံးသပ်မှု အစည်းအဝေး	၁၆.၁.၂၀၁၇	၁၈.၁.၂၀၁၇	မလို	မလို	မလို	မလို
၅။ မြို့နယ် စီမံကိန်းရေးဆွဲရေး နှင့် အကောင်အထည်ဖော်ရေး ကော်မတီ၏ဆုံးဖြတ်ချက် ရွာသို့ အသိပေး အကြောင်းကြားသည့် အစည်းအဝေး						

၁၀။ ကျေးရွာဖွံ့ဖြိုးရေးဦးစားပေးအစီအစဉ်ပုံစံ(၃)



လူထုပတ်ဝန်းကျင် ထိန်းသိမ်းရေး ဦးစီးဌာန - (၃) - ၂၉.၁၀.၂၀၁၆

ပုံစံ - ၈ - ၃ ကျေးရွာဖွံ့ဖြိုးရေး ဦးစားပေးအစီအစဉ် (Form PC 3)

လယ်ညွှန်ချက်၊ အဆင့်(၃) ကျေးရွာမှော်မှန်းချက်အစဉ်အဝေး ပြီးဆုံးသောအခါ ကျေးရွာစီမံကိန်း အထောက်အကူပြု ကော်မတီသည် လူထုစည်းရုံးရေးမှူးအကူအညီဖြင့် ဤပုံစံကိုပြည့်စုံအောင် ဖြည့်သွင်းရမည်။				
လူထုစည်းရုံးရေးမှူး/ဝန်ထမ်း အမည် ၆၅၆၂၆				
နေ့စွဲ ၁.၁၇.၂၀၁၆	စက်ဝန်းအား အမှတ်ခြစ်ပါ (✓) <input type="checkbox"/> စက်ဝန်း(၁) <input checked="" type="checkbox"/> စက်ဝန်း(၂) <input type="checkbox"/> စက်ဝန်း(၃) <input type="checkbox"/> စက်ဝန်း(၄)			
ပြည်နယ်/တိုင်း မကွေး	မြို့နယ် ဖုရေ၊ ကျေးရွာအုပ်စု ဝှံ၊ တောင်ကြီး၊ ကျေးရွာ ဝှံ၊ ဝှံ			
က။ အခက်အခဲအတားအဆီးများအားလုံးဖြေရှင်းခြင်း - ယခုလက်ရှိအခြေအနေတွင် ဤကျေးရွာဖွံ့ဖြိုးတိုးတက်ရေးအတွက် အဓိက အခက်အခဲအတားအဆီးများသည် မည်သည့်အခြေအနေတွင် ဖြစ်ပေါ်နေသနည်း၊ (အမျိုးသား/သမီး အနည်းဆုံးအခက်အခဲ ၅ ခုစီဖော်ပြပါ)				
အမျိုးသား အဖွဲ့မှ တင်ပြသောအခက်အခဲအတားအဆီးများ				
၁	ကောက်ခံသူ မြေယာပိုင်ဆိုင်မှု			
၂	မြို့တွင်း အညွှန်းကန်			
၃	ရွာထဲတွင် ရေအခက်အခဲ			
၄	ရိပ်ယာ မြေ			
၅				
ခ။ မှော်မှန်းခြင်း - နောင်လအမည် (၅) နှစ် အတွင်း ကျေးရွာဖွံ့ဖြိုးရေး မှော်မှန်းလျာထားချက်များအား တင်ပြပါ။				
အမျိုးသားအဖွဲ့မှ တင်ပြသောမှော်မှန်းချက်များ				
၁	မြို့ မြေယာပိုင်ဆိုင်မှု			
၂	ရွာထဲတွင် ရေအခက်အခဲ			
၃	ရိပ်ယာ မြေ			
၄				
၅				
ဂ။ လူထုစီမံကိန်း၏ လာမည့် (၃) နှစ်အတွက် အကျုံးဝင်သော ဦးစားပေး ဖွံ့ဖြိုးတိုးတက်မှု လုပ်ငန်း အစီအစဉ်များအားဖော်ပြပါ။				
အဆင့်	ကျေးရွာအတွက် ဦးစားပေး ဖွံ့ဖြိုးတိုးတက်မှု လုပ်ငန်းစဉ်များ	အဆိုပြုသူ (အမျိုးသားများ/ အမျိုးသမီးများ/ အမျိုးသား+ အမျိုးသမီး)	စနစ်မှန်းကန့်ကျင် ဝေပုံ	အတိုးပေးခွင့်ရှိသူ စနစ်မှန်းခြေ အရေအတွက်
၁	မြို့ မြေယာပိုင်ဆိုင်မှု	ကမ္ဘာ့ဘဏ်၊ ကမ္ဘာ့ဘဏ် ၆၀၀၀၀၀		၅၀
၂				
၃				
၄				
၅				



လူထုပတ်ဝန်းကျင် စီမံကိန်း၊ စီမံကိန်းလက်စွဲ အပိုင်း - (၃) - ၂၉.၁၀.၂၀၁၆


ဃ၊ လူထုစီမံကိန်း၏ လာမည့် (၃) နှစ်အတွက်အကျိုးမဝင်သော ဦးစားပေး ဖွံ့ဖြိုးတိုးတက်မှု လုပ်ငန်း အစီအစဉ်များအားဖော်ပြပါ။

အဆင့်	ကျေးရွာအတွက် ဦးစားပေး ဖွံ့ဖြိုး တိုးတက်မှု လုပ်ငန်းစဉ်များ	အဆိုပြုသူ (အမျိုးသားများ/ အမျိုးသမီးများ/အမျိုးသား+ အမျိုးသမီး)	အခန်းကဏ္ဍ
၁		ဒေါ်အေးအေးအေးအေး အေးအေးအေးအေး	
၂			
၃			
၄			
၅			
၆			
၇			
၈			
၉			
၁၀			
၁၁			
၁၂			

ဥက္ကဋ္ဌ ၊ ကျေးရွာစီမံကိန်းအထောက်အကူပြုကော်မတီမှ အတည်ပြုသည်။

အမည် ဒေါ်အေးအေးအေးအေး လက်မှတ် [Signature] ရက်စွဲ ၉.၂၂.၂၀၁၆

၁၁။ ကျေးရွာအုပ်စုစီမံကိန်းလုပ်ငန်းခွဲရွေးချယ်ခြင်းပုံစံ(၁၄)



လူထုပတ်ပြု စီမံကိန်း၊ စီမံကိန်းလက်ဖွဲ့ အပိုင်း - (၃) - ၂၉.၀၅.၂၀၁၆

ပုံစံ - ၈ - ၄ ကျေးရွာအုပ်စုစီမံကိန်းလုပ်ငန်းခွဲရွေးချယ်ခြင်းပုံစံ (Form PC 4)

လယ်မြေ/ရွာစား၊ လက်ရှိလုပ်ငန်းခွဲရွေးချယ်မှုအရည်အဝေး/စံနှုန်းများနှင့် ကျေးရွာအုပ်စု CF/TF တို့၏ အကျဉ်းချုပ်ချိတ်ဆက်ပေးထားသည့် လက်မှတ်ရေးထိုးပြီး အဆိုပါပုံစံအား ပြည့်စုံအောင်ဖြည့်သွင်းရမည်။ ဤပုံစံအား ပြည့်စုံစွာဖြည့်သွင်းပြီးပါက ကျေးရွာအုပ်စု/ကျေးရွာအုပ်စုအဖွဲ့/အဖွဲ့အစည်းများသည် TPIC သို့ ပေးပို့ရန်အတွက် နောက်ဆက်တွဲအဖြစ် ထားရှိရမည်။ CF မှ ကျေးရွာအုပ်စုရွေးချယ်မှု စီမံကိန်းလုပ်ငန်းခွဲဆိုင်ရာ အချက်အလက်များကို MIS သို့ ထည့်သွင်းရမည်။ (ယခုစီမံကိန်းလုပ်ငန်းခွဲ မလုပ်ကိုင်သော ကျေးရွာများ မပါဝင်ပါ။)

ကျေးရွာအုပ်စု/ရပ်ကွက်အမည် ၆၅၁၀၆

နေ့စွဲ ၂၀၂၁.၇.၂၀

စက်ဝန်းအားအုပ်စုခြစ်ပေးပါ။(✓) ငဝက်ဝန်း(၁) ဖဝက်ဝန်း(၂) ငဝက်ဝန်း(၃) ငဝက်ဝန်း(၄)

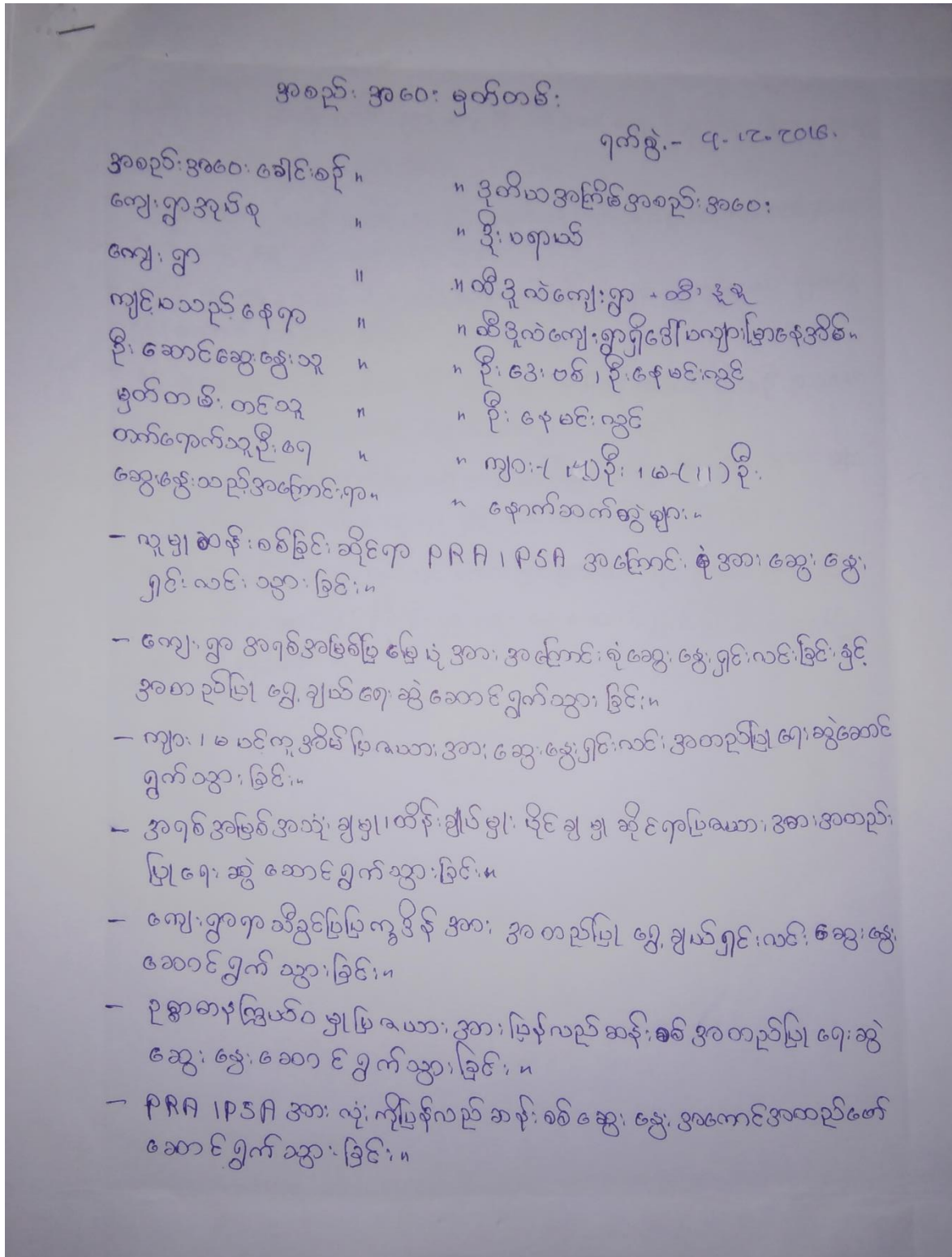
ပြည်နယ်/တိုင်း ကသာ ပြို့နယ် ၁၀၅၀၅ ကျေးရွာအုပ်စု ၆၅၁၀၆

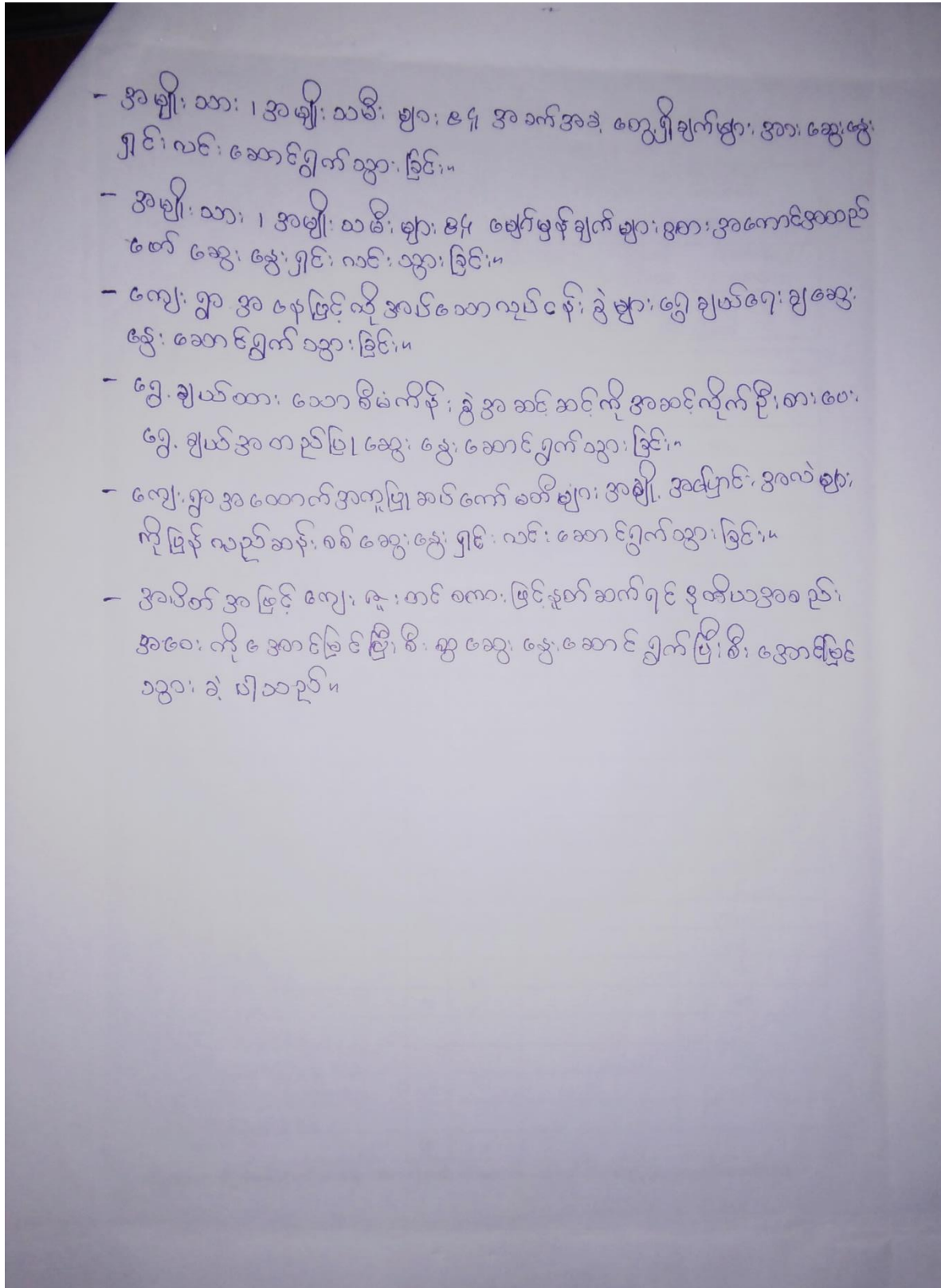
ကျေးရွာအမည်	စတင်ရွာမည့် လုပ်ငန်းများ	အတိုင်းအတာ	ခန့်မှန်း တိုက်ရိုက် အကျိုးအမြတ် ရှိသူများ	အဆိုပြုထပ်ပြည့်သူ	ခန့်မှန်းကျေးရွာစီမံခန့်ခွဲမှု			
					စီမံကိန်း ထည့်သွင်းမှု	ကျေးရွာ ထည့်သွင်းမှု	အခြားထည့်သွင်းမှု (ခေါ်ပြန်) အမည်/အဖွဲ့	စုစုပေါင်း
ရွှေ-က-က-ခွဲ	အထွေထွေ	၂၈'၄၀" x ၅၂' (၅၂၀၀ ဧရိယာ)	၂၀၆	<input type="checkbox"/> ကျား <input checked="" type="checkbox"/> မ <input type="checkbox"/> ကျား+မ	၄,၀၀၀,၀၀၀			၇,၀၀၀,၀၀၀
လ-က-ခွဲ	အထွေထွေ	၂၈' x ၅၂' (၅၂၀၀ ဧရိယာ)	၂၇၇	<input type="checkbox"/> ကျား <input checked="" type="checkbox"/> မ <input type="checkbox"/> ကျား+မ	၅,၀၀၀,၀၀၀			၅,၀၀၀,၀၀၀
က-က-ခွဲ	အထွေထွေ	၂၈' x ၅၂' (၅၂၀၀ ဧရိယာ)	၂၇	<input type="checkbox"/> ကျား <input checked="" type="checkbox"/> မ <input type="checkbox"/> ကျား+မ	၄,၀၀၀,၀၀၀			၄,၀၀၀,၀၀၀
၅၀၀၀၀၀	အထွေထွေ	၂၅' x ၅၂' x ၆' (၅၂၀၀ ဧရိယာ)	၂၇၄	<input type="checkbox"/> ကျား <input checked="" type="checkbox"/> မ <input type="checkbox"/> ကျား+မ	၆၅,၇၇၀,၀၀၀			၆၅,၇၇၀,၀၀၀
				<input type="checkbox"/> ကျား <input type="checkbox"/> မ <input type="checkbox"/> ကျား+မ				

ရက်စွဲ: ၂၀၂၁.၇.၂၀

ရက်စွဲ: ၂၀၂၁.၇.၂၀

၁၂။ အစည်းအဝေးမှတ်တမ်းများ





၁၃။ ကဏ္ဍအလိုက် ဦးစားပေးဖွံ့ဖြိုးရေးလုပ်ငန်းများ

နောက်ဆက်တွဲ (၄) ခြားနားသော အပိုင်းများအတွက် ဦးစားပေးဖွံ့ဖြိုးရေးလုပ်ငန်းစဉ် ၀၀၃၁
 အနှစ်ချုပ်
 မူရင်းသည်အား VPSC တွင်ထားရှိရပါမည်။ အခြားဌာနများနှင့် ညှိနှိုင်းရန်အတွက် မိတ္တူအား TPIC သို့ပို့ရပါမည်။ MIS data အနေဖြင့်
 သွင်းရန် မလိုအပ်ပါ။

	အဆင့်	လုပ်ငန်း	မည်သူဦးစားပေးလဲ	ကျေးရွာမှတာဝန်ခံသူ (သို့) အုပ်စု	ပြင်ပမှမည်သူ ထောက်ပံ့ မလဲ
အပြန်အတော်အညီ	၀		<input type="checkbox"/> မ <input type="checkbox"/> ကျား		
	၂		<input type="checkbox"/> မ <input type="checkbox"/> ကျား		
	၃		<input type="checkbox"/> မ <input type="checkbox"/> ကျား		
	၄		<input type="checkbox"/> မ <input type="checkbox"/> ကျား		
	၅		<input type="checkbox"/> မ <input type="checkbox"/> ကျား		
	၅		<input type="checkbox"/> မ <input type="checkbox"/> ကျား		
အသက်မွေးဝမ်းကျောင်းမှ စိတ်ပါဝင်ရေး	၀	ခိုက်ထိုး နေထိုင် ပညာ	<input checked="" type="checkbox"/> မ <input type="checkbox"/> ကျား		
	၂		<input type="checkbox"/> မ <input type="checkbox"/> ကျား		
	၃		<input type="checkbox"/> မ <input type="checkbox"/> ကျား		
	၄		<input type="checkbox"/> မ <input type="checkbox"/> ကျား		
	၅		<input type="checkbox"/> မ <input type="checkbox"/> ကျား		
	၅		<input type="checkbox"/> မ <input type="checkbox"/> ကျား		
ကျွန်းမာရေးနှင့် အာဟာရ	၀		<input type="checkbox"/> မ <input type="checkbox"/> ကျား		
	၂		<input type="checkbox"/> မ <input type="checkbox"/> ကျား		
	၃		<input type="checkbox"/> မ <input type="checkbox"/> ကျား		
	၄		<input type="checkbox"/> မ <input type="checkbox"/> ကျား		
	၅		<input type="checkbox"/> မ <input type="checkbox"/> ကျား		
	၅		<input type="checkbox"/> မ <input type="checkbox"/> ကျား		
ပညာရေး	၀		<input type="checkbox"/> မ <input type="checkbox"/> ကျား		
	၂		<input type="checkbox"/> မ <input type="checkbox"/> ကျား		
	၃		<input type="checkbox"/> မ <input type="checkbox"/> ကျား		
	၃		<input type="checkbox"/> မ <input type="checkbox"/> ကျား		

	၄		<input type="checkbox"/> မ <input type="checkbox"/> ကျား		
	၅		<input type="checkbox"/> မ <input type="checkbox"/> ကျား		
အခြား	၀	ခို-ကျေးက	<input type="checkbox"/> မ <input type="checkbox"/> ကျား		
	၂		<input type="checkbox"/> မ <input type="checkbox"/> ကျား		
	၃		<input type="checkbox"/> မ <input type="checkbox"/> ကျား		
	၄		<input type="checkbox"/> မ <input type="checkbox"/> ကျား		
	၅		<input type="checkbox"/> မ <input type="checkbox"/> ကျား		



ကျေးလက်ထူထုအခြေပြု၊ ဖွံ့ဖြိုးမှုကို တိုးတက်စေရန်

လူထုဗဟိုပြုစီမံကိန်း၊ အမှတ် (၁၀၄) ပြည်တော်သာလမ်း၊ ထီးတရဲရပ်ကွက်၊ ဖရူဆိုမြို့၊ နယ်

www.cdd.drdmyanmar.org