



2017

လူထုပဟိုပြုစီမံကိန်း
ကျေးရွာဖွံ့ဖြိုးရေးအစီအစဉ် (၂၀၁၇-၁၈)
ဖရူဆိုမြို့၊ ဟိုယာကျေးရွာအုပ်စု၊
ရီဒီးဘူး ကျေးရွာ၊



Table of Contents

ဖရူဆိုမြို့နယ်အခြေပြမြေပုံ..... 2

ဟိုယာကျေးရွာအုပ်စုမြေပုံ 3

ကျေးရွာအုပ်စုတွင်ပါဝင်သောကျေးရွာများစာရင်း..... 4

ကျေးရွာအခြေခံအချက်အလက်များ..... 5

လူထုပူးပေါင်းပါဝင်သော လူမှုဆန်းစစ်ခြင်းနှင့် အကဲဖြတ်ခြင်းလုပ်ငန်းစဉ် အကျဉ်းချုပ်ဇယား..... 5

ကျေးရွာဖွံ့ဖြိုးရေးအစီအစဉ်အတွက် အသုံးပြုခဲ့သော PRA tools တစ်ခုချင်းစီအတွက် သုံးသပ်ချက်များ..... 8

 ကျေးရွာအရင်းအမြစ်ပြမြေပုံ..... 8

 ရည်ရွယ်ချက်..... 8

 ကျေးရွာလူမှုရေးနှင့် အရင်းအမြစ်ပြမြေပုံ သုံးသပ်ချက်များ..... 8

ရာသီခွင်ပြ ပြက္ခဒိန်..... 9

 ရည်ရွယ်ချက်..... 9

ကျား/မ ပင့်ကူအိမ် သုံးသပ်ခြင်း..... 10

 ရည်ရွယ်ချက်..... 10

 ကျား/မ ပင့်ကူအိမ် သုံးသပ်ချက်..... 10

ကျေးရွာ အရင်းအမြစ်အသုံးချမှု မြေပုံ..... 11

 ရည်ရွယ်ချက်..... 11

 ကျေးရွာ အရင်းအမြစ်အသုံးချမှု မြေပုံ သုံးသပ်ချက်..... 11

အဖွဲ့အစည်းချိတ်ဆက်မှုပြမြေပုံ..... 12

 ရည်ရွယ်ချက်..... 12

 အဖွဲ့အစည်းချိတ်ဆက်မှုပြမြေပုံ သုံးသပ်ချက်..... 12

ဥစ္စနေ ကြွယ်ဝမှု အဆင့်သတ်မှတ်ချက်..... 13

 ရည်ရွယ်ချက်..... 13

 ဥစ္စနေ ကြွယ်ဝမှု အဆင့်သတ်မှတ်ခြင်းမြေပုံ သုံးသပ်ချက်များ..... 13

အရင်းအမြစ်အသုံးချမှု ဖော်ထုတ်ခြင်းဇယား..... 14

 ရည်ရွယ်ချက်..... 14

 အရင်းအမြစ်အသုံးပြုမှု သုံးသပ်ချက်..... 14

ကော်မတီဝင်များရွေးချယ်ခြင်းနှင့် ကျေးရွာဖွံ့ဖြိုးရေး အစီအစဉ်ဆောင်ရွက်မှု မှတ်တမ်းဓါတ်ပုံများ..... 15

 ရီခီးဘူး ကျေးရွာ၏စီမံကိန်းအထောက်အကူပြု ကျေးရွာကော်မတီဝင်များစာရင်း..... 16

ကျေးရွာအချတ်အလတ်(ပုံစံ-၁)..... 17

စီမံချက်စက်ဝန်းအချိန်ဇယား(ပုံစံ -၂)..... 20

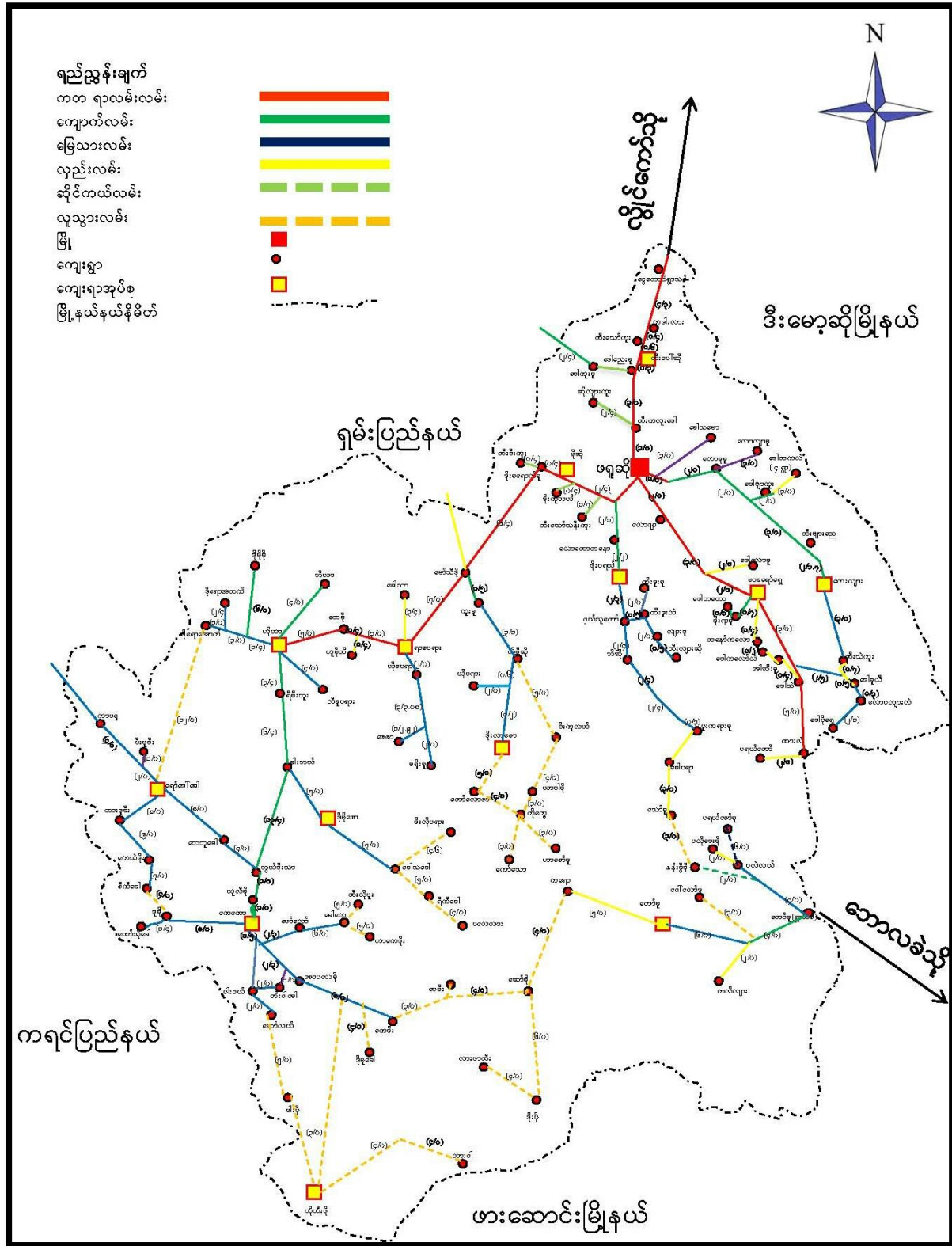
ကျေးရွာဖွံ့ဖြိုးရေးဦးစားပေးအစီအစဉ် (ပုံစံ-၃)..... 21

ကျေးရွာအုပ်စုစီမံကိန်းလုပ်ငန်းခွဲရွေးချယ်ခြင်း (ပုံစံ-၄)..... 23

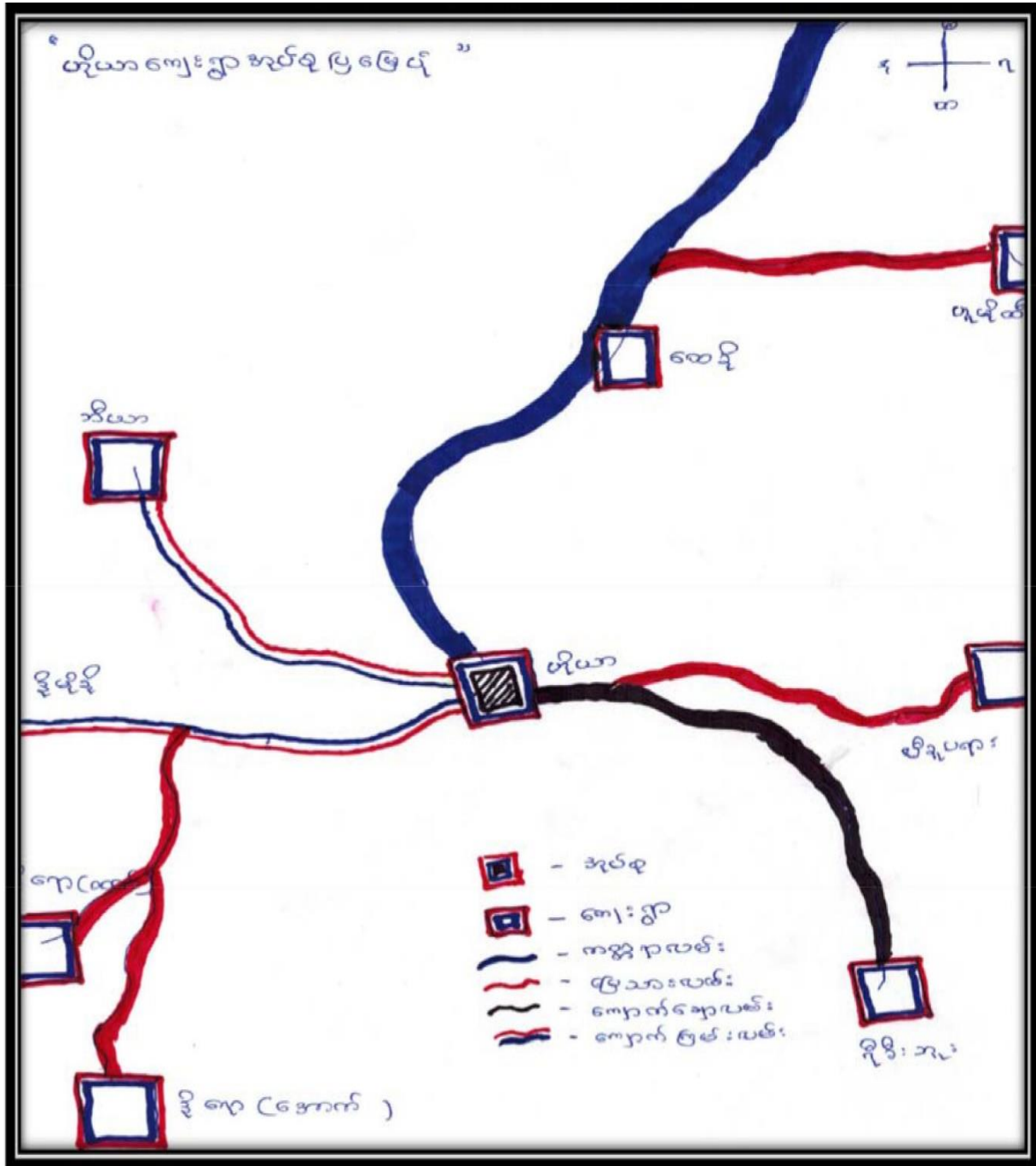
ရီခီးဘူး ကျေးရွာအစည်းအဝေးမှတ်တမ်းများ..... 24

ကဏ္ဍအလိုက်ဦးစားပေးဖွံ့ဖြိုးရေးလုပ်ငန်းစဉ်များ..... 25

ဖရူဆိုမြို့နယ်အခြေပြမြေပုံ



ဟိုယာကျေးရွာအုပ်စုမြေပုံ



ကျေးရွာအုပ်စုတွင်ပါဝင်သောကျေးရွာများစာရင်း

စဉ်	ကျေးရွာ	အိမ်ခြေ	လူဦးရေ		
			ကျား	မ	စုစုပေါင်း
၁။	ဒိုမိုနို	၃၈	၉၄	၁၀၅	၁၉၉
၂။	ဒိုရော(အောက်)	၂၆	၆၇	၅၂	၁၁၉
၃။	ဒိုရော(အထက်)	၂၅	၅၈	၅၇	၁၁၅
၄။	ဘီယာ	၁၁၀	၂၂၀	၂၈၈	၅၀၈
၅။	ဟိုယာ	၁၀၅	၂၇၁	၂၄၉	၅၂၀
၆။	လီနူပရား	၄၂	၉၆	၆၅	၁၆၁
၇။	ထေခို	၇၈	၁၅၃	၂၀၀	၃၅၃
၈။	ဟူမိုထီ	၄၂	၁၄၇	၁၀၈	၂၅၅
၉။	ရီနီးဘူး	၁၄	၃၂	၅၇	၈၉

ကျေးရွာအခြေခံအချက်အလက်များ

ရီခီးဘူးကျေးရွာတွင် လူဦးရေ (၈၉)ဦးနှင့် အိမ်ခြေ (၁၄)အိမ်ရှိပါသည်။ ရီခီးဘူးကျေးရွာသည် ဖရူဆိုမြို့ ၊ ဧ။ အနောက်ဘက်ခြမ်းတွင် တည်ရှိပြီး ဟိုယာကျေးရွာ၏ အနောက်တောင် ၂ မိုင် ၂၅၀ လှံ ခန့် အကွာတွင် တည်ရှိပါသည်။ ခရေယာန် ဘာသာကို ယုံကြည်ကိုးကွယ် ကြပါသည်။ ရွာ တွင်းရွာ ပြင်ချိတ် ဆက်လမ်းသည် ကျောက်ကြမ်းလမ်းအနည်းငယ်နှင့် ကျောက်ချောလမ်းများ ဖြင့်ချိတ်ဆက်သွားလာ ကြပါသည်။ မိုးရေ ကိုအဓိကအားထားသုံးစွဲကြပြီး မိုးရေလှောင်ကန် များနှင့်စုဆောင်းထားရှိပါသည်။ ကယောလူမျိုးစုများသာ နေထိုင်ကြပြီး တောင်ယာလုပ်ကိုင်စားသောက်ခြင်းဖြင့် အသက်မွေးဝမ်းကြောင်းပြုကြပါသည်။

လူထုပူးပေါင်းပါဝင်သော လူမှုဆန်းစစ်ခြင်းနှင့် အကဲဖြတ်ခြင်းလုပ်ငန်းစဉ် အကျဉ်းချုပ်ဖော်ပြချက်

စဉ်	အကြောင်းအရာ	ရက်စွဲ	ဦးတည်အုပ်စု	တက်ရောက်သူများ			အဓိက ဆွေးနွေးချက်များ
				က	မ	ပ	
၁	ကျေးရွာလူမှုရေးပြ သယံဇာတပြမြေပုံ	၃၀-၁၂ ၂၀၁၆	ရပ်မိရက်ဖ၊ ကော်မတီဝင်၊ ကျေးရွာလူထု များ အားလုံး	၁၁	၉	၂၀	အခြေခံအဆောက်အအုံများ၊ လုပ်ပန်းဆက်သွယ်ရေးအခြေ အနေ၊ လယ်ယာမြေများ၊ ရေထွက်ပေါက်၊ ရေလှောင် ကန်၊ သစ်တောများ
၂	လူမှုစီးပွားအဆင့် သတ်မှတ်ခြင်း	၃၀-၁၂ ၂၀၁၆	ချမ်းသာ၊ အလယ်အလတ်၊ နွမ်းပါး၊	၁၁	၉	၂၀	ကျေးရွာလူမှုစီးပွားရေးကို အုပ်စုများခွဲခြားသတ်မှတ်နိုင် ရေးအတွက်အခြေခံစံနှုန်းများ သတ်မှတ်ရန် အများလူထု သဘောတူသတ်မှတ်ခြင်း
၃	ကျား/မရေးရာ ကဏ္ဍ	၃၀-၁၂ ၂၀၁၆	ကျေးရွာအတွင်းရှိ အမျိုးသားနှင့် အမျိုးသမီးများ	၁၁	၉	၂၀	ကျေးရွာအတွင်းရှိအရင်းအမြစ်၊ ပိုင်ဆိုင်မှု၊ အခြေခံအဆောက်အ ဦး စသောလုပ်ငန်းများကို ဘယ်သူတွေက အသုံးပြု၊ ထိမ်းချုပ်နေသလဲဆိုတာကို ဆွေးနွေးမှုများ ပြုလုပ်ခြင်း

စဉ်	အကြောင်းအရာ	ရက်စွဲ	ဦးတည်အုပ်စု	တက်ရောက်သူများ			အဓိက ဆွေးနွေးချက်များ
				က	မ	ပ	
၄	ပင့်ကူအိမ် ကွန်ယက်	၃၀-၁၂ ၂၀၁၆	အမျိုးသားများနှင့် အမျိုးသမီးများ၊ ကျေးရွာလူထု	၁၁	၉	၂၀	အမျိုးသားများနှင့်အမျိုးသမီးများ တန်းတူအခွင့်အရေးရရှိမှုနှင့် မရရှိ သည့် အကြောင်းအရင်းများ
၅	အဖွဲ့အစည်း ချိတ်ဆက်ပုံ	၃၀-၁၂ ၂၀၁၆	ကျေးရွာအုပ်ချုပ် ရေးအဖွဲ့၊ ကျေးရွာ စီထောက်အဖွဲ့၊ ကျေးရွာလူထု	၁၁	၉	၂၀	ကျေးရွာအတွင်းရှိ အဖွဲ့အစည်း များနှင့် မည်သို့သောလုပ်ငန်းများ အတွက် မည်သည့်အဖွဲ့များ ချိတ်ဆက်လုပ်ကိုင်မှုရှိခြင်း
၆	ရာသီခွင်ပြ ပြက္ခဒိန်	၃၀-၁၂ ၂၀၁၆	ကော်မတီဝင်များ၊ အမျိုးသမီး/သား ဆင်းရဲနွမ်းပါးသူ	၁၁	၉	၂၀	စိုက်ပျိုးရိတ်သိမ်းကာလ (တောင် ယာ၊လယ်ယာ)၊ စီးပွားရေး/ငွေရှာ (အရောင်းအဝယ်)၊ ပွဲတော်ချိန်၊ မိုးများကာလ၊ ကျန်းမာရေးဆိုး ကာလ၊ ဝင်ငွေအကောင်းဆုံး ကာလ၊ အလုပ်ပါးကာလ၊ ရေရှားကာလ
၇	အခက်အခဲ/ပြဿနာ	၃၀-၁၂ ၂၀၁၆	အမျိုးသမီး/သား၊ လူထုအားလုံး	၁၁	၉	၂၀	ငွေကြေးအရင်းအနှီးမရှိ၊ လမ်းပန်းဆက်သွယ်ရေး၊ မီးလင်းရေး ရေလုံလောက်မှုမရှိ ဖုန်းဆက်သွယ်ရေး၊ ကျန်းမာရေး၊ ပညာရေး၊ စီးပွားရေး၊ စည်းလုံးခြင်းမရှိ။
၈	ကျေးရွာ၏(၄)နှစ်စာ မျော်မှန်းချက်များ	၃၀-၁၂ ၂၀၁၆	ကျေးရွာလူထု အားလုံး	၁၁	၉	၂၀	စီးပွားရေးပိုမိုကောင်းမွန်လာရန်၊ ပညာရေး၊ လူမှုရေး၊ ကျန်းမာရေး၊ ဘာသာရေး ပိုမိုကောင်းမွန်လာ၊ ကျေးရွာစည်းလုံးခြင်း

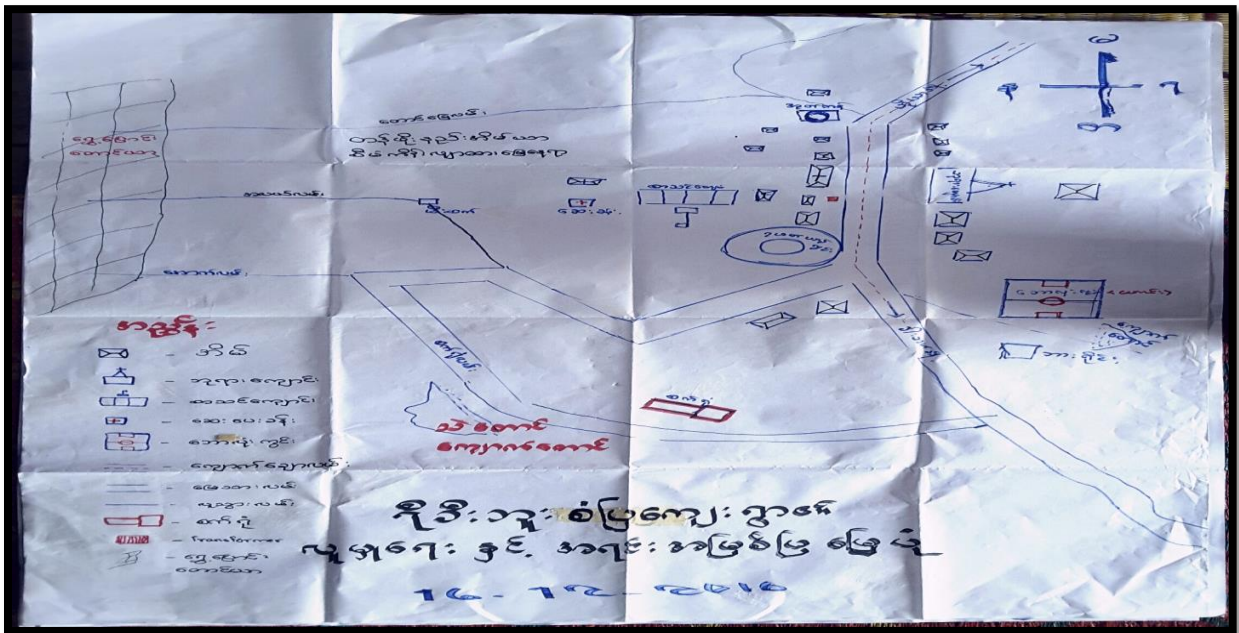
စဉ်	အကြောင်းအရာ	ရက်စွဲ	ဦးတည်အုပ်စု	တက်ရောက်သူများ			အဓိက ဆွေးနွေးချက်များ
				က	မ	ပ	
							ပိုမိုကောင်းမွန်လာ၊ စားဝတ်နေရေးပိုမိုအဆင်ပြေလာ
၉	ကျေးရွာဖွံ့ဖြိုးရေး လုပ်ငန်းစဉ်များ	၃၀-၁၂ ၂၀၁၆	ရွာလူထု အားလုံး	၁၁	၉	၂၀	လမ်း(ကတ္တရာ)၊ မီး(လျှပ်စစ်မီး)၊ ခန်းမဆောင်၊ ရေလှောင်ကန်၊ ရေငုတ်/ပိုက်၊ စာသင်ကျောင်း တိုးချဲ့
၁၀	ကျေးရွာဦးစားပေး လုပ်ငန်းစဉ်များ	၃၀-၁၂ ၂၀၁၆	ရွာလူထု အားလုံး	၁၁	၉	၂၀	ကျေးရွာဖွံ့ဖြိုးရေးလုပ်ငန်းစဉ် အဆင့် သတ်မှတ်ခြင်း၊ တိုင်းတာခြင်း၊ ခန့်မှန်းကုန်ကျငွေ တွက်ချက်ခြင်း၊ အကျိုးခံစားခွင့် ရှိသူလူဦးရေ
၁၁	ကျေးရွာသမိုင်း အကျဉ်းချုပ်	၃၀-၁၂ ၂၀၁၆	အမျိုးသမီး/သား၊ လူထုအားလုံး	၁၁	၉	၂၀	အိမ်ခြေ၊ လူဦးရေ၊ လူမျိုး၊ ဘာသာစသော ကျေးရွာသမိုင်း အချက်အလက် အဆင့်ဆင့်များ ကို ဖော်ထုတ်ခြင်း

ကျေးရွာဖွံ့ဖြိုးရေးအစီအစဉ်အတွက် အသုံးပြုခဲ့သော PRA tools တစ်ခုချင်းစီအတွက် သုံးသပ်ချက်များ

ကျေးရွာအရင်းအမြစ်ပြမြေပုံ

ရည်ရွယ်ချက်

ရီခီးဘူး ကျေးရွာ၏ လူမှုရေးပြမြေပုံ သုံးသပ်ခြင်း၏ ရည်ရွယ်ချက်မှာ ကျေးရွာ ၏တည်နေရာ အနေ အထားနှင့် ဘာသာရေး ကိုးကွယ်ယုံကြည်မှု ပုံစံ၊ လမ်းပန်းဆက်သွယ်ရေး၊ ကျန်းမာရေး စောင့်ရှောက်မှု၊ ပညာရေးအခြေအနေနှင့် သောက်သုံးရေ ရရှိမှုအခြေအနေများကို သိရှိနိုင်စေရန်ရည်ရွယ်ရေးသားခြင်း ဖြစ်ပါသည်။



ကျေးရွာလူမှုရေးနှင့် အရင်းအမြစ်ပြမြေပုံ သုံးသပ်ချက်များ

ရီခီးဘူးကျေးရွာ သည် ဖရူဆိုမြို့၏ အနောက်ဘက်ခြမ်းတွင် တည်ရှိပြီး ဟိုယာကျေးရွာ၏ အနောက်တောင် ၂ မိုင် ၂၇၀ လုံး ခန့် အကွာတွင် တည်ရှိပါသည်။ ခရေယာန် ဘာသာကို ယုံကြည်ကိုးကွယ် ကြပါသည်။ ရွာ တွင်းရွာ ပြင်ချိတ် ဆက်လမ်းသည် ကျောက်ကြမ်းလမ်းအနည်းငယ်နှင့် ကျောက်ချောလမ်းများ ဖြင့်ချိတ်ဆက်သွားလာ ကြပါသည်။ ကျေးရွာ တွင်း စာသင်ကျောင်း၊ ဘုရားကျောင်း၊ ကိုယ်ထူကိုယ်ထ ဆေးပေးခန်းတို့ရှိပါသည်။ သို့သော်ကျေးရွာတွင်း ရှိသော ဆေးပေးခန်း သည် အမျိုးသမီးနှင့် ကလေးများအတွက် လုံလောက်သော ကျန်းမာရေး စောင့်ရှောက်ခွင့် မရရှိ နိုင်ပါ။ မိုးရေ ကိုအဓိကအားထားသုံးစွဲကြပြီး မိုးရေလှောင်ကန် များနှင့်စုဆောင်းထားရှိပါသည်။ ကယောလူမျိုးစုများသာ နေထိုင်ကြပြီး တောင်ယာလုပ်ကိုင်စားသောက်ခြင်းဖြင့် အသက်မွေးဝမ်းကြောင်းပြုကြပါသည်။ သို့ဖြစ်ပါ၍ ကျေးရွာ၏ လူမှုရေးပြမြေပုံ ကိုသုံးသပ်ခြင်းဖြင့် ကျေးရွာ၏ အခြေအနေလိုအပ်ချက်များကို သိရှိသုံးသပ်လေ့လာရပါသည်။

ရာသီခွင်ပြ ပြက္ခဒိန်

ရည်ရွယ်ချက်

ရီခီးဘူး ကျေးရွာ၏ ရာသီခွင်ပြ ပြက္ခဒိန် ရေးဆွဲခြင်း၏ရည်ရွယ်ချက်မှာ ကျေးရွာ၏ လမ်းပန်းဆက်သွယ်ရေး ရေရရှိမှု၊ ရာသီဥတု၊ ကျန်းမာရေး၊စီးပွားရေး နှင့် စိုက်ပျိုးရေး စသည့်ကဏ္ဍ များကိုသိရှိစေရန် ရည်ရွယ်ရေးသားခြင်းဖြစ် ပါသည်။

ကျေးရွာ- ရီခီးဘူး	ကျေးရွာလူများ၏ နှစ် နှစ်က ဖြစ်ပေါ်ကြမှု											
ရက်စွဲ- အရက်	1	2	3	4	5	6	7	8	9	10	11	12
လမ်းပန်းဆက်သွယ်ရေး												
ဇရာရရှိမှု	→					→						
ကျွန်း-ဆေး	common cold					တုပ်ကွေး/လိပ်ဆေး						
ရာသီဥတု												
ပွဲဇာတိ												
မိုးရွာရေး												
မိုးရွာရေး												
မိုးရွာရေး												

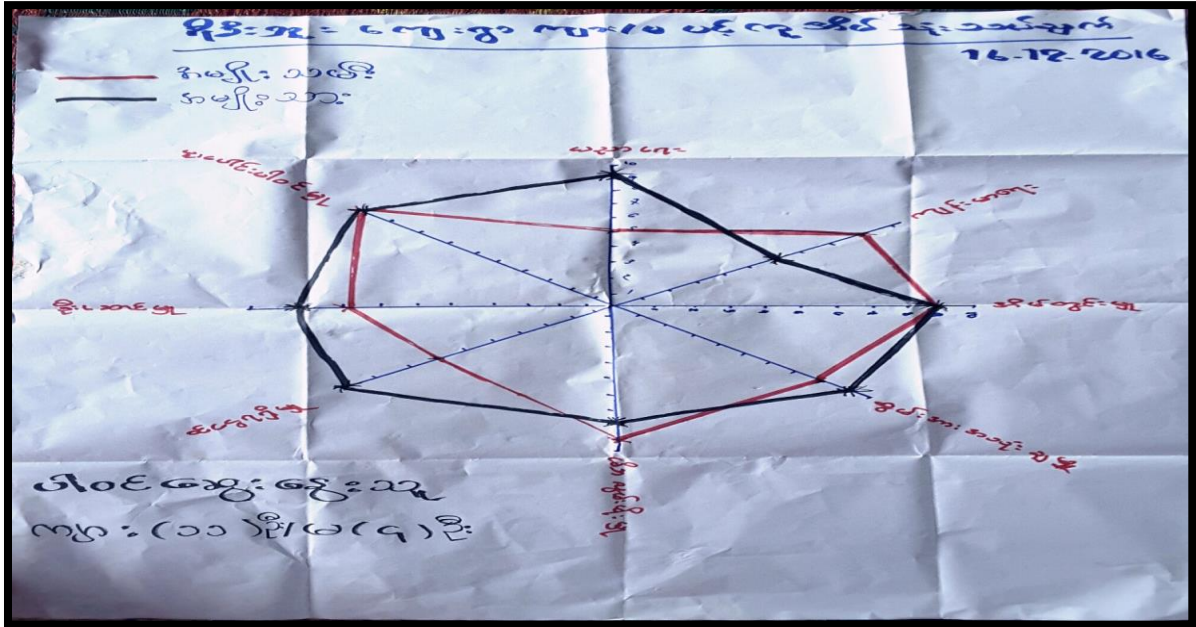
ရာသီခွင်ပြ ပြက္ခဒိန် သုံးသပ်ချက်

ရီခီးဘူးကျေးရွာ ၏ လမ်းပန်းဆက်သွယ်ရေး အခြေအနေမှာ ၁ ၄ လပိုင်းအထိ သည် ကုန်သွယ်သွားလာမှုအဆင်ပြေပြီး ၅ လပိုင်းမှ ၉ လပိုင်းအထိ ကားများသွားလာခြင်း မှာ အဆင်မပြေနိုင်သော်လည်း မော်တော်ဆိုင်ကယ် များဖြင့်သာ သွားလာနိုင်ပါသည်။ ၁၀ လပိုင်းမှ ၁၂ လပိုင်းတွင် မော်တော်ယာဉ်များ အဆင်ပြေချောမွေ့စွာ ပြန်လည်သွား လာနိုင်သည်ကို တွေ့ရှိရပါသည်။ ရေရရှိမှုအခြေ အနေမှာ နွေဦး ကာလများတွင် သောက်သုံးရေများ ရရှိရန် ခက်ခဲလှပြီး မိုးတွင်းနှင့်ဆောင်းတွင်း ကာလများတွင် မိုးရေ များနှင့်စိမ့်စမ်းရေ များကို သုံးစွဲကြပါသည်။ ကျန်းမာရေး အခြေအနေမှာ ၁ လပိုင်းမှ ၄ လပိုင်းအတွင်း ကလေးများ ဝမ်းပျက်ဝမ်းလျောရောဂါ များအဖြစ်များပြီး ငှက်ဖျားရောဂါများ လည်းအဖြစ်များ သည်ကို တွေ့ရှိရပါသည်။ မိုးတွင်းနှင့် ဆောင်းတွင်းများတွင် တုတ်ကွေးရောဂါများကူးစက်ပျံ့ပွားမှု များဖြစ်ပေါ်သည်ကို တွေ့ရှိရပါသည်။ ရိုးရာပွဲတော် များမှာဘာသာရေး ပွဲတော်များနှင့် ရိုးရာဒေသ ထုံးတမ်း ပွဲတော်များကို နှစ်စဉ် နှစ်တိုင်း သမရိုးကျ ပြုလုပ်ကျင်းပလျက်ရှိပါသည်။ ကျေးရွာ ၏အဓိက စီးပွားရေး လုပ်ငန်းမှာ ဖာလာနှင့်ငရုတ်စသည့် သီးနှံများ ဖြစ် ပြီး ဝင်ငွေ ရရှိသည့် အချိန်ကာလများလည်းဖြစ်ပါသည်။ ထို့ကြောင့် ရာသီခွင်ပြ ပြက္ခဒိန် ကိုကြည့်ခြင်းအားဖြင့် ကျေးရွာ၏အစဉ်အလာများနှင့်လုပ်ရှားသွားလာမှုများကို ကျေးရွာ၏ ဆန်းစစ်ချက် နှင့် လိုအပ်ချက်များအပေါ်တွင်လည်း လေ့လာသိရှိ သုံးသပ်ရပါသည်။

ကျား/မ ပင့်ကူအိမ် သုံးသပ်ခြင်း

ရည်ရွယ်ချက်

ရီခီးဘူး ကျေးရွာ ၏ ကျား/မ ပင့်ကူအိမ် သုံးသပ်ခြင်း ၏ ရည်ရွယ်ချက် မှာ ကျေးရွာတွင်ရှိသော အမျိုးသား ၊ အမျိုးသမီးများ ၏ အခန်းကဏ္ဍ အသီးသီးတွင် ပါဝင်လုပ်ဆောင်မှု အနေအထားနှင့် ထိုပါဝင်လုပ်ဆောင်မှု များသည် ကွာဟမှု ရှိပါက မည်သည့် အတွက်ကြောင့် ဆိုသည်ကို သိရှိစေရန်အတွက် ရည်ရွယ်ရေးသား ခြင်းဖြစ်ပါသည်။



ကျား/မ ပင့်ကူအိမ် သုံးသပ်ချက်

ရီခီးဘူး ကျေးရွာ ၏ အမျိုးသား၊အမျိုးသမီး ပင့်ကူအိမ် မြေပုံသုံးသပ်ချက်ပြု လုပ်ရာတွင် ထိုကျေးရွာတွင်းရှိ အမျိုးသား၊အမျိုးသမီး များ၏ ပညာရေး၊ကျန်းမာရေး၊ လုံခြုံမှု၊ အိမ်တွင်းမှု၊ အလုပ်အကိုင် အခွင့်အလမ်း၊ ဝင်ငွေ၊ ပူးပေါင်း ပါဝင်မှု၊ အရင်းအမြစ်အသုံး ချမှုဆုံးဖြတ် ချက်မှတ် ပိုင်ခွင့်နှင့် ဦးဆောင်မှု၊ ကဏ္ဍ များ ကိုထည့်သွင်းဆွေးနွေး ခြင်းဖြင့် ရီခီးဘူး ကျေးရွာ ရှိအမျိုးသား/အမျိုးသမီးတို့၏လုပ်ဆောင်ချက်တိုးတက်မှု ၊ဆုတ်ယုတ်မှု၊ ကွာခြားချက်များကို တွေ့ရှိ ရပါသည်။သုံးသပ်ချက်ပြုလုပ်ရာတွင် ပညာရေး ၊ အလုပ်အကိုင် အခွင့် အလမ်း၊ဝင်ငွေ ၊စွမ်းအားအသုံးချမှု နှင့် ဦးဆောင်မှု ကဏ္ဍ များတွင် အမျိုးသားများက ဆုံးဖြတ်ဆောင်ရွက် ကြပြီး အိမ်တွင်းမှု နှင့် မိဘလွှမ်းမိုး မှု ကဏ္ဍ များတွင် အမျိုးသမီးများက ဆုံးဖြတ် ဆောင်ရွက် ခွင့်ရကြပါသည်။အိမ်တွင်းမှုနှင့် ပူးပေါင်းပါဝင်မှု တွင် အမျိုးသားနှင့် အမျိုးသမီး မှာ တန်းတူ ညီမျှ ဆုံးဖြတ်ဆောင် ရွက်ကြပါသည်။ ထို့ကြောင့် ပင့်ကူအိမ် မြေပုံ သုံးသပ်ခြင်းဖြင့် ရီခီးဘူးကျေးရွာ တွင်းရှိ အမျိုးသမီးများ၏ စွမ်းဆောင်ရည်မှာအမျိုးသားကဲ့သို့ ပင် ပါဝင်စွမ်းဆောင်နိုင်ကြောင်းကို သုံးသပ်လေ့လာ တွေ့ရှိရပါသည်။

ကျေးရွာ အရင်းအမြစ်အသုံးချမှု မြေပုံ

ရည်ရွယ်ချက်

ရီခီးဘူး ကျေးရွာ ၏ ကျေးရွာ အရင်းအမြစ်အသုံးချမှု မြေပုံကို ရေးဆွဲ ရခြင်း၏ ရည်ရွယ်ချက်မှာ ထိုကျေးရွာရှိ လူသားအရင်းအမြစ်နှင့် သဘာဝ အရင်းအမြစ်များကို မည်သူက အသုံးပြုပြီး ထိုအရင်းအမြစ်များကို အသုံးပြုရန် မည်သူ က ဆုံးဖြတ်၊ ထိန်းချုပ်သည်ကို သိရှိရန် အတွက် ရည်ရွယ်ရေးသားခြင်းဖြစ်ပါသည်။

ရီခီးဘူး ကျေးရွာ ၏ အရင်းအမြစ် အသုံးချမှု မြေပုံ ဇယား ၇၆.၁၆.၀၀၁၆

ကျား + မ		ကျား	မ	ကျား + မ		ကျား	မ
အရင်းအမြစ် အသုံးချမှု				အရင်းအမြစ် အသုံးချမှု			
၆၇	၆၇	၆၇	၆၇	၆၇	၆၇	၆၇	၆၇
သစ်	~	~	~	၆၇ ရှေးခေတ် ကန်	၆၇	သစ်	၆၇
၆၇	~	~	~	ကျေးတောင်စက်စေ့	၆၇	၆၇	၆၇
သံ	~	~	~	ပရိ. / ၀၃	သံ	၆၇	၆၇
ကျောက်	~	~	~	ကျောက်	ကျောက်	၆၇	၆၇
ပရိ. / ၀၃	လက်သမား/ပရိ.ရံ	လက်သမား/ပရိ.ရံ	လက်သမား/ပရိ.ရံ	ပရိ. / ၀၃	လက်သမား/ပရိ.ရံ	လက်သမား/ပရိ.ရံ	လက်သမား/ပရိ.ရံ
၆၇ ရှေးခေတ် ကန်							
စာသင်ကျောင်း							
လက်သမား / ပရိ.ရံ							


ကျေးရွာ အရင်းအမြစ်အသုံးချမှု မြေပုံ သုံးသပ်ချက်

ရီခီးဘူး ကျေးရွာတွင် နေထိုင်သူများ၏ အဓိကအသုံးပြုနေသော လူသားအရင်းအမြစ်များမှာ ပန်းရံ၊ လက်သမား၊ တို့အနည်းငယ်ရှိပြီး အဆောက်အအုံများဖြစ်ကြသည့် ဘုရားကျောင်း၊ စာသင်ကျောင်းနှင့် လူနေအိမ် အရင်းအမြစ်များ ရှိပါသည်။ ထို့အပြင် သဘာဝအရင်းအမြစ်များ ဖြစ်ကြသည့် သစ်၊ ဝါး၊ ကျောက်၊ သဲ နှင့် တောင်ယာမြေ ဧရိယာများနှင့် စိမ့်စမ်း ရေ စသည့် သဘာဝအရင်းအမြစ်များကို အသုံးပြုကြ ပါသည်။ ထိုအရင်းအမြစ်များကို အသုံးပြုကြရာတွင် အမျိုးသား၊ အမျိုးသမီး တန်းတူ အသုံးပြုခွင့်ရှိသော်လည်း ထိုအသုံးပြုမှု အတွက် ဆုံးဖြတ်ချက်၊ ထိန်းချုပ်မှု ပြုလုပ်ဆောင်ရွက် ရာတွင် အမျိုးသားများက ပိုမို ဦးဆောင်ပြီး ဆုံးဖြတ် ထိန်းချုပ်ကြပါသည်။ ထိုသို့ ဖြစ်ခြင်းမှာ ထိုကျေးရွာ တွင်းရှိ အမျိုးသမီး များကို ဆုံးဖြတ်ပိုင်ခွင့် မပေးခြင်း၊ ရိုးရာ ဓလေ့ ထုံးတမ်းအစဉ် အလာများအရ အမျိုးသမီးများ ပါဝင် ထိန်းချုပ် ပိုင်ခွင့် မရရှိ ခြင်းကြောင့် ဖြစ်ပါသည်။ ထို့ကြောင့်ကျေးရွာ ၏ အရင်းအမြစ်မြေပုံကို သုံးသပ်ခြင်းဖြင့် အမျိုးသမီးများ၏ ထိန်းချုပ်ပိုင် ခွင့် အခွင့်လုံးဝမရှိနေသည်ကို တွေ့ရှိရပြီး အမျိုးသားများ၏ လွှမ်းမိုးမှု ရှိနေသည်ကို လည်းသုံးသပ်လေ့လာ သိရှိရပါသည်။

အဖွဲ့အစည်းချိတ်ဆက်မှုပြမြေပုံ

ရည်ရွယ်ချက်

ရီခီးဘူး ကျေးရွာတွင် ဩဇာလွှမ်းမိုးမှု ရှိသောလူများ၊အုပ်စုများနှင့် ဆုံးဖြတ်ချက်ချရာတွင် အမျိုးသား/သမီး ပါဝင်မှုအခြေအနေ ကျေးရွာတွင်းရှိ ကျေးရွာဖွံ့ဖြိုးရေး ချိတ်ဆက်ဆောင်ရွက် မှုအခြေအနေ များကိုသိရှိနိုင်စေရန် အတွက် ရည်ရွယ်ရေးသားခြင်းဖြစ်ပါသည်။



အဖွဲ့အစည်းချိတ်ဆက်မှုပြမြေပုံ သုံးသပ်ချက်

ရီခီးဘူး ကျေးရွာတွင် အဖွဲ့အစည်းအုပ်စု ၂ ဖွဲ့ရှိပါသည်။၎င်းတို့မှာ ကျေးရွာတွင်း ရှိ အဖွဲ့အစည်းနှင့် ကျေးရွာပြင်ပရှိအဖွဲ့အစည်းများ ဖြစ်ပါသည်။ကျေးရွာ တွင်းချိတ်ဆက်ဆောင်ရွက် လျက်ရှိသော အဖွဲ့များမှာ အုပ်ချုပ်ရေးအဖွဲ့များနှင့်ဘာသာရေး အသင်းအဖွဲ့ တို့ဖြစ်ပါသည်။ ကျေးရွာပြင်ပရှိ အဖွဲ့အစည်းများ မှာ ပညာရေး ငှာန၊မြေစရင်း ငှာန၊EPC၊နတလ ၊ ပြည်သူ့ဆေးရုံ ၊ KNPDP ၊ လဝက ငှာန ၊ရဲစခန်း၊ စသည့် အစိုးရငှာန များနှင့် ချိတ်ဆက်ဆောင်ရွက်နေသည်သာမက အမျိုးသမီးရေးရာ အဖွဲ့(KNWO)၊ လူထုဗဟိုပြု စီမံကိန်း များနှင့် ချိတ်ဆက်ဆောင်ရွက်လျက်ရှိပါသည်။ ထို့ကြောင့်ရီခီးဘူး ကျေးရွာတွင်းရှိ အဖွဲ့အစည်း ချိတ်ဆက်ဆောင်ရွက် မှုများကို သုံးသပ်ခြင်းဖြင့် ကျေးရွာ၏ တိုးတက်မှု အခန်းကဏ္ဍ များကို ထည့်သွင်းလုပ်ဆောင်နိုင်စေမည့် ချိတ်ဆက်ဆောင်ရွက်မှု လုပ်ငန်းများကို ဖော်ထုတ်တွေ့ရှိရ ပါသည်။

ဥစ္စာကြွယ်ဝမှု အဆင့်သတ်မှတ်ချက်

ရည်ရွယ်ချက်

ရီခီးဘူး ကျေးရွာတွင် ရှိသော ထိခိုက်လွယ်သော အုပ်စုများနှင့် ထိခိုက်လွယ်ရသော အကြောင်းရင်းများကို သိရှိစေရန် ရည်ရွယ်ပါသည်။

ဦးစီးဌာန ဇယား-၇	ဥစ္စာကြွယ်ဝမှု အဆင့်သတ်မှတ်ခြင်း	၁၆-၁၂-၂၀၁၆	
အမျိုးအစား	သတ်မှတ်ချက်၊ ညွှန်တိုင်း	အိမ်ထောင် အရေအတွက်	ရာခိုင်နှုန်း
အလှူအတန်း	အိုင်ကယ် / ကျွဲ / နွား / ဈေးဆိုင် / ပါလာဇံ / အိတ် ၁၂ ဖိ: ၂၂၀၀၀၀ ၅ ဖိ: ၂၀၀၀၀၀	၁	7%
မြေလက်ယာ အုပ်စု	အိုင်ကယ် / ကျွဲ / အိတ် / ပါလာဇံ ၁၂ ဖိ: ၂၂၀၀၀၀ ၅ ဖိ: ၂၀၀၀၀၀ ၁-၈၀	၆	43%
မမြေလက်ယာ အုပ်စု	၁၂: ၂၂၀၀၀ / အိတ် ၂၂၀၀၀၀	၇	50%

ဥစ္စာကြွယ်ဝမှု အဆင့်သတ်မှတ်ခြင်းမြေပုံ သုံးသပ်ချက်များ

ရီခီးဘူး ကျေးရွာတွင်ဥစ္စာကြွယ်ဝမှု အဆင့်သတ်မှတ်ရာ၌ အုပ်စုသုံးမျိုးခွဲခြား ထားပါသည်။ ချမ်းသာသောအုပ်စု မြေလည်သောအုပ်စုနှင့် မမြေလည်သော အုပ်စု ဟူ၍ ခွဲခြားထားပါသည်။ ချမ်းသာသော အုပ်စု ၏ လက္ခဏာ ရပ်များမှာ လယ်ယာမြေ၊ ကျွဲ၊ နွား၊ ဆိတ်၊ ဆိုင်ကယ် နှင့် တိုက်အိမ် တို့ပိုင်ဆိုင်ကြပါသည်။ ထိုသို့ပိုင်ဆိုင် ထားသော မိသားစု မှာ ကျေးရွာတွင် ၁ အိမ်ရှိပါသည်။ မြေလည်သော အုပ်စု များသည် လယ်ယာမြေ (ကျွဲ၊ နွား) ၊ ဆိုင်ကယ် နှင့် ပျဉ်ထောင်အိမ် များပိုင်ဆိုင်ကြသော မိသားစုများ ဖြစ်ကြပါသည်။ ထိုသို့ ပိုင်ဆိုင်ထားသော မိသားစု များမှာ အိမ်ခြေ ၆ ရှိပါသည်။ မမြေလည်သော အုပ်စု များမှာ ကြက်၊ ဝက်၊ တောင်ယာ အနည်းငယ်နှင့် ဝါးအိမ် များပိုင်ဆိုင်ကြပါသည်။ ထိုသို့ပိုင်ဆိုင်သော မိသားစု မှာ ၇ အိမ် ရှိပါသည်။ ထို့ကြောင့် ဥစ္စာ နေ အဆင့် သတ်မှတ် ချက်ပြုလုပ်ခြင်းဖြင့် ကျေးရွာ တွင်ရှိသော မမြေလည်ဆုံးသော အုပ်စုများ ၏ အခြေအနေကို သိရှိရပြီး ထိုသို့ သိရှိ ရခြင်းဖြင့် စီမံကိန်းလုပ်ငန်းခွဲများ ဆောင်ရွက်ရာတွင် ထိုသို့သော အုပ်စုများ ပိုမို ပါဝင်လာနိုင်စေရန်အတွက် သာမက အခွင့်အလမ်းကောင်းများ ဖန်တီးပေးနိုင်ရန် နှင့် ထည့်သွင်းစဉ်းစားနိုင်စေရန်အတွက် ရည်ရွယ်သုံးသပ်ခြင်း ဖြစ်ပါသည်။

အရင်းအမြစ်အသုံးချမှု ဖော်ထုတ်ခြင်းဇယား

ရည်ရွယ်ချက်

ရိခီးဘူးကျေးရွာ၏ သဘာဝအရင်းအမြစ်များ သုံးစွဲထိန်းချုပ်မှုပြဇယား၏ ရည်ရွယ်ချက်မှာ ကျေးရွာအတွင်းရှိ သဘာဝအရင်းအမြစ်အား အမျိုးသား / သမီးသုံးစွဲအသုံးပြုမှုနှင့် မည်သူများက ထိန်းချုပ်ဆုံးဖြတ်ချက်ကြသည်ကို ခွဲခြားသိရှိလာနိုင်ရန်အတွက်ဖြစ်ပါသည်။

ရိခီးဘူးကျေးရွာ ရေ အရင်းအမြစ် သုံးစွဲ ထိန်းချုပ်မှုပြဇယား ၇.၆.၂၀၁၆

ကျား + မ		ကျား		မ		ကျား + မ		ကျား		မ	
အရင်းအမြစ် သုံးစွဲမှု		အရင်းအမြစ် ထိန်းချုပ်မှု		အရင်းအမြစ် ထိန်းချုပ်မှု		အရင်းအမြစ် ထိန်းချုပ်မှု		အရင်းအမြစ် ထိန်းချုပ်မှု		အရင်းအမြစ် ထိန်းချုပ်မှု	
♂	♀	♂	♀	♂	♀	♂	♀	♂	♀	♂	♀
၆၇	၆၇	၆၇	၆၇	၆၇	၆၇	၆၇	၆၇	၆၇	၆၇	၆၇	၆၇
သစ်	သစ်	သစ်	သစ်	သစ်	သစ်	၆၇ လှောင်ကန်	၆၇	သစ်	၆၇	၆၇	၆၇
ဝါး	ဝါး	ဝါး	ဝါး	ဝါး	ဝါး	ကျောင်းစက်စစ်	ဝါး	ဝါး	ဝါး	ဝါး	ဝါး
သဲ	သဲ	သဲ	သဲ	သဲ	သဲ	ပဒီး / ၀၃	သဲ	သဲ	သဲ	သဲ	သဲ
ကျောက်	ကျောက်	ကျောက်	ကျောက်	ကျောက်	ကျောက်		ကျောက်	ကျောက်	ကျောက်	ကျောက်	ကျောက်
ပဒီး / ၀၃	ပဒီး / ၀၃	ပဒီး / ၀၃	ပဒီး / ၀၃	ပဒီး / ၀၃	ပဒီး / ၀၃		ပဒီး / ၀၃	ပဒီး / ၀၃	ပဒီး / ၀၃	ပဒီး / ၀၃	ပဒီး / ၀၃
၆၇ လှောင်ကန်	၆၇ လှောင်ကန်	၆၇ လှောင်ကန်	၆၇ လှောင်ကန်	၆၇ လှောင်ကန်	၆၇ လှောင်ကန်		၆၇ လှောင်ကန်	၆၇ လှောင်ကန်	၆၇ လှောင်ကန်	၆၇ လှောင်ကန်	၆၇ လှောင်ကန်
တောင်ကျား	တောင်ကျား	တောင်ကျား	တောင်ကျား	တောင်ကျား	တောင်ကျား		တောင်ကျား	တောင်ကျား	တောင်ကျား	တောင်ကျား	တောင်ကျား
လက်သမား / ပဒီး	လက်သမား / ပဒီး	လက်သမား / ပဒီး	လက်သမား / ပဒီး	လက်သမား / ပဒီး	လက်သမား / ပဒီး		လက်သမား / ပဒီး	လက်သမား / ပဒီး	လက်သမား / ပဒီး	လက်သမား / ပဒီး	လက်သမား / ပဒီး

အရင်းအမြစ်အသုံးပြုမှု သုံးသပ်ချက်

ရိခီးဘူးကျေးရွာရှိ သဘာဝအရင်းအမြစ်များဖြစ်ကြသော သစ်၊ ရေ၊ သဲ၊ ကျောက်၊ ဝါး၊ စိမ်းစမ်းရေ၊ တောရိုင်းတိရစ္ဆာန်နှင့် သက်ကယ်ပန်း၊ ဝဥ များ ထွက်ရှိနေပြီး ၎င်းတို့ကိုအမျိုးသား/သမီးတို့ တန်းတူအသုံးပြုသုံးစွဲနေကြပါသည်။ သဘာဝအရင်းအမြစ်များကို အမျိုးသားများကပိုမိုထိန်းချုပ် ဆုံးဖြတ်ကြသည်။ ၎င်းတို့ဆုံးဖြတ်ချက်ချခြင်းမှာ အမျိုးသမီးတို့သည် အိမ်တွင်းမှုပိုင်းတွင်ပိုမို လုပ်ကိုင်နေထိုင်သွားသောကြောင့်အမျိုးသားများ ကသာပိုမိုဆုံးဖြတ်သွားခြင်းဖြစ်ကြောင်းသုံးသပ်တွေ့ရှိရပါသည်။

ကော်မတီဝင်များရွေးချယ်ခြင်းနှင့် ကျေးရွာဖွံ့ဖြိုးရေး အစီအစဉ်ဆောင်ရွက်မှု မှတ်တမ်းခါတ်ပုံများ



ကျေးရွာအစည်းအဝေးနှင့် PRAToolsများအသုံးပြု၍ အချက်အလက်ကောက်ခံခြင်း



ကျေးရွာအစည်းအဝေးနှင့် PRAToolsများအသုံးပြု၍ အချက်အလက်ကောက်ခံခြင်း

ရိခီးဘူး ကျေးရွာ၏စီမံကိန်းအထောက်အကူပြု ကျေးရွာကော်မတီဝင်များစာရင်း

စဉ်	အမည်	ကျား/မ		ရာထူး/ တာဝန်
၁	ဦးအိညားရို	ကျား		ကျေးရွာစီ/ထောက် ဥက္ကဋ္ဌ
၂	ဒေါ်ဂီတိုးရီယာ		မ	ကျေးရွာစီ/ထောက် ဥက္ကဋ္ဌ
၃	ဦးလွီးဇီ ဖားသက်	ကျား		စောင့်ကြည့်၊ ကြီးကြပ်ရေးဆပ်ကော်မတီ
၄	ဒေါ်စိစီးလျာ		မ	စောင့်ကြည့်၊ ကြီးကြပ်ရေးဆပ်ကော်မတီ
၅	ဦးကားလို ဖားကျာ	ကျား		ဝယ်ယူရေးဆပ်ကော်မတီ
၆	ဒေါ်နာတားလျာ		မ	ဝယ်ယူရေးဆပ်ကော်မတီ
၇	ဦးဘဲတို	ကျား		လည်ပတ်ရေးနှင့် ပြင်/ထိန်းဆပ်ကော်မတီ
၈	ဦးအာဘေးလယ်			လည်ပတ်ရေးနှင့် ပြင်/ထိန်းဆပ်ကော်မတီ
၉	ဦးရကောက်	ကျား		ဝေဖန်အကြံပြုတိုင်ကြားဖြေရှင်းရေးကော်မတီ
၁၀	ဒေါ်အားနာ		မ	ဝေဖန်အကြံပြုတိုင်ကြားဖြေရှင်းရေးကော်မတီ
၁၁	ဦးစတဲဖားနီ	ကျား		ကျေးရွာစေတနာ့ဝန်ထမ်း
၁၂	ဒေါ်ပလောညာ		မ	ကျေးရွာစေတနာ့ဝန်ထမ်း
၁၃	ဦးမာနွေးလယ်	ကျား		ကျေးရွာစာရင်းကိုင်
	ကော်မတီဝင်စုစုပေါင်း	၇	၆	၁၃ ဦး

ကျေးရွာအချက်အလက် (ပုံစံ-၁)

လူထုဗဟိုပြုစီမံကိန်းဦးစီးဌာန
အပိုင်း-၃ ၂၀၂၀-၂၀၂၅
ပုံစံ-၁ ကျေးရွာအခြေခံအချက်အလက်များ (Form PC 1)

လမ်းညွှန်ရွာ/ ကျေးရွာတစ်ရွာသို့ ပထမဆုံး စိတ်ဆက်စပ်ပေးသောသူအဖြစ် လူထုဗဟိုပြုရေးရာဌာနသည် ကျေးရွာခေါင်းဆောင်များအားကျေးရွာအချက်အလက်များကိုမေတ္တာရပ်ခံ၍တောင်းခံရသည်။ ဤအချက်အလက်များကိုစီမံကိန်းဦးစီးဌာနအဖွဲ့ဝင်များမှစစ်ဆေးစစ်ချက်များကိုပေးပို့ရမည်။ ဤအချက်အလက်များအားစစ်ဆေးပြီးနောက်အောင်မြင်ရမည်။ ဤနောက်တွင် လူထုဗဟိုပြုရေးရာဌာနမှ သတင်းအချက်အလက်ထံသို့ Tablets မှတစ်ဆင့် ပြန်လည်ရယူမည်။

ကျေးရွာအုပ်ချုပ်ရေးမှူးအမည် ဦး ဇော်စိုး	ကျေးရွာအုပ်ချုပ်ရေးမှူး အိမ်နီးနယ် ဦးစိုးနု	လူထုဗဟိုပြုရေးရာဌာနအမည် ဦးစီးဌာန
ပြည်နယ်တိုင်းဒေသကြီး ကယား	မြို့နယ် မာပီ	ကျေးရွာအုပ်စု မာပီ
ကျေးရွာ မာပီ	ကျေးရွာ မာပီ	ကျေးရွာ မာပီ

က. လူဦးရေ

လူမျိုး	အိမ်ထောင်စုအရေအတွက်	ကိုးကွယ်သည့်ဘာသာ	အိမ်ထောင်စုအရေအတွက်
လူမျိုး (၁) ကယား	၁၄	ဘာသာ (၁) ဗုဒ္ဓ	၁၄
လူမျိုး (၂) -----		ဘာသာ (၂) -----	
လူမျိုးစုစု -----		ဘာသာစု -----	

လူဦးရေ	အမျိုးသား (အရေအတွက်)	အမျိုးသမီး (အရေအတွက်)	အိမ်ခြေ
လူဦးရေ	၃၇	၅၇	၁၅
အိမ်ထောင်စုဦးရေ	၂၄	၁	၁၅

(ခ) လက်လှမ်းမီအမျိုးမျိုးပြုနိုင်သည့် အဆောက်အအုံများ

တည်ဆောက်ရေး	အမှတ် ခြေခံ	ကျန်းမာရေး	အမှတ် ခြေခံ	ဘာသာရေးအဆောက် အအုံ	အမှတ် ခြေခံ
အထက်တန်းကျောင်း	<input type="checkbox"/>	ဆေးရုံ	<input type="checkbox"/>	ဝေဇီ	<input type="checkbox"/>
အလယ်တန်းကျောင်း	<input type="checkbox"/>	ကျန်းမာရေးဌာန	<input checked="" type="checkbox"/>	ဘုန်းကြီးကျောင်း	<input type="checkbox"/>
ပထမတန်းကျောင်း	<input checked="" type="checkbox"/>	ကျန်းမာရေးဌာန	<input type="checkbox"/>	ပိန္နဲသုတေသနကျောင်း	<input type="checkbox"/>
ပုဂံကျောင်း	<input type="checkbox"/>	ဆေးပေးခန်း	<input type="checkbox"/>	ရေညှိကျောင်း	<input checked="" type="checkbox"/>
အခြား	<input type="checkbox"/>	အခြား	<input type="checkbox"/>	ဇာတိ	<input type="checkbox"/>
				အခြား	<input type="checkbox"/>
မှတ်စုတ်		မှတ်စုတ် မာပီ		မှတ်စုတ် မာပီ	



လူထုပဟိုပြုစီမံကိန်းဦးစီးဌာန
အစဉ်း-၃ ၉.၉.၂၀၁၅

(က) ကျွမ်းကျင်သူများမှတ်တမ်း ၊ ကျေးရွာတွင်နေထိုင်သော သို့မဟုတ် တခြားရွာမှလာရောက်သောကျွမ်းကျင်သူများ

(၁) တာသင်ကျောင်း		(၂) ကျန်းမာရေး			(၃) လက်မှုပညာရှင်			
	ရွာတွင်နေထိုင်သူ	အခြားရွာမှလာသူ		ရွာတွင်နေထိုင်သူ	အခြားရွာမှလာသူ		ရွာတွင်နေထိုင်သူ	အခြားရွာမှလာသူ
မူလတန်းပြဆရာ၊ ဆရာမ	<input checked="" type="checkbox"/>	<input checked="" type="checkbox"/>	ဆရာလန်	<input type="checkbox"/>	<input type="checkbox"/>	လက်သမား	<input checked="" type="checkbox"/>	<input type="checkbox"/>
အထက်တန်းပြဆရာ၊ ဆရာမ	<input type="checkbox"/>	<input type="checkbox"/>	လက်ထောက်ကျန်းမာရေးမှူး	<input type="checkbox"/>	<input type="checkbox"/>	ပန်းရံ	<input checked="" type="checkbox"/>	<input type="checkbox"/>
အလယ်တန်းပြဆရာ၊ ဆရာမ	<input type="checkbox"/>	<input type="checkbox"/>	အမျိုးသမီးကျန်းမာရေးဆရာမ	<input type="checkbox"/>	<input checked="" type="checkbox"/>	လျှပ်စစ်ဆိုင်ရာ	<input checked="" type="checkbox"/>	<input type="checkbox"/>
မူကြံဆရာ၊ ဆရာမ	<input type="checkbox"/>	<input type="checkbox"/>	အရံသားများ	<input type="checkbox"/>	<input type="checkbox"/>	ရေစိုက်သွယ်သူ	<input checked="" type="checkbox"/>	<input type="checkbox"/>
အခြား	<input type="checkbox"/>	<input type="checkbox"/>	ပြည်သူ့ကျန်းမာရေးလုပ်သား (၁)/(၂)	<input type="checkbox"/>	<input type="checkbox"/>	စက်ပြင်ဆရာ	<input checked="" type="checkbox"/>	<input type="checkbox"/>
စုစုပေါင်း			မှတ်စွက်			မှတ်စွက်	၈၁၆	၈၁၆

(ဃ) ကျေးရွာသို့ ရောက်ရှိနိုင်သည့်လမ်းအခြေအနေ / ကျေးရွာတစ်ရွာသည် ၎င်း၏ကျေးရွာအုပ်စုနှင့် ဆက်သွယ်ထားသောလမ်းအခြေအနေ (အောက်ပါတို့ကိုစိုင်းပါ)

ကျောက်ကြမ်းလမ်း ကတ္တရာလမ်း ကွန်ကရစ်လမ်း မော်တော်ဆိုင်ကယ်လမ်း
 ကျောက်ခင်းလမ်း မြေသားလမ်း လူသွားလမ်း အခြား _____

(င) ကျေးရွာဖွံ့ဖြိုးမှုစီမံချက်

(၁) လူထုပဟိုပြုစီမံကိန်းမတင်မီ ဤကျေးရွာတွင်ကျေးရွာဖွံ့ဖြိုးမှုစီမံချက်ရှိခဲ့ပါသလား? ပိုင်းပါ
ရှိပါသည်/ မရှိပါ မသိပါ

(၂) ရှိခဲ့ပါလျှင် ဤစီမံချက်ကို မည်သည့် ခုနှစ်တွင်ပြင်ဆင်ခဲ့ပါသနည်း? နှစ်- ၁၉၇၉ / မသိပါ

(၃) ဤစီမံချက်ကို ဖြန့်ချိမှုအတည်ပြုခဲ့ပါသလား? ဖြန့်ချိသည်/ မဖြန့်ချိပါ / မသိပါ

(စ) ဝန်ထမ်းအစည်းအဝေး

(၁) ဤကျေးရွာ၏ ဝန်ထမ်းအစည်းအဝေးကို ဝန်ထမ်းအစည်းအဝေးမရှိမီပင်ပူကွာဝေးသနည်း? မရှိပါ/မသိပါ

(၂) ဤကျေးရွာမှ ၎င်းကျေးရွာအုပ်စုပဟိုအထိသွားလာရာတွင်ကြားဖြင့်သည့်အချိန်

ခြောက်ခဲသွ. ရာသီတွင်ကြာချိန် ----- ၁၀ မိနစ် ----- ထော်လာရီး/မော်တော်ဆိုင်ကယ်/ခြေလျှင်/လား/မော်တော်ဘုတ်/
 အခြား -----
 မိုးရာသီတွင်ကြာချိန် ----- ၁၅ မိနစ် ----- ထော်လာရီး/မော်တော်ဆိုင်ကယ်/ခြေလျှင်/လား/မော်တော်ဘုတ်/
 အခြား -----

(ဆ) ဖတ်ဝန်းကျင်ဆိုင်ရာသဘာဝဘေးအန္တရာယ် -

ဤကျေးရွာတွင်ကြေးခြင်းကဲ့သို့ သဘာဝဘေးအန္တရာယ်ကျရောက်ဖူးခြင်းရှိပါသလား?
 ဖြစ်ပါသည် မရှိပါသည် ရှိလျှင်ဖော်ပြပါ-----



လူထုဗဟိုပြုစီမံကိန်းစီမံကိန်းလက်ဖွဲ့
အစဉ်-၃ ၉.၉.၂၀၁၅

(ဇ) ကျေးရွာတွင် ဖွဲ့စည်းထားသော အဖွဲ့အစည်းများ
လူထုဗဟိုပြုစီမံကိန်းပတ်ဝန်းကျင်ရှိကျေးရွာတွင် ကျေးရွာဖွံ့ဖြိုးရေးအတွက် အစိုးရ(သို့)ရွာသားများကိုယ်တိုင်(သို့) စီမံကိန်းတစ်ခုခုမှ
ဖွဲ့စည်းထားသည့် အဖွဲ့အစည်းများရှိပါသလား။

(၁)-----
(၂)-----

ကျေးရွာခေါင်းဆောင် ဦးအောင်ဖိုး

အမည် ဦးအောင်ဖိုး

လက်မှတ် ၁၄.၉.၁၆.၁၇.၂၀၁၆

လူထုဗဟိုပြုရေးမှူး

အမည် *ဒါ* ရီနိုလင်း

လက်မှတ် ၁၄.၉.၁၆.၁၇.၂၀၁၆

လူမျိုးစုအလိုက်ကျားမစာရင်းဖော်ပြပါ
ဥပမာ။ $\begin{matrix} \text{လူမျိုးစု} \\ \text{အမျိုးအနွယ်} \end{matrix}$ = ကျား...၁၀... + မ...၁၀... = ပေါင်း ၂၀ ဦး
လူမျိုးစုရာ = ကျား..... + မ..... = ပေါင်း
မသန်စွမ်းဆိုင်ဆောင်စုနှင့် လူဦးရေ

စီမံချက်စက်ဝန်းအချိန်ဇယား (ပုံစံ - ၂)



လူထုဗဟိုပြု စီမံကိန်း၊ စီမံကိန်းလက်စွဲ အပိုင်း - (၃) - ၂၉.၁၀.၂၀၁၆

ပုံစံ - ၀ - ၂ - စီမံကိန်းစက်ဝန်းအချိန်ဇယား (PC 2)

လမ်းညွှန်ချက်၊ သက်ဆိုင်ရာလူထုစည်းရုံးရေးမှူး၊ လက်ထောက်နည်းပညာနည်းပညာမှူးများမှ စီမံကိန်းစက်ဝန်းအဆင့်တစ်ခုစီပြုစီစဉ်ပြီး ကျေးရွာနှင့် ကျေးရွာအုပ်စုအတွက် ဤပုံစံကို ဖြည့်သွင်းရမည်။

စည်းရုံးရေးမှူး/ဝန်ထမ်း အမည် ၆၃၄ ဂျွန်ဆင်း

နေ့စွဲ ၁၉.၁၂.၂၀၁၆

စက်ဝန်းအားအမှတ်ခြစ်ပါ စက်ဝန်း(၀) စက်ဝန်း(၂) စက်ဝန်း(၃)

စက်ဝန်း(၄)

ပြည်နယ်/တိုင်း ကယား၊ မြို့နယ် မဂူဆီ၊ ကျေးရွာအုပ်စု ဟိုဟာ၊ ကျေးရွာ ရွှေဘူး

စီမံကိန်းဆောင်ရွက်မှုအဆင့်များ	နေ့စွဲ		အစဉ်အစားတွင်တက်ရောက်သူအရေအတွက်			
	စတင်သည့်နေ့	ပြီးဆုံးသည့်နေ့	အမျိုးသားအရေအတွက်	အမျိုးသမီးအရေအတွက်	အိမ်ထောင်စုအရေအတွက်	လူမျိုးစုတက်ရောက်သူအရေအတွက်နှင့် လူမျိုးစုအမည်
၀၁။ ကျေးရွာစီမံကိန်း မိတ်ဆက်အစည်းအဝေး	19/12/2016	19/12/2016	11	9	14	၂၀ ကရမာ
၂။ ကျေးရွာဖွံ့ဖြိုးရေး စီမံချက်ရေးဆွဲခြင်းအစည်းအဝေး	30/12/2016	30/12/2016	11	9	14	၂၀ ကရမာ
၃။ ကျေးရွာအုပ်စု လုပ်ငန်းဆုံးဖြတ်ချက်ချသည့်အစည်းအဝေး	6/1/2017	6/1/2017	1	1	2	33 ကရမာ
၄။ မြို့နယ်အဆင့် စီမံကိန်းရေးဆွဲရေးနှင့် အကောင်အထည်ဖော်ရေးကော်မတီ၏ စီမံကိန်း သုံးသပ်မှုအစည်းအဝေး			မလို	မလို	မလို	မလို
၅။ မြို့နယ် စီမံကိန်းရေးဆွဲရေးနှင့် အကောင်အထည်ဖော်ရေး ကော်မတီ၏ဆုံးဖြတ်မှုကို ရွာသို့ အသိပေးအကြောင်းကြားသည့် အစည်းအဝေး						

ကျေးရွာဖွံ့ဖြိုးရေးဦးစားပေးအစီအစဉ် (ပုံစံ-၃)



လူထုဝဟိုပြု စီမံကိန်း၊ စီမံကိန်းလက်ခွဲ အပိုင်း - (၃) - ၂၉.၁၀.၂၀၁၆

ပုံစံ - ၀ - ၃ ကျေးရွာဖွံ့ဖြိုးရေး ဦးစားပေးအစီအစဉ် (Form PC 3)

လမ်းညွှန်ချက်၊ အဆင့်(၃)	ကျေးရွာဖွံ့ဖြိုးရေးအစဉ်အစဉ်အပေး	ပြီးဆုံးသောအခါ	ကျေးရွာစီမံကိန်း
အထောက်အကူပြု ကော်မတီသည် လူထုစည်းရုံးရေးများအကူအညီဖြင့် ဤပုံစံကိုပြည့်စုံအောင် ဖြည့်သွင်းရမည်။			
လူထုစည်းရုံးရေးပျံ့ဝန်ထမ်း အမည် ဒေါ် ဖြိုးလင်း			
ဖုန်းနံပါတ် ၁၆၀ ၀၂ ၂၀၀၄	စက်ဝန်းအား အမှတ်ခြစ်ပါ (V) <input type="checkbox"/> စက်ဝန်း(၁) <input checked="" type="checkbox"/> စက်ဝန်း(၂) <input type="checkbox"/> စက်ဝန်း(၃) <input type="checkbox"/> စက်ဝန်း(၄)		
ပြည်နယ်/တိုင်း ကရင်	မြို့နယ် ဖရူဖို	ကျေးရွာအုပ်စု ဟိုဟာ	ကျေးရွာ ဂိုဦးကျွန်း
က၊ အခက်အခဲအတားအဆီးများအားထွေးနေခြင်း - ယခုလက်ရှိအခြေအနေတွင် ဤကျေးရွာဖွံ့ဖြိုးတိုးတက်ရေးအတွက် အဓိက အခက်အခဲအတားအဆီးများသည် မည်သည့်များဖြစ်ပါသနည်း။ (အမျိုးသား/သမီး အနည်းဆုံးအခက်အခဲ ၅ ခုစီဖော်ပြပါ)			
အမျိုးသား အဖွဲ့မှ တင်ပြသောအခက်အခဲအတားအဆီးများ		အမျိုးသမီး အဖွဲ့မှ တင်ပြသောအခက်အခဲအတားအဆီးများ	
၁	ပျိုကျွန်း ဝတ္တံ၊ ဝေလ၊ ကရင်၊ နားဆင် မပြေဖြစ်	၁	ကျွန်းပင် ကျွန်းကျွန်း နေရာ မပြေဖြစ်
၂	ရေအေး မျှ နားထပ်နေ ရေး နားဆင် မပြေဖြစ်	၂	ကျွန်းပင်ကျွန်း ကျွန်းပင် ကျွန်းပင် မပြေဖြစ်
၃	ရေကန်ကန် ဘေးအနား နားထပ် နေရာ မပြေဖြစ်	၃	စတင်ပေးအပ်ခြင်း နားထပ် နေရာ မပြေဖြစ်
၄	ဘေးအန္တရာယ် ရေး များ မပြေဖြစ် ဖြစ်	၄	ကလေးများ နားထပ် နေရာ မပြေဖြစ်
၅	ရေအေး မျှ နားထပ် နေရာ မပြေဖြစ်	၅	ကျွန်းပင် ကျွန်းပင် မပြေဖြစ်

၀၊ မျှော်မှန်းခြင်း - နောင်လာမည့် (၅) နှစ် အတွင်း ကျေးရွာဖွံ့ဖြိုးရေး မျှော်မှန်းလျာထားချက်များအား တင်ပြပါ။

အမျိုးသားအဖွဲ့မှ တင်ပြသောမျှော်မှန်းချက်များ		အမျိုးသမီးအဖွဲ့မှ တင်ပြသောမျှော်မှန်းချက်များ	
၁	ကျွန်းပင် နားထပ် နေရာ မပြေဖြစ်	၁	ကျွန်းပင် ကျွန်းပင် နားထပ် နေရာ မပြေဖြစ်
၂	ရေအေး မျှ နားထပ် နေရာ မပြေဖြစ်	၂	စတင်ပေးအပ်ခြင်း နားထပ် နေရာ မပြေဖြစ်
၃	ဘေးအန္တရာယ် နားထပ် နေရာ မပြေဖြစ်	၃	ကျွန်းပင် ကျွန်းပင် နားထပ် နေရာ မပြေဖြစ်
၄	ရေအေး မျှ နားထပ် နေရာ မပြေဖြစ်	၄	ကျွန်းပင် ကျွန်းပင် နားထပ် နေရာ မပြေဖြစ်
၅	ဘေးအန္တရာယ် နားထပ် နေရာ မပြေဖြစ်	၅	ကျွန်းပင် ကျွန်းပင် နားထပ် နေရာ မပြေဖြစ်

၀၊ လူထုစီမံကိန်း၏ လာမည့် (၄) နှစ်အတွက် အကျုံးဝင်သော ဦးစားပေး ဖွံ့ဖြိုးတိုးတက်မှု လုပ်ငန်း အစီအစဉ်များအားဖော်ပြပါ။

အဆင့်	ကျေးရွာအတွက် ဦးစားပေး ဖွံ့ဖြိုးတိုးတက်မှု လုပ်ငန်းစဉ်များ	အဆိုပြုသူ (အမျိုးသားများ/ အမျိုးသမီးများ/အမျိုးသား+ အမျိုးသမီး)	ခန့်မှန်းကုန်ကျ ဝင်ရံ	အကျိုးခံစားခွင့်ရှိသူ ခန့်မှန်းခြေ အရေအတွက်
၁	ကျေးရွာစီမံကိန်း (အမျိုးသား)	ကျွန်းပင် ကျွန်းပင်	၄၀ သိန်း	၈၆ ဦး
၂	ကျွန်းပင် ကျွန်းပင်	ကျွန်းပင် ကျွန်းပင်	၁၇၀ သိန်း	"
၃	ကျွန်းပင် ကျွန်းပင်	"	၁၁၀ သိန်း	"
၄	ကျွန်းပင် ကျွန်းပင်	"	၈၀ သိန်း	"
၅	ကျွန်းပင် ကျွန်းပင်	"	၅၀ သိန်း	"



လူထုဗဟိုပြု စီမံကိန်း၊ စီမံကိန်းလက်ခွဲ အပိုင်း - (၃) - ၂၉.၁၀.၂၀၁၆

ထူးကျွေးစီမံကိန်း၏ လာမည့် (၄) နှစ်အတွက်အကန့်မသတ်ဘဲ ဦးစားပေး ဖွံ့ဖြိုးတိုးတက်မှု လုပ်ငန်း အစီအစဉ်များအားဖော်ပြပါ။

အဆင့်	ကျေးရွာအတွက် ဦးစားပေး ဖွံ့ဖြိုး တိုးတက်မှု လုပ်ငန်းစဉ်များ	အဆိုပြုသူ (အမျိုးသားများ/ အမျိုးသမီးများ/အမျိုးသား+ အမျိုးသမီး)	အခန်းကဏ္ဍ
၁	ကျေးရွာစုရွေးချယ်ရေး	ကျေးရွာအုပ်စု / အမျိုးသား	ပဏာမရေး
၂	ဖိစီးခြင်း	ကျေးရွာအုပ်စု / အမျိုးသား	ပဏာမရေး
၃			
၄			
၅			
၆			
၇			
၈			
၉			
၁၀			
၁၁			
၁၂			

ဥက္ကဋ္ဌ ၊ ကျေးရွာစီမံကိန်းအထောက်အကူပြုဧကန်စီမံ အဖွဲ့အစည်းသည်။
 အမည် အောင်စိန်ရီ လက်မှတ် [Signature] ၀၄.၉.၁၈.၁၂ - ၂၀၁၆

ကျေးရွာအုပ်စုစီမံကိန်းလုပ်ငန်းခွဲရွေးချယ်ခြင်း (ပုံစံ-၄)

လူထုတိုက်ပြု စီမံကိန်း၊ စီမံကိန်းလက်ရှိ အပိုင်း - (၃) - ၂၉.၁၀.၂၀၁၆

ပုံစံ - ၀ - ၄ ကျေးရွာအုပ်စုစီမံကိန်းလုပ်ငန်းခွဲရွေးချယ်ခြင်းပုံစံ (Form PC 4)

လမ်းညွှန်စည်း၊ စီမံကိန်းလုပ်ငန်းခွဲရွေးချယ်ရေးအဖွဲ့၏အဖွဲ့ဝင်များက တွေးခေါ်ထုတ်ဖော်ပြီး အဆိုပါပုံစံအား ဖြည့်စွက်ရန်ဖြစ်သည်။ ဤပုံစံအား ဖြည့်စွက်ရာတွင် ကျေးရွာအုပ်စု၏အဖွဲ့ဝင်များက တွေးခေါ်ထုတ်ဖော်ပြီး အဆိုပါပုံစံအား ဖြည့်စွက်ရန်ဖြစ်သည်။ (အဖွဲ့ဝင်စီမံကိန်းလုပ်ငန်းခွဲ ရာပိုင်ခွင့်ပိုင်ဆိုင်သူများ၏ အကြံပေးချက်များကို မှီခိုပြီး ဖြည့်စွက်ရမည်။)

ကျေးရွာအုပ်စုအမည်		၆၆၆ ဝိသိယ	
မူရင်း	၆၂၁၂၀၁၇	တပ်မတော်အဖွဲ့အစည်းအမျိုးအမည် (V) ဥပဒေရေးရာ(၁)၊ ဥပဒေရေးရာ(၂)၊ ဥပဒေရေးရာ(၃)၊ ဥပဒေရေးရာ(၄)	
မြို့နယ်/တိုင်း	ကယား	မြို့နယ်	မူလမြို့
ကျေးရွာအုပ်စု	မူလမြို့		

ကျေးရွာအမည်	အောက်ရွက်အမည် လုပ်ငန်းအမျိုးအမည်	အတိုင်အတာ	မိန့်နစ် တိုက်ရိုက် အကဲဖြတ်ချက်နှင့် နိဂုံး	အဆိုပြုထပ်ပြန်မှု	ခန့်မှန်းကုန်ထုတ်			
					စီမံကိန်း ထည့်ဝင်မှု	ကျေးရွာ ထည့်ဝင်မှု	အခြားထည့်ဝင်မှု (ခေါ်ပြုပါ ထည့်ဝင်မှု/ အမည်အတွက်)	စုစုပေါင်း
ဥပဒေရေးရာ	၆၂.၂၀၁၇	၆၀'၅၀'၁၆	၅၀၀ ဦး	<input type="checkbox"/> ကျေး <input type="checkbox"/> ပ <input type="checkbox"/> မကျေး+ပ	၃,၀၀၀,၀၀၀	-	-	၃,၀၀၀,၀၀၀
မူလမြို့	မူလမြို့ကျေးရွာ	၃၀'၅၀'၁၆	၅၀၀ ဦး	<input type="checkbox"/> ကျေး <input type="checkbox"/> ပ <input type="checkbox"/> မကျေး+ပ	၃,၀၀၀,၀၀၀	-	-	၃,၀၀၀,၀၀၀
ဒို့ရှေ့ကောက်	မူလမြို့ကျေးရွာ	၃၀'၁၆'၁၆	၁၀၀ ဦး	<input type="checkbox"/> ကျေး <input type="checkbox"/> ပ <input type="checkbox"/> မကျေး+ပ	၅,၄၀၀,၀၀၀	-	-	၅,၄၀၀,၀၀၀
ဒို့ဒို့	မူလမြို့ကျေးရွာ	၃၀'၁၆'၁၆	၁၀၀ ဦး	<input type="checkbox"/> ကျေး <input type="checkbox"/> ပ <input type="checkbox"/> မကျေး+ပ	၇,၀၀၀,၀၀၀	-	-	၇,၀၀၀,၀၀၀
				<input type="checkbox"/> ကျေး <input type="checkbox"/> ပ <input type="checkbox"/> မကျေး+ပ				

စုစုပေါင်း ကျေးရွာအုပ်စု စီမံကိန်းအဖွဲ့ဝင်များ၏ အကြံပေးချက်အရ အမည် ဦးပေါလူ လက်မှတ် ရက်စွဲ ၆၂၁၂၀၁၇

ကဏ္ဍအလိုက်ဦးစားပေးဖွံ့ဖြိုးရေးလုပ်ငန်းစဉ်များ

မနက်ဆက်တွဲ(၄) မြို့နယ်အသက်မွေးဝမ်းကျောင်း ဦးစားပေးဖွံ့ဖြိုးရေးလုပ်ငန်းစဉ်
 အနစ်အရှက်
 မူလကလေးစားကုသရေးအဖွဲ့အစည်းများနှင့် ဦးစားပေးဖွံ့ဖြိုးရေးအဖွဲ့အစည်းများအားဖြင့် အသက်မွေးဝမ်းကျောင်း အဖွဲ့အစည်းများ
 လုပ်ဆောင်မှု မလုပ်ဆောင်ပါ

အစဉ်	လုပ်ငန်း	မူလကလေးစားကုသရေးအဖွဲ့အစည်းများ	အသက်မွေးဝမ်းကျောင်းအဖွဲ့အစည်းများ (၂)	ဦးစားပေးဖွံ့ဖြိုးရေးအဖွဲ့အစည်းများ
အစဉ်ဆက်တွဲအဖွဲ့အစည်းများ	၀		<input type="checkbox"/> မ	
	၁		<input type="checkbox"/> ကုသ	
	၂		<input type="checkbox"/> မ	
	၃		<input type="checkbox"/> ကုသ	
	၄		<input type="checkbox"/> မ	
	၅		<input type="checkbox"/> ကုသ	
အသက်မွေးဝမ်းကျောင်းအဖွဲ့အစည်းများ	၀	စိုးမိုးစိုး	<input type="checkbox"/> မ	
	၁	စိုးမိုးစိုး	<input type="checkbox"/> မ	
	၂	စိုးမိုးစိုး	<input type="checkbox"/> ကုသ	
	၃		<input type="checkbox"/> မ	
	၄		<input type="checkbox"/> ကုသ	
	၅		<input type="checkbox"/> မ	
ကျန်းမာရေးနှင့် အာဟာရ	၀	ဆေးပေးခန်း	<input checked="" type="checkbox"/> ကုသ	
	၁		<input type="checkbox"/> မ	
	၂		<input type="checkbox"/> ကုသ	
	၃		<input type="checkbox"/> မ	
	၄		<input type="checkbox"/> ကုသ	
	၅		<input type="checkbox"/> မ	
ပညာရေး	၀	စာမတ်ပိုင်း	<input checked="" type="checkbox"/> မ	
	၁	ယူနိုက်တက်ကလေးစားရေးအဖွဲ့	<input checked="" type="checkbox"/> ကုသ	
	၂		<input type="checkbox"/> မ	

ပြန် ကြည့်	၄		<input type="checkbox"/> မ <input type="checkbox"/> ကျား		
	၅		<input type="checkbox"/> မ <input type="checkbox"/> ကျား		
	၁	ကျောက်	<input type="checkbox"/> မ <input type="checkbox"/> ကျား		
	၂	ကျောက်စိမ်း	<input type="checkbox"/> မ <input type="checkbox"/> ကျား		
	၃	မင်္ဂလာဒုံ	<input type="checkbox"/> မ <input type="checkbox"/> ကျား		
	၄		<input type="checkbox"/> မ <input type="checkbox"/> ကျား		
	၅		<input type="checkbox"/> မ <input type="checkbox"/> ကျား		