



2017

လူထုပဟိုပြုစီမံကိန်း
ကျေးရွာဖွံ့ဖြိုးရေးအစီအစဉ် (၂၀၁၇-၁၈)
ဖရူဆိုမြို့၊ ဟိုယာကျေးရွာအုပ်စု၊
လီခူပရားကျေးရွာ၊

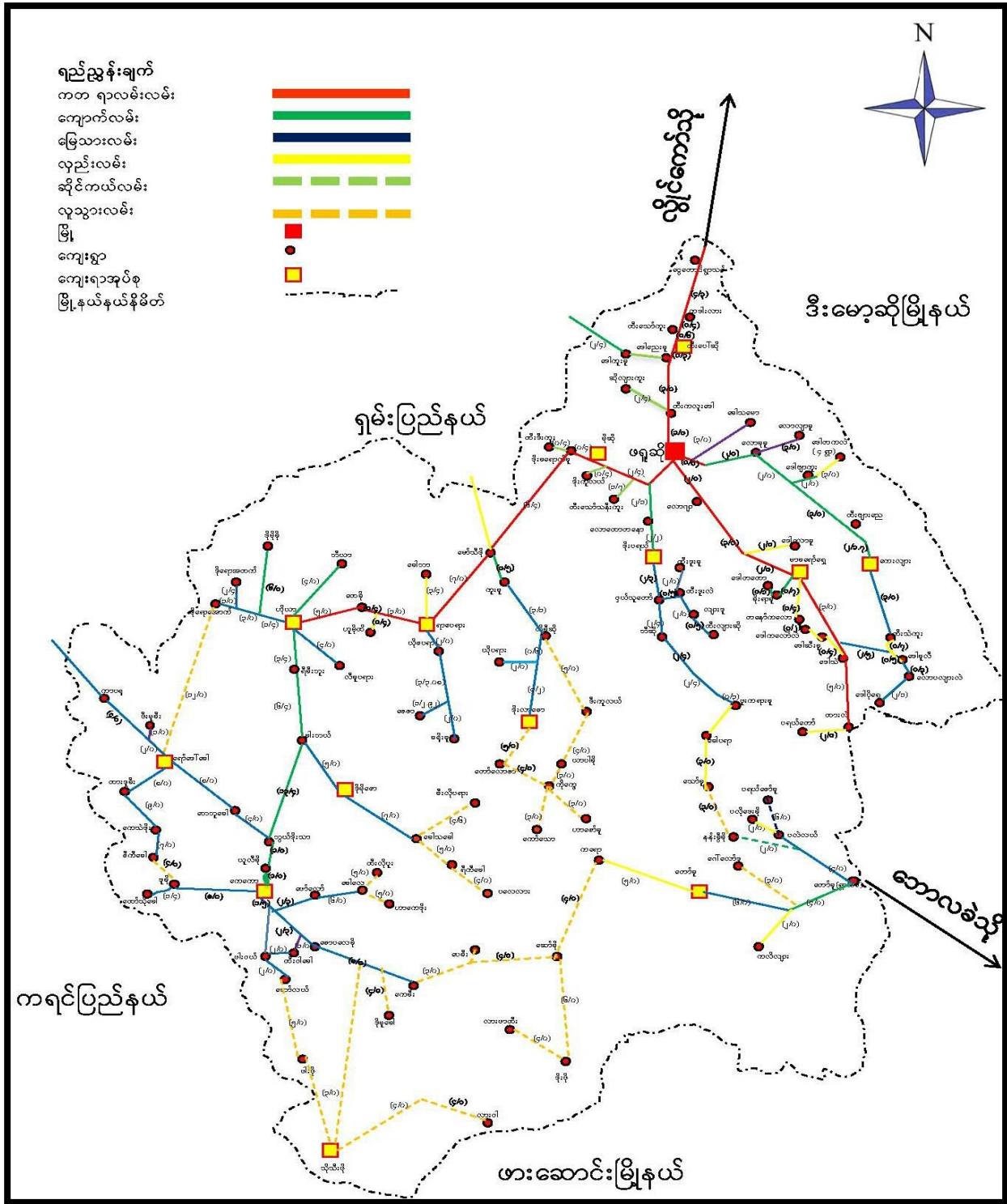


ကျေးရွာဖွံ့ဖြိုးရေးအစီအစဉ်

မာတိကာ

- ဖရူဆိုမြို့နယ်အခြေပြမြေပုံ..... 2
- ဟိုယာကျေးရွာအုပ်စုမြေပုံ 3
- ကျေးရွာအုပ်စုတွင်ပါဝင်သောကျေးရွာများစာရင်း..... 4
- ကျေးရွာအခြေခံအချက်အလက်များ..... 5
- လူထုပူးပေါင်းပါဝင်သော လူမှုဆန်းစစ်ခြင်းနှင့် အကဲဖြတ်ခြင်းလုပ်ငန်းစဉ် အကျဉ်းချုပ်ဇယား..... 5
- ကျေးရွာဖွံ့ဖြိုးရေးအစီအစဉ်အတွက် အသုံးပြုခဲ့သော PRA tools တစ်ခုချင်းစီအတွက် သုံးသပ်ချက်များ..... 8
 - ကျေးရွာအရင်းအမြစ်ပြမြေပုံ..... 8
 - ရည်ရွယ်ချက်..... 8
 - လူမှုရေးအရင်းအမြစ်ပြမြေပုံ(သုံးသပ်ချက်များ)..... 8
 - ရာသီခွင်ပြပြက္ခဒိန်..... 9
 - ရည်ရွယ်ချက်..... 9
 - ရာသီခွင်ပြပြက္ခဒိန် သုံးသပ်ချက်များ..... 9
 - ဥစ္စာနေ ကြွယ်ဝမှုအဆင့်သတ်မှတ်ခြင်း..... 10
 - ရည်ရွယ်ချက်..... 10
 - ဥစ္စာနေ ကြွယ်ဝမှု အဆင့်သတ်မှတ်ခြင်း(သုံးသပ်ချက်များ)..... 10
 - ကျား၊မ ပင့်ကူအိမ်သုံးသပ်ခြင်း..... 11
 - ရည်ရွယ်ချက်..... 11
 - ကျား၊မ ဆိုင်ရာ ပင့်ကူအိမ်မြေပုံ(သုံးသပ်ချက်)..... 11
 - အရင်းအမြစ်အသုံးချမှု ဖော်ထုတ်ခြင်းဇယား..... 12
 - ရည်ရွယ်ချက်..... 12
 - ကျေးရွာအရင်းအမြစ်အသုံးချမှု မြေပုံ(သုံးသပ်ချက်များ)..... 12
 - အဖွဲ့အစည်းချိတ်ဆက်မှုပြမြေပုံ..... 13
 - ရည်ရွယ်ချက်..... 13
 - အဖွဲ့အစည်းချိတ်ဆက်မှုပြမြေပုံ (သုံးသပ်ချက်များ)..... 13
- ကော်မတီဝင်များရွေးချယ်ခြင်းနှင့် ကျေးရွာဖွံ့ဖြိုးရေး အစီအစဉ်ဆောင်ရွက်မှု မှတ်တမ်းခါတ်ပုံများ..... 14
 - ကျေးရွာ၏စီမံကိန်းအထောက်အကူပြု ကျေးရွာကော်မတီဝင်များစာရင်း..... 15
- ကျေးရွာအချက်အလက်(ပုံစံ-၁) 16
- ကျေးရွာအချက်အလက်(ပုံစံ-၂)..... 19
- ကျေးရွာဖွံ့ဖြိုးရေးဦးစားပေးအစီအစဉ် (ပုံစံ-၃)..... 20
- ကျေးရွာအုပ်စုစီမံကိန်းလုပ်ငန်းခွဲရွေးချယ်ခြင်း(ပုံစံ-၄) 22
- လီဂျပရား ကျေးရွာအစည်းအဝေးမှတ်တမ်းများ..... 23
- ကဏ္ဍအလိုက်ဦးစားပေးဖွံ့ဖြိုးရေးလုပ်ငန်းစဉ်များ..... 24

ဖရူဆိုမြို့နယ်အခြေပြမြေပုံ



ကျေးရွာအုပ်စုတွင်ပါဝင်သောကျေးရွာများစာရင်း

စဉ်	ကျေးရွာ	အိမ်ခြေ	လူဦးရေ		
			ကျား	မ	စုစုပေါင်း
၁။	ဒိုမိုဒို	၃၈	၉၄	၁၀၅	၁၉၉
၂။	ဒိုရော(အောက်)	၂၆	၆၇	၅၂	၁၁၉
၃။	ဒိုရော(အထက်)	၂၅	၅၈	၅၇	၁၁၅
၄။	ဘီယာ	၁၁၀	၂၂၀	၂၈၈	၅၀၈
၅။	ဟိုယာ	၁၀၅	၂၇၁	၂၄၉	၅၂၀
၆။	လီခူပရား	၄၂	၉၆	၆၅	၁၆၁
၇။	ထေခို	၇၈	၁၅၃	၂၀၀	၃၅၃
၈။	ဟူမိုထီ	၄၂	၁၄၇	၁၀၈	၂၅၅

ကျေးရွာအခြေခံအချက်အလက်များ

လီဂူပရား ကျေးရွာတွင် လူဦးရေ (၁၆၁)ဦးရှိပြီး အိမ်ခြေ(၄၂)အိမ်ရှိပါသည်။ လီဂူပရားကျေးရွာသည် ဖရူဆိုမြို့၏ အနောက်ဘက်ခြမ်းတွင် တည်ရှိပါသည်။ ဟိုယာကျေးရွာနှင့် အရှေ့တောင်ဘက် (၆)မိုင်ခန့် အကွာတွင်တည်ရှိပါသည်။ ကယောလူမျိုးစုများသာ နေထိုင်ကြပြီး တောင်ယာလုပ်ကိုင်ခြင်းဖြင့် အသက်မွေးဝမ်းကြောင်းပြုကြရပါသည်။ ခရစ်ယာန်ဘာသာကို အဓိကထားပြီးကိုးကွယ်ယုံကြည်ကြပါသည်။ သဘာဝဘေးအန္တရာယ်အနေဖြင့် ကျရောက်ခြင်းများမရှိခဲ့ပါ။ လီဂူပရားကျေးရွာ၏ အဓိကစိုက်ပျိုးသီးနှံမှာ စပါး၊ငရုတ်၊ပြောင်းတို့ဖြစ်ပြီး တောင်ယာလုပ်ကိုင်ခြင်း စနစ်ဖြင့်အသက်မွေးဝမ်းကြောင်း ပြုကြပါသည်။ အဓိက စီးပွားရေးလုပ်ငန်းမှာတောင်ယာ စိုက်ပျိုးရေးလုပ်ငန်းဖြစ်ပါသည်။ ကျေးရွာတွင်း နေထိုင်သူများ၏ အဓိကအသုံးပြုနေသော လူသားအရင်းအမြစ်များမှာ လက်သမား၊ ယက်ကန်း အတတ်ပညာ အနည်းငယ်ရှိပြီး အဆောက်အအုံများဖြစ်ကြသည့် ဘုရားကျောင်း၊ စာသင်ကျောင်းနှင့် အများအားဖြင့် ဝါဖြင့်ပြုလုပ်တည်ဆောက်ထားသောလူနေအိမ် အရင်းအမြစ်များ ရှိပါသည်။ ထို့အပြင် သဘာဝအရင်းအမြစ်များ ဖြစ်ကြသည့် သဘာဝစိမ့်စမ်းရေ၊သစ်၊ ဝါးများ၊ သစ်တောများနှင့်သဲတောင် ကျောက်တောင်များ စသည့်သဘာဝအရင်းအမြစ်များကိုအသုံးပြုကြပါသည်။

လူထုပူးပေါင်းပါဝင်သော လူမှုဆန်းစစ်ခြင်းနှင့် အကဲဖြတ်ခြင်းလုပ်ငန်းစဉ် အကျဉ်းချုပ်ဇယား

စဉ်	အကြောင်းအရာ	ရက်စွဲ	ဦးတည်အုပ်စု	တက်ရောက်သူများ			အဓိက ဆွေးနွေးချက်များ
				က	မ	ပ	
၁	ကျေးရွာလူမှုရေးပြသယံဇာတပြမြေပုံ	၁၅-၁၂ ၂၀၁၇	ရပ်မိရက်ဖ၊ ကော်မတီဝင်၊ ကျေးရွာလူထု များ အားလုံး	၁၃	၁၃	၂၆	အခြေခံအဆောက်အအုံများ၊ လုပ်ပန်းဆက်သွယ်ရေးအခြေ အနေ၊ လယ်ယာမြေများ၊ ရေထွက်ပေါက်၊ ရေလှောင် ကန်၊ သစ်တောများ
၂	လူမှုစီးပွားအဆင့် သတ်မှတ်ခြင်း	၁၅-၁၂ ၂၀၁၇	ချမ်းသာ၊ အလယ်အလတ်၊ နွမ်းပါး၊	၁၃	၁၃	၂၆	ကျေးရွာလူမှုစီးပွားရေးကို အုပ်စုများခွဲခြားသတ်မှတ်နိုင် ရေးအတွက်အခြေခံစံနှုန်းများ သတ်မှတ်ရန် အများလူထု သဘောတူသတ်မှတ်ခြင်း

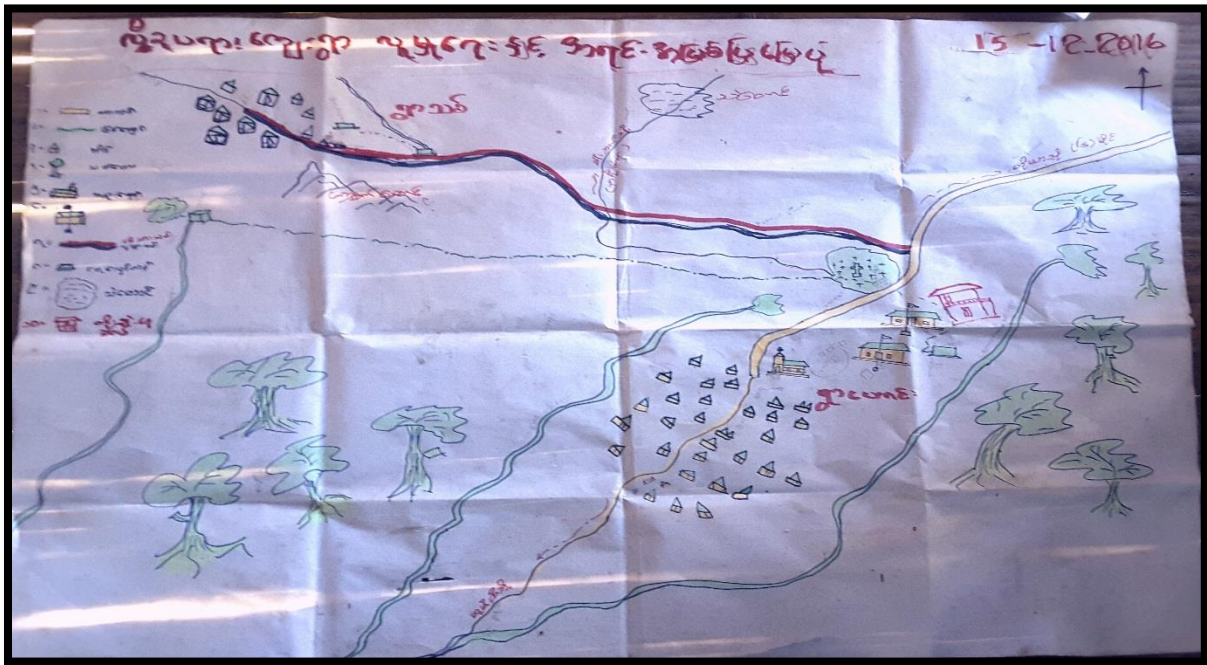
စဉ်	အကြောင်းအရာ	ရက်စွဲ	ဦးတည်အုပ်စု	တက်ရောက်သူများ			အဓိက ဆွေးနွေးချက်များ
				က	မ	ပ	
၃	ကျား/မရေးရာ ကဏ္ဍ	၁၅-၁၂ ၂၀၁၇	ကျေးရွာအတွင်းရှိ အမျိုးသားနှင့် အမျိုးသမီးများ	၁၃	၁၉	၂၁	ကျေးရွာအတွင်းရှိအရင်းအမြစ်၊ ပိုင်ဆိုင်မှု၊ အခြေခံအဆောက်အ ဦး စသောလုပ်ငန်းများကို ဘယ်သူတွေက အသုံးပြု၊ ထိမ်းချုပ်နေသလဲဆိုတာကို ဆွေးနွေးမှုများ ပြုလုပ်ခြင်း
၄	ပင့်ကူအိမ် ကွန်ယက်	၁၅-၁၂ ၂၀၁၇	အမျိုးသားများနှင့် အမျိုးသမီးများ၊ ကျေးရွာလူထု	၁၃	၁၉	၂၁	အမျိုးသားများနှင့်အမျိုးသမီးများ တန်းတူအခွင့်အရေးရရှိမှုနှင့် မရရှိ သည့် အကြောင်းအရင်းများ
၅	အဖွဲ့အစည်း ချိတ်ဆက်ပုံ	၁၅-၁၂ ၂၀၁၇	ကျေးရွာအုပ်ချုပ် ရေးအဖွဲ့ ကျေးရွာ စီထောက်အဖွဲ့၊ ကျေးရွာလူထု	၁၃	၁၉	၂၁	ကျေးရွာအတွင်းရှိ အဖွဲ့အစည်း များနှင့် မည်သို့သောလုပ်ငန်းများ အတွက် မည်သည့်အဖွဲ့များ ချိတ်ဆက်လုပ်ကိုင်မှုရှိခြင်း
၆	ရာသီခွင်ပြ ပြကွဒိန်	၁၅-၁၂ ၂၀၁၇	ကော်မတီဝင်များ၊ အမျိုးသမီး/သား ဆင်းရဲနွမ်းပါးသူ	၁၃	၁၉	၂၁	စိုက်ပျိုးရိတ်သိမ်းကာလ (တောင် ယာ၊လယ်ယာ)၊ စီးပွားရေး/ငွေရှာ (အရောင်းအဝယ်)၊ ပွဲတော်ချိန်၊ မိုးများကာလ၊ ကျန်းမာရေးဆိုး ကာလ၊ ဝင်ငွေအကောင်းဆုံး ကာလ၊ အလုပ်ပါးကာလ၊ ရေရှားကာလ
၇	အခက်အခဲ/ပြဿနာ	၁၅-၁၂ ၂၀၁၇	အမျိုးသမီး/သား၊ လူထုအားလုံး	၁၃	၁၉	၂၁	ငွေကြေးအရင်းအနှီးမရှိ၊ လမ်းပန်းဆက်သွယ်ရေး၊ မီးလင်းရေး ရေလုံလောက်မှုမရှိ ဖုန်းဆက်သွယ်ရေး၊ ကျန်းမာရေး၊

စဉ်	အကြောင်းအရာ	ရက်စွဲ	ဦးတည်အုပ်စု	တက်ရောက်သူများ			အဓိက ဆွေးနွေးချက်များ
				က	မ	ပ	
							ပညာရေး၊ စီးပွားရေး၊ စည်းလုံးခြင်းမရှိ။
၈	ကျေးရွာ၏(၄)နှစ်စာ မျော်မှန်းချက်များ	၁၅-၁၂ ၂၀၁၇	ကျေးရွာလူထု အားလုံး	၁၃	၁၉	၂၁	စီးပွားရေးပိုမိုကောင်းမွန်လာရန်၊ ပညာရေး၊ လူမှုရေး၊ ကျန်းမာရေး၊ ဘာသာရေး ပိုမိုကောင်းမွန်လာ၊ ကျေးရွာစည်းလုံးခြင်း ပိုမိုကောင်းမွန်လာ၊ စားဝတ်နေရေးပိုမိုအဆင်ပြေလာ
၉	ကျေးရွာဖွံ့ဖြိုးရေး လုပ်ငန်းစဉ်များ	၁၅-၁၂ ၂၀၁၇	ရွာလူထု အားလုံး	၁၃	၁၉	၂၁	လမ်း(ကတ္တရာ)၊ မီး(လျှပ်စစ်မီး)၊ ခန်းမဆောင်၊ ရေလှောင်ကန်၊ ရေငုတ်/ပိုက်၊ စာသင်ကျောင်း တိုးချဲ့
၁၀	ကျေးရွာဦးစားပေး လုပ်ငန်းစဉ်များ	၁၅-၁၂ ၂၀၁၇	ရွာလူထု အားလုံး	၁၃	၁၉	၂၁	ကျေးရွာဖွံ့ဖြိုးရေးလုပ်ငန်းစဉ် အဆင့် သတ်မှတ်ခြင်း၊ တိုင်းတာခြင်း၊ ခန့်မှန်းကုန်ကျငွေ တွက်ချက်ခြင်း၊ အကျိုးခံစားခွင့် ရှိသူလူဦးရေ
၁၁	ကျေးရွာသမိုင်း အကျဉ်းချုပ်	၁၅-၁၂ ၂၀၁၇	အမျိုးသမီး/သား၊ လူထုအားလုံး	၁၃	၁၉	၂၁	အိမ်ခြေ၊ လူဦးရေ၊ လူမျိုး၊ ဘာသာစသော ကျေးရွာသမိုင်း အချက်အလက် အဆင့်ဆင့်များ ကို ဖော်ထုတ်ခြင်း

ကျေးရွာဖွံ့ဖြိုးရေးအစီအစဉ်အတွက် အသုံးပြုခဲ့သော PRA tools တစ်ခုချင်းစီအတွက် သုံးသပ်ချက်များ

ကျေးရွာအရင်းအမြစ်ပြမြေပုံ ရည်ရွယ်ချက်

လီဂူပရားကျေးရွာ၏ လူမှုရေးပြမြေပုံ သုံးသပ်ခြင်း၏ရည်ရွယ်ချက်မှာ ကျေးရွာ၏ တည်နေရာ အနေအထားနှင့် ဘာသာရေး ကိုးကွယ်မှုပုံစံ ၊ လမ်းပန်းဆက်သွယ်ရေး ၊ ကျန်းမာရေးစောင့်ရှောက်မှု ၊ ပညာရေးအခြေအနေနှင့် ရေရရှိ မှု စသည့်အခြေအနေများကို သိရှိစေရန်ဖြစ်ပါသည်။



လူမှုရေးအရင်းအမြစ်ပြမြေပုံ(သုံးသပ်ချက်များ)

လီဂူပရား ကျေးရွာသည် ဖရူဆိုမြို့၏အနောက်ဘက်ခြမ်းတွင် တည်ရှိသည်။ ဟိုယာကျေးရွာ၏ အရှေ့တောင်ဘက် တွင်တည်ရှိသည်။ ကယောလူမျိုးသာ နေထိုင်ကြပြီး တောင်ယာလုပ်ကိုင်ခြင်းဖြင့် အသက်မွေးဝမ်းကြောင်း ပြုကြပါသည်။ ခရစ်ယာန်ဘာသာ ကို အဓိက ကိုးကွယ်ကြပါသည်။ ရွာတွင်းလမ်းသည် မြေသားလမ်းများဖြစ်ကြပါသည်။ကျေးရွာတွင် စာသင်ကျောင်း ၊ ဘုရားကျောင်းနှင့် ရေတွင်း ရေကန်တို့ရှိပါသည်။ လီဂူပရားကျေးရွာသစ်လမ်းနှင့် ဖြတ်သန်းသွားလာချိတ်ဆက်လျက်ရှိပါသည်။ရွာ၏ ဘေးပတ်လည်တွင် တောင်ယာစိုက်ခင်းများ၊ သစ်တောများနှင့် ဝန်းရံနေပါသည်။ ကျေးရွာ၏ လူမှုရေးပြမြေပုံကို သုံးသပ်ခြင်းဖြင့် ကျေးရွာ၏ လမ်းပန်းဆက်သွယ်ရေးအခြေအနေနှင့် ရွာသူ/သား များအတွက် လိုအပ်ချက်များ ကို သိရှိလေ့လာသုံးသပ်ရပါသည်။

ရာသီခွင်ပြပြကွဒိန်

ရည်ရွယ်ချက်

လီဂူပရားကျေးရွာ ၏ ရာသီခွင်ပြပြကွဒိန် ရေးဆွဲခြင်း၏ ရည်ရွယ်ချက်မှာ ကျေးရွာ၏ အသက်မွေးဝမ်းကြောင်း လုပ်ငန်းများ၊ ကျန်းမာရေး၊ လမ်းပန်းဆက်သွယ်ရေး၊ ရေရရှိမှု အခြေအနေများနှင့် ကျေးရွာသူ/သားများ၏ လအလိုက် ဝင်ငွေ/ထွက်ငွေများအပြင် ရိုးရာပွဲတော်များကို သိရှိစေရန် ရည်ရွယ်ရေးဆွဲခြင်းဖြစ်ပါသည်။

ကျေးရွာ ရာသီခွင်ပြပြကွဒိန်			ကျေးရွာ လီဂူပရား										
တို	အကြောင်းအရာ	၁	၂	၃	၄	၅	၆	၇	၈	၉	၁၀	၁၁	၁၂
၁	မိုးရွာချရေး	အောက်ပိုင်း	အောက်ပိုင်း	အောက်ပိုင်း	အောက်ပိုင်း	အောက်ပိုင်း	အောက်ပိုင်း	အောက်ပိုင်း	အောက်ပိုင်း	အောက်ပိုင်း	အောက်ပိုင်း	အောက်ပိုင်း	အောက်ပိုင်း
၂	မိုးရွာချရေး	အောက်ပိုင်း					အောက်ပိုင်း						
၃	လမ်းပန်းဆက်သွယ်ရေး	အောက်ပိုင်း					အောက်ပိုင်း						
၄	ကျန်းမာရေး	အောက်ပိုင်း					အောက်ပိုင်း						
၅	ရေရရှိမှု	အောက်ပိုင်း					အောက်ပိုင်း						
၆	ဝင်ငွေ/ထွက်ငွေ	အောက်ပိုင်း					အောက်ပိုင်း						
၇	ပွဲတော်	အောက်ပိုင်း					အောက်ပိုင်း						
၈	ဝင်ငွေ/ထွက်ငွေ	အောက်ပိုင်း					အောက်ပိုင်း						

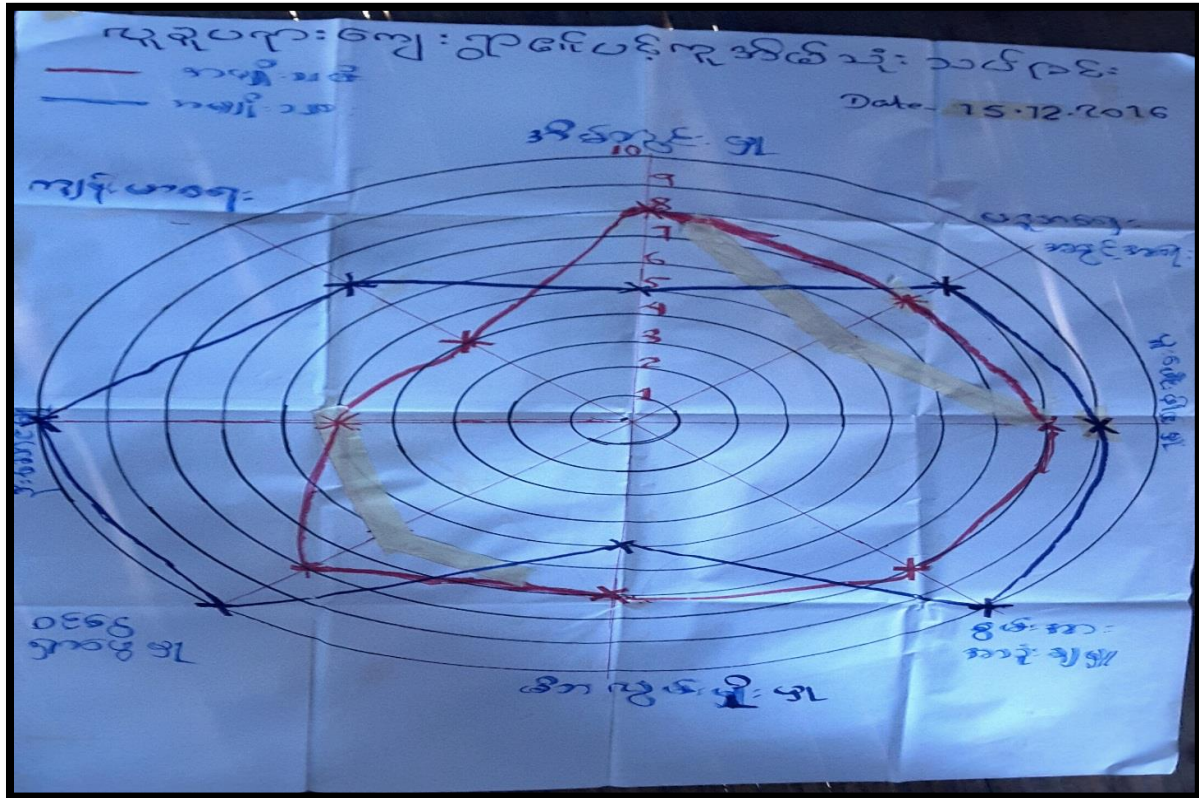
ရာသီခွင်ပြပြကွဒိန် သုံးသပ်ချက်များ

လီဂူပရားကျေးရွာတွင် နွေ၊မိုး၊ဆောင်း ရာသီဥတုသုံးပါးရှိပါသည်။ ဖေဖော်ဝါရီလမှ မေလအထိ အလွန်ပူပြင်းခြောက်သွေ့သော နွေဥတုဖြစ်ပြီး ဇွန်လမှ အောက်တိုဘာလအထိ မိုးဆက်ရွာသွန်းမှုများ ဖြစ်ပေါ်ပါသည်။ အောက်တိုဘာလမှ ဇန်နဝါရီလ ကုန် သည်အထိ ခြောက်သွေ့သော်လည်းအလွန်အေးသော ဆောင်းရာသီဖြစ်ပါသည်။ ကျေးရွာ၏အဓိက စီးပွားရေးလုပ်ငန်းမှာ တောင် ယာစိုက်ပျိုးခြင်းလုပ်ငန်းဖြစ်ပါသည်။ တောင်ယာလုပ်ငန်းကို မတ်လမှစတင်ပြီးတောင်ယာမီးရှို့ခြင်း၊ မြေယာများရှင်းလင်းခြင်း၊ မြေပြုပြင်ခြင်း များလုပ်ဆောင်ကြ ပါသည်။ မေလမှဇွန်လလများတွင် စတင်စိုက်ပျိုး၍ သြဂုတ်လ မှစတင်ပြီး အောက်တိုဘာလကုန်သည်အထိ ပေါင်းရှင်းခြင်း၊မြေဆွပေးခြင်းများပြုလုပ်ကြပါသည်။ နိုဝင်ဘာနှင့် ဒီဇင်ဘာလများတွင် ရိတ်သိမ်းကြပြီး စပါး၊ ပြောင်းကောက်များ လည်းရိတ်သိမ်းကြပါသည်။ သီးနှံများ ထွက်ရှိသော နှစ်ကုန်အချိန်ဖြစ်သည့် ဒီဇင်ဘာ လများတွင် ဝင်ငွေရရှိ ပါသည်။ ရိုးရာပွဲတော်များမှာ နှစ်သစ်ကူးပွဲ ၊ မယ်တော်ပွဲ ၊ ဘာသာရေးပွဲ များနှင့် ခရစ်စမတ်ပွဲ တော်တို့ ကျင်းပကြပါသည်။ လမ်းပန်း ဆက်သွယ်ရေးတွင် ရွာတွင်းတွင် မြေသားလမ်းအများစုဖြစ်သော်လည်း ကား၊ ဆိုင်ကယ်များ သွားလာနိုင် ပါသည်။နှစ်အစပိုင်းများဖြစ်သည့် ဇန်နဝါရီလမှ ဖေဖော်ဝါရီလများတွင် တုတ်ကွေးနှင့် နှာစေးရောဂါများ ဖြစ်ကြပါသည်။ မိုးရာသီနှင့်ဆောင်းရာသီများတွင် တုတ်ကွေးနှင့် နှာစေးရောဂါများ အဖြစ်များကြပါသည်။

ကျား၊မ ပင့်ကူအိမ်သုံးသပ်ခြင်း

ရည်ရွယ်ချက်

လီရူပရားကျေးရွာ၏ ကျား/မ ဆိုင်ရာ ပင့်ကူအိမ်သုံးသပ်ခြင်း၏ ရည်ရွယ်ချက်မှာ ကျေးရွာတွင်ရှိသော အမျိုးသား၊ အမျိုးသမီးများ ၏ ကဏ္ဍအသီးသီးတွင် ပါဝင်မှုအနေအထားနှင့် အကယ်၍ ပါဝင်မှုအနေအထား ကွာဟမှုရှိပါက မည်သည့်အတွက်ကြောင့် ဆိုသည်ကို သိရှိစေရန်ဖြစ်ပါသည်။



ကျား၊မ ဆိုင်ရာ ပင့်ကူအိမ်မြေပုံ(သုံးသပ်ချက်)

လီရူပရားကျေးရွာ၏ အမျိုးသား၊အမျိုးသမီး များ၏ ပင့်ကူအိမ်သုံးသပ်ချက်များပြုလုပ်ရာတွင်လုံခြုံမှု၊ အလုပ်အကိုင်အခွင့်အလမ်း၊ပညာရေး၊ စွမ်းအင်အသုံးချမှု၊ အမွေရရှိမှု၊ ဝင်ငွေကဏ္ဍများတွင် အမျိုးသားများ ဆုံးဖြတ်ချက်ချဆောင်ရွက်ကြသည်။ အိမ်တွင်းမှ လုပ်ငန်းဆောင်ရွက်ခြင်းများ တွင်သာအမျိုးသမီးများ ပိုမိုဆောင်ရွက်ကြပါသည်။ ထိုကဲ့သို့ ပင့်ကူအိမ် မြေပုံအားသုံးသပ်ခြင်းဖြင့် အမျိုးသမီးများ ၏စွမ်းဆောင်ရည်နှင့် အမျိုးသမီးအခွင့်အလမ်းနည်းပါးနေသေးကြောင်းတွေ့ရှိရပါသည်။

အရင်းအမြစ်အသုံးချမှု ဖော်ထုတ်ခြင်းဇယား

ရည်ရွယ်ချက်

လီဂူပရားကျေးရွာ၏ အရင်းအမြစ်အသုံးချမှု မြေပုံကို ရေးဆွဲခြင်းသည် ထိုအရင်းအမြစ်များကို မည်သူကအသုံးပြုပြီး ထိုအရင်းအမြစ်များကို မည်သူကဆုံးဖြတ်ချက်ချသည်ကို သိရှိရန် ရည်ရွယ်ခြင်းဖြစ်ပါသည်။

လီဂူပရားကျေးရွာအရင်းအမြစ်အသုံးချမှုပြဇယား ၈/၁၅/၂၀၁၆

စဉ်	အသုံးပြုသည့်အရင်းအမြစ်	အသုံးချသူ	ဆုံးဖြတ်သူ
၁။	ရေ	ကျား + မ	ကျား + မ
၂။	သစ်၊ ဝါး	ကျား + မ	ကျား + မ
၃။	ကျောက်၊ သဲ	ကျား + မ	ကျား + မ
၄။	ဖာလာ	ကျား + မ	ကျား + မ
၅။	ကျွဲ၊ နွား	ကျား + မ	ကျား + မ
၆။	ပေါ့၊ ပျော့၊ နှိုး၊ ပျော့၊ ကေခါ	ကျား + မ	ကျား + မ
၇။	ဝက်၊ ခြက်	ကျား + မ	ကျား + မ
၈။	ကျွေး၊ ဘုရားကျွေး	ကျား + မ	ကျား + မ
၉။	ရေကန်၊ ဗြဟ္မိတ်	ကျား + မ	ကျား + မ
၁၀။	ကက်သစ်၊ ဟိုပိုရ်	ကျား + မ	ကျား + မ
၁၁။	ပုစိန်၊ ရွှေမာန်	ကျား + မ	ကျား + မ
၁၂။	ယုတ်ကန်	မ + မ	မ


ကျေးရွာအရင်းအမြစ်အသုံးချမှု မြေပုံ(သုံးသပ်ချက်များ)

လီဂူပရားကျေးရွာသူ/သားများ၏ အဓိကအသုံးပြုနေကြသော သဘာဝအရင်းအမြစ်များမှာ ရေ၊ သစ်၊ ဝါး၊ ကျောက်၊ သဲ၊ တောင်ယာ၊ သစ်တော၊ ကျွဲ၊ နွား အပြင် သားရဲတိရစ္ဆာန်နှင့် စိမ့်စမ်းရေတို့ဖြစ်ပါသည်။ ထို့အပြင် လူ့အရင်းအမြစ်ဖြစ်ကြသော စာသင်ကျောင်း၊ ရေကန်နှင့် ဘုရားကျောင်းလည်း ရှိပါသည်။ ထိုအရင်းအမြစ်များ အသုံးပြုမှုတွင် အမျိုးသား/သမီး တန်းတူအသုံးပြုခွင့်ရှိသော်လည်း ထိုအသုံးပြုမှုအတွက် ဆုံးဖြတ်ချက်ချရာတွင် အမျိုးသားများကသာဦးဆောင်ပြီး ဆုံးဖြတ်ချက်ချမှတ်ကြပါသည်။ ထိုသို့ ဖြစ်ခြင်းမှာ အမျိုးသမီးများကို ဆုံးဖြတ်ချက်များအတွက် အခွင့်အရေးအပေးခြင်း ၊ ရှေးရိုးဓလေ့ ထုံးတမ်းအစဉ်အလာ များကြောင့် ဖြစ်ပါသည်။ ကျေးရွာ ၏အရင်းအမြစ်ပြုမြေပုံ သုံးသပ်ခြင်းအားဖြင့် အမျိုးသားများ၏ ဩဇာလွှမ်းမိုးမှု များသက်ရောက်မှုများနေ သည်ကိုတွေ့ရှိရပါသည်။

အဖွဲ့အစည်းချိတ်ဆက်မှုပြမြေပုံ

ရည်ရွယ်ချက်

လီဂူပရားကျေးရွာတွင် ဩဇာလွှမ်းမိုးမှုရှိသော လူများ၊အုပ်စုများနှင့် ဆုံးဖြတ်ချက်ချရာတွင် အမျိုးသား/သမီး ပါဝင်မှု အခြေအနေ၊ ကျေးရွာဖွံ့ဖြိုးရေး လုပ်ငန်းဆောင်ရွက်မှု အခြေအနေ၊ ကျေးရွာအတွင်းရှိ အရင်းအမြစ်များ၏ အသုံးချမှု၊ချိတ်ဆက်မှု အခြေအနေ ။ များကို သိရှိစေရန် ရည်ရွယ် ပါသည်။



အဖွဲ့အစည်းချိတ်ဆက်မှုပြမြေပုံ (သုံးသပ်ချက်များ)

လီဂူပရားကျေးရွာတွင် အဖွဲ့အစည်းစုစုပေါင်း (၁၁)ဖွဲ့ရှိပြီး ၎င်းတို့မှာ အုပ်ချုပ်ရေးမူး၊ဆယ်အိမ်မူး၊ ကျန်းမာရေးအဖွဲ့၊ ပညာရေးကော် မတီ၊ အားနာအသင်း၊ လူငယ်အဖွဲ့၊ CA ၊ဓမ္မဆရာနှင့် မယ်တော်သမီး အမျိုးသမီးရေးရာ၊ IOMအဖွဲ့တို့ဖြစ်ကြပါသည်။ဘာသာရေးနှင့် အုပ်ချုပ်ရေးအဖွဲ့ များသည် ကျေးရွာလူထုနှင့် စဉ်ဆက်မပြတ် ချိတ်ဆက်မှုရှိပြီး မိမိတို့၏ ရပ်ရွာဖွံ့ဖြိုး တိုးတက်ရေးအတွက် အထူးအရေး ပါသော အဖွဲ့အစည်းများဖြစ်ပါသည်။ကျန်ကော်မတီ အဖွဲ့များမှာ အုပ်ချုပ်ရေးမှူနှင့် ထဆင့်ခံချိတ်ဆက်နေပြီး ရပ်ရွာ၏ လိုအပ်သော ကဏ္ဍအသီးသီးတွင်ပါဝင်ချိတ်ဆက်လုပ်ဆောင်နေပါသည်။လီဂူပရားကျေးရွာ၏ ပြင်ပမှ လာရောက်ကူညီ သော အဖွဲ့များမှာ အစိုးရအဖွဲ့အစည်းများဖြစ်သည့် ပြည်သူ့ဆေးရုံ ၊ မြို့နယ်ထွေအုပ်၊လဝက၊ ပညာရေးဌာန ၊ care၊PSI အဖွဲ့များနှင့် ချိတ်ဆက်ဆောင်ရွက်လျက်ရှိပါသည်။

ကော်မတီဝင်များရွေးချယ်ခြင်းနှင့် ကျေးရွာဖွံ့ဖြိုးရေး အစီအစဉ်ဆောင်ရွက်မှု မှတ်တမ်းခါတ်ပုံများ



ကျေးရွာအစည်းအဝေးနှင့် PRAToolsများအသုံးပြု၍ အချက်အလက်ကောက်ခံခြင်း



ကျေးရွာအစည်းအဝေးနှင့် PRAToolsများအသုံးပြု၍ အချက်အလက်ကောက်ခံခြင်း

ကျေးရွာ၏စီမံကိန်းအထောက်အကူပြု ကျေးရွာကော်မတီဝင်များစာရင်း

စဉ်	အမည်	ကျား/မ		ရာထူး/ တာဝန်
၁	ဦးရာဇာအဲလယ်	ကျား		အုပ်စု၊ကျေးရွာစီ/ထောက် ဥက္ကဋ္ဌ
၂	ဒေါ်ဘယ်ရောနီကာ		မ	ကျေးရွာစီ/ထောက် ဥက္ကဋ္ဌ
၃	ဦးအာဘေးလယ်	ကျား		စောင့်ကြည့်၊ ကြီးကြပ်ရေးဆပ်ကော်မတီ
၄	ဒေါ်ရီစီ		မ	စောင့်ကြည့်၊ ကြီးကြပ်ရေးဆပ်ကော်မတီ
၅	ဦးမိကိုလှ	ကျား		ဝယ်ယူရေးဆပ်ကော်မတီ
၆	ဒေါ်ဘောမို		မ	ဝယ်ယူရေးဆပ်ကော်မတီ
၇	ဦးအိစားကို	ကျား		လည်ပတ်ရေးနှင့် ပြင်/ထိန်းဆပ်ကော်မတီ
၈	ဒေါ်ထော်လီအူး		မ	လည်ပတ်ရေးနှင့် ပြင်/ထိန်းဆပ်ကော်မတီ
၉	ဦးရှေးဖဲ	ကျား		ဘဏ္ဍာရေးစာရေး
၁၀	ဦးမာနွေးလယ်	ကျား		ဝေဖန်အကြံပြုတိုင်ကြားဖြေရှင်းရေးကော်မတီ
၁၁	ဒေါ်မာရီးယာ		မ	ဝေဖန်အကြံပြုတိုင်ကြားဖြေရှင်းရေးကော်မတီ
၁၂	ဦးဖော်တိုးအိ	ကျား		ကျေးရွာစေတနာ့ဝန်ထမ်း
၁၃	ဒေါ်ဘယ်ရောနီကာ ၂		မ	ကျေးရွာစေတနာ့ဝန်ထမ်း
	ကော်မတီဝင်စုစုပေါင်း	၇	၆	၁၃ ဦး

ကျေးရွာအချက်အလက် (ပုံစံ-၁)

လူထုဗဟိုပြုစီမံကိန်းစီမံကိန်းလက်ဦး
အပိုင်း-၃ ၂၉.၉.၂၀၁၅

ပုံစံ-၁ ကျေးရွာအခြေခံအချက်အလက်များ (Form PC 1)

လမ်းညွှန်ချက်/ ကျေးရွာတစ်ရွာသို့ ပထမဆုံး မိတ်ဆက်ခရီးသွားရောက်သောအခါ လူထုစည်းရုံးရေးမှူးသည် ကျေးရွာခေါင်းဆောင်များအားကျေးရွာအချက်အလက်များကိုမေတ္တာရပ်ခံ၍တောင်းခံရသည်။ ဤအချက်အလက်များကိုစီမံကိန်းမိတ်ဆက်အစည်းဝေးမတိုင်မီတောင်းခံရမည်။ စီမံကိန်းမိတ်ဆက်အစည်းဝေးတွင် လူထုစည်းရုံးရေးမှူးသည် ဤအချက်အလက်များအားစစ်ဆေးပြီးမှန်ကန်အောင်ပြုလုပ်ရမည်။ ပြီးနောက်တွင် လူထုစည်းရုံးရေးမှူးမှ သတင်းအချက်အလက်ထံသို့ Tablets မှတစ်ဆင့်ဖြည့်သွင်းရမည်။

ကျေးရွာအုပ်ချုပ်ရေးမှူးအမည် ဦး သီခ လီ၊ မာ	ကျေးရွာအုပ်ချုပ်ရေးမှူး ၏ရုံးနံပါတ်	လူထုစည်းရုံးရေးမှူး၏အမည် တင် ချိုစုလင်း
ပြည်နယ်/တိုင်းဒေသကြီး ကယား	မြို့နယ် မင်းအိ	ကျေးရွာအုပ်စု ပွဲဃာ
		ကျေးရွာ လီပုလဲ

က. လူဦးရေ

လူမျိုးစု	အိမ်ထောင်စုအရေအတွက်	ကိုးကွယ်သည့်ဘာသာ	အိမ်ထောင်စုအရေအတွက်
လူမျိုးစု (၁)---ကရင်	42	ဘာသာ(၁)---ဗုဒ္ဓဘာသာ	42
လူမျိုးစု (၂)-----		ဘာသာ(၂)-----	
လူမျိုးစုရော-----		ဘာသာရော-----	

	အမျိုးသား(အရေအတွက်)	အမျိုးသမီးအရေအတွက်	အိမ်ခြေ
လူဦးရေ	96	65	42
အိမ်ထောင်ဦးစီး	34	8	42

(ခ) လက်လှမ်းမီအသုံးပြုနိုင်သည့်အဆောက်အအုံများ

စာသင်ကျောင်း	အမှတ် ခြံပိ	ကျန်းမာရေး	အမှတ် ခြံပိ	ဘာသာရေးအဆောက် အအုံ	အမှတ် ခြံပိ
အထက်တန်းကျောင်း	<input type="checkbox"/>	ဆေးရုံ	<input type="checkbox"/>	စေတီ	<input type="checkbox"/>
အလယ်တန်းကျောင်း	<input type="checkbox"/>	ကျန်းမာရေးဌာန	<input type="checkbox"/>	ဘုန်းကြီးကျောင်း	<input type="checkbox"/>
မူလတန်းကျောင်း	<input checked="" type="checkbox"/>	ကျန်းမာရေးဌာနခွဲ	<input type="checkbox"/>	ဟိန္ဒူဘုရားကျောင်း	<input type="checkbox"/>
မူကြိုကျောင်း	<input type="checkbox"/>	ဆေးပေးခန်း	<input type="checkbox"/>	ခရစ်ယာန်ကျောင်း	<input checked="" type="checkbox"/>
အခြား	<input type="checkbox"/>	အခြား	<input type="checkbox"/>	ဗလီ	<input type="checkbox"/>
				အခြား	<input type="checkbox"/>
မှတ်ချက်		မှတ်ချက်		မှတ်ချက်	

လူထုဗဟိုပြုစီမံကိန်းစီမံကိန်းလက်စွဲ

အပိုင်း-၃ ၂၉.၉.၂၀၁၅

(ဂ) ကျွမ်းကျင်သူများမှတ်တမ်း ၊ ကျေးရွာတွင်နေထိုင်သော သို့မဟုတ် တခြားရွာမှလာရောက်သောကျွမ်းကျင်သူများ

(၁) တာသင်ကျောင်း		(၂) ကျန်းမာရေး			(၃) လက်မှုပညာရှင်			
	ရွာတွင်နေထိုင်သူ	အခြားရွာမှလာသူ		ရွာတွင်နေထိုင်သူ	အခြားရွာမှလာသူ		ရွာတွင်နေထိုင်သူ	အခြားရွာမှလာသူ
မူလတန်းပြဆရာ၊ ဆရာမ	<input checked="" type="checkbox"/>	<input checked="" type="checkbox"/>	ဆရာဝန်	<input type="checkbox"/>	<input type="checkbox"/>	လက်သမား	<input checked="" type="checkbox"/>	<input type="checkbox"/>
အထက်တန်းပြဆရာ၊ ဆရာမ	<input type="checkbox"/>	<input type="checkbox"/>	လက်ထောက်ကျန်းမာရေးမှူး	<input type="checkbox"/>	<input type="checkbox"/>	ပန်းရံ	<input type="checkbox"/>	<input type="checkbox"/>
အလယ်တန်းပြဆရာ၊ ဆရာမ	<input type="checkbox"/>	<input type="checkbox"/>	အမျိုးသမီးကျန်းမာရေးဆရာမ	<input type="checkbox"/>	<input type="checkbox"/>	လျှပ်စစ်ဆိုင်ရာ	<input type="checkbox"/>	<input type="checkbox"/>
မူကြိုဆရာ၊ ဆရာမ	<input type="checkbox"/>	<input type="checkbox"/>	အရံသားဗွား	<input type="checkbox"/>	<input type="checkbox"/>	ရေပိုက်တွယ်သူ	<input type="checkbox"/>	<input type="checkbox"/>
အခြား	<input type="checkbox"/>	<input type="checkbox"/>	ပြည်သူ့ကျန်းမာရေးလုပ်သား (၁)/(၂)	<input type="checkbox"/>	<input type="checkbox"/>	စက်ပြင်ဆရာ	<input type="checkbox"/>	<input type="checkbox"/>
မှတ်စုတ်			မှတ်စုတ်			မှတ်စုတ်		

(ဃ) ကျေးရွာသို့ ရောက်ရှိနိုင်သည့်လမ်းအခြေအနေ / ကျေးရွာတင်ရွာသည် ၎င်း၏ကျေးရွာအုပ်စုနှင့် ဆက်သွယ်ထားသောလမ်းအခြေအနေ (အောက်ပါတို့ကို ဝိုင်းပါ)

ကျောက်ကြမ်းလမ်း: ကတ္တရာလမ်း: ကွန်ကရစ်လမ်း: မော်တော်ဆိုင်ကယ်လမ်း:
 ကျောက်ခင်းလမ်း: မြေသားလမ်း: လူသွားလမ်း: အခြား: _____

(င) ကျေးရွာဖွံ့ဖြိုးမှုစီမံချက်

(၁) လူထုဗဟိုပြုစီမံကိန်းမစတင်မီ ဤကျေးရွာတွင်ကျေးရွာဖွံ့ဖြိုးမှုစီမံချက်ရှိခဲ့ပါသလား? ဝိုင်းပါ
 ရှိပါသည် (မရှိပါ) / မသိပါ
 (၂) ရှိခဲ့ပါလျှင် ဤစီမံချက်ကို မည်သည့် ခုနှစ်တွင်ပြင်ဆင်ခဲ့ပါသနည်း? နှစ်-----/ မသိပါ
 (၃) ဤစီမံချက်ကို ဖြိုးနယ်မှအတည်ပြုခဲ့ပါသလား? ပြုခဲ့ပါသည်/ မပြုခဲ့ပါ / မသိပါ

(စ) ဓရိအက္ခရာအပေး

(၁) ဤကျေးရွာ၏ဗဟိုမှ၎င်းကျေးရွာအုပ်စု၏ဗဟိုအထိခရီးခိုင်းမည်မျှ ကွာဝေးသနည်း? ခိုင်း-----/ မသိပါ
 (၂) ဤကျေးရွာမှ ၎င်းကျေးရွာအုပ်စုဗဟိုအထိသွားလာရာတွင်ကြာမြင့်သည့်အချိန်
 ခြောက်သွေ့ ရာသီတွင်ကြာချိန် -----^{၃၀ မိနစ်} ----- ထော်လာဂျီ/မော်တော်ဆိုင်ကယ်/ခြေလျှင်/လား/မော်တော်ဘုတ်/
 အခြား: -----
 နွေရာသီတွင်ကြာချိန် -----^{၄၀ မိနစ်} ----- ထော်လာဂျီ/မော်တော်ဆိုင်ကယ်/ခြေလျှင်/လား/မော်တော်ဘုတ်/
 အခြား: -----

(ဆ) ပတ်ဝန်းကျင်ဆိုင်ရာသဘာဝဘေးအန္တရာယ် -

ဤကျေးရွာတွင်ကြီးကြီးခြင်းကဲ့သို့ သဘာဝဘေးအန္တရာယ်ကျရောက်ဖူးခြင်းရှိပါသလား။
 ရှိပါသည် ရှိပါသည် ရှိလျှင်ဖော်ပြပါ-----



လူထုဗဟိုပြုစီမံကိန်းစီမံကိန်းလက်စွဲ
အပိုင်း-၃ ၂၉.၉.၂၀၁၅

(ဇ) ကျေးရွာတွင် ဖွဲ့စည်းထားသော အဖွဲ့အစည်းများ
လူထုဗဟိုပြုစီမံကိန်းမတိုင်မီ ဤကျေးရွာတွင် ကျေးရွာဖွံ့ဖြိုးရေးအတွက် အစိုးရ(သို့)ရွာသားများကိုယ်တိုင်(သို့) စီမံကိန်းတစ်ခုခုမှ
ဖွဲ့စည်းထားသည့် အဖွဲ့အစည်းများရှိပါသလား။

- (၁) DOM ကော်မတီ
- (၂) PSI ကော်မတီ

ကျေးရွာခေါင်းဆောင်	အမည်	ဦး သိန်းလျှော်
	လက်မှတ်	နေ့စွဲ
လူထုစည်းရုံးရေးမှူး	အမည်	ဒေါ် ချိုစင်လင်း
	လက်မှတ်	နေ့စွဲ 16.12.2016

လူမျိုးစုအလိုက်ကျားမစာရင်းဖော်ပြပါ
ဥပမာ။ ။ ကိုယ်လူမျိုး = ကျား... + မ... = ပေါင်း ၁၀၀ ဦး
လူမျိုးစု = ကျား... + မ... = ပေါင်း
မသန်စွမ်းအိမ်ထောင်စုနှင့် လူဦးရေ

ကျေးရွာအချက်အလက် (ပုံစံ-၂)



လူထုဗဟိုပြု စီမံကိန်း၊ စီမံကိန်းလက်စွဲ အပိုင်း - (၃) - ၂၉.၁၀.၂၀၁၆

ပုံစံ-၀-၂- စီမံကိန်းဝက်ဝန်းအမျိုးအစား (PC 2)

လမ်းညွှန်ချက်၊ သက်ဆိုင်ရာလူထုစည်းရုံးရေးမှူး၊ လက်ထောက်နည်းပညာနည်းပညာမှူးများမှ စီမံကိန်းဝက်ဝန်းအဆင့်တစ်ခုစီပြုစီမံပေးပြီး ကျေးရွာနှင့် ကျေးရွာအုပ်စုအတွက် ဤပုံစံကို ပြည့်သွင်းရမည်။

စည်းရုံးရေးမှူး/ဝန်ထမ်း အမည် ဒေါ်ဂျီဂျီလင်း

နေ့စွဲ ၀၅.၀၂.၂၀၁၆ ဝက်ဝန်းအားအမှတ်ခြစ်ပါ ဝက်ဝန်း(၁) ဝက်ဝန်း(၂) ဝက်ဝန်း(၃) ဝက်ဝန်း(၄)

ပြည်နယ်/တိုင်း ကယား မြို့နယ် ဖရူဆို ကျေးရွာအုပ်စု ဟိုဗာ ကျေးရွာ လီခဲယ ရပ်ကွက်

စီမံကိန်းအဆောင်ရွက်မှုအဆင့်များ	နေ့စွဲ		အစည်းအဝေးတွင်တက်ရောက်သူအရေအတွက်			
	တင်သည့်နေ့	ပြီးဆုံးသည့်နေ့	အမျိုးသားအရေအတွက်	အမျိုးသမီးအရေအတွက်	အိမ်ထောင်စုအရေအတွက်	လူမျိုးစုတက်ရောက်သူအရေအတွက်နှင့် လူမျိုးစုအမည်
၁။ ကျေးရွာစီမံကိန်း မိတ်ဆက်အစည်းအဝေး	15/12/2016	16/12/2016	13	8	21	21 ကလေး
၂။ ကျေးရွာစွဲမြီးရေး စီမံချက်ရေးဆွဲခြင်းအစည်းအဝေး	26/12/2016	26/12/2016	12	9	21	21 ကလေး
၃။ ကျေးရွာအုပ်စု လုပ်ငန်းဆုံးဖြတ်ချက်ချသည့်အစည်းအဝေး	6/1/2017	6/1/2017	2	2	4	33 ကလေး
၄။ မြို့နယ်အဆင့် စီမံကိန်းရေးဆွဲရေး နှင့် အကောင်အထည်ဖော်ရေးကော်မတီ၏ စီမံကိန်း သုံးသပ်မှုအစည်းအဝေး			မလို	မလို	မလို	မလို
၅။ မြို့နယ် စီမံကိန်းရေးဆွဲရေး နှင့် အကောင်အထည်ဖော်ရေး ကော်မတီ၏ဆုံးဖြတ်မှုကို ရွာသို့ အသိပေးအကြောင်းကြားသည့် အစည်းအဝေး						

ကျေးရွာဖွံ့ဖြိုးရေးဦးစားပေးအစီအစဉ် (ပုံစံ-၃)



လူထုဗဟိုပြု စီမံကိန်း၊ စီမံကိန်းလက်ခွဲ အပိုင်း - (၃) - ၂၉.၁၀.၂၀၁၆

ပုံစံ - ၈ - ၃ ကျေးရွာဖွံ့ဖြိုးရေး ဦးစားပေးအစီအစဉ် (Form PC 3)

လယ်ဦးစီးဌာန၊ အသွင်(၃) ကျေးရွာမွှေးနှင်းစိုက်ပျိုးရေးဦးစီးဌာန၊ ဦးစားပေးအစီအစဉ် ကျေးရွာစီမံကိန်း အထောက်အကူပြု စောင့်ကြည့်ညွှန်ကြားရေးဦးစီးဌာန၊ လူထုဗဟိုပြု စီမံကိန်းဦးစီးဌာန၊ ဦးစားပေးအစီအစဉ် ဖွဲ့စည်းပေးရမည်။

လူထုဗဟိုပြု စီမံကိန်း/ပုံစံအရ အမည် ဇော် ဦးစိုး၊ ဝင်း

ခုနှစ် ၀၅.၀၂.၂၀၁၆ စက်ဝန်းအား အမှတ်ခြစ်ပါ (✓) □ စက်ဝန်း(၀) □ စက်ဝန်း(၂) □ စက်ဝန်း(၃) □ စက်ဝန်း(၄)

မြည်နယ်/တိုင်း၊ ဇနား၊ ဦးစိုး၊ ဝင်း၊ ကျေးရွာအုပ်စု ဟိုဟာ၊ ကျေးရွာ လီချီဟာ

က။ အစက်အစဲအတားအဆီးများအားလုံးမရှိခြင်း - ယခုလက်ရှိအခြေအနေတွင် ဤကျေးရွာဖွံ့ဖြိုးရေးအတွက် အဓိက အစက်အစဲအတားအဆီးများသည် မည်သည့်မျိုးဖြစ်ပါသနည်း။ (အမျိုးသား/သမီး အနည်းဆုံးအစက်အစဲ ၅ ခုစီဖော်ပြပါ)

အမျိုးသား အခွဲမှ တင်ပြသော အစက်အစဲအတားအဆီးများ	အမျိုးသမီး အခွဲမှ တင်ပြသော အစက်အစဲအတားအဆီးများ
၀ မြေအောက်ရေရရှိရေး	၀ ရေအားလုံးမရှိခြင်း
၁ ဝန်ထမ်း မရှိခြင်း	၁ ကျေးရွာ အုပ်စု မရှိခြင်း
၂ အလုပ်အကိုင် မရှိခြင်း	၂ ကျေးရွာ အုပ်စု မရှိခြင်း
၃ အလုပ်အကိုင် မရှိခြင်း	၃ အလုပ်အကိုင် မရှိခြင်း
၄ အလုပ်အကိုင် မရှိခြင်း	၄ အလုပ်အကိုင် မရှိခြင်း
၅ အလုပ်အကိုင် မရှိခြင်း	၅ အလုပ်အကိုင် မရှိခြင်း

၁။ မျှော်မှန်းခြင်း - နောင်လာမည့် (၅) နှစ် အတွင်း ကျေးရွာဖွံ့ဖြိုးရေး မျှော်မှန်းလူထုစာရင်းအား တင်ပြပါ။

အမျိုးသားအခွဲမှ တင်ပြသော မျှော်မှန်းစာရင်းများ	အမျိုးသမီးအခွဲမှ တင်ပြသော မျှော်မှန်းစာရင်းများ
၀ ရွာတွင်း ကျေးလက်စာရင်း	၀ ကျေးလက်စာရင်း
၁ ဝန်ထမ်း မရှိခြင်း	၁ ဝန်ထမ်း မရှိခြင်း
၂ မေးမြန်းရေး	၂ မေးမြန်းရေး
၃ အလုပ်အကိုင် မရှိခြင်း	၃ အလုပ်အကိုင် မရှိခြင်း
၄ အလုပ်အကိုင် မရှိခြင်း	၄ အလုပ်အကိုင် မရှိခြင်း
၅ အလုပ်အကိုင် မရှိခြင်း	၅ အလုပ်အကိုင် မရှိခြင်း

၂။ လူထုစီမံကိန်း၏ လာမည့် (၅) နှစ်အတွက် အကျိုးခံစားခွင့် ဦးစားပေး ဖွံ့ဖြိုးတိုးတက်မှု လုပ်ငန်း အစီအစဉ်များအားဖော်ပြပါ။

အဆင့်	ကျေးရွာအတွက် ဦးစားပေး ဖွံ့ဖြိုးတိုးတက်မှု လုပ်ငန်းစဉ်များ	အဆိုပြုသူ (အမျိုးသား/အမျိုးသမီး/အမျိုးသား+အမျိုးသမီး)	ခန့်မှန်းတန်ဖိုး ဝရိတ်	အကျိုးခံစားခွင့်ရှိသူ ခန့်မှန်းခြေ အရေအတွက်
၀	အလုပ်အကိုင် မရှိခြင်း	အမျိုးသား+အမျိုးသမီး	500 ဝရိတ်	၁၆၀ ဦး
၁	အလုပ်အကိုင် မရှိခြင်း	အမျိုးသား	70 ဝရိတ်	"
၂	မေးမြန်းရေး	အမျိုးသား+အမျိုးသမီး	50 ဝရိတ်	"
၃	မေးမြန်းရေး	အမျိုးသား+အမျိုးသမီး	70 ဝရိတ်	"
၄	အလုပ်အကိုင် မရှိခြင်း	အမျိုးသား+အမျိုးသမီး	30 ဝရိတ်	"



လူထုဗဟိုပြု စီမံကိန်း၊ စီမံကိန်းလက်ခွဲ အပိုင်း - (၃) - ၂၀.၀၀.၂၀၁၆

သ။ လူထုစီမံကိန်း၏ လာမည့် (၄) နှစ်အတွက်အကျိုးမဝင်သော ဦးစားပေး ဖွံ့ဖြိုးတိုးတက်မှု လုပ်ငန်း အစီအစဉ်များအားဖော်ပြပါ။

အဆင့်	ကျေးရွာအတွက် ဦးစားပေး ဖွံ့ဖြိုးတိုးတက်မှု လုပ်ငန်းစဉ်များ	အဆိုပြုသူ (အမျိုးသားများ/အမျိုးသမီးများ/အမျိုးသား+အမျိုးသမီး)	အခန်းကဏ္ဍ
၁	စားကျသောရိုးပျိုးစေ့	အမျိုးသား	
၂	မွေးမြူရေးပျိုးစေ့	အမျိုးသမီး	
၃			
၄			
၅			
၆			
၇			
၈			
၉			
၁၀			
၁၁			
၁၂			

ဥက္ကဋ္ဌ ၊ ကျေးရွာစီမံကိန်းအထောက်အကူပြုကော်မတီမှ အတည်ပြုသည်။

အမည် ဒေါ်ကမာမောလယ် လက်မှတ် [Signature] နေ့ရက် 15.10.2016

လီဂူပရား ကျေးရွာအစည်းအဝေးမှတ်တမ်းများ

> ၁၀၀၀ ခန့်က စတင်ကျင်းပခဲ့ပါသည် <

မိန့်ခွေး - ဗဟို
 ရွေးချယ် - ဗဟို
 ကျေးရွာ - လီဂူပရား
 ထက်ရှေ့ကလေး ဦးစေ့ - ကျေးရွာ (၁၃)၊ ၆ (၈) = ၂၁ ဦး
 ဦးစေ့ကလေး - ရွေးချယ်ပေး

- ပါဝင်သူများနှင့် နှစ်ကျမ်းများကို ရှင်းရှင်းစွာ ဖြေဆိုပေးပြီး နောက်ထပ်
 - စီမံကိန်း၊ နည်းစနစ်၊ အစည်းအဝေး၊ ဖြေဆိုပေးပြီး နောက်ထပ်
 ရန်ကင်းရှင်းနှင့် နှစ်ကျမ်းများကို (၂၁) နေ့အတွင်း ရွေးချယ်ပေးခြင်း။
 - နည်းစနစ်ကို အခြေခံကျမ်းများကို ပြန်လည်စစ်ဆေးပြီး ကျမ်းများကို
 နှစ်ကျမ်းကို ရွေးချယ်ပေးပြီး နှစ်ကျမ်းကို ရွေးချယ်ပေးခြင်း။
 - နည်းစနစ်ကို စီမံကိန်း၊ ပြင်ဆင်ရေးနှင့် နည်းစနစ်ကို ရွေးချယ်ပေးပြီး
 စည်းကမ်းများ ပြင်ဆင်ပေးခြင်းနှင့် နည်းစနစ်ကို ရွေးချယ်ပေးပြီး
 ဆောင်ရွက်ပေးခြင်းနှင့် နည်းစနစ်ကို ရွေးချယ်ပေးခြင်း။
 နည်းစနစ်ကို ရွေးချယ်ပေးခြင်း။

- စီမံကိန်း၊ အစည်းအဝေး၊ အစည်းအဝေးများကို နည်းစနစ်ကို
 ရွေးချယ်ပေးပြီး နည်းစနစ်ကို ရွေးချယ်ပေးခြင်း။
 နည်းစနစ်ကို ရွေးချယ်ပေးပြီး နည်းစနစ်ကို ရွေးချယ်ပေးခြင်း။
 နည်းစနစ်ကို ရွေးချယ်ပေးပြီး နည်းစနစ်ကို ရွေးချယ်ပေးခြင်း။

- PRA Tools ရွေးချယ်ပေးခြင်းနှင့် နည်းစနစ်ကို ရွေးချယ်ပေးခြင်း။
 နည်းစနစ်ကို ရွေးချယ်ပေးပြီး နည်းစနစ်ကို ရွေးချယ်ပေးခြင်း။
 နည်းစနစ်ကို ရွေးချယ်ပေးပြီး နည်းစနစ်ကို ရွေးချယ်ပေးခြင်း။

ကဏ္ဍအလိုက်ဦးစားပေးဖွံ့ဖြိုးရေးလုပ်ငန်းစဉ်များ

နံပါတ် ၇

နောက်ဆက်တွဲ (၄) ခြားနားသောအပိုင်းများအတွက် ဦးစားပေးဖွံ့ဖြိုးရေးလုပ်ငန်းစဉ် အနှစ်ချုပ် မူရင်းသည်အား VPSC တွင်ထားရှိရပါမည်။ အခြားဌာနများနှင့် ညှိနှိုင်းရန်အတွက် မိတ္တူအား TPIC သို့ပို့ရပါမည်။ MIS data အနေဖြင့် သွင်းရန် မလိုအပ်ပါ။

အထက်	လုပ်ငန်း	မည်သူဦးစားပေးလဲ	ကျေးရွာမှတာဝန်ခံသူ (သို့) အုပ်စု	ပြင်ပမှမည်သူ ထောက်ပံ့ မလဲ	
အခြေခံထောက်အပံ့	၁	၂၄. ၆ ထောင်	<input checked="" type="checkbox"/> မ <input checked="" type="checkbox"/> ကျား		
	၂	၀.၅၀၀၈. ၈၃ အိမ်	<input checked="" type="checkbox"/> မ <input checked="" type="checkbox"/> ကျား		
	၃		<input type="checkbox"/> မ <input type="checkbox"/> ကျား		
	၄		<input type="checkbox"/> မ <input type="checkbox"/> ကျား		
	၅		<input type="checkbox"/> မ <input type="checkbox"/> ကျား		
အသက်စပွေးပေးကျေးရွာ/ စိုက်ပျိုးရေး	၁	ချိုလေး၊ လေး၊ ခန့်	<input type="checkbox"/> မ <input type="checkbox"/> ကျား		
	၂	မွေး - မြေစိုက်	<input type="checkbox"/> မ <input type="checkbox"/> ကျား		
	၃		<input type="checkbox"/> မ <input type="checkbox"/> ကျား		
	၄		<input type="checkbox"/> မ <input type="checkbox"/> ကျား		
	၅		<input type="checkbox"/> မ <input type="checkbox"/> ကျား		
ကျန်းမာရေးနှင့် အာဟာရ	၁		<input type="checkbox"/> မ <input type="checkbox"/> ကျား		
	၂		<input type="checkbox"/> မ <input type="checkbox"/> ကျား		
	၃		<input type="checkbox"/> မ <input type="checkbox"/> ကျား		
	၄		<input type="checkbox"/> မ <input type="checkbox"/> ကျား		
	၅		<input type="checkbox"/> မ <input type="checkbox"/> ကျား		
ပညာရေး	၁		<input type="checkbox"/> မ <input type="checkbox"/> ကျား		
	၂		<input type="checkbox"/> မ <input type="checkbox"/> ကျား		
	၃		<input type="checkbox"/> မ <input type="checkbox"/> ကျား		

	၄		<input type="checkbox"/> မ <input type="checkbox"/> ကျား		
	၅		<input type="checkbox"/> မ <input type="checkbox"/> ကျား		
အခြား	၁	ဖခင်၊ ဓမ္မာစင်ကြင်	<input type="checkbox"/> မ <input type="checkbox"/> ကျား		
	၂	ကျေးဇူးတင်ကျင့်၊ မိတ်	<input type="checkbox"/> မ <input type="checkbox"/> ကျား		
	၃		<input type="checkbox"/> မ <input type="checkbox"/> ကျား		
	၄		<input type="checkbox"/> မ <input type="checkbox"/> ကျား		
	၅		<input type="checkbox"/> မ <input type="checkbox"/> ကျား		
	၆		<input type="checkbox"/> မ <input type="checkbox"/> ကျား		

