



2017

လူထုပဟိုပြုစီမံကိန်း
ကျေးရွာဖွံ့ဖြိုးရေးအစီအစဉ် (၂၀၁၇-၁၈)
ဖရူဆိုမြို့၊ ဟိုယာကျေးရွာအုပ်စု၊
ဟူမိုဝီကျေးရွာ၊

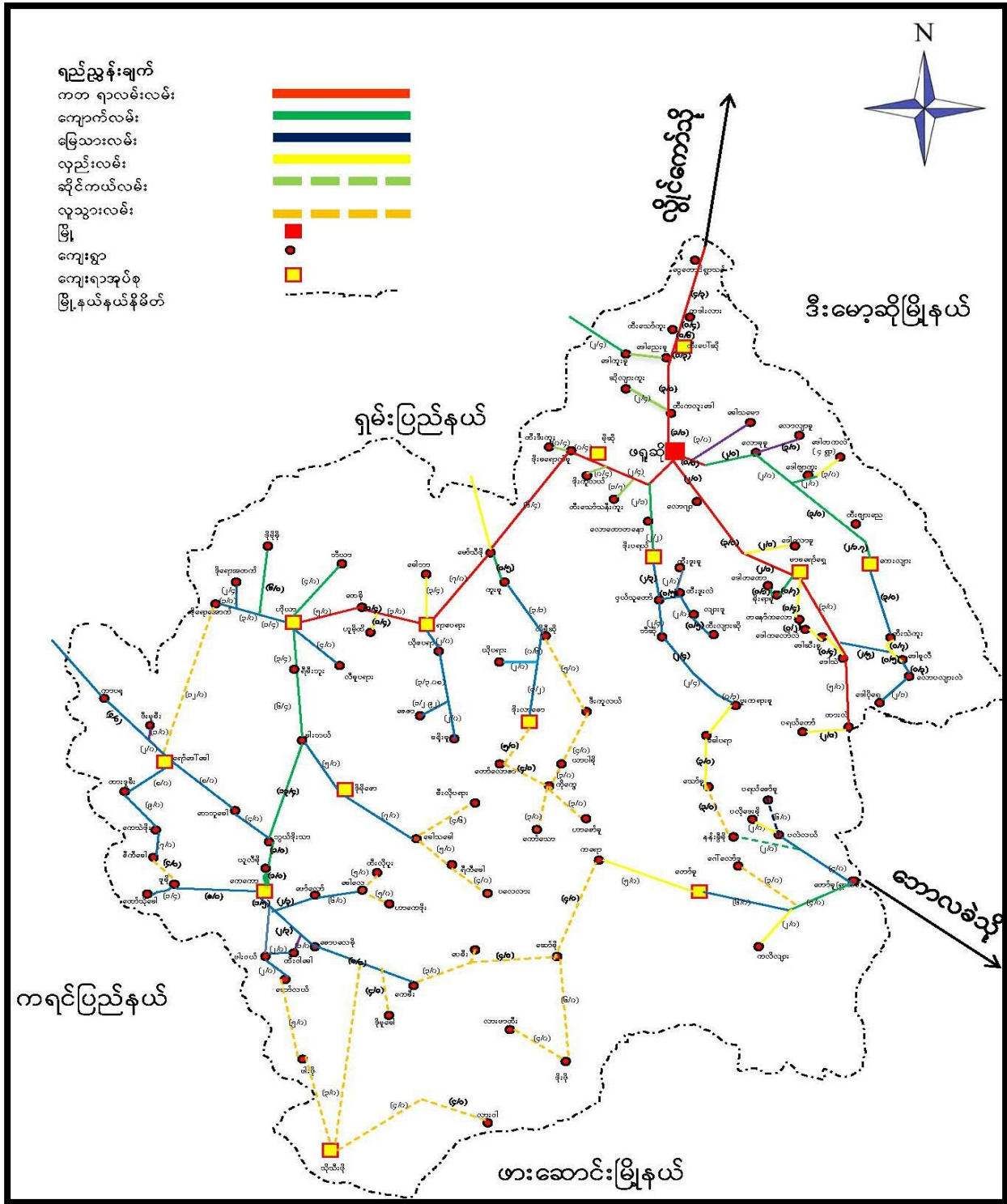


ကျေးရွာဖွံ့ဖြိုးရေးအစီအစဉ်

မာတိကာ

ဖရူဆိုမြို့နယ်အခြေပြမြေပုံ.....	2
ဟိုယာကျေးရွာအုပ်စုမြေပုံ	3
ကျေးရွာအုပ်စုတွင်ပါဝင်သောကျေးရွာများစာရင်း.....	4
ကျေးရွာအခြေခံအချက်အလက်များ.....	5
လူထုပူးပေါင်းပါဝင်သော လူမှုဆန်းစစ်ခြင်းနှင့် အကဲဖြတ်ခြင်းလုပ်ငန်းစဉ် အကျဉ်းချုပ်ဇယား.....	5
ကျေးရွာဖွံ့ဖြိုးရေးအစီအစဉ်အတွက် အသုံးပြုခဲ့သော PRA tools တစ်ခုချင်းစီအတွက် သုံးသပ်ချက်များ.....	8
ကျေးရွာအရင်းအမြစ်ပြမြေပုံ.....	8
ရည်ရွယ်ချက်.....	8
လူမှုရေးအရင်းအမြစ်ပြမြေပုံ(သုံးသပ်ချက်များ).....	8
ရာသီခွင်ပြပြကွဲဒီဇိုင်း.....	9
ရည်ရွယ်ချက်.....	9
ရာသီခွင်ပြပြကွဲဒီဇိုင်း သုံးသပ်ချက်များ.....	9
ဥစ္စာနေ ကြွယ်ဝမှုအဆင့်သတ်မှတ်ခြင်း.....	10
ရည်ရွယ်ချက်.....	10
ဥစ္စာနေ ကြွယ်ဝမှု အဆင့်သတ်မှတ်ခြင်း(သုံးသပ်ချက်များ).....	10
ကျား၊မ ပင့်ကူအိမ်သုံးသပ်ခြင်း.....	11
ရည်ရွယ်ချက်.....	11
ကျား၊မ ဆိုင်ရာ ပင့်ကူအိမ်မြေပုံ(သုံးသပ်ချက်).....	11
အရင်းအမြစ်အသုံးချမှု ဖော်ထုတ်ခြင်းဇယား.....	12
ရည်ရွယ်ချက်.....	12
ကျေးရွာအရင်းအမြစ်အသုံးချမှု မြေပုံ(သုံးသပ်ချက်များ).....	12
အဖွဲ့အစည်းချိတ်ဆက်မှုပြမြေပုံ.....	13
ရည်ရွယ်ချက်.....	13
အဖွဲ့အစည်းချိတ်ဆက်မှုပြမြေပုံ (သုံးသပ်ချက်များ).....	13
ကော်မတီဝင်များရွေးချယ်ခြင်းနှင့် ကျေးရွာဖွံ့ဖြိုးရေး အစီအစဉ်ဆောင်ရွက်မှု မှတ်တမ်းခါတ်ပုံများ.....	14
ကျေးရွာ၏စီမံကိန်းအထောက်အကူပြု ကျေးရွာကော်မတီဝင်များစာရင်း.....	15
ကျေးရွာအချက်အလက်(ပုံစံ-၁).....	16
ကျေးရွာအချက်အလက်(ပုံစံ-၂).....	19
ကျေးရွာဖွံ့ဖြိုးရေးဦးစားပေးအစီအစဉ် (ပုံစံ-၃).....	20
ကျေးရွာအုပ်စုစီမံကိန်းလုပ်ငန်းခွဲရွေးချယ်ခြင်း(ပုံစံ-၄).....	22
ဟုမိုထိကျေးရွာအစည်းအဝေးမှတ်တမ်းများ.....	23
ကဏ္ဍအလိုက်ဦးစားပေးဖွံ့ဖြိုးရေးလုပ်ငန်းစဉ်များ.....	24

ဖရူဆိုမြို့နယ်အခြေပြမြေပုံ



ကျေးရွာအုပ်စုတွင်ပါဝင်သောကျေးရွာများစာရင်း

စဉ်	ကျေးရွာ	အိမ်ခြေ	လူဦးရေ		
			ကျား	မ	စုစုပေါင်း
၁။	ဒိုမိုခို	၃၈	၉၄	၁၀၅	၁၉၉
၂။	ဒိုရော(အောက်)	၂၆	၆၇	၅၂	၁၁၉
၃။	ဒိုရော(အထက်)	၂၅	၅၈	၅၇	၁၁၅
၄။	ဘီယာ	၁၁၀	၂၂၀	၂၈၈	၅၀၈
၅။	ဟိုယာ	၁၀၅	၂၇၁	၂၄၉	၅၂၀
၆။	လီခူပရား	၄၂	၉၆	၆၅	၁၆၁
၇။	ထေခို	၇၈	၁၅၃	၂၀၀	၃၅၃
၈။	ဟူမိုထီ	၄၂	၁၄၇	၁၀၈	၂၅၅

ကျေးရွာအခြေခံအချက်အလက်များ

ဟူမိုထိကျေးရွာတွင် လူဦးရေ (၂၅၅)ဦးရှိပြီး အိမ်ခြေ (၄၂)အိမ်ရှိပါသည်။ ဟူမိုထိကျေးရွာသည် ဖရူဆိုမြို့၏အနောက်ဘက်ခြမ်းတွင် တည်ရှိပါသည်။ဟိုယာကျေးရွာနှင့် အရှေ့မြောက်ဘက် (၈)မိုင်ခန့်အကွာ တွင်တည်ရှိပါသည်။ကယောလူမျိုးစုများသာ နေထိုင်ကြပြီး တောင်ယာလုပ်ကိုင်ခြင်းဖြင့် အသက်မွေး ဝမ်းကြောင်းပြုကြရပါသည်။ခရစ်ယာန်ဘာသာကို အဓိကထားပြီး ကိုးကွယ်ယုံကြည်ကြပါသည်။ သဘာဝဘေး အန္တရာယ်အနေဖြင့် ၁၉၈၁ ခုနှစ်တွင်တောမီးလောင်ခြင်းကြောင့်ရွာလုံးကျွတ်မီးလောင်ခြင်း ဖြစ်ပွားခဲ့ဖူးပါသည်။ ဟူမိုထိကျေးရွာ၏ အဓိကစိုက်ပျိုးသီးနှံမှာ စပါး၊ငရုတ်၊ပြောင်း၊ဖာလာနှင့်အညင်း တို့ဖြစ်ပြီး တောင်ယာ လုပ်ကိုင်ခြင်းစနစ်ဖြင့် အသက်မွေးဝမ်းကြောင်း ပြုကြပါသည်။ အဓိက စီးပွားရေးလုပ်ငန်းမှာ စိုက်ပျိုးရေး လုပ်ငန်းဖြစ်ပါသည်။ ဟူမိုထိကျေးရွာတွင် နေထိုင်သူများ၏ အဓိကအသုံးပြုနေသော လူသားအရင်း အမြစ်များမှာပန်းရံ၊လက်သမားနှင့်ကျောင်းဆရာ၊မ တို့အနည်းငယ်ရှိပြီး အဆောက်အ အုံများဖြစ်ကြသည့် ဘုရားကျောင်း၊စာသင်ကျောင်းနှင့် လူနေအိမ် အရင်းအမြစ်များ ရှိပါသည်။ ထို့အပြင် သဘာဝအရင်းအမြစ်များ ဖြစ်ကြသည့်သဘာဝစိမ့်စမ်းရေ၊သစ်၊ ဝါးများ၊ သစ်တောဧရိယာများနှင့် တောကောင်များ စသည် သဘာဝ အရင်းအမြစ်များကိုအသုံးပြုကြပါသည်။

လူထုပူးပေါင်းပါဝင်သော လူမှုဆန်းစစ်ခြင်းနှင့် အကဲဖြတ်ခြင်းလုပ်ငန်းစဉ် အကျဉ်းချုပ်ဇယား

စဉ်	အကြောင်းအရာ	ရက်စွဲ	ဦးတည်အုပ်စု	တက်ရောက်သူများ			အဓိက ဆွေးနွေးချက်များ
				က	မ	ပ	
၁	ကျေးရွာလူမှုရေးပြ သယံဇာတပြမြေပုံ	၁၇-၁၂ ၂၀၁၇	ရပ်မိရက်ဖ၊ ကော်မတီဝင်၊ ကျေးရွာလူထု များ အားလုံး	၁၃	၁၃	၂၆	အခြေခံအဆောက်အဦများ၊ လုပ်ပန်းဆက်သွယ်ရေးအခြေ အနေ၊ လယ်ယာမြေများ၊ ရေထွက်ပေါက်၊ ရေလှောင် ကန်၊ သစ်တောများ
၂	လူမှုစီးပွားအဆင့် သတ်မှတ်ခြင်း	၁၇-၁၂ ၂၀၁၇	ချမ်းသာ၊ အလယ်အလတ်၊ နွမ်းပါး၊	၁၃	၁၃	၂၆	ကျေးရွာလူမှုစီးပွားရေးကို အုပ်စုများခွဲခြားသတ်မှတ်နိုင် ရေးအတွက်အခြေခံစံနှုန်းများ သတ်မှတ်ရန် အများလူထု သဘောတူသတ်မှတ်ခြင်း

စဉ်	အကြောင်းအရာ	ရက်စွဲ	ဦးတည်အုပ်စု	တက်ရောက်သူများ			အဓိက ဆွေးနွေးချက်များ
				က	မ	ပ	
၃	ကျား/မရေးရာ ကဏ္ဍ	၁၇-၁၂ ၂၀၁၇	ကျေးရွာအတွင်းရှိ အမျိုးသားနှင့် အမျိုးသမီးများ	၁၃	၁၃	၂၆	ကျေးရွာအတွင်းရှိအရင်းအမြစ်၊ ပိုင်ဆိုင်မှု၊ အခြေခံအဆောက်အ ဦး စသောလုပ်ငန်းများကို ဘယ်သူတွေက အသုံးပြု၊ ထိမ်းချုပ်နေသလဲဆိုတာကို ဆွေးနွေးမှုများ ပြုလုပ်ခြင်း
၄	ပင့်ကူအိမ် ကွန်ယက်	၁၇-၁၂ ၂၀၁၇	အမျိုးသားများနှင့် အမျိုးသမီးများ၊ ကျေးရွာလူထု	၁၃	၁၃	၂၆	အမျိုးသားများနှင့်အမျိုးသမီးများ တန်းတူအခွင့်အရေးရရှိမှုနှင့် မရရှိ သည့် အကြောင်းအရင်းများ
၅	အဖွဲ့အစည်း ချိတ်ဆက်ပုံ	၁၇-၁၂ ၂၀၁၇	ကျေးရွာအုပ်ချုပ် ရေးအဖွဲ့ ကျေးရွာ စီထောက်အဖွဲ့၊ ကျေးရွာလူထု	၁၃	၁၃	၂၆	ကျေးရွာအတွင်းရှိ အဖွဲ့အစည်း များနှင့် မည်သို့သောလုပ်ငန်းများ အတွက် မည်သည့်အဖွဲ့များ ချိတ်ဆက်လုပ်ကိုင်မှုရှိခြင်း
၆	ရာသီခွင်ပြ ပြကွဒိန်	၁၇-၁၂ ၂၀၁၇	ကော်မတီဝင်များ၊ အမျိုးသမီး/သား ဆင်းရဲနွမ်းပါးသူ	၁၃	၁၃	၂၆	စိုက်ပျိုးရိတ်သိမ်းကာလ (တောင် ယာ၊လယ်ယာ)၊ စီးပွားရေး/ငွေရှာ (အရောင်းအဝယ်)၊ ပွဲတော်ချိန်၊ မိုးများကာလ၊ ကျန်းမာရေးဆိုး ကာလ၊ ဝင်ငွေအကောင်းဆုံး ကာလ၊ အလုပ်ပါးကာလ၊ ရေရှားကာလ
၇	အခက်အခဲ/ပြဿနာ	၁၇-၁၂ ၂၀၁၇	အမျိုးသမီး/သား၊ လူထုအားလုံး	၁၃	၁၃	၂၆	ငွေကြေးအရင်းအနှီးမရှိ၊ လမ်းပန်းဆက်သွယ်ရေး၊ မီးလင်းရေး ရေလုံလောက်မှုမရှိ ဖုန်းဆက်သွယ်ရေး၊ ကျန်းမာရေး၊

စဉ်	အကြောင်းအရာ	ရက်စွဲ	ဦးတည်အုပ်စု	တက်ရောက်သူများ			အဓိက ဆွေးနွေးချက်များ
				က	မ	ပ	
							ပညာရေး၊ စီးပွားရေး၊ စည်းလုံးခြင်းမရှိ။
၈	ကျေးရွာ၏(၄)နှစ်စာ မျော်မှန်းချက်များ	၁၇-၁၂ ၂၀၁၇	ကျေးရွာလူထု အားလုံး	၁၃	၁၃	၂၆	စီးပွားရေးပိုမိုကောင်းမွန်လာရန်၊ ပညာရေး၊ လူမှုရေး၊ ကျန်းမာရေး၊ ဘာသာရေး ပိုမိုကောင်းမွန်လာ၊ ကျေးရွာစည်းလုံးခြင်း ပိုမိုကောင်းမွန်လာ၊ စားဝတ်နေရေးပိုမိုအဆင်ပြေလာ
၉	ကျေးရွာဖွံ့ဖြိုးရေး လုပ်ငန်းစဉ်များ	၁၇-၁၂ ၂၀၁၇	ရွာလူထု အားလုံး	၁၃	၁၃	၂၆	လမ်း(ကတ္တရာ)၊ မီး(လျှပ်စစ်မီး)၊ ခန်းမဆောင်၊ ရေလှောင်ကန်၊ ရေငုတ်/ပိုက်၊ စာသင်ကျောင်း တိုးချဲ့
၁၀	ကျေးရွာဦးစားပေး လုပ်ငန်းစဉ်များ	၁၇-၁၂ ၂၀၁၇	ရွာလူထု အားလုံး	၁၃	၁၃	၂၆	ကျေးရွာဖွံ့ဖြိုးရေးလုပ်ငန်းစဉ် အဆင့် သတ်မှတ်ခြင်း၊ တိုင်းတာခြင်း၊ ခန့်မှန်းကုန်ကျငွေ တွက်ချက်ခြင်း၊ အကျိုးခံစားခွင့် ရှိသူလူဦးရေ
၁၁	ကျေးရွာသမိုင်း အကျဉ်းချုပ်	၁၇-၁၂ ၂၀၁၇	အမျိုးသမီး/သား၊ လူထုအားလုံး	၁၃	၁၃	၂၆	အိမ်ခြေ၊ လူဦးရေ၊ လူမျိုး၊ ဘာသာစသော ကျေးရွာသမိုင်း အချက်အလက် အဆင့်ဆင့်များ ကို ဖော်ထုတ်ခြင်း

ကျေးရွာဖွံ့ဖြိုးရေးအစီအစဉ်အတွက် အသုံးပြုခဲ့သော PRA tools တစ်ခုချင်းစီအတွက် သုံးသပ်ချက်များ

ကျေးရွာအရင်းအမြစ်ပြမြေပုံ ရည်ရွယ်ချက်

ဟူမိုထိကျေးရွာ၏ လူမှုရေးပြမြေပုံ သုံးသပ်ခြင်း၏ရည်ရွယ်ချက်မှာ ကျေးရွာ၏ တည်နေရာ အနေအထားနှင့် ဘာသာရေး ကိုးကွယ်မှုပုံစံ ၊ လမ်းပန်းဆက်သွယ်ရေး ၊ ကျန်းမာရေးစောင့်ရှောက်မှု ၊ ပညာရေးအခြေအနေနှင့် ရေရရှိ မှု စသည့်အခြေအနေများကို သိရှိစေရန်ဖြစ်ပါသည်။



လူမှုရေးအရင်းအမြစ်ပြမြေပုံ(သုံးသပ်ချက်များ)

ဟူမိုထိကျေးရွာသည် ဖရူဆိုမြို့ ၊ ၎င်း၏အနောက်ဘက်ခြမ်းတွင် တည်ရှိသည်။ ဟိုယာကျေးရွာ၏ အရှေ့မြောက်ဘက် တွင်တည်ရှိသည်။ ကယောလူမျိုးသာ နေထိုင်ကြပြီး တောင်ယာလုပ်ကိုင်ခြင်းဖြင့် အသက်မွေးဝမ်းကြောင်း ပြုကြပါသည်။ ခရစ်ယာန်ဘာသာ ကို အဓိက ကိုးကွယ်ကြပါသည်။ ရွာတွင်းလမ်းသည် ကျောက်ကြမ်းလမ်းအနည်းငယ် နှင့် ကျန်လမ်းအများစုမှာ မြေသားလမ်းများဖြစ်ကြပါသည်။ကျေးရွာတွင် စာသင်ကျောင်း ၊ ဘုရားကျောင်းနှင့်ရေတွင်းရေကန် တို့ရှိပါသည်။ ကျေးရွာအတွင်း ရေချောင်းငယ် ဖြတ်သန်း စီးဆင်းလျက်ရှိပါသည်။ရွာ၏ ဘေးပတ်လည်တွင် တောင်ယာစိုက်ခင်းများ၊ သစ်တောကြီးပိုင်းများနှင့် လယ်ကွင်းများ ပန်းရံနေပါသည်။ ကျေးရွာ၏ လူမှုရေးပြမြေပုံကို သုံးသပ်ခြင်းဖြင့် ကျေးရွာ၏ လမ်းပန်း ဆက်သွယ်ရေးအခြေအနေနှင့် ရွာသူ/သား များအတွက် လိုအပ်ချက်များကို သိရှိလေ့လာသုံးသပ်ရပါသည်။

ရာသီခွင်ပြပြကွဒိန်

ရည်ရွယ်ချက်

ဟူမိုထိကျေးရွာ ၏ ရာသီခွင်ပြပြကွဒိန် ရေးဆွဲခြင်း၏ ရည်ရွယ်ချက်မှာ ကျေးရွာ၏ အသက်မွေးဝမ်းကြောင်း လုပ်ငန်းများ၊ ကျန်းမာရေး၊ လမ်းပန်းဆက်သွယ်ရေး၊ ရေရရှိမှု အခြေအနေများနှင့် ကျေးရွာသူ/သားများ၏ လအလိုက် ဝင်ငွေ/ထွက်ငွေများအပြင် ရိုးရာပွဲတော်များကို သိရှိစေရန် ရည်ရွယ်ရေးဆွဲခြင်းဖြစ်ပါသည်။



ရာသီခွင်ပြပြကွဒိန် သုံးသပ်ချက်များ

ဟူမိုထိကျေးရွာတွင် နွေ၊မိုး၊ဆောင်း ရာသီဥတုသုံးပါးရှိပါသည်။ ဖေဖော်ဝါရီလမှ မေလအထိ အလွန်ပူပြင်းခြောက် သွေသော နွေဥတုဖြစ်ပြီး ဇွန်လမှ ဩဂုတ်လအထိ မိုးဥတုဖြစ်ပါသည်။ အောက်တိုဘာလမှ ဇန်နဝါရီလ ကုန် သည်အထိ ခြောက်သွေ အလွန်အေးသော ဆောင်းရာသီဖြစ်ပါသည်။ ကျေးရွာ၏အဓိက စီးပွားရေးလုပ်ငန်းမှာ တောင်ယာလုပ်ငန်းဖြစ်ပါသည်။ တောင်ယာလုပ်ငန်းကို ဧပြီလမှစတင်ပြီး တောင်ယာ မီးရှို့ခြင်း၊ ထယ်ထွန်ခြင်း၊ မြေပြုပြင်ခြင်းများလုပ်ဆောင်ကြ ပါသည်။ မေလတွင် စတင်စိုက်ပျိုး၍ ဩဂုတ်လ မှစတင်ပြီး အောက်တိုဘာလကုန်သည်အထိ ပေါင်းရှင်းခြင်း၊မြေဆွပေးခြင်းများပြုလုပ်ကြပါသည်။ အောက်တိုဘာလ သည် ရိတ်သိမ်းချိန်ဖြစ်ပါသည်။ နိုင်ငံဘာလနှင့် ဒီဇင်ဘာလ များတွင် စပါး၊ ပြောင်းကောက်များ ရိတ်သိမ်းကြပါသည်။ သီးနှံများထွက်ရှိသော နှစ်ကုန်အချိန်ဖြစ်သည့် ဒီဇင်ဘာ လကုန်နှင့် နှစ်ဦးပိုင်းဖြစ်သည့် ဇန်နဝါရီလများတွင် ဝင်ငွေရရှိ ပါသည်။ ရိုးရာပွဲတော်များမှာ နှစ်သစ်ကူးပွဲ ၊ မယ်တော်ပွဲ ၊ ဘာသာရေးပွဲ ၊ ခရစ်စမတ်ပွဲ တော်တို့ ကျင်းပကြပါသည်။ လမ်းပန်း ဆက်သွယ်ရေးတွင် ရွာတွင်းတွင် မြေသားလမ်းအများစုဖြစ်သော်လည်း ကား၊ ဆိုင်ကယ်များ သွားလာနိုင် ပါသည်။နှစ်အစပိုင်းများဖြစ်သည့် ဇန်နဝါရီလမှ ဖေဖော်ဝါရီလများတွင် ဝမ်းလျော ရောဂါများ ဖြစ်ကြပါသည်။ မိုးရာသီနှင့်ဆောင်းရာသီများတွင် တုတ်ကွေးနှင့် နှာစေးရောဂါများ အဖြစ်များကြပါသည်။

ဥစ္စာနေ ကြွယ်ဝမှုအဆင့်သတ်မှတ်ခြင်း

ရည်ရွယ်ချက်

ဥစ္စာနေ ကြွယ်ဝမှု အဆင့်သတ်မှတ်ခြင်း၏ ရည်ရွယ်ချက်မှာ ဟူမိုကျေးရွာတွင် ထိခိုက်လွယ်သော အုပ်စုများနှင့် ထိခိုက်လွယ်ရသော အကြောင်းရင်းများကို သိရှိစေရန်ရည်ရွယ်ပါသည်။

ကျေးရွာ = ဟူမိုထိ		ဥစ္စာနေ ကြွယ်ဝမှု အဆင့်		ရက်စွဲ = ၁၇.၁၂.၂၀၁၆
အဆင့်	သတ်မှတ်ချက်များ	အိမ်ထောင်စု အရေအတွက်	ရာခိုင်နှုန်း	
ချမ်းသာသောအုပ်စု	တိုက် / မျှော် / ဂွေ နွား / ဖာလာခြံ / ခြေ ယာ / ဒဉ်ခင်းခြံ	၁၁	၁၈%	
အဆင်ပြေသောအုပ်စု	ပျဉ်ခိုက် / နွား / ဝက် / လယ်ယာ ဒဉ်ခင်းခြံ	၂၆	၅၂%	
အဆင်မပြေသော အုပ်စု	ထရပ်ခိုက် / နွား ကြက် / တောဖယာ စားဝတ်ဆောင်ရေးမပျောက်ခြင်း	၁၃	၂၅%	

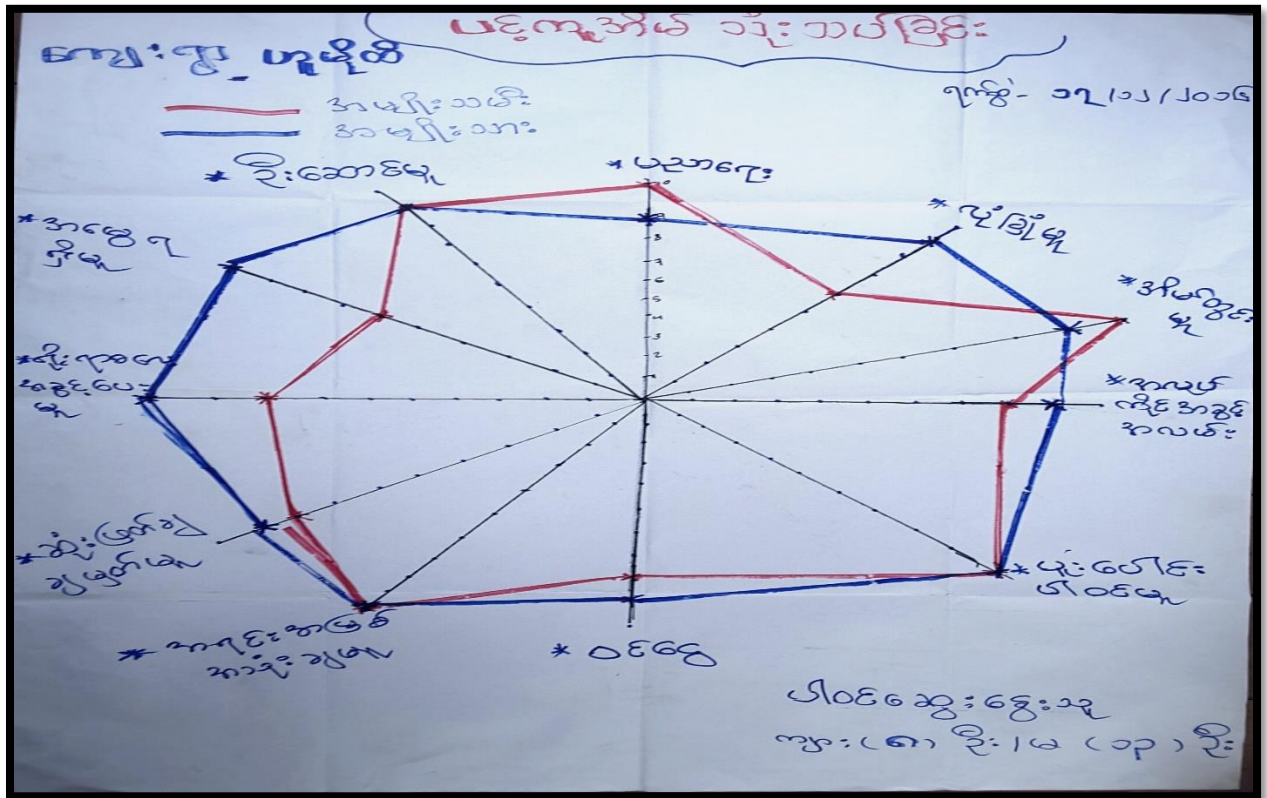
ဥစ္စာနေ ကြွယ်ဝမှု အဆင့်သတ်မှတ်ခြင်း(သုံးသပ်ချက်များ)

ဟိုမိုထိကျေးရွာတွင် ဥစ္စာနေကြွယ်ဝမှု အဆင့်သတ်မှတ်ရာတွင် အဆင့်(၃) ဆင့်ဖြင့်ခွဲခြား သတ်မှတ်ထားပါသည်။ ချမ်းသာသောအုပ်စု၊ အဆင်ပြေသောအုပ်စုနှင့်အဆင် မပြေသော အုပ်စုဟူ၍ သတ်မှတ်ထားပါသည်။ ချမ်းသာသော အုပ်စုဟူပြီး သတ်မှတ်ထားသော အုပ်စု၏ လက္ခဏာ ရပ်များမှာ စိုက်ပျိုးခြေ၊ ကျွဲ၊ နွား၊ ဈေးဆိုင်၊ ဖာလာခြံ၊ ဒဉ်ခင်းခြံ၊ ဆိုင်ကယ်နှင့်ပျဉ်ထောင် အိမ် ပိုင်ဆိုင်ကြပါသည်။ ထိုသို့ပိုင်ဆိုင်သောအုပ်စု များမှာ ကျေးရွာတွင်(၁၁) အိမ်ရှိပါသည်။ အဆင်ပြေသောအုပ်စုများ သည် စိုက်ပျိုးခြေ ၁ ဒဉ်ခင်းခြံ ၊ နွား များ နှင့် ပျဉ်ထောင်အိမ်ပိုင်ဆိုင်ကြ သောမိသားစုများဖြစ်ပါသည်။ ထိုသို့ပိုင်ဆိုင်သော မိသားစုများမှာ(၂၆) အိမ်ရှိပါသည်။ အဆင်မပြေသော အုပ်စုများမှာ ဝါးအိမ်၊ စိုက်ပျိုးခြေ အနည်းငယ်ပိုင် ဆိုင်ကြပြီး မိသားစု စုစုပေါင်းအိမ်ခြေဦးရေမှာ (၁၃) အိမ်ဖြစ်ပါသည်။ ထိုသို့ ဥစ္စာနေ အဆင့်သတ်မှတ်ခြင်းဖြင့် ကျေးရွာတွင်ရှိသော မပြေလည်ဆုံးသော အုပ်စုများကိုသိရှိရပြီး ထိုသို့သိရှိရခြင်းဖြင့် စီမံကိန်းလုပ်ငန်းခွဲများ ဆောင်ရွက်ရာတွင် ထိုသို့သောအုပ်စု များပိုမိုပါဝင်လာနိုင်စေရန် နှင့် ထိုသူတို့အတွက် အခွင့်အလမ်းကောင်းများ ဖန်တီးပေးနိုင်ရန်နှင့် ထည့်သွင်းစဉ်းစားနိုင် စေရန်အတွက် ရည်ရွယ်သုံးသပ်ခြင်းဖြစ်ပါသည်။

ကျား၊မ ပင့်ကူအိမ်သုံးသပ်ခြင်း

ရည်ရွယ်ချက်

ဟူမိုထိကျေးရွာ၏ ကျား/မ ဆိုင်ရာ ပင့်ကူအိမ်သုံးသပ်ခြင်း၏ ရည်ရွယ်ချက်မှာ ကျေးရွာတွင်ရှိသော အမျိုးသား၊ အမျိုးသမီးများ ၏ ကဏ္ဍအသီးသီးတွင် ပါဝင်မှုအနေအထားနှင့် အကယ်၍ ပါဝင်မှုအနေအထား ကွာဟမှုရှိပါက မည်သည့်အတွက်ကြောင့် ဆိုသည်ကို သိရှိစေရန်ဖြစ်ပါသည်။











ကျား၊မ ဆိုင်ရာ ပင့်ကူအိမ်မြေပုံ(သုံးသပ်ချက်)

ဟူမိုထိကျေးရွာ၏ အမျိုးသား၊အမျိုးသမီး များ၏ ပင့်ကူအိမ်သုံးသပ်ချက်များပြုလုပ်ရာတွင်လုံခြုံမှု၊ အလုပ်အကိုင်အခွင့်အလမ်း၊ စွမ်းအင်အသုံးချမှု၊ အမွေရရှိမှု၊ ဝင်ငွေကဏ္ဍ များတွင် အမျိုးသားများ ဆုံးဖြတ်ချက်ချဆောင်ရွက်ကြသည်။ အိမ်တွင်းမှုလုပ်ငန်း ဆောင်ရွက်ခြင်းနှင့် ပညာရေးများတွင် အမျိုးသမီး များပိုမိုဆောင်ရွက်ကြပါသည်။ဦးဆောင်မှု၊ ပူပေါင်းမှု၊ အရင်အမြစ်အသုံးချမှုဆောင်ရွက်ရရှိမှုမှာ တန်းတူ အခွင့်အရေးရ ကြပါသည်။ ထိုကဲ့သို့ ပင့်ကူအိမ် မြေပုံအားသုံးသပ်ခြင်းဖြင့် အမျိုးသမီးများ ၏စွမ်းဆောင်ရည်နှင့် အမျိုးသမီးအခွင့်အလမ်းညီမျှနေသေးကြောင်းတွေ့ရှိရပါသည်။

အရင်းအမြစ်အသုံးချမှု ဖော်ထုတ်ခြင်းဇယား

ရည်ရွယ်ချက်

ဟူမိုထိကျေးရွာ၏ အရင်းအမြစ်အသုံးချမှု မြေပုံကို ရေးဆွဲခြင်းသည် ထိုအရင်းအမြစ်များကို မည်သည့်အသုံးပြုပြီး ထိုအရင်းအမြစ်များကို မည်သည့်အသုံးပြုခြင်းဖြင့် ဆုံးဖြတ်ချက်ချသည်ကို သိရှိရန် ရည်ရွယ်ခြင်း ဖြစ်ပါသည်။

ဟူမိုထိကျေးရွာ		အရင်းအမြစ်အသုံးချမှုဖော်ထုတ်ခြင်းဇယား				17-12-2016	
အရင်းအမြစ်အသုံးချမှု			အရင်းအမြစ်ဖော်ထုတ်မှု				
ကျား	မ	ကျား + မ	ကျား	မ	ကျား + မ		
		 			 		
		<ul style="list-style-type: none"> - ၆၇ - သစ်၊ ဝါး - ခြေယာ - တိရစ္ဆာန် - ဘုရားကျောင်း - စာသင်ကျောင်း 	<ul style="list-style-type: none"> - ၆၇ - သစ်၊ ဝါး - တိရစ္ဆာန် 		<ul style="list-style-type: none"> - ခြေယာ - ဘုရားကျောင်း - စာသင်ကျောင်း 		

ကျေးရွာအရင်းအမြစ်အသုံးချမှု မြေပုံ(သုံးသပ်ချက်များ)

ဟူမိုထိကျေးရွာသူ/သားများ၏ အဓိကအသုံးပြုနေကြသော သဘာဝအရင်းအမြစ်များမှာ တောင်ယာ၊ သစ်တော၊ သားရဲတိရစ္ဆာန်နှင့် စိမ်းစမ်းရေတို့ဖြစ်ပါသည်။ ထို့အပြင် လူအရင်း အမြစ်ဖြစ်ကြသော စာသင်ကျောင်းနှင့် ဘုရားကျောင်းလည်းအနည်းငယ်ရှိပါသည်။ ထိုအရင်းအမြစ်များအသုံးပြုမှုတွင် အမျိုးသား/သမီးတန်းတူအသုံးပြုခွင့်ရှိသော်လည်း ထိုအသုံးပြုမှုအတွက် ဆုံးဖြတ်ချက်ချရာတွင် အမျိုးသားများက သာဦးဆောင်ပြီး ဆုံးဖြတ်ချက်ချမှတ်ကြပါသည်။ ထိုသို့ ဖြစ်ခြင်းမှာ အမျိုးသမီးများကို ဆုံးဖြတ်ချက်များအတွက် အခွင့်အရေးအပေးခြင်း ၊ ရှေးရိုးဓလေ့ ထုံးတမ်းအစဉ်အလာ များကြောင့် ဖြစ်ပါသည်။ ကျေးရွာ၏အရင်းအမြစ်ပြမြေပုံ သုံးသပ်ခြင်းအားဖြင့် အမျိုးသမီးများ၏ အခွင့်အရေးနည်းပါး နေသည်ကို တွေ့ရှိရပါသည်။ အမျိုးသားများ၏ ဩဇာလွှမ်းမိုးမှု များလည်းသက်ရောက်မှုများနေ သည်ကိုတွေ့ရှိရပါသည်။

ကော်မတီဝင်များရွေးချယ်ခြင်းနှင့် ကျေးရွာဖွံ့ဖြိုးရေး အစီအစဉ်ဆောင်ရွက်မှု မှတ်တမ်းခါတ်ပုံများ



ကျေးရွာအစည်းအဝေးနှင့် PRAToolsများအသုံးပြု၍ အချက်အလက်ကောက်ခံခြင်း



ကျေးရွာအစည်းအဝေးနှင့် PRAToolsများအသုံးပြု၍ အချက်အလက်ကောက်ခံခြင်း

ကျေးရွာ၏စီမံကိန်းအထောက်အကူပြု ကျေးရွာကော်မတီဝင်များစာရင်း

စဉ်	အမည်	ကျား/မ		ရာထူး/ တာဝန်
၁	ဦးပေါလူ	ကျား		အုပ်စု၊ကျေးရွာစီ/ထောက် ဥက္ကဋ္ဌ
၂	ဒေါ်အဲလစ်စဘက်		မ	ကျေးရွာစီ/ထောက် ဥက္ကဋ္ဌ
၃	ဦးဂျူးလိယို	ကျား		စောင့်ကြည့်၊ ကြီးကြပ်ရေးဆပ်ကော်မတီ
၄	ဒေါ်နာတားလျာ		မ	စောင့်ကြည့်၊ ကြီးကြပ်ရေးဆပ်ကော်မတီ
၅	ဦးဆန်းဦး	ကျား		ဝယ်ယူရေးဆပ်ကော်မတီ
၆	ဒေါ်မာရီးယာ		မ	ဝယ်ယူရေးဆပ်ကော်မတီ
၇	ဦးဖားကိုမို	ကျား		လည်ပတ်ရေးနှင့် ပြင်/ထိန်းဆပ်ကော်မတီ
၈	ဒေါ်အဲလစ်စဘက် ၂		မ	လည်ပတ်ရေးနှင့် ပြင်/ထိန်းဆပ်ကော်မတီ
၉	ဦးမာနွေးလယ်	ကျား		ဘဏ္ဍာရေးစာရေး
၁၀	ဦးပေါလူ ၂	ကျား		ဝေဖန်အကြံပြုတိုင်ကြားဖြေရှင်းရေးကော်မတီ
၁၁	ဒေါ်ထားအု မိုကျော့အု		မ	ဝေဖန်အကြံပြုတိုင်ကြားဖြေရှင်းရေးကော်မတီ
၁၂	ဦးဂျေးအိ	ကျား		ကျေးရွာစေတနာ့ဝန်ထမ်း
၁၃	ဒေါ်ခလိုးအု		မ	ကျေးရွာစေတနာ့ဝန်ထမ်း
	ကော်မတီဝင်စုစုပေါင်း	၇	၆	၁၃ ဦး



လူထုဗဟိုပြုစီမံကိန်းစီမံကိန်းလက်ခွဲ
အပိုင်း-၃ ၂၉.၉.၂၀၁၅

(ခ) ကျေးရွာတွင် ဖွဲ့စည်းထားသော အဖွဲ့အစည်းများ
လူထုဗဟိုပြုစီမံကိန်းမတိုင်မီ ဤကျေးရွာတွင် ကျေးရွာဖွံ့ဖြိုးရေးအတွက် အစိုးရ(သို့)ရွာသားများကိုယ်တိုင်(သို့) စီမံကိန်းတင်စုမှ
ဖွဲ့စည်းထားသည့် အဖွဲ့အစည်းများရှိပါသလား။

- (၁)-----စာအုပ်စာတမ်း-----
- (၂)-----

ကျေးရွာခေါင်းဆောင်

အမည် ဦးစောအို

လက်မှတ် [Signature] နေ့စွဲ ၁၇.၀၂.၂၀၁၆

လူထုစည်းရုံးရေးမှူး

အမည် ဒေါ်ခင်မာမာ

လက်မှတ် [Signature] နေ့စွဲ ၁၇.၀၂.၂၀၁၆

လူမျိုးစုအလိုက်ကျားမစာရင်းဖော်ပြပါ
ဥပမာ။ ။ အထူးလူမျိုး = ကျား: ၁၀၀ + မ: ၁၀၀ = ပေါင်း ၂၀၀ ဦး
လူမျိုးစု = ကျား: + မ: = ပေါင်း
မသန်စွမ်းအင်ထောင်စုနှင့် လူဦးရေ

ကျေးရွာအချက်အလက် (ပုံစံ-၂)



လူထုဗဟိုပြု စီမံကိန်း၊ စီမံကိန်းလက်စွဲ အပိုင်း - (၃) - ၂၉.၁၀.၂၀၁၆

ပုံစံ- ၀-၂- စီမံကိန်းစက်ဝန်းဆိုင်ရာ (PC 2)

လမ်းညွှန်ချက်၊ သက်ဆိုင်ရာလူထုစည်းရုံးရေးပျံ့လွှာဆောင်ရွက်ပေးရန်အတွက် စီမံကိန်းစက်ဝန်းဆိုင်ရာစီမံကိန်း၊ ကျေးရွာနှင့် ကျေးရွာအုပ်စုအတွက် ဤပုံစံကို ဖြည့်သွင်းရမည်။

စည်းရုံးရေးပျံ့ဝန်းထမ်း အမည် **၈၆၂ ဂျီ.လင်း**

၀န.ရဲ့ **၁၇. ၁၂. ၂၀၁၆** စက်ဝန်းအမှတ်(၁) စက်ဝန်း(၂) စက်ဝန်း(၃)
 စက်ဝန်း (၄)

ပြည်နယ်/တိုင်း **ကယား** မြို့နယ် **ဖရူဖို** ကျေးရွာအုပ်စု **ဖိုဖာ** ကျေးရွာ **ဟူးပို**

စီမံကိန်းဆောင်ရွက်မှုအဆင့်များ	၀န.ရဲ့		အစည်းအဝေးတွင်တက်ရောက်သူအရေအတွက်			
	စတင်သည့် ၀န.	ပြီးဆုံးသည့်၀န.	အမျိုးသား အရေအတွက်	အမျိုးသမီး အရေအတွက်	အိမ်ထောင်စု အရေအတွက်	လူမျိုးစုတက်ရောက်သူ အရေအတွက် နှင့် လူနီးစုအမည်
၀။ ကျေးရွာစီမံကိန်း မိတ်ဆက်အစည်းအဝေး	၂၇/၁၂/၂၀၁၆	၂၇/၁၂/၂၀၁၆	၂၃	၂၃	၂၆	၂၆ ကယား
၂။ ကျေးရွာဖွံ့ဖြိုးရေး စီမံချက်ရေးဆွဲခြင်း အစည်းအဝေး	၂၈/၁၂/၂၀၁၆	၂၈/၁၂/၂၀၁၆	၂၄	၂၂	၂၆	၂၆ ကယား
၃။ ကျေးရွာအုပ်စု လုပ်ငန်းဆုံးဖြတ်ချက်ချသည့် အစည်းအဝေး	၆/၁၂/၂၀၁၇	၆/၁၂/၂၀၁၇	၃	၂	၄	၃၃ ကယား
၄။ မြို့နယ်အဆင့် စီမံကိန်းရေးဆွဲရေး နှင့် အကောင်အထည်ဖော်ရေးကော်မတီ၏ စီမံကိန်း သုံးသပ်မှု အစည်းအဝေး			၀၃	၀၃	၀၃	၀၃
၅။ မြို့နယ် စီမံကိန်းရေးဆွဲရေး နှင့် အကောင်အထည်ဖော်ရေး ကော်မတီ၏ ဆုံးဖြတ်ချက် ရွာသို့ အသိပေး အကြောင်းကြားသည့် အစည်းအဝေး						

ကျေးရွာဖွံ့ဖြိုးရေးဦးစားပေးအစီအစဉ် (ပုံစံ-၃)



လူထုပဟိုပြု စီမံကိန်း၊ စီမံကိန်းလက်စွဲ အပိုင်း - (၃) - ၂၉.၁၀.၂၀၁၆

ပုံစံ - ၈ - ၃ ကျေးရွာဖွံ့ဖြိုးရေး ဦးစားပေးအစီအစဉ် (Form PC 3)

လမ်းညွှန်ချက်၊ အဆင့်(၃) ကျေးရွာဖွံ့ဖြိုးရေးအစည်းအဝေး၊ ပြီးဆုံးသောအခါ ကျေးရွာစီမံကိန်း အထောက်အကူပြု ကော်ပီတီသည် လူထုစည်းရုံးရေးမှူးအကူအညီဖြင့် ဤပုံစံကိုပြည့်စုံအောင် ပြည့်သွင်းရမည်။

လူထုစည်းရုံးရေးမှူး/ဝန်ထမ်း အမည် **၀၃၆ နိုင်လင်း**

နေ့စွဲ **၁၇.၁၂.၂၀၁၆** ဝက်ဂန်းအား အမှတ်ခြစ်ပါ (✓) ဝက်ဂန်း(၀)
 ဖက်ဂန်း(၂) ဖက်ဂန်း(၃) ဖက်ဂန်း(၄)

ပြည်နယ်/တိုင်း **လှိုင်**၊ မြို့နယ် **ပုသိမ်**၊ ကျေးရွာအုပ်စု **ပုသိမ်**၊ ကျေးရွာ **ပုသိမ်**

က၊ အခက်အခဲအတားအဆီးများအားထွေးနေခြင်း - ယခုလက်ရှိအခြေအနေတွင် ဤကျေးရွာဖွံ့ဖြိုးတိုးတက်ရေးအတွက် အဓိက အခက်အခဲအတားအဆီးများသည် မည်သည့်များဖြစ်ပါသနည်း။ (အမျိုးသား/သမီး အနည်းဆုံးအခက်အခဲ ၅ ခုစီဖော်ပြပါ)

အမျိုးသား အဖွဲ့မှ တင်ပြသောအခက်အခဲအတားအဆီးများ	အမျိုးသမီး အဖွဲ့မှ တင်ပြသောအခက်အခဲအတားအဆီးများ
၁ ရေဓာတ်မလုံအောင် မြေခြင်း	၁ ကျေးရွာအတွင်း မရေ
၂ ဆန်ထိန်းစနစ် မရှိခြင်း	၂ စွန့်ပစ်ဆေးနစ်နစ်
၃ ဆရာမ ရေ အိမ်	၃ သန်ယုကျေးရွာအုပ်စု (၀၃၂/၂၅၈)
၄ သဲကောက်လွှာလမ်း	၄ ကျေးရွာအတွင်း မရေ
၅ ရေအဖွဲ့အစည်း မရှိ	၅

ခ၊ မျှော်မှန်းခြင်း - နောင်လာမည့် (၅) နှစ် အတွင်း ကျေးရွာဖွံ့ဖြိုးရေး မျှော်မှန်းလျာထားချက်များအား တင်ပြပါ။

အမျိုးသားအဖွဲ့မှ တင်ပြသောမျှော်မှန်းချက်များ	အမျိုးသမီးအဖွဲ့မှ တင်ပြသောမျှော်မှန်းချက်များ
၁ ရေဓာတ်မလုံ	၁ ရေအဖွဲ့အစည်း (ရေအဖွဲ့)
၂ ဆန်ထိန်းစနစ်	၂ ရေအဖွဲ့အစည်း ကျေးရွာအတွင်း
၃ စွန့်ပစ်ဆေးနစ်နစ်	၃ ကျေးရွာအတွင်း ရေအဖွဲ့အစည်း
၄ ကျေးရွာအတွင်း မရေ	၄ တံတား (ကျေးရွာအတွင်း)
၅ တံတား (ကျေးရွာအတွင်း)	၅

ဂ၊ လူထုစီမံကိန်း၏ လာမည့် (၄) နှစ်အတွက် အကျိုးဝင်သော ဦးစားပေး ဖွံ့ဖြိုးတိုးတက်မှု လုပ်ငန်း အစီအစဉ်များအားဖော်ပြပါ။

အဆင့်	ကျေးရွာအတွက် ဦးစားပေး ဖွံ့ဖြိုးတိုးတက်မှု လုပ်ငန်းစဉ်များ	အဆိုပြုသူ (အမျိုးသားများ/ အမျိုးသမီးများ/ အမျိုးသား+ အမျိုးသမီး)	ခန့်မှန်းကုန်ကျစရိတ်	အကျိုးခံစားခွင့်ရှိသူ ခန့်မှန်းခြေအရေအတွက်
၁	ကျေးရွာအတွင်း ရေအဖွဲ့အစည်း	အမျိုးသား	၅၀ သိန်း	၂၂၅ ဦး
၂	ကျေးရွာအတွင်း မရေ	အမျိုးသမီး	၃၀ သိန်း	-
၃	ကျေးရွာအတွင်း မရေ	အမျိုးသား	၁၂၀ သိန်း	-
၄	ကျေးရွာအတွင်း မရေ	အမျိုးသား၊ အမျိုးသမီး	၁၀၀ သိန်း	-
၅	ကျေးရွာအတွင်း မရေ	အမျိုးသား၊ အမျိုးသမီး	၃၀ သိန်း	-



လူထုဗဟိုပြု စီမံကိန်း၊ စီမံကိန်းလက်ခွဲ အပိုင်း - (၃) - ၂၉.၁၀.၂၀၁၆

ဃ။ လူထုဗဟိုပြု စီမံကိန်း၏ လာမည့် (၄) နှစ်အတွက်အကျိုးမဝင်သော ဦးစားပေး ဖွံ့ဖြိုးတိုးတက်မှု လုပ်ငန်း အစီအစဉ်များအားဖော်ပြပါ။

အဆင့်	ကျေးရွာအတွက် ဦးစားပေး ဖွံ့ဖြိုးတိုးတက်မှု လုပ်ငန်းစဉ်များ	အဆိုပြုသူ (အမျိုးသားများ/ အမျိုးသမီးများ/ အမျိုးသား+ အမျိုးသမီး)	အခန်းကဏ္ဍ
၁	မူလတန်းကျောင်း	အမျိုးသမီး	ပညာရေး စားဝတ်ဆောင်မှု/စက်မှု
၂	၃၀ နှစ် အောက်	အမျိုးသား	
၃			
၄			
၅			
၆			
၇			
၈			
၉			
၁၀			
၁၁			
၁၂			

ဥက္ကဋ္ဌ ၊ ကျေးရွာစီမံကိန်းအထောက်အကူပြုကော်မတီမှ အတည်ပြုသည်။

အမည် ဦး ပေါလု (၁) လက်မှတ် [Signature] နေ့စွဲ ၁၇-၁၂-၂၀၁၆

ကျေးရွာအုပ်စုစီမံကိန်းလုပ်ငန်းခွဲရွေးချယ်ခြင်း (ပုံစံ-၄)



လူထုပတ်ဝန်းကျင် စီမံကိန်းလက်စွဲ အပိုင်း - (၃) - ၂၉.၁၀.၂၀၁၆

ပုံစံ - ၀ - ၄ ကျေးရွာအုပ်စုစီမံကိန်းလုပ်ငန်းခွဲရွေးချယ်ခြင်းပုံစံ (Form PC 4)

လမ်းညွှန်ခွက်၊ စီမံကိန်းလုပ်ငန်းခွဲရွေးချယ်ရေးအဖွဲ့အစည်း၏ အကူအညီရယူ၍ ကျေးရွာစီမံကိန်းလက်စွဲကို လက်မှတ်ရေးထိုးပြီး အဆိုပါစီမံကိန်း
 ဖြည့်စည်းဆောင်ရွက်ရမည့် ဤစီမံကိန်း ဖြည့်စွဲခြင်းသည် ပြင်ဆင်မှု ကျေးရွာအုပ်စုဖွဲ့စည်းထောက်ပံ့ရေးလက်စွဲတွင် TPIC သို့မဟုတ် အခြား
 မှ ကျေးရွာလမ်းညွှန်ခွက်၊ စီမံကိန်းလုပ်ငန်းခွဲရွေးချယ်မှု အရက်အလက်မှတ်ကို MIS သို့ ထည့်သွင်းရမည်။ (ယခုစီမံကိန်းလုပ်ငန်းခွဲ ရလုပ်ကိုင်သော ကျေးရွာများ မပါဝင်ပါ။
 ကျေးရွာစီမံကိန်းရွေးချယ်ရေးအဖွဲ့ ၆၆၆ ခေါင်းစဉ်

နေ့စွဲ ၆/၁၂/၂၀၁၇

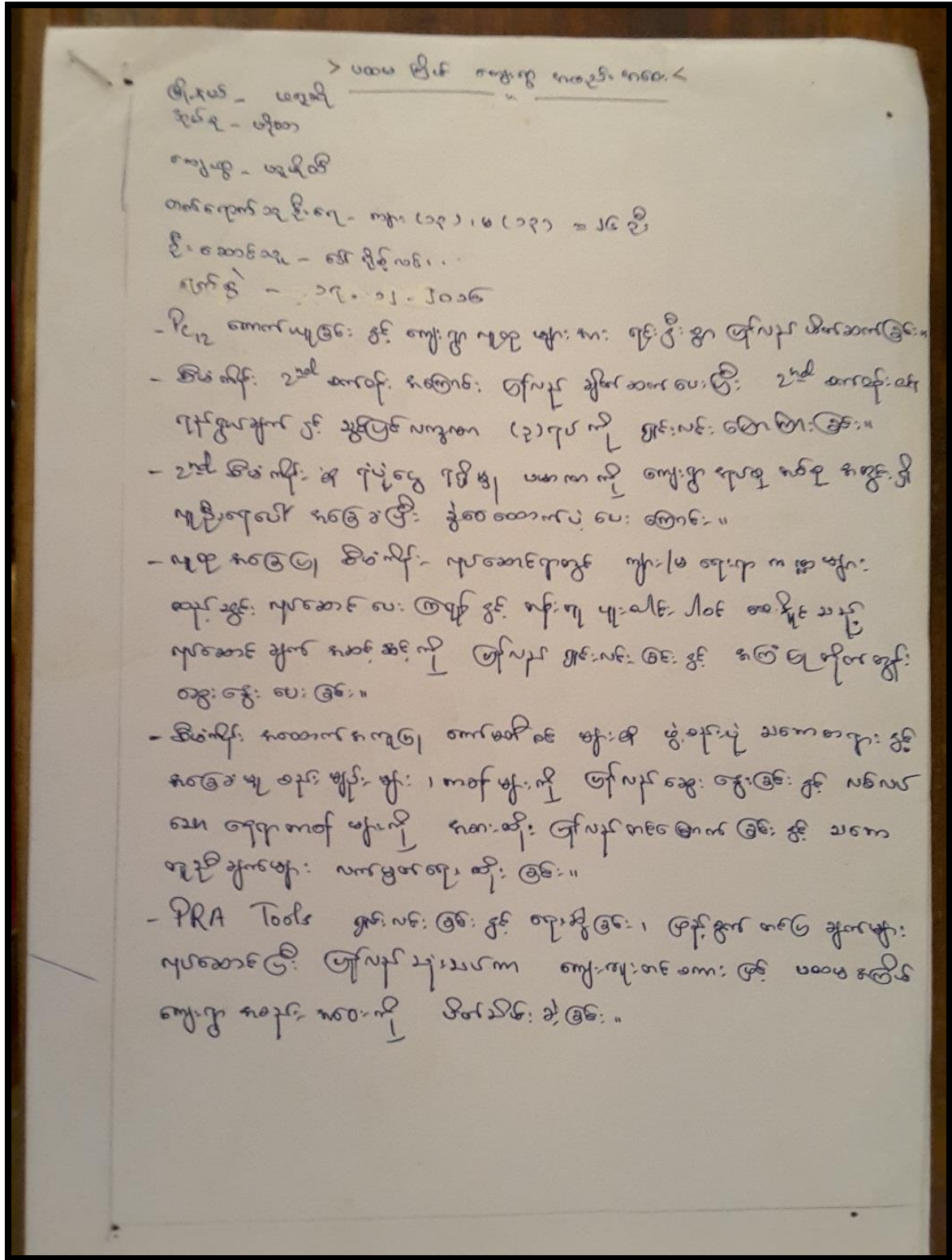
တက်ဝင်အဖွဲ့ဝင်များ (၁) တက်ဝင်(၂) တက်ဝင်(၃) တက်ဝင်(၄)

ပြည်နယ်/တိုင်း ကယားပြည်နယ် ဖလှယ် ကျေးရွာအုပ်စု ဟိုဟော


ကျေးရွာအမည်	ဆောင်ရွက်မည့် လုပ်ငန်းများ	အထိုင်အတာ	မိန့်နဲ့ တိုက်ရိုက် အကျိုးစီးပွား ဖွဲ့စည်းမှု	အဆိုပြုထပ်ပြုသူ	မိန့်နဲ့ကျပ်ကျပ်စီမံ			စုစုပေါင်း
					စီမံကိန်း ထည့်သွင်းမှု	ကျေးရွာ ထည့်သွင်းမှု	အခြားထည့်သွင်းမှု (ခေါ်ပြုပါ) ထည့်သွင်းမှု အမည်/အဖွဲ့	
ဟိုဟော	ခင်းမတောင်	၆၀'x၆၀'x၆	၅၀၈ ခြံ	<input type="checkbox"/> ကျား <input type="checkbox"/> မ <input type="checkbox"/> ကျား+မ	၇,၀၀၀,၀၀၀	-	-	၇,၀၀၀,၀၀၀
ဟိုဟော	မုတ္တမကျား	၅၀'x၆၀'x၆	၅၀၀ ခြံ	<input type="checkbox"/> ကျား <input type="checkbox"/> မ <input type="checkbox"/> ကျား+မ	၇,၀၀၀,၀၀၀	-	-	၇,၀၀၀,၀၀၀
ဒို့ရာတောင်	မုတ္တမကျား	၅၀'x၆၀'x၆	၁၁၉ ခြံ	<input type="checkbox"/> ကျား <input type="checkbox"/> မ <input type="checkbox"/> ကျား+မ	၅,၄၀၀,၀၀၀	-	-	၅,၄၀၀,၀၀၀
ဒို့မိဒို့	မုတ္တမကျား	၅၀'x၆၀'x၆	၁၂၉ ခြံ	<input type="checkbox"/> ကျား <input type="checkbox"/> မ <input type="checkbox"/> ကျား+မ	၇,၀၀၀,၀၀၀	-	-	၇,၀၀၀,၀၀၀
				<input type="checkbox"/> ကျား <input type="checkbox"/> မ <input type="checkbox"/> ကျား+မ				

စုစုပေါင်း ကျေးရွာအုပ်စု စီမံကိန်းလက်စွဲ ဥက္ကဋ္ဌ အဖွဲ့ ဦးပေါက် လက်မှတ် ရက်စွဲ ၆/၁၂/၂၀၁၇

ဟူမိုထိကျေးရွာအစည်းအဝေးမှတ်တမ်းများ



ကဏ္ဍအလိုက်ဦးစားပေးဖွံ့ဖြိုးရေးလုပ်ငန်းစဉ်များ



နောက်ဆက်တွဲ(၄) ခြားနားသောစဉ်များအတွက် ဦးစားပေးဖွံ့ဖြိုးရေးလုပ်ငန်းစဉ် အနှစ်ချုပ်
 မူရင်းသည်အား VPMC တွင်ထားရှိရပါမည်။ အခြားဌာနများနှင့် ညှိနှိုင်းရန်အတွက် မိတ္တူအား TPIC သို့ပို့ရပါမည်။ MIS data အနေဖြင့် သွင်းရန် မလိုအပ်ပါ။

အဆင့်	လုပ်ငန်း	မည်သူဦးစားပေးလိမ့်	ကျေးရွာမှတာဝန်ခံသူ (သို့) အုပ်စု	ပြင်ပမှမည်သူ ထောက်ပံ့ မလိမ့်
အခြေခံအဆောက်အအုံ	၀	ခန့်ထူး၊ ခေ့ကိန်	<input checked="" type="checkbox"/> မ <input type="checkbox"/> ကျား	
	၂		<input type="checkbox"/> မ <input type="checkbox"/> ကျား	
	၃		<input type="checkbox"/> ကျား <input type="checkbox"/> မ	
	၄		<input type="checkbox"/> ကျား <input type="checkbox"/> မ	
	၅		<input type="checkbox"/> မ <input type="checkbox"/> ကျား	
အထောက်အပံ့ပေးရေး/စိတ်ပိုင်းရေး	၀		<input type="checkbox"/> မ <input type="checkbox"/> ကျား	
	၂		<input type="checkbox"/> မ <input type="checkbox"/> ကျား	
	၃		<input type="checkbox"/> ကျား <input type="checkbox"/> မ	
	၄		<input type="checkbox"/> ကျား <input type="checkbox"/> မ	
	၅		<input type="checkbox"/> မ <input type="checkbox"/> ကျား	
ကျန်းမာရေးနှင့် အာဟာရ	၀	စောလေး၊ ခေ့ကိန်	<input checked="" type="checkbox"/> မ <input checked="" type="checkbox"/> ကျား	
	၂		<input type="checkbox"/> မ <input type="checkbox"/> ကျား	
	၃		<input type="checkbox"/> ကျား <input type="checkbox"/> မ	
	၄		<input type="checkbox"/> ကျား <input type="checkbox"/> မ	
	၅		<input type="checkbox"/> မ <input type="checkbox"/> ကျား	
ပညာရေး	၀	ဖူးဖူး၊ ကျေးရွာ၊ စောလေး	<input checked="" type="checkbox"/> မ <input type="checkbox"/> ကျား	
	၂		<input type="checkbox"/> မ <input type="checkbox"/> ကျား	
	၃		<input type="checkbox"/> မ <input type="checkbox"/> ကျား	

	၄		<input type="checkbox"/>		
	၅		<input type="checkbox"/>		
အခြား	၀	ဆေးကုသမှုရရှိမှု အဆင်ပြေမှု	<input type="checkbox"/>		
	၂	ဆံပင်ကုသမှု	<input type="checkbox"/>		
	၃	ရောင်စွန်းခြင်း	<input type="checkbox"/>		
	၄	အခြား	<input type="checkbox"/>		
	၅		<input type="checkbox"/>		
				<input type="checkbox"/>	

