



2017

လူထုပဟိုပြုစီမံကိန်း
ကျေးရွာဖွံ့ဖြိုးရေးအစီအစဉ် (၂၀၁၇-၁၈)
ဖရူဆိုမြို့၊ ဟိုယာကျေးရွာအုပ်စု၊
ထေခိုကျေးရွာ၊

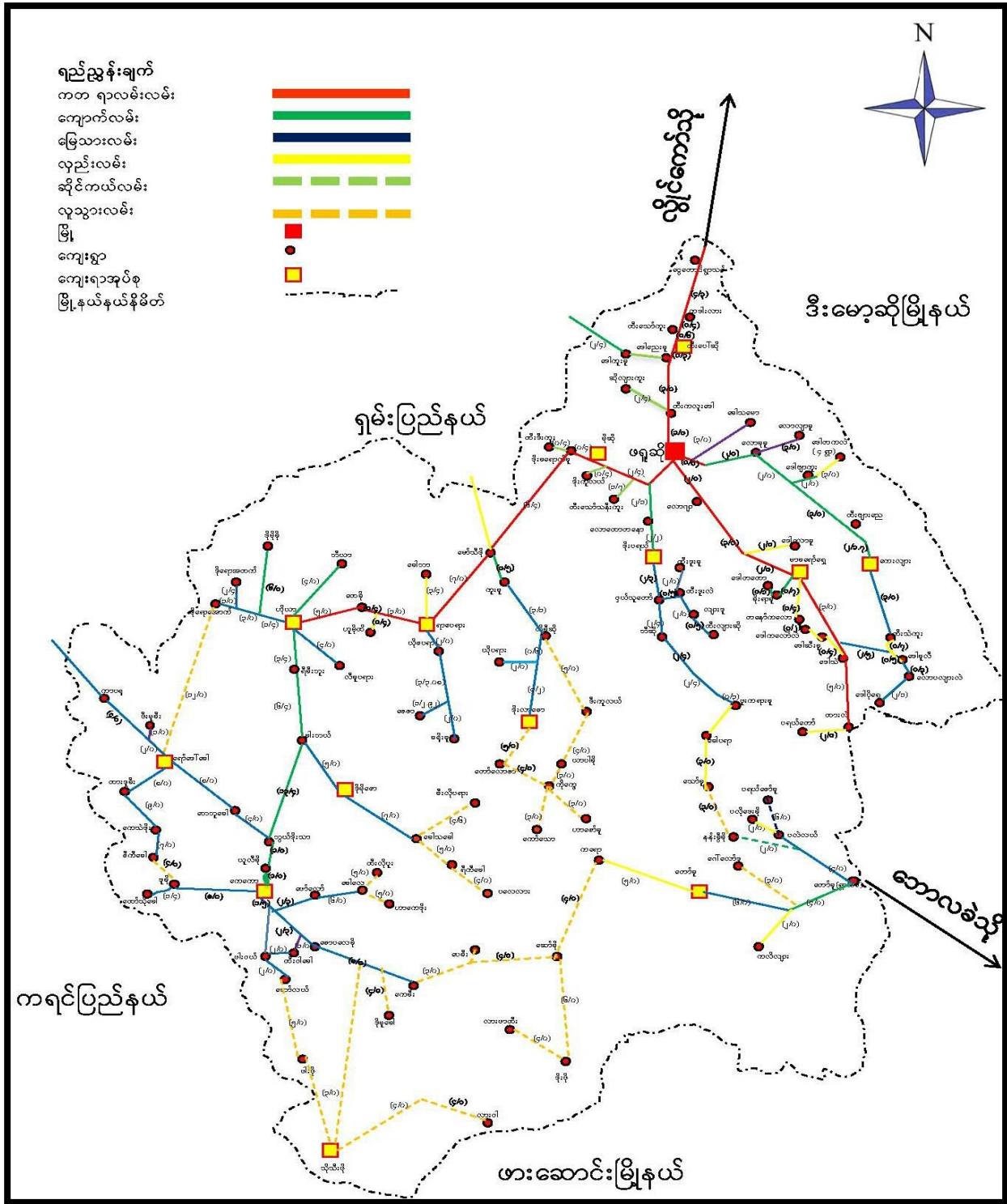


ကျေးရွာဖွံ့ဖြိုးရေးအစီအစဉ်

မာတိကာ

ဖရူဆိုမြို့နယ်အခြေပြမြေပုံ.....	2
ဟိုယာကျေးရွာအုပ်စုမြေပုံ	3
ကျေးရွာအုပ်စုတွင်ပါဝင်သောကျေးရွာများစာရင်း.....	4
ကျေးရွာအခြေခံအချက်အလက်များ.....	5
လူထုပူးပေါင်းပါဝင်သော လူမှုဆန်းစစ်ခြင်းနှင့် အကဲဖြတ်ခြင်းလုပ်ငန်းစဉ် အကျဉ်းချုပ်ဇယား.....	5
ကျေးရွာဖွံ့ဖြိုးရေးအစီအစဉ်အတွက် အသုံးပြုခဲ့သော PRA tools တစ်ခုချင်းစီအတွက် သုံးသပ်ချက်များ.....	8
ကျေးရွာအရင်းအမြစ်ပြမြေပုံ.....	8
ရည်ရွယ်ချက်.....	8
လူမှုရေးနှင့်အရင်းအမြစ်ပြမြေပုံ(သုံးသပ်ချက်များ).....	8
ရာသီခွင်ပြပြက္ခဒိန်.....	9
ရည်ရွယ်ချက်.....	9
ဥစ္စာနေ ကြွယ်ဝမှုအဆင့်သတ်မှတ်ချက်ခြင်း.....	10
ရည်ရွယ်ချက်.....	10
ဥစ္စာနေကြွယ်ဝမှုအဆင့်သတ်မှတ်ခြင်း(သုံးသပ်ချက်များ).....	11
ကျား၊ မ ပင့်ကူအိမ်သုံးသပ်ခြင်း.....	12
ရည်ရွယ်ချက်.....	12
ကျား၊ မ ဆိုင်ရာပင့်ကူအိမ်မြေပုံ(သုံးသပ်ချက်).....	12
အရင်းအမြစ်အသုံးချမှု ဖော်ထုတ်ခြင်းဇယား.....	13
ရည်ရွယ်ချက်.....	13
ကျေးရွာအရင်းအမြစ်အသုံးချမှုမြေပုံ(သုံးသပ်ချက်များ).....	13
အဖွဲ့အစည်းချိတ်ဆက်မှုပြမြေပုံ.....	14
ရည်ရွယ်ချက်.....	14
အဖွဲ့အစည်းများချိတ်ဆက်မှုပြမြေပုံ (သုံးသပ်ချက်များ).....	14
ကော်မတီဝင်များရွေးချယ်ခြင်းနှင့် ကျေးရွာဖွံ့ဖြိုးရေး အစီအစဉ်ဆောင်ရွက်မှု မှတ်တမ်းဓါတ်ပုံများ.....	15
ကျေးရွာ၏စီမံကိန်းအထောက်အကူပြု ကျေးရွာကော်မတီဝင်များစာရင်း.....	16
ကျေးရွာအချက်အလက်(ပုံစံ-၁).....	17
ကျေးရွာအချက်အလက်(ပုံစံ-၂).....	20
ကျေးရွာဖွံ့ဖြိုးရေးဦးစားပေးအစီအစဉ် (ပုံစံ-၃).....	21
ကျေးရွာအုပ်စုစီမံကိန်းလုပ်ငန်းခွဲရွေးချယ်ခြင်း(ပုံစံ-၄).....	23
ထေရို ကျေးရွာအစည်းအဝေးမှတ်တမ်းများ.....	24
ကဏ္ဍအလိုက်ဦးစားပေးဖွံ့ဖြိုးရေးလုပ်ငန်းစဉ်များ.....	25

ဖရူဆိုမြို့နယ်အခြေပြမြေပုံ



ကျေးရွာအုပ်စုတွင်ပါဝင်သောကျေးရွာများစာရင်း

စဉ်	ကျေးရွာ	အိမ်ခြေ	လူဦးရေ		
			ကျား	မ	စုစုပေါင်း
၁။	ဒိုမိုဒို	၃၈	၉၄	၁၀၅	၁၉၉
၂။	ဒိုရော(အောက်)	၂၆	၆၇	၅၂	၁၁၉
၃။	ဒိုရော(အထက်)	၂၅	၅၈	၅၇	၁၁၅
၄။	ဘီယာ	၁၁၀	၂၂၀	၂၈၈	၅၀၈
၅။	ဟိုယာ	၁၀၅	၂၇၁	၂၄၉	၅၂၀
၆။	လီခူပရား	၄၂	၉၆	၆၅	၁၆၁
၇။	ထေခို	၇၈	၁၅၃	၂၀၀	၃၅၃
၈။	ဟူမိုထီ	၄၂	၁၄၇	၁၀၈	၂၅၅

ကျေးရွာအခြေခံအချက်အလက်များ

ထေရ်ကျေးရွာတွင် လူဦးရေ (၃၅၃)ဦးရှိပြီး အိမ်ခြေ (၈၀)ရှိပါသည်။ ထေရ်ကျေးရွာသည် ဖရူဆိုမြို့၏ အနောက်ဘက်ခြမ်းတွင် တည်ရှိပါသည်။ ဟိုယာကျေးရွာနှင့် အရှေ့မြောက်ဘက်၂မိုင်ခန့် အကွာတွင် တည်ရှိပါသည်။ ကယောလူမျိုးစုများသာ နေထိုင်ကြပြီး တောင်ယာလုပ်ကိုင်ခြင်းဖြင့် အသက်မွေးဝမ်းကြောင်းပြု ကြရပါသည်။ ခရစ်ယာန်ဘာသာကို အဓိကထားပြီး ကိုးကွယ်ယုံကြည်ကြပါသည်။ သဘာဝဘေးအန္တရာယ်အနေ ဖြင့်တောမီးလောင်ခြင်း ဖြစ်ပွားခဲ့ဖူးပါသည်။ ထေရ်ကျေးရွာ၏ အဓိကစိုက်ပျိုးသီးနှံမှာ စပါး၊ ငရုတ်၊ ပြောင်း တို့သာဖြစ်ပြီး တောင်ယာလုပ်ကိုင် ခြင်းစနစ်ဖြင့် အသက်မွေးဝမ်းကြောင်း ပြုကြပါသည်။ အဓိက စီးပွားရေးလုပ်ငန်းမှာ စိုက်ပျိုးရေးလုပ်ငန်း ဖြစ်ပါသည်။ ထေရ်ကျေးရွာတွင် နေထိုင်သူများ၏ အဓိကအသုံးပြုနေသော လူသားအရင်းအမြစ်များမှာ ပန်းရံ၊ လက်သမား၊ တို့အနည်းငယ်ရှိပြီး အဆောက်အ အုံများဖြစ်ကြသည့် ဘုရားကျောင်း၊ စာသင်ကျောင်းနှင့် လူနေအိမ် အရင်းအမြစ်များ ရှိပါသည်။ ထို့အပြင် သဘာဝအရင်းအမြစ်များ ဖြစ်ကြသည့် သစ်၊ ဝါး၊ ကျောက်၊ သဲနှင့် သစ်တောဧရိယာများနှင့် စိမ့်စမ်းရေ စသည့်သဘာဝ အရင်းအမြစ်များကို အသုံးပြုကြပါသည်။

လူထုပူးပေါင်းပါဝင်သော လူမှုဆန်းစစ်ခြင်းနှင့် အကဲဖြတ်ခြင်းလုပ်ငန်းစဉ် အကျဉ်းချုပ်ဇယား

စဉ်	အကြောင်းအရာ	ရက်စွဲ	ဦးတည်အုပ်စု	တက်ရောက်သူများ			အဓိက ဆွေးနွေးချက်များ
				က	မ	ပ	
၁	ကျေးရွာလူမှုရေးပြ သယံဇာတပြမြေပုံ	၁၆-၁၂ ၂၀၁၇	ရပ်မိရက်ဖ၊ ကော်မတီဝင်၊ ကျေးရွာလူထု များ အားလုံး	၁၅	၄၅	၆၀	အခြေခံအဆောက်အဦများ၊ လုပ်ပန်းဆက်သွယ်ရေးအခြေ အနေ၊ လယ်ယာမြေများ၊ ရေထွက်ပေါက်၊ ရေလှောင် ကန်၊ သစ်တောများ
၂	လူမှုစီးပွားအဆင့် သတ်မှတ်ခြင်း	၁၆-၁၂ ၂၀၁၇	ချမ်းသာ၊ အလယ်အလတ်၊ နွမ်းပါး၊	၁၅	၄၅	၆၀	ကျေးရွာလူမှုစီးပွားရေးကို အုပ်စုများခွဲခြားသတ်မှတ်နိုင် ရေးအတွက်အခြေခံစံနှုန်းများ သတ်မှတ်ရန် အများလူထု သဘောတူသတ်မှတ်ခြင်း

စဉ်	အကြောင်းအရာ	ရက်စွဲ	ဦးတည်အုပ်စု	တက်ရောက်သူများ			အဓိက ဆွေးနွေးချက်များ
				က	မ	ပ	
၃	ကျား/မရေးရာ ကဏ္ဍ	၁၆-၁၂ ၂၀၁၇	ကျေးရွာအတွင်းရှိ အမျိုးသားနှင့် အမျိုးသမီးများ	၁၅	၄၅	၆၀	ကျေးရွာအတွင်းရှိအရင်းအမြစ်၊ ပိုင်ဆိုင်မှု၊ အခြေခံအဆောက်အ ဦး စသောလုပ်ငန်းများကို ဘယ်သူတွေက အသုံးပြု၊ ထိမ်းချုပ်နေသလဲဆိုတာကို ဆွေးနွေးမှုများ ပြုလုပ်ခြင်း
၄	ပင့်ကူအိမ် ကွန်ယက်	၁၆-၁၂ ၂၀၁၇	အမျိုးသားများနှင့် အမျိုးသမီးများ၊ ကျေးရွာလူထု	၁၅	၄၅	၆၀	အမျိုးသားများနှင့်အမျိုးသမီးများ တန်းတူအခွင့်အရေးရရှိမှုနှင့် မရရှိ သည့် အကြောင်းအရင်းများ
၅	အဖွဲ့အစည်း ချိတ်ဆက်ပုံ	၁၆-၁၂ ၂၀၁၇	ကျေးရွာအုပ်ချုပ် ရေးအဖွဲ့ ကျေးရွာ စီထောက်အဖွဲ့၊ ကျေးရွာလူထု	၁၅	၄၅	၆၀	ကျေးရွာအတွင်းရှိ အဖွဲ့အစည်း များနှင့် မည်သို့သောလုပ်ငန်းများ အတွက် မည်သည့်အဖွဲ့များ ချိတ်ဆက်လုပ်ကိုင်မှုရှိခြင်း
၆	ရာသီခွင်ပြ ပြကွဒိန်	၁၆-၁၂ ၂၀၁၇	ကော်မတီဝင်များ၊ အမျိုးသမီး/သား ဆင်းရဲနွမ်းပါးသူ	၁၅	၄၅	၆၀	စိုက်ပျိုးရိတ်သိမ်းကာလ (တောင် ယာ၊လယ်ယာ)၊ စီးပွားရေး/ငွေရှာ (အရောင်းအဝယ်)၊ ပွဲတော်ချိန်၊ မိုးများကာလ၊ ကျန်းမာရေးဆိုး ကာလ၊ ဝင်ငွေအကောင်းဆိုး ကာလ၊ အလုပ်ပါးကာလ၊ ရေရှားကာလ
၇	အခက်အခဲ/ပြဿနာ	၁၆-၁၂ ၂၀၁၇	အမျိုးသမီး/သား၊ လူထုအားလုံး	၁၅	၄၅	၆၀	ငွေကြေးအရင်းအနှီးမရှိ၊ လမ်းပန်းဆက်သွယ်ရေး၊ မီးလင်းရေး ရေလုံလောက်မှုမရှိ ဖုန်းဆက်သွယ်ရေး၊ ကျန်းမာရေး၊

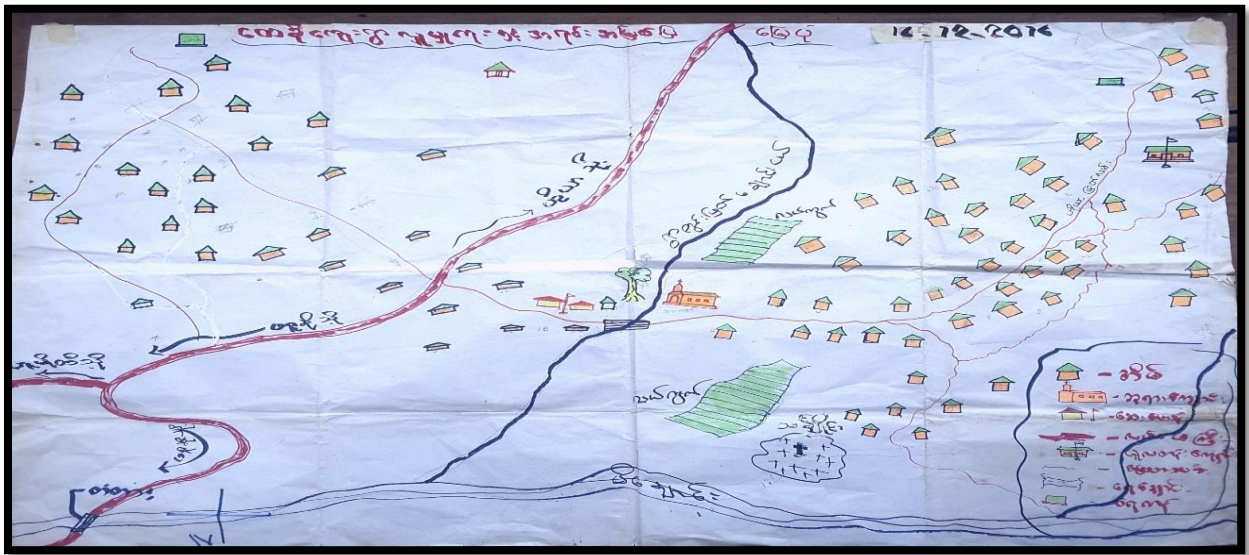
စဉ်	အကြောင်းအရာ	ရက်စွဲ	ဦးတည်အုပ်စု	တက်ရောက်သူများ			အဓိက ဆွေးနွေးချက်များ
				က	မ	ပ	
							ပညာရေး၊ စီးပွားရေး၊ စည်းလုံးခြင်းမရှိ။
၈	ကျေးရွာ၏(၄)နှစ်စာ မျော်မှန်းချက်များ	၁၆-၁၂ ၂၀၁၇	ကျေးရွာလူထု အားလုံး	၁၅	၄၅	၆၀	စီးပွားရေးပိုမိုကောင်းမွန်လာရန်၊ ပညာရေး၊ လူမှုရေး၊ ကျန်းမာရေး၊ ဘာသာရေး ပိုမိုကောင်းမွန်လာ၊ ကျေးရွာစည်းလုံးခြင်း ပိုမိုကောင်းမွန်လာ၊ စားဝတ်နေရေးပိုမိုအဆင်ပြေလာ
၉	ကျေးရွာဖွံ့ဖြိုးရေး လုပ်ငန်းစဉ်များ	၁၆-၁၂ ၂၀၁၇	ရွာလူထု အားလုံး	၁၅	၄၅	၆၀	လမ်း(ကတ္တရာ)၊ မီး(လျှပ်စစ်မီး)၊ ခန်းမဆောင်၊ ရေလှောင်ကန်၊ ရေငုတ်/ပိုက်၊ စာသင်ကျောင်း တိုးချဲ့
၁၀	ကျေးရွာဦးစားပေး လုပ်ငန်းစဉ်များ	၁၆-၁၂ ၂၀၁၇	ရွာလူထု အားလုံး	၁၅	၄၅	၆၀	ကျေးရွာဖွံ့ဖြိုးရေးလုပ်ငန်းစဉ် အဆင့် သတ်မှတ်ခြင်း၊ တိုင်းတာခြင်း၊ ခန့်မှန်းကုန်ကျငွေ တွက်ချက်ခြင်း၊ အကျိုးခံစားခွင့် ရှိသူလူဦးရေ
၁၁	ကျေးရွာသမိုင်း အကျဉ်းချုပ်	၁၆-၁၂ ၂၀၁၇	အမျိုးသမီး/သား၊ လူထုအားလုံး	၁၅	၄၅	၆၀	အိမ်ခြေ၊ လူဦးရေ၊ လူမျိုး၊ ဘာသာစသော ကျေးရွာသမိုင်း အချက်အလက် အဆင့်ဆင့်များ ကို ဖော်ထုတ်ခြင်း

ကျေးရွာဖွံ့ဖြိုးရေးအစီအစဉ်အတွက် အသုံးပြုခဲ့သော PRA tools တစ်ခုချင်းစီအတွက် သုံးသပ်ချက်များ

ကျေးရွာအရင်းအမြစ်ပြမြေပုံ

ရည်ရွယ်ချက်

ထေရ်ကျေးရွာ၏ လူမှုရေးပြမြေပုံ သုံးသပ်ခြင်း၏ ရည်ရွယ်ချက်မှာ ကျေးရွာ၏ တည်နေရာအနေအထားနှင့် ဘာသာရေး ကိုးကွယ်မှုပုံစံ၊ လမ်းပန်းဆက်သွယ်ရေး၊ ကျန်းမာရေးစောင့်ရှောက်မှု၊ ပညာရေးအခြေအနေနှင့် ရေရှိမှု စသည့်အခြေအနေများကို သိရှိစေရန်ဖြစ်ပါသည်။



လူမှုရေးနှင့်အရင်းအမြစ်ပြမြေပုံ(သုံးသပ်ချက်များ)

ထေရ်ကျေးရွာသည် ဖရူဆိုမြို့၏ အနောက်ဘက်ခြမ်းတွင် တည်ရှိပါသည်။ ဟိုယာကျေးရွာ၏ မြောက်ဘက်တွင် တည်ရှိပါသည်။ ကယောလူမျိုးသာ နေထိုင်ကြပြီး တောင်ယာလုပ်ကိုင်ခြင်းဖြင့် အသက်မွေးဝမ်းကြောင်းပြုကြပါသည်။ ခရစ်ယာန်ဘာသာကို အဓိကထား ကိုးကွယ်ကြပါသည်။ ရွာတွင်းလမ်းသည် ကျောက်ကြမ်းလမ်းအနည်းငယ်နှင့် ကျန်လမ်းအများမှာ ကတိရာလမ်းများ ဖြစ်ကြပါသည်။ လမ်းပန်းဆက်သွယ်ရေးအဆင်ပြေကောင်းမွန်သောကျေးရွာဖြစ်သည်။ ကျေးရွာတွင် စာသင်ကျောင်း၊ ဘုရားကျောင်း၊ ဆေးပေးခန်း၊ တို့ရှိပါသည်။ ကျေးရွာအတွင်း ရေချောင်းငယ်ဖြတ်သန်းလျက်ရှိပါသည်။ ရွာ၏ ဘေးပတ်လည်တွင် တောင်ယာစိုက်ခင်း များ၊ သစ်တောကြီးပိုင်းများနှင့် လယ်ကွင်းများဝန်းရံနေပါသည်။ ကျေးရွာ၏ လူမှုရေးပြမြေပုံကို သုံးသပ်ခြင်းဖြင့် ကျေးရွာ၏ လမ်းပန်းဆက်သွယ်ရေးအခြေအနေနှင့် ရွာသူ/သားများအတွက် လိုအပ်ချက်များကို သိရှိလေ့လာရပါသည်။

ရာသီခွင်ပြပြကွဒိန်

ရည်ရွယ်ချက်

ထေခိုကျေးရွာ၏ ရာသီခွင်ပြပြကွဒိန် ရေးဆွဲခြင်း၏ ရည်ရွယ်ချက်မှာ ကျေးရွာ၏ အသက်မွေးဝမ်းကြောင်းလုပ်ငန်း များ၊ ကျန်းမာရေး၊ လမ်းပန်းဆက်သွယ်ရေး၊ ရေရရှိမှုအခြေအနေများ နှင့် ကျေးရွာသူကျေးရွာသားများ၏ လအလိုက် ဝင်ငွေထွက်ငွေများအပြင် ရိုးရာပွဲတော်များကို သိရှိစေရန် ရည်ရွယ်ရေးဆွဲခြင်း ဖြစ်ပါသည်။

ထေခိုကျေးရွာ ရာသီခွင်ပြပြကွဒိန် 16.12.2016

အမျိုးအစား	1	2	3	4	5	6	7	8	9	10	11	12
ပွဲတော်	နှစ်သက်လွှဲပွဲ		အိမ်သစ်တင်ပွဲ				ပွဲအမျိုးမျိုး					ပွဲအမျိုးမျိုး
ခိုက်ပျိုးကူး	ဒီးနှံသိမ်းသင်္ဃန်း	ခိုက်ခင်းထုတ်ခင်း	ယာသိမ်းပွဲ		မာလာခိုက်		ခိုက်ခင်း	ပွဲကုတ်		ခိုက်ခင်း	ခိုက်ခင်း	ခိုက်ခင်း
ကျန်းမာရေး	ခမ်းမေ့				ခမ်းမေ့				ခမ်းမေ့		ခမ်းမေ့	ခမ်းမေ့
ကျေးဇူးတင်	ကျေးဇူးတင်		ကျေးဇူးတင်		ကျေးဇူးတင်		ကျေးဇူးတင်		ကျေးဇူးတင်		ကျေးဇူးတင်	ကျေးဇူးတင်
ဝင်ငွေထွက်ငွေ							ဝင်ငွေထွက်ငွေ					ဝင်ငွေထွက်ငွေ
ရာသီဥတု	ခင်းကူး	ခင်းကူး	ခင်းကူး	ခင်းကူး	ခင်းကူး	ခင်းကူး	ခင်းကူး	ခင်းကူး	ခင်းကူး	ခင်းကူး	ခင်းကူး	ခင်းကူး
လမ်းပန်းဆက်သွယ်ရေး		လမ်းပန်းဆက်သွယ်ရေး										

ထေခိုကျေးရွာ တွင် နွေ၊ မိုး၊ ဆောင်း ရာသီဥတုသုံးမျိုးရှိပါသည်။ ဖေဖော်ဝါရီလမှ မေလအထိ အလွန်ပူပြင်းခြောက်သွေ့ သော နွေဥတုဖြစ်ပြီး ဇွန်လမှ အောက်တိုဘာလအထိ မိုးဥတုဖြစ်ပါသည်။ အောက်တိုဘာလမှ ဇန်နဝါရီလကုန်အထိ ခြောက်သွေ့ပြီး အလွန်အေးသော ဆောင်းရာသီဖြစ်ပါသည်။ ကျေးရွာ၏ အဓိကစီးပွားရေးလုပ်ငန်းမှာ တောင်ယာလုပ်ငန်း ဖြစ်ပါသည်။ တောင်ယာလုပ်ငန်းကို ဖေဖော်ဝါရီလမှစတင်ပြီး ထယ်ထွန်ခြင်း၊ မြေပြုပြင်ခြင်းများ လုပ်ဆောင် ကြပါသည်။ မေလတွင် စတင်စိုက်ပျိုးကြပြီး ဇွန်လနှင့်ဇူလိုင်လများတွင် စပါး၊ မြေပဲ စသည်တို့ကို စတင်စိုက်ပျိုး ကြပါသည်။ ဩဂုတ်လမှ စတင်ပြီး အောက်တိုဘာလကုန်သည်အထိ ပေါင်းရှင်းခြင်း၊ မြေဆွ ပေးခြင်းများ ပြုလုပ်ကြပါ သည်။ အောက်တိုဘာလ သည်နှုတ်သိမ်းချိန်ဖြစ်ပါသည်။ နိုဝင်ဘာလနှင့် ဒီဇင်ဘာလများတွင် စပါး၊ ပြောင်းကောက်များ ရိတ်သိမ်းကြပါသည်။ သီးနှံများထွက်ရှိသော နှစ်ကုန်အချိန်ဖြစ်သည့် ဒီဇင်ဘာလကုန်နှင့် နှစ်ဦးပိုင်း ဖြစ်သည့် ဇန်နဝါရီလများတွင် ဝင်ငွေရရှိပါသည်။ ရိုးရာပွဲတော်များမှာ နှစ်သစ်ကူးပွဲ၊ မယ်တောပွဲ၊ ဘာသာရေးပွဲ ၊ ခရစ် စမတ် ပွဲတော်တို့ဖြစ်ကြပါသည်။ လမ်းပန်းဆက်သွယ်ရေးတွင်

ရွာတွင်းတွင် မြေသားလမ်းအများစုဖြစ်သော်လည်း ကား၊ ဆိုင်ကယ်များ သွားလာနိုင်ပါသည်။ ထေခိုကျေးရွာသည် ရေရှားပါးသော ရွာတစ်ရွာဖြစ်ပြီး မေလမှ အောက်တိုဘာလ အထိသာ ရေလုံလောက်မှု ရှိပါသည်။ နိုဝင်ဘာလမှ ဇန်နဝါရီလအထိ ချောင်းရေးအသင့်ရရှိပါသည်။ နှစ်အစပိုင်းများ ဖြစ်သည့် ဇန်နဝါရီလမှ ဖေဖော်ဝါရီလ များတွင် ဝမ်းလျှောရောဂါ ၊ နှာစေးချောင်းဆိုးရောဂါများဖြစ်ကြပါသည်။ မိုးရာသီနှင့်ဆောင်းရာသီများတွင် တုတ်ကွေးနှင့် နှာစေးရောဂါများ အဖြစ်များပါသည်။

ဥစ္စာနေ ကြွယ်ဝမှုအဆင့်သတ်မှတ်ချက်ခြင်း

ရည်ရွယ်ချက်

ထေခိုကျေးရွာတွင်ရှိသော ထိခိုက်လွယ်အုပ်စုများနှင့် ထိခိုက်လွယ်ရသောအကြောင်းရင်းများကို သိရှိစေရန်ရည်ရွယ် ပါသည်။

ကျေးဇူး - ထေခို	ဥစ္စာနေ ကြွယ်ဝမှုအဆင့်	ရက်စွဲ - 16.12.2016
အဆင့်	သတ်မှတ်ချက်များ	အိမ်ထောင်စု အရေအတွက်
ချမ်းသာစွာအုပ်စု	တိုက် အိုင်၊ ဆိုင်ကယ်၊ ကျွဲ၊ နွား၊ ဆိပ်၊ ယာ / ဖာမာခြံ၊ ဆိပ် (၁၀) ဧကခံထက်	၆
ပိုမိုဆင်းရဲသော အုပ်စု	ယူဆောင်အိုင်၊ ဆိုင်ကယ်၊ ယာ၊ ကျွဲ၊ နွား၊ ဆိပ် (၅-၁၀) ဧကခံ	၂၂
အဆင်းဆင်းသော အုပ်စု	ဝါး ထုပ်ရုံ အိုင်၊ ဝက်၊ ယာ အနည်းငယ်	၅၀
		ရာခိုင်နှုန်း
		၁၀ %
		၃၀ %
		၄၀ %

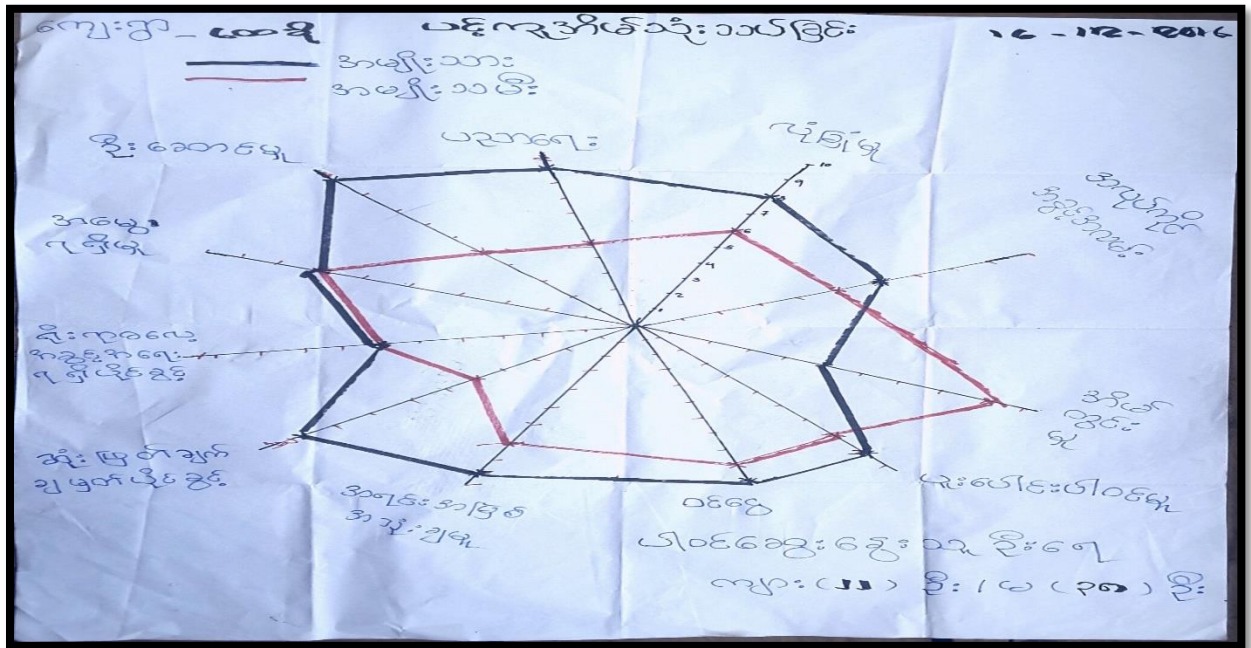
ဥစ္စာနေကြွယ်ဝမှုအဆင့်သတ်မှတ်ခြင်း(သုံးသပ်ချက်များ)

ထေရ်ကျေးရွာတွင် ဥစ္စာနေ ကြွယ်ဝမှု အဆင့်သတ်မှတ်ရာတွင် အဆင့်(၃) မျိုးခွဲခြားထားပါသည်။ အပြေလည်ဆုံး အုပ်စု၊ ပြေလည်သောအုပ်စုနှင့် မပြေလည်သော အုပ်စုဟူ၍ သုံးမျိုးခွဲခြားထားပါသည်။ ပြေလည်ဆုံးသော အုပ်စုဟူ၍ သတ်မှတ်ထားသော အုပ်စု၏ လက္ခဏာ ရပ်များမှာ စိုက်ပျိုးမြေ၊ ကျွဲ၊ နွား၊ ဆိတ်၊ ဈေးဆိုင် ၊ ဖာလာခြံ ၊ ဆိုင်ကယ်နှင့် တိုက်အိမ်တို့ ပိုင်ဆိုင် ကြပါသည်။ ထိုသို့ ပိုင်ဆိုင်ထားသောအုပ်စု များမှာ (၆) အိမ်ရှိပါသည်။ ပြေလည်သောအုပ်စုများသည် စိုက်ပျိုးမြေ ၊ ကျွဲ ၊ နွား၊ ပျဉ်ထောင်အိမ် ၊ ဆိတ်၊ ကြက်၊ ဝက်တို့ပိုင်ဆိုင်ကြသော မိသားစုများဖြစ်ပါသည်။ ထိုသို့သော ပိုင်ဆိုင်သော မိသားစု များမှာ(၂၂) အိမ်ဖြစ်ပါသည်။ မပြေလည်သော အုပ်စုများမှာ ဝါးအိမ်၊ ဝက် ၊ စိုက်ပျိုးမြေ အနည်းငယ်သာ ပိုင်ဆိုင်ကြပြီး (၅၀) အိမ်ထောင်စုရှိပါသည်။ ဤ ဥစ္စာနေ အဆင့် သတ်မှတ်ခြင်း သုံးသပ်ချက်များကို ပြုလုပ်ရခြင်းဖြင့် ကျေးရွာတွင်ရှိသော မပြေလည်ဆုံးသော အုပ်စုများကိုသိရှိရပြီး ထိုသို့သိရှိရခြင်းဖြင့် စီမံကိန်းလုပ်ငန်းခွဲများ ဆောင်ရွက် ရာတွင် ထိုသို့သော အုပ်စုများ ပိုမိုပါဝင်လာစေရန်နှင့် ထိုသူတို့အတွက် အခွင့်အလမ်းကောင်းများဖန်တီး ပေးနိုင်ရန် နှင့် အခွင့်အလမ်းကောင်းများ ထည့်သွင်းစဉ်းစားနိုင်စေရန်အတွက် ရည်ရွယ်သုံးသပ်ခဲ့ခြင်းဖြစ်ပါသည်။

ကျား၊ မ ပင့်ကူအိမ်သုံးသပ်ခြင်း

ရည်ရွယ်ချက်

ထေခိုကျေးရွာ၏ ကျား၊မ ပင့်ကူအိမ်မြေပုံ သုံးသပ်ခြင်း၏ ရည်ရွယ်ချက်မှာ ကျေးရွာတွင် ရှိသော အမျိုးသား၊ အမျိုး သမီး များ၏ကဏ္ဍ အသီးသီးတွင် ပါဝင်မှုအနေအထားနှင့် အကယ်၍ ပါဝင်မှုအနေအထား ကွာဟမှုရှိပါက မည်သည့် အတွက်ကြောင့် ဆိုသည်ကိုသိရှိစေရန်ဖြစ်ပါသည်။



ကျား၊ မ ဆိုင်ရာပင့်ကူအိမ်မြေပုံ(သုံးသပ်ချက်)

ထေခိုကျေးရွာ၏ အမျိုးသား၊ အမျိုးသမီး ပင့်ကူအိမ်မြေပုံသုံးသပ်ချက် ပြုလုပ်ရာတွင် ပညာရေး၊ ကျန်းမာရေး၊ဦး ဆောင်မှု ၊ စွမ်းအင်အသုံးချမှု၊ ဦးဆောင်မှု၊ ဝင်ငွေကဏ္ဍ များတွင်အမျိုးသားများက ဆုံးဖြတ်ချက်ချ ဆောင်ရွက်ကြရ ပါသည်။အိမ်တွင်းမှု လုပ်ငန်းဆောင်ရွက်ခြင်းနှင့် မိဘလွှမ်းမိုးမှုခံရခြင်းကို အမျိုးသမီးများမှ ဆောင်ရွက်ကြရပါသည်။ အမွေရရှိမှုမှာ တန်းတူအခွင့်အရေး ရကြသည်။ ဤကဲ့သို့ပင့်ကူအိမ်မြေပုံ သုံးသပ်ခြင်းဖြင့် အမျိုးသမီးများ၏ စွမ်းဆောင်ရည်နည်းပါးနေပါသေးကြောင်း တွေ့ရှိရပါသည်။

အရင်းအမြစ်အသုံးချမှု ဖော်ထုတ်ခြင်းဇယား

ရည်ရွယ်ချက်

ထေခိုကျေးရွာ၏ အရင်းအမြစ်အသုံးချမှုပြမြေပုံကို ရေးဆွဲခြင်းသည် ထိုအရင်းအမြစ်များကို မည်သူကအသုံးပြု ပြီး ထိုအရင်းအမြစ်များကို မည်သူကဆုံးဖြတ်ချက်ချသည်ကို သိရှိရန် ရည်ရွယ်ခြင်းဖြစ်ပါသည်။

ထေခိုကျေးရွာ အရင်းအမြစ် အသုံးချမှု ဇယား 16-18-2016

အရင်းအမြစ် သုံးစွဲမှု			အရင်းအမြစ် ထိန်းချုပ်မှု		
ကျား	မ	ကျား + မ	ကျား	မ	ကျား + မ
ပန်းဂုံ	ယောင်ကျွန်း	၂၇ ၂၅ ယာ သစ် ရါး မာလာ	၂၇ အုရားကျောင်း	ယောင်ကျွန်း	၂၅ ယာ မာလာ ကျောင်း သေပေးခန်း
		ကျောင်း ခုရားကျောင်း သေပေးခန်း			

ကျေးရွာအရင်းအမြစ်အသုံးချမှုမြေပုံ(သုံးသပ်ချက်များ)

ထေခိုကျေးရွာသူ၊ သားများ၏ အဓိကအသုံးပြုနေကြသော သဘာဝအရင်းအမြစ်များမှာ တောင်ယာ၊ သစ်တော၊ စိမ့်စမ်းရေနှင့် သဘာဝသစ်ဥသစ်မြစ်တို့ဖြစ်ပါသည်။ ထို့အပြင်လူအရင်းအမြစ်များဖြစ်ကြသော ပန်းရံ၊ လက်သမား၊ ယက်ကန်းသည် တို့လည်းအနည်းငယ်ရှိပါသည်။ ထိုအရင်းအမြစ်များ အသုံးပြုမှုတွင် အမျိုးသား၊ သမီး တန်းတူအသုံးပြုခွင့်ရှိသော်လည်း ထိုအသုံးပြုမှုအတွက် ဆုံးဖြတ်ချက်ချရာတွင် အမျိုးသားများကသာဦးဆောင်ကြပြီး ဆုံးဖြတ်ချက်ချမှတ်ကြပါသည်။ ထိုသို့ဖြစ်ခြင်းမှာ အမျိုးသမီးများကို ဆုံးဖြတ်ချက်များအတွက် အခွင့်အရေးမပေးခြင်း၊ ရိုးရာဓလေ့ ထုံးတမ်းအစဉ် အလာများအရဖြစ်ပါသည်။ ကျေးရွာ၏ အရင်းအမြစ်ပြမြေပုံ သုံးသပ်ခြင်းဖြင့် အမျိုးသမီးများ၏ အခွင့်အရေးနည်းပါး နေသေးသည်ကို တွေ့ရှိရပါသည်။ အမျိုးသားများ၏ လွှမ်းမိုးမှုများရှိနေသည်ကိုလည်း တွေ့မြင်ရပါသည်။

အဖွဲ့အစည်းချိတ်ဆက်မှုပြမြေပုံ

ရည်ရွယ်ချက်

ထေရ်ကျေးရွာတွင် ဩဇာလွှမ်းမိုးမှုရှိသော လူများ၊ အုပ်စုများနှင့် ဆုံးဖြတ်ချက်ချရာတွင် အမျိုးသား၊အမျိုးသမီး ပါဝင်မှု အခြေအနေ၊ ကျေးရွာဖွံ့ဖြိုးရေး လုပ်ငန်းဆောင်ရွက်မှုအခြေအနေ၊ ဘေးဖယ်ခံ ထားရသောအုပ်စု များ၏ ပါဝင် ခွင့်အခြေအနေ၊ ကျေးရွာအတွင်းရှိ အရင်းအမြစ်များ၏ အသုံးချမှု အခြေအနေနှင့် ထိန်းချုပ်မှုများကို သိရှိစေရန် ရည်ရွယ်ပါသည်။



အဖွဲ့အစည်းများချိတ်ဆက်မှုပြမြေပုံ (သုံးသပ်ချက်များ)

ထေရ်ကျေးရွာတွင် အဖွဲ့အစည်းစုစုပေါင်း (၆) ဖွဲ့ရှိပြီး ၎င်းတို့မှာ အုပ်ချုပ်ရေးအဖွဲ့၊ ကျန်းမာရေးအဖွဲ့၊ ဘာသာရေး၊ ပညာရေးကော် မတီ၊ ရေကော်မတီ၊ ၎င်း၏ CDD ကော်မတီတို့ ဖြစ်ကြပါသည်။ ဘာသာရေးနှင့်အုပ်ချုပ်ရေးအဖွဲ့များသည် ကျေး ရွာလူထုနှင့် စဉ်ဆက်မပြတ် ချိတ်ဆက်မှုရှိပြီး မိမိ တို့၏ ရပ်ရွာဖွံ့ဖြိုးတိုးတက်ရေးအတွက် အထူးအရေးပါသော အဖွဲ့များဖြစ်ပါသည်။ ကျန်းမာရေးကော်မတီ အဖွဲ့များမှာ အုပ်ချုပ်ရေးမှူးနှင့် တဆင့်ခံချိတ်ဆက်နေပြီး ရပ်ရွာ၏ လိုအပ်သော ကဏ္ဍအသီးသီးတွင် ပါဝင်ချိတ်ဆက်လုပ်ဆောင်နေပါသည်။ ထေရ်ကျေးရွာ၏ ပြင်ပမှလာရောက်ကူညီသော အဖွဲ့များ မှာ အစိုးရအဖွဲ့များဖြစ်သည့် ပြည်သူ့ဆေးရုံ၊ လဝက၊ ထွေအုပ်၊ ပညာရေးဌာန၊ နတလ၊ ရဲစခန်း၊ NGO အဖွဲ့များနှင့် ချိတ်ဆက်ဆောင်ရွက်လျက်ရှိပါသည်။

ကော်မတီဝင်များရွေးချယ်ခြင်းနှင့် ကျေးရွာဖွံ့ဖြိုးရေး အစီအစဉ်ဆောင်ရွက်မှု မှတ်တမ်းဓါတ်ပုံများ



ကျေးရွာ၏စီမံကိန်းအထောက်အကူပြု ကျေးရွာကော်မတီဝင်များစာရင်း

စဉ်	အမည်	ကျား/မ		ရာထူး/ တာဝန်
၁	ဦးကာအိ	ကျား		ကျေးရွာစီ/ထောက် ဥက္ကဋ္ဌ
၂	ဒေါ်သန္တဇော		မ	ကျေးရွာစီ/ထောက် ဥက္ကဋ္ဌ
၃	ဦးမောအိ	ကျား		စောင့်ကြည့်၊ ကြီးကြပ်ရေးဆပ်ကော်မတီ
၄	ဒေါ်မာဒလေးနာ		မ	စောင့်ကြည့်၊ ကြီးကြပ်ရေးဆပ်ကော်မတီ
၅	ဦးကားအိ ၂	ကျား		ဝယ်ယူရေးဆပ်ကော်မတီ
၆	ဒေါ်လူဆီးယာ		မ	ဝယ်ယူရေးဆပ်ကော်မတီ
၇	ဦးပေါလူ	ကျား		လည်ပတ်ရေးနှင့် ပြင်/ထိန်းဆပ်ကော်မတီ
၈	ဒေါ်ရောဘဲကာ		မ	လည်ပတ်ရေးနှင့် ပြင်/ထိန်းဆပ်ကော်မတီ
၉	ဦးဆားအိ	ကျား		ဘဏ္ဍာရေးစာရေး
၁၀	ဦးထိသာ	ကျား		ဝေဖန်အကြံပြုတိုင်ကြားဖြေရှင်းရေးကော်မတီ
၁၁	ဒေါ်ဆော့အူ		မ	ဝေဖန်အကြံပြုတိုင်ကြားဖြေရှင်းရေးကော်မတီ
၁၂	ဦးမာနီးအိ	ကျား		ကျေးရွာစေတနာ့ဝန်ထမ်း
၁၃	ဒေါ်မာတလေးနာ		မ	ကျေးရွာစေတနာ့ဝန်ထမ်း
	ကော်မတီဝင်စုစုပေါင်း	၇	၆	၁၃ ဦး

ကျေးရွာအချက်အလက် (ပုံစံ-၁)

လူထုဗဟိုပြုစီမံကိန်း၊ စီမံကိန်းလက်ဦး
အပိုင်း-၃ ၂၉.၉.၂၀၁၅

ပုံစံ-၁ ကျေးရွာအခြေခံအချက်အလက်များ (Form PC 1)

လမ်းညွှန်ချက်/ ကျေးရွာတစ်ရွာသို့ ပထမဆုံး မိတ်ဆက်ရေးသွားရောက်သောအခါ လူထုစည်းရုံးရေးမှူးသည် ကျေးရွာခေါင်းဆောင်များအားကျေးရွာအချက်အလက်များကိုမေတ္တာရပ်ခံ၍တောင်းခံရသည်။ ဤအချက်အလက်များကိုစီမံကိန်းမိတ်ဆက်အစည်းဝေးမတိုင်မီတောင်းခံရမည်။ စီမံကိန်းမိတ်ဆက်အစည်းဝေးတွင် လူထုစည်းရုံးရေးမှူးသည် ဤအချက်အလက်များအားစစ်ဆေးပြီးမှန်ကန်အောင်ပြုလုပ်ရမည်။ ပြီးနောက်တွင် လူထုစည်းရုံးရေးမှူးမှ သတင်းအချက်အလက်ထံသို့ Tablets မှတစ်ဆင့် ဖြည့်သွင်းရမည်။

ကျေးရွာအုပ်ချုပ်ရေးမှူးအမည် <u>ဒေါ် ဦးနု</u>	ကျေးရွာအုပ်ချုပ်ရေးမှူး၏ဖုန်းနံပါတ်	လူထုစည်းရုံးရေးမှူး၏အမည် <u>ဒေါ် ဒေါ်လင်း</u>
ပြည်နယ်/တိုင်းဒေသကြီး <u>ဧရာဝတီ</u>	မြို့နယ် <u>ကျောက်</u>	ကျေးရွာအုပ်စု <u>ဟိုဟာ</u>
		ကျေးရွာ <u>ကျေးရွာ</u>

က. လူဦးရေ

လူမျိုးစု	အိမ်ထောင်စုအရေအတွက်	ကိုးကွယ်သည့်ဘာသာ	အိမ်ထောင်စုအရေအတွက်
လူမျိုးစု (၁) <u>ဧရာဝတီ</u>	<u>၇၈</u>	ဘာသာ(၁) <u>Rel</u>	<u>၇၈</u>
လူမျိုးစု (၂) -----		ဘာသာ(၂) -----	
လူမျိုးစုရော -----		ဘာသာရော -----	

	အမျိုးသား(အရေအတွက်)	အမျိုးသမီး(အရေအတွက်)	အိမ်ခြေ
လူဦးရေ	<u>၁၅၃</u>	<u>၂၀၀</u>	<u>၈၀</u>
အိမ်ထောင်ဦးစီး	<u>၅၃</u>	<u>၂၁</u>	<u>၇၈</u>

(ခ) လက်လှမ်းမီအသုံးပြုနိုင်သည့်အဆောက်အအုံများ

စာသင်ကျောင်း	အမှတ်ခြံပါ	ကျန်းမာရေး	အမှတ်ခြံပါ	ဘာသာရေးအဆောက်အအုံ	အမှတ်ခြံပါ
အထက်တန်းကျောင်း	<input type="checkbox"/>	ဆေးရုံ	<input type="checkbox"/>	စေတီ	<input type="checkbox"/>
အလယ်တန်းကျောင်း	<input type="checkbox"/>	ကျန်းမာရေးဌာန	<input type="checkbox"/>	ဘုန်းကြီးကျောင်း	<input type="checkbox"/>
မူလတန်းကျောင်း	<input checked="" type="checkbox"/>	ကျန်းမာရေးဌာနခွဲ	<input type="checkbox"/>	ဟိန္ဒူဘုရားကျောင်း	<input type="checkbox"/>
မူကြိုကျောင်း	<input type="checkbox"/>	ဆေးပေးစခန်း	<input checked="" type="checkbox"/>	ခရစ်ယာန်ကျောင်း	<input checked="" type="checkbox"/>
အခြား	<input type="checkbox"/>	အခြား	<input type="checkbox"/>	ဗလီ	<input type="checkbox"/>
				အခြား	<input type="checkbox"/>
မှတ်ချက်		မှတ်ချက်		မှတ်ချက်	

လူထုပဟိုပြုစီမံကိန်းစီမံကိန်းလက်စွဲ
အပိုင်း-၃ ၂၉.၉.၂၀၁၅

(ဂ) ကျွမ်းကျင်သူများမှတ်တမ်း ၊ ကျေးရွာတွင်နေထိုင်သော သို့မဟုတ် တခြားရွာမှလာရောက်သောကျွမ်းကျင်သူများ

(၁) စာသင်ကျောင်း			(၂) ကျန်းမာရေး			(၃) လက်မှုပညာရှင်		
	ရွာတွင်နေထိုင်သူ	အခြားရွာမှလာသူ		ရွာတွင်နေထိုင်သူ	အခြားရွာမှလာသူ		ရွာတွင်နေထိုင်သူ	အခြားရွာမှလာသူ
မူလတန်းပြဆရာ၊ ဆရာမ	<input type="checkbox"/>	<input checked="" type="checkbox"/>	ဆရာဝန်	<input type="checkbox"/>	<input type="checkbox"/>	လက်သမား	<input checked="" type="checkbox"/>	<input type="checkbox"/>
အထက်တန်းပြဆရာ၊ ဆရာမ	<input type="checkbox"/>	<input type="checkbox"/>	လက်ထောက်ကျန်းမာရေးမှူး	<input type="checkbox"/>	<input type="checkbox"/>	ပန်းရံ	<input type="checkbox"/>	<input type="checkbox"/>
အလယ်တန်းပြဆရာ၊ ဆရာမ	<input type="checkbox"/>	<input type="checkbox"/>	အမျိုးသမီးကျန်းမာရေးဆရာမ	<input type="checkbox"/>	<input type="checkbox"/>	လျှပ်စစ်ဆိုင်ရာ	<input type="checkbox"/>	<input type="checkbox"/>
မူကြံ့ဆရာ၊ ဆရာမ	<input type="checkbox"/>	<input type="checkbox"/>	အရံသားဖွား	<input type="checkbox"/>	<input checked="" type="checkbox"/>	ရေပိုက်သွယ်သူ	<input checked="" type="checkbox"/>	<input type="checkbox"/>
အခြား	<input type="checkbox"/>	<input type="checkbox"/>	ပြည်သူ့ကျန်းမာရေးလုပ်သား (၁)/(၂)	<input type="checkbox"/>	<input type="checkbox"/>	စက်ပြင်ဆရာ	<input checked="" type="checkbox"/>	<input type="checkbox"/>
မှတ်ချက်				မှတ်ချက်				မှတ်ချက်

(ဃ) ကျေးရွာသို့ ရောက်ရှိနိုင်သည့်လမ်းအခြေအနေ / ကျေးရွာတစ်ရွာသည် ၎င်း၏ကျေးရွာအုပ်စုနှင့် ဆက်သွယ်ထားသောလမ်းအခြေအနေ (အောက်ပါတို့ကိုပိုင်ပါ)

ကျောက်ကြမ်းလမ်း: ကတ္တရာလမ်း ကွန်ကရစ်လမ်း: _____
 ကျောက်ခင်းလမ်း: မြေသားလမ်း လူသွားလမ်း: _____
 မော်တော်ဆိုင်ကယ်လမ်း: _____
 အခြား: _____

(င) ကျေးရွာဖွံ့ဖြိုးမှုစီမံချက် ပိုင်းပါ
 (၁) လူထုပဟိုပြုစီမံကိန်းမစတင်မီ ဤကျေးရွာတွင်ကျေးရွာဖွံ့ဖြိုးမှု စီမံချက်ရှိခဲ့ပါသလား? ရှိပါသည်/မရှိပါ/မသိပါ
 (၂) ရှိခဲ့ပါလျှင် ဤစီမံချက်ကို မည်သည့် ခုနှစ်တွင်ပြင်ဆင်ခဲ့ပါသနည်း? နှစ်- ၂၀၁၅- / မသိပါ
 (၃) ဤစီမံချက်ကို ခြုံ့နယ်မှအတည်ပြုခဲ့ပါသလား? ပြုခဲ့ပါသည်/ မပြုခဲ့ပါ / မသိပါ

(စ) ခရီးအကွာအဝေး
 (၁) ဤကျေးရွာ၏ပဟိုမှ ၎င်းကျေးရွာအုပ်စု၏ပဟိုအထိခရီးပိုင်မည်မျှကွာဝေးသနည်း? ပိုင်-----/မသိပါ
 (၂) ဤကျေးရွာမှ ၎င်းကျေးရွာအုပ်စုပဟိုအထိသွားလာရာတွင်ကြာမြင့်သည့်အချိန်
 ခြောက်သွေ့ရာသီတွင်ကြာချိန် ----- ၂၀ မိနစ် ----- ထော်လာဂျီ/မော်တော်ဆိုင်ကယ်/ခြေလျှင်/လား/မော်တော်ဘုတ်/
 အခြား: -----
 နွေရာသီတွင်ကြာချိန် ----- ၂၀ မိနစ် ----- ထော်လာဂျီ/မော်တော်ဆိုင်ကယ်/ခြေလျှင်/လား/မော်တော်ဘုတ်/
 အခြား: -----

(ဆ) ပတ်ဝန်းကျင်ဆိုင်ရာသဘာဝဘေးအန္တရာယ် -
 ဤကျေးရွာတွင်ကြေးခြင်းကဲ့သို့ သဘာဝဘေးအန္တရာယ်ကျရောက်ဖူးခြင်းရှိပါသလား။
 မရှိပါ ရှိပါသည် ရှိလျှင်ဖော်ပြပါ-----

လူထုဗဟိုပြုစီမံကိန်းစီမံကိန်းလက်ဖွဲ့
အပိုင်း-၃ ၂၉.၉.၂၀၁၅

(ခ) ကျေးရွာတွင် ဖွဲ့စည်းထားသော အဖွဲ့အစည်းများ
လူထုဗဟိုပြုစီမံကိန်းမတိုင်မီ ဤကျေးရွာတွင် ကျေးရွာဖွံ့ဖြိုးရေးအတွက် အစိုးရ(သို့) ရွာသားများကိုယ်တိုင်(သို့) စီမံကိန်းတစ်ခုခု
ဖွဲ့စည်းထားသည့် အဖွဲ့အစည်းများရှိပါသလား။

- (၁) ကျေးရွာစီမံကိန်း
- (၂) ကျေးရွာဖွံ့ဖြိုးရေး အဖွဲ့

ကျေးရွာခေါင်းဆောင်	အမည်	<u>ဦးလှိုင်အိ</u>
	လက်မှတ်	<u>[Signature]</u> ဇန.ရဲ့ ၂၆-၁၂-၂၀၁၆
လူထုစည်းရုံးရေးမှူး	အမည်	<u>စန္ဒာ ခိုင်ဆင်း</u>
	လက်မှတ်	<u>[Signature]</u> ဇန.ရဲ့ ၂၆-၁၂-၂၀၁၆

လူမျိုးစုအလိုက်ကျားမောရင်းဖော်ပြပါ
ဥပမာ။ ။ ကိုအားလူမျိုး = ကျား...၁၀၀... + မ...၂၀၀... = ပေါင်း ၃၀၀ ဦး
လူမျိုးစု = ကျား... + မ... = ပေါင်း
မသန်စွမ်းအိမ်ထောင်စုနှင့် လူဦးရေ

ကျေးရွာအချက်အလက် (ပုံစံ-၂)



လူထုဗဟိုပြု စီမံကိန်း၊ စီမံကိန်းလက်စွဲ အပိုင်း - (၃) - ၂၉.၁၀.၂၀၁၆

ပုံစံ- ၀-၂- စီမံကိန်းစက်ဝန်းအချိန်ဇယား (PC 2)

လမ်းညွှန်ချက်၊ သက်ဆိုင်ရာလူထုစည်းရုံးရေးမှူး/လက်ထောက်နည်းပညာနည်းပညာမှူးများမှ စီမံကိန်းစက်ဝန်းအဆင့်တင်ပြပြီးစီးတိုင်း ကျေးရွာနှင့် ကျေးရွာအုပ်စုအတွက် ဤပုံစံကို ပြည့်သွင်းရမည်။

စည်းရုံးရေးမှူး/ဝန်ထမ်း အမည် ၆၆၂ ဂျွန်လင်း

နေ့စွဲ ၁၆.၀၂.၂၀၁၆

စက်ဝန်းအားအမှတ်ခြိမ်းပါ စက်ဝန်း(၁) စက်ဝန်း(၂) စက်ဝန်း(၃)
 စက်ဝန်း(၄)

ပြည်နယ်/တိုင်း ကယာ မြို့နယ် မလှမြို့ ကျေးရွာအုပ်စု ဟိုဟာ ကျေးရွာ ၆၀၀ခွဲ

စီမံကိန်းဆောင်ရွက်မှုအဆင့်များ	နေ့စွဲ		အစည်းအဝေးတွင်တက်ရောက်သူအရေအတွက်			
	စတင်သည့်နေ့	ပြီးဆုံးသည့်နေ့	အမျိုးသားအရေအတွက်	အမျိုးသမီးအရေအတွက်	အိမ်ထောင်စုအရေအတွက်	လူမျိုးစုတက်ရောက်သူအရေအတွက်နှင့် လူမျိုးစုအမည်
၁။ ကျေးရွာစီမံကိန်း မိတ်ဆက်အစည်းအဝေး	၁၆/၀၂/၂၀၁၆	၁၆/၀၂/၂၀၁၆	၁၅	၄၅	၆၀	၆၀ ကယာ
၂။ ကျေးရွာဖွံ့ဖြိုးရေး စီမံချက်ရေးဆွဲခြင်းအစည်းအဝေး	၂၇/၀၂/၂၀၁၆	၂၇/၀၂/၂၀၁၆	၁၅	၄၅	၆၀	၆၀ ကယာ
၃။ ကျေးရွာအုပ်စု လုပ်ငန်းဆုံးဖြတ်ချက်ချသည့်အစည်းအဝေး	၆/၀၃/၂၀၁၆	၆/၀၃/၂၀၁၆	၂	၂	၃	၃၃ ကယာ
၄။ မြို့နယ်အဆင့် စီမံကိန်းရေးဆွဲရေး နှင့် အကောင်အထည်ဖော်ရေးကော်မတီ၏ စီမံကိန်း သုံးသပ်မှုအစည်းအဝေး			မလို	မလို	မလို	မလို
၅။ မြို့နယ် စီမံကိန်းရေးဆွဲရေး နှင့် အကောင်အထည်ဖော်ရေး ကော်မတီ၏ဆုံးဖြတ်မှုကို ရွာသို့ အသိပေးအကြောင်းကြားသည့် အစည်းအဝေး						

ကျေးရွာဖွံ့ဖြိုးရေးဦးစားပေးအစီအစဉ် (ပုံစံ-၃)



လူထုဗဟိုပြု စီမံကိန်း၊ စီမံကိန်းလက်စွဲ အပိုင်း - (၃) - ၂၉.၁၀.၂၀၁၆

ပုံစံ - ၀ - ၃ ကျေးရွာဖွံ့ဖြိုးရေး ဦးစားပေးအစီအစဉ် (Form PC 3)

လမ်းညွှန်ချက်၊ အဆင့်(၃)	ကျေးရွာဖွံ့ဖြိုးရေးမှန်းချက်အစည်းအဝေး	ပြီးဆုံးသောအခါ	ကျေးရွာစီမံကိန်း
အထောက်အကူပြု ကော်ပတီသည် လူထုစည်းရုံးရေးမှူးအကူအညီဖြင့် ဤပုံစံကိုပြည့်စုံအောင် ပြည့်သွင်းရမည်။			
လူထုစည်းရုံးရေးမှူး/ဝန်ထမ်း အမည် <u>ဒေါ်ခင်လင်း</u>			
ဇနီး <u>၁၆.၀၂.၂၀၁၆</u>	ဝက်ဝန်းအား အမှတ်ခြစ်ပါ (V) □ဝက်ဝန်း(၀) √ဝက်ဝန်း(၂) □ဝက်ဝန်း(၃) □ဝက်ဝန်း(၄)		
ပြည်နယ်/တိုင်း <u>ကယား</u>	မြို့နယ် <u>ဟေခေါ</u>	ကျေးရွာအုပ်စု <u>ဟိုဟာ</u>	ကျေးရွာ <u>ဝေရီ</u>
က။ အခက်အခဲအတားအဆီးများအားဆွေးနွေးခြင်း - ယခုလက်ရှိအခြေအနေတွင် ဤကျေးရွာဖွံ့ဖြိုးတိုးတက်ရေးအတွက် အဓိက အခက်အခဲအတားအဆီးများသည် မည်သည်များဖြစ်ပါသနည်း။ (အမျိုးသား/သမီး အနည်းဆုံးအခက်အခဲ ၅ ခုစီဖော်ပြပါ)			
အမျိုးသား အဖွဲ့မှ တင်ပြသောအခက်အခဲအတားအဆီးများ		အမျိုးသမီး အဖွဲ့မှတင်ပြသောအခက်အခဲအတားအဆီးများ	
၁။	<u>ရေရဲ့ ခါးဖာက မရှိခြင်း</u>	၁။	<u>ကရားအဝေး၊ မြေယာကျင့်စေရာ မရှိခြင်း</u>
၂။	<u>မူကြိုကလေးများ မရောက် စေ့စပ်စားစား</u>	၂။	<u>စာလျှောက် ကန် အမျိုး ဒို့ဒို့ မရှိခြင်း</u>
၃။	<u>ဘေးအန္တရာယ် ရှိပြီး မရှိ စေ့စပ်ခြင်း</u>	၃။	<u>ဆေးကုစေရန် ရေ မရှိသော အခက်အခဲ</u>
၄။	<u>ရေယူ ဂျာနယ် နှင့် ကမား ရောင်းချမှုမရှိ</u>	၄။	<u>မူကြို ကျေးဇူး များစွာပေးမှု မရောက်</u>
၅။	<u>ဝန်ထမ်း၊ ခါးဖာက မရှိခြင်း</u>	၅။	<u>စာလျှောက် မရှိခြင်း</u>

ခ။ မျှော်မှန်းခြင်း - နောင်လာမည့် (၅) နှစ် အတွင်း ကျေးရွာဖွံ့ဖြိုးရေး မျှော်မှန်းလျာထားချက်များအား တင်ပြပါ။

အမျိုးသားအဖွဲ့မှ တင်ပြသောမျှော်မှန်းချက်များ		အမျိုးသမီးအဖွဲ့မှ တင်ပြသောမျှော်မှန်းချက်များ	
၁။	<u>ကမား ဝါး ခါးဖာက ရှိရန်</u>	၁။	<u>ခင်း မစားစား ရရှိရန်</u>
၂။	<u>မူကြိုကျေးဇူး စားစား ရရှိရန်</u>	၂။	<u>စာလျှောက် ကန် (အမျိုး ဒို့ဒို့) မရှိ</u>
၃။	<u>စာလျှောက် ကန်၊ ရေယူဂျာနယ်</u>	၃။	<u>မူကြို ကျေးဇူး စားစား</u>
၄။	<u>ခင်း မစားစား ရရှိရန်</u>	၄။	<u>ဆေးကုစေရန် ရေ မရှိသော</u>
၅။		၅။	

ဂ။ လူထုစီမံကိန်း၏ လာမည့် (၄) နှစ်အတွက် အကျုံးဝင်သော ဦးစားပေး ဖွံ့ဖြိုးတိုးတက်မှု လုပ်ငန်း အစီအစဉ်များအားဖော်ပြပါ။

အဆင့်	ကျေးရွာအတွက် ဦးစားပေး ဖွံ့ဖြိုးတိုးတက်မှု လုပ်ငန်းစဉ်များ	အဆိုပြုသူ (အမျိုးသားများ/ အမျိုးသမီးများ/ အမျိုးသား+ အမျိုးသမီး)	ခန့်မှန်းကုန်ကျစရိတ်	အကျိုးခံစားခွင့်ရှိသူ ခန့်မှန်းခြေ အရေအတွက်
၁။	<u>ခင်း မစားစား</u>	<u>အမျိုးသား၊ အမျိုးသမီး</u>		<u>၃၅၃ ဦး</u>
၂။	<u>စာလျှောက် ကန်</u>	<u>" "</u>		<u>" "</u>
၃။	<u>မူကြို ကျေးဇူး ချိတ်</u>	<u>" "</u>		<u>" "</u>
၄။				
၅။				




လူထုဗဟိုပြု စီမံကိန်း၊ စီမံကိန်းလက်စွဲ အပိုင်း - (၃) - ၂၉.၁၀.၂၀၁၆

ယ၊ လူထုစီမံကိန်း၏ လာမည့် (၄) နှစ်အတွက်အကူးယဉ်သော ဦးစားပေး ဖွံ့ဖြိုးတိုးတက်မှု လုပ်ငန်း အစီအစဉ်များအားဖော်ပြပါ။

အဆင့်	ကျေးရွာအတွက် ဦးစားပေး ဖွံ့ဖြိုး တိုးတက်မှု လုပ်ငန်းစဉ်များ	အဆိုပြုသူ (အမျိုးသားများ/ အမျိုးသမီးများ/အမျိုးသား+ အမျိုးသမီး)	အခန်းကဏ္ဍ
၁	ခေမာ ချွန်ချွန်ကျေးရွာ	ကျေးရွာအုပ်စု	ခေမာ ချွန်ချွန်ကျေးရွာ
၂	ဝန်ဆောင်ရေးဌာန	ကျေးရွာအုပ်စု	
၃			
၄			
၅			
၆			
၇			
၈			
၉			
၁၀			
၁၁			
၁၂			

ဥက္ကဋ္ဌ ၊ ကျေးရွာစီမံကိန်းအထောက်အကူပြုကော်မတီမှ အတည်ပြုသည်။

အမည် ----- ဦး ကာချိ ----- လက်မှတ် -----  ----- နေ့စွဲ ----- ၁၆. ၁၀. ၂၀၁၆ -----

ကျေးရွာအုပ်စုစီမံကိန်းလုပ်ငန်းခွဲရွေးချယ်ခြင်း (ပုံစံ-၄)



လူထုတိုက်ပြု စီမံကိန်း၊ စီမံကိန်းလက်ရှိ အပိုင်း - (၃) - ၂၉.၁၀.၂၀၁၆

ပုံစံ - ၈ - ၄ ကျေးရွာအုပ်စုစီမံကိန်းလုပ်ငန်းခွဲရွေးချယ်ခြင်းပုံစံ (Form PC 4)

လမ်းညွှန်ရေး၊ စီမံကိန်းလုပ်ငန်းခွဲရွေးချယ်ရေးအဖွဲ့အစည်းအဖွဲ့ဝင်များက ကျေးရွာအုပ်စု CF/TF တို့၏ အကူအညီရယူ၍ ကျေးရွာစီမံကိန်းအောက်ဖွဲ့ဖွဲ့ အဆိုပြုပေးသော ပြင်ဆင်ရေးအဖွဲ့အစည်းသည် ဤကဲ့သို့ ပြင်ဆင်ရေးအဖွဲ့အစည်းသည် ကျေးရွာအုပ်စုရှိ လူထုတိုက်ပြုစီမံကိန်းလက်ရှိတွင် TPIC သို့ အဆိုပြုပေးသော စီမံကိန်းအတွက် နောက်ဆက်တွဲအဖြစ် ထားရှိရမည်။ CF မှ ကျေးရွာအုပ်စုအဖွဲ့အစည်း၏ စီမံကိန်းလုပ်ငန်းခွဲရွေးချယ်မှု အချက်အလက်များကို MIS သို့ ထည့်သွင်းရမည်။ (ယခုပေးစီမံကိန်းလုပ်ငန်းခွဲ ရယူလိုက်သော ကျေးရွာများ မပါဝင်ပါ။)

ကျေးရွာအုပ်စုအဖွဲ့အစည်းအဖွဲ့ဝင်များ၏ နေအိမ်လိပ်စာ

နေ့စွဲ ၆/၁၂/၂၀၁၇

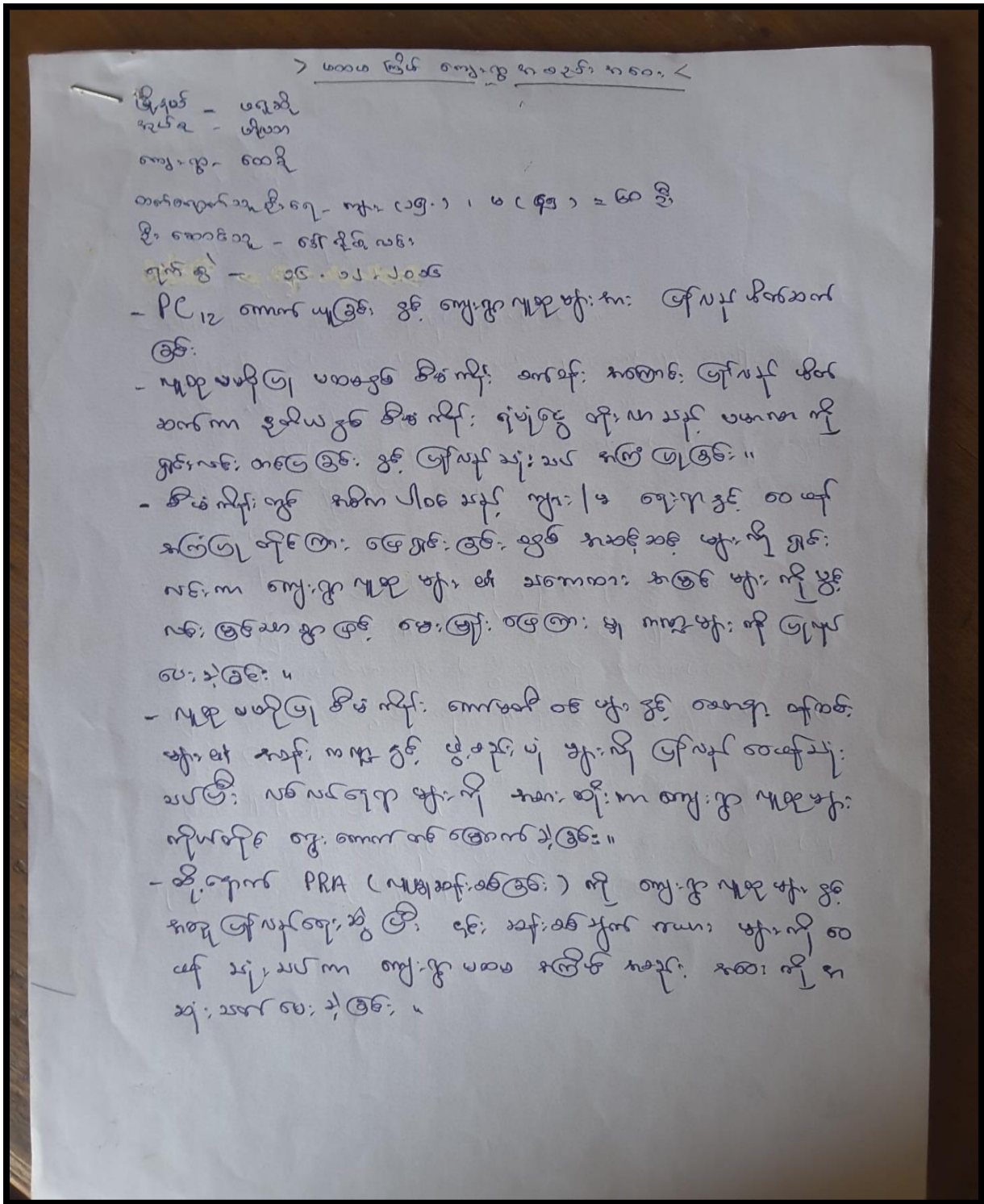
စက်ဝန်းအားအမှတ်ဖြစ်ပေးပါ။ (၁) စက်ဝန်း(၁)၊ (၂) စက်ဝန်း(၂)၊ (၃) စက်ဝန်း(၃)၊ (၄) စက်ဝန်း(၄)

ပြည်နယ်/တိုင်း ကယား၊ မြို့နယ် ဟင်္သာတ၊ ကျေးရွာအုပ်စု ဟင်္သာတ

ကျေးရွာအမည်	ဆောင်ရွက်မည့် လုပ်ငန်းများ	အတိုင်အတာ	မိန့်မှန်း တိုက်ရိုက် အတိုင်းအတာ ခန့်မှန်းချက်များ	အဆိုပြုစာတင်ပြချက်များ	ခန့်မှန်းကျန်ကျစေ့			
					စီမံကိန်း ထည့်ဝင်မှု	ကျေးရွာမှ ထည့်ဝင်မှု	အခြားထည့်ဝင်မှု (ခေါ်ပြုပါ) ထည့်ဝင်မှု၊ အမည်အရ	စုစုပေါင်း
ငါးယာ	ခင်းမအောင်	၆၀'၅၀'x၁၅'	၅၀၈ ဦး	<input type="checkbox"/> ကျား <input type="checkbox"/> မ <input checked="" type="checkbox"/> ကျား+မ	၇,၀၀၀,၀၀၀	-	-	၇,၀၀၀,၀၀၀
ဟိုဟာ	မုကြီးကျောင်း	၃၀'၅၀'x၁၆'	၅၁၀ ဦး	<input type="checkbox"/> ကျား <input type="checkbox"/> မ <input checked="" type="checkbox"/> ကျား+မ	၇,၀၀၀,၀၀၀	-	-	၇,၀၀၀,၀၀၀
ဒိုရာတောင်	မုကြီးကျောင်း	၃၀'၁၆'x၁၆'	၁၁၉ ဦး	<input type="checkbox"/> ကျား <input type="checkbox"/> မ <input checked="" type="checkbox"/> ကျား+မ	၅,၄၀၀,၀၀၀	-	-	၅,၄၀၀,၀၀၀
ဒိုမိုမို	မုကြီးကျောင်း	၃၀'၁၆'x၁၆'	၁၁၉ ဦး	<input type="checkbox"/> ကျား <input type="checkbox"/> မ <input checked="" type="checkbox"/> ကျား+မ	၇,၀၀၀,၀၀၀	-	-	၇,၀၀၀,၀၀၀
				<input type="checkbox"/> ကျား <input type="checkbox"/> မ <input checked="" type="checkbox"/> ကျား+မ				

စုစုပေါင်း ကျေးရွာအုပ်စု စီမံကိန်းအောက်ဖွဲ့ဖွဲ့ ဥက္ကဋ္ဌ အမည် ဦးပေါလူ လက်မှတ် ရက်စွဲ ၆/၁၂/၂၀၁၇

ထေရ် ကျေးရွာအစည်းအဝေးမှတ်တမ်းများ



ကဏ္ဍအလိုက်ဦးစားပေးဖွံ့ဖြိုးရေးလုပ်ငန်းစဉ်များ

၈၀၆

ဆောက်လုပ်သူ(မှ) မြို့များအသစ်တည်ဆောက် ဦးစားပေးဖွံ့ဖြိုးရေးလုပ်ငန်းစဉ်
 အနစ်အရှက်
 မူရင်းသည်အား VPSIC သွင်းတာစီမံကိန်းအခြေအနေအထားနှင့် ငြိမ်ချိန်အတွက် မိတ္ထီနား TPIC ဝိုက်ရရှိမည်။ MIS data အခြေပြင်
 သွင်းရန် မလိုအပ်ပါ။

	အဆင့်	လုပ်ငန်း	မူရင်းသွင်းစားပေးပါ	မကစားရဘူးဟုထုတ်ဖော် (ဝိုင်) ထုတ်ဖော်	ပြင်ပမှပိုင်သူ အောက်ဖွဲ့ မလို
အခြေခံအဆောက်အအုံ	၁	ခရီးမဆောင်	<input checked="" type="checkbox"/> မ <input checked="" type="checkbox"/> ကျား		
	၂	ဝန်ထမ်း အိမ်သာ	<input checked="" type="checkbox"/> မ <input checked="" type="checkbox"/> ကျား		
	၃		<input type="checkbox"/> မ <input type="checkbox"/> ကျား		
	၄		<input type="checkbox"/> မ <input type="checkbox"/> ကျား		
	၅		<input type="checkbox"/> မ <input type="checkbox"/> ကျား		
အသက်အရွယ်အစားကျင့်စဉ်/စီမံကိန်းရေး	၁		<input type="checkbox"/> မ <input type="checkbox"/> ကျား		
	၂		<input type="checkbox"/> မ <input type="checkbox"/> ကျား		
	၃		<input type="checkbox"/> မ <input type="checkbox"/> ကျား		
	၄		<input type="checkbox"/> မ <input type="checkbox"/> ကျား		
	၅		<input type="checkbox"/> မ <input type="checkbox"/> ကျား		
ကျန်းမာရေးနှင့် အာဟာရ	၁	ရေဖန်သား	<input checked="" type="checkbox"/> မ <input checked="" type="checkbox"/> ကျား		
	၂		<input type="checkbox"/> မ <input type="checkbox"/> ကျား		
	၃		<input type="checkbox"/> မ <input type="checkbox"/> ကျား		
	၄		<input type="checkbox"/> မ <input type="checkbox"/> ကျား		
	၅		<input type="checkbox"/> မ <input type="checkbox"/> ကျား		
ပညာရေး	၁	မူကြမ်းရေး	<input checked="" type="checkbox"/> မ <input checked="" type="checkbox"/> ကျား		
	၂		<input type="checkbox"/> မ <input type="checkbox"/> ကျား		
	၃		<input type="checkbox"/> မ <input type="checkbox"/> ကျား		

အခြား	၄		<input type="checkbox"/> မ		
			<input type="checkbox"/> ကျား		
	၅		<input type="checkbox"/> မ		
			<input type="checkbox"/> ကျား		
	၁	လှေ့ရှောင်ကန်	<input type="checkbox"/> မ		
			<input type="checkbox"/> ကျား		
	၂		<input type="checkbox"/> မ		
			<input type="checkbox"/> ကျား		
၃		<input type="checkbox"/> မ			
		<input type="checkbox"/> ကျား			
၄		<input type="checkbox"/> မ			
		<input type="checkbox"/> ကျား			
၅		<input type="checkbox"/> မ			
		<input type="checkbox"/> ကျား			