



1/1/2017

လူထုပဟိုပြုစီမံကိန်း
ကျေးရွာဖွံ့ဖြိုးရေးအစီအစဉ် (၂၀၁၇-၁၈)
ဖရူဆိုမြို့၊ ဟိုယာကျေးရွာအုပ်စု၊
ဟိုယာကျေးရွာ၊

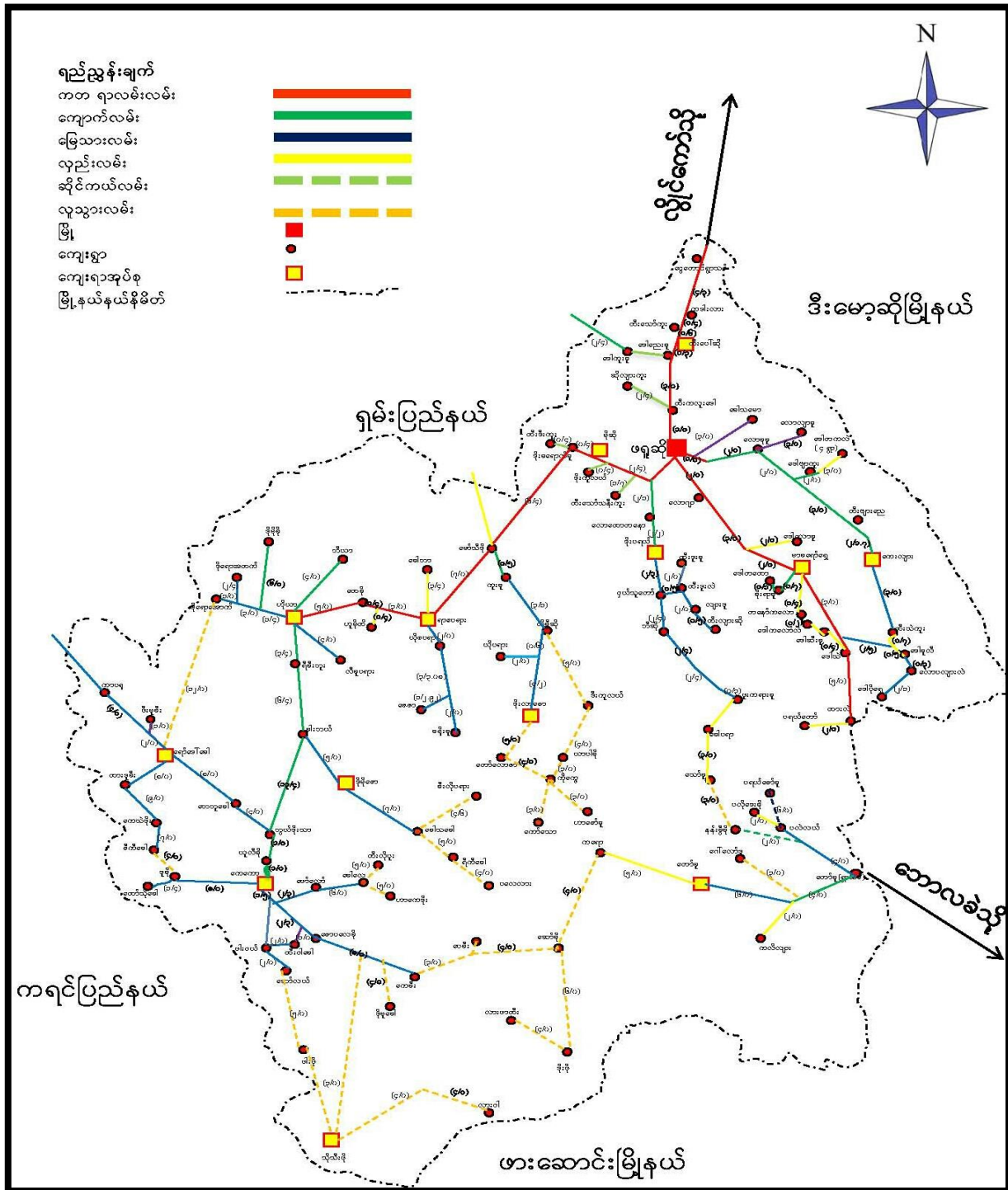


ကျေးရွာဖွံ့ဖြိုးရေးအစီအစဉ်

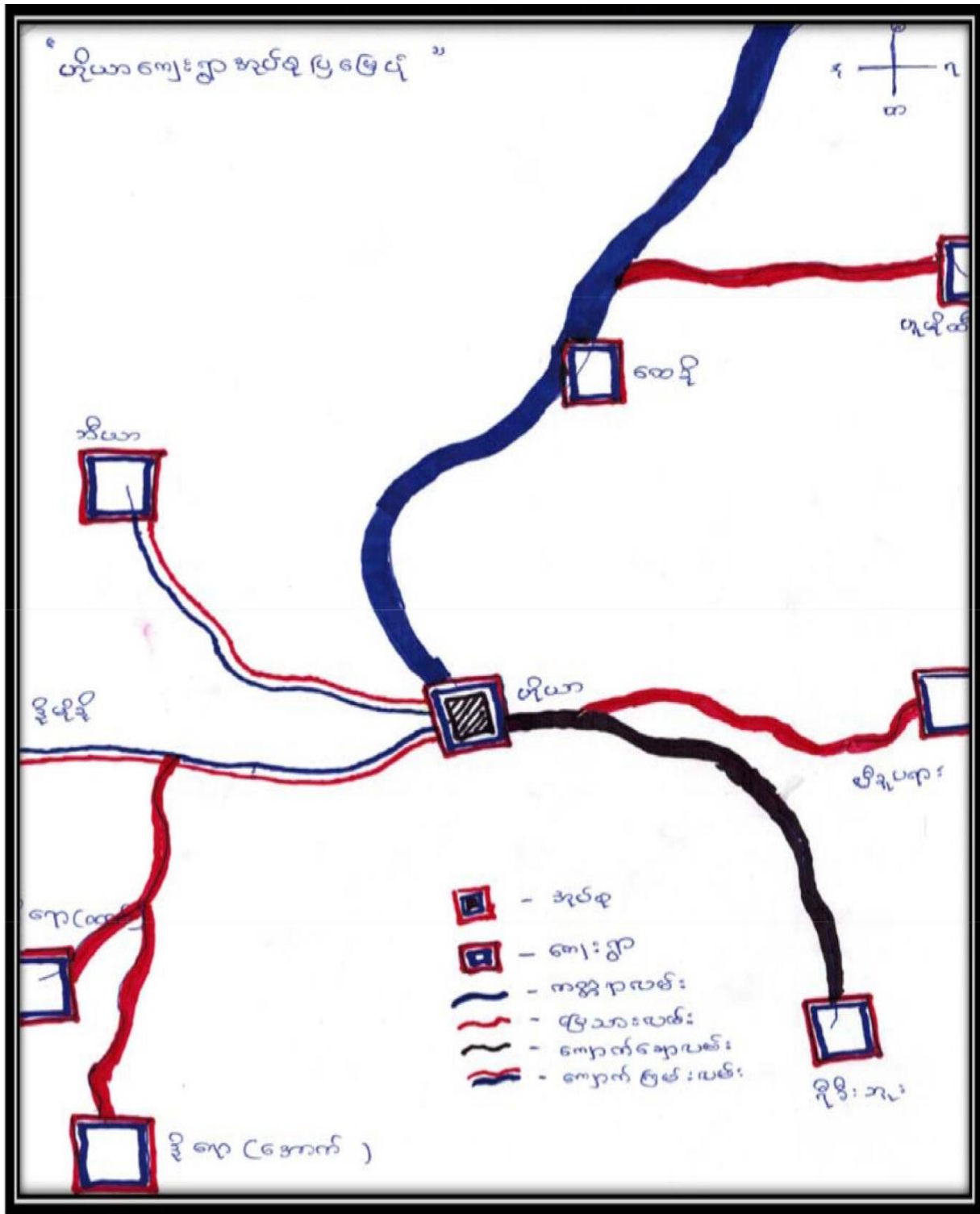
မာတိကာ

ဖရူဆိုမြို့နယ်အခြေပြမြေပုံ.....	2
ဟိုယာကျေးရွာအုပ်စုမြေပုံ.....	3
ကျေးရွာအုပ်စုတွင်ပါဝင်သောကျေးရွာများစာရင်း.....	4
ကျေးရွာအခြေခံအချက်အလက်များ.....	4
လူထုပူးပေါင်းပါဝင်သော လူမှုဆန်းစစ်ခြင်းနှင့် အကဲဖြတ်ခြင်းလုပ်ငန်းစဉ် အကျဉ်းချုပ်ဇယား.....	5
ကျေးရွာဖွံ့ဖြိုးရေးအစီအစဉ်အတွက် အသုံးပြုခဲ့သော PRA tools တစ်ခုချင်းစီအတွက် သုံးသပ်ချက်များ.....	8
ကျေးရွာအရင်းအမြစ်ပြမြေပုံ.....	8
ရည်ရွယ်ချက်.....	8
လူမှုရေးနှင့်အရင်းအမြစ်ပြမြေပုံ သုံးသပ်ချက်.....	9
ရာသီခွင်ပြပြက္ခဒိန်.....	9
ရည်ရွယ်ချက်.....	9
ရာသီခွင်ပြပြက္ခဒိန် သုံးသပ်ချက်.....	10
ကျား/မ ပင့်ကူအိမ်.....	11
ရည်ရွယ်ချက်.....	11
ကျားမ ပင့်ကူအိမ်သုံးသပ်ချက်.....	11
အဖွဲ့အစည်းချိတ်ဆက်မှုပြမြေပုံ.....	12
ရည်ရွယ်ချက်.....	12
အဖွဲ့အစည်းချိတ်ဆက်မှုပြမြေပုံ သုံးသပ်ချက်.....	12
ဥစ္စနေကြွယ်ဝမှု အဆင့်သတ်မှတ်ခြင်း.....	13
ရည်ရွယ်ချက်.....	13
ဥစ္စနေကြွယ်ဝမှု ဦးစားပေးအဆင့်သတ်မှတ်ချက်.....	13
အရင်းအမြစ်အသုံးချမှု ဖော်ထုတ်ခြင်းဇယား.....	14
ကော်မတီဝင်များရွေးချယ်ခြင်းနှင့် ကျေးရွာဖွံ့ဖြိုးရေး အစီအစဉ်ဆောင်ရွက်မှု မှတ်တမ်းခါတ်ပုံများ.....	15
ဟိုယာ ကျေးရွာ၏စီမံကိန်းအထောက်အကူပြု ကျေးရွာကော်မတီဝင်များစာရင်း.....	16
ကျေးရွာအချတ်အလတ်(ပုံစံ-၁).....	17
စီမံချက်စက်ဝန်းအချိန်ဇယား(ပုံစံ -၂).....	20
ကျေးရွာဖွံ့ဖြိုးရေးဦးစားပေးအစီအစဉ် (ပုံစံ-၃).....	21
ကျေးရွာအုပ်စုစီမံကိန်းလုပ်ငန်းခွဲရွေးချယ်ခြင်း (ပုံစံ-၄).....	23
ဟိုယာ ကျေးရွာအစည်းအဝေးမှတ်တမ်းများ.....	24
ကဏ္ဍအလိုက်ဦးစားပေးဖွံ့ဖြိုးရေးလုပ်ငန်းစဉ်များ.....	25

ဖရူဆိုမြို့နယ်အခြေပြမြေပုံ



ဟိုယာကျေးရွာအုပ်စုမြေပုံ



ကျေးရွာအုပ်စုတွင်ပါဝင်သောကျေးရွာများစာရင်း

စဉ်	ကျေးရွာ	အိမ်ခြေ	လူဦးရေ		
			ကျား	မ	စုစုပေါင်း
၁။	ဒိုမိုနို	၃၈	၉၄	၁၀၅	၁၉၉
၂။	ဒိုရော(အောက်)	၂၆	၆၇	၅၂	၁၁၉
၃။	ဒိုရော(အထက်)	၂၅	၅၈	၅၇	၁၁၅
၄။	ဘီယာ	၁၁၀	၂၂၀	၂၈၈	၅၀၈
၅။	ဟိုယာ	၁၀၅	၂၇၁	၂၄၉	၅၂၀
၆။	လီခူပရား	၄၂	၉၆	၆၅	၁၆၁
၇။	ထေခို	၇၈	၁၅၃	၂၀၀	၃၅၃
၈။	ဟူမိုထီ	၄၂	၁၄၇	၁၀၈	၂၅၅

ကျေးရွာအခြေခံအချက်အလက်များ

ဟိုယာကျေးရွာတွင် လူဦးရေ (၅၂၀)ဦးနှင့် အိမ်ခြေပေါင်း (၁၀၅) အိမ်ရှိပြီး ဖရူဆိုမြို့၏ အနောက်ဘက်ခြမ်းတွင် တည်ရှိပြီး ဟိုယာကျေးရွာ၏ အနောက်ဘက်တွင် တည်ရှိပါသည်။ ကယောလူမျိုးများသာနေထိုင်ပြီး တောင်ယာ လုပ်ကိုင်ခြင်းဖြင့် အသက်မွေးဝမ်းကြောင်းပြုကြပါသည်။ ခရစ်ယာန်ဘာသာကို အဓိကကိုးကွယ်ကြပါသည်။ ကျေးရွာအတွက်လုံလောက်သော အရင်းအမြစ်များ ဖြစ်ကြသည့် သဘာဝစီမံခန့်ခွဲရေးနှင့် ယာမြေအရင်းအမြစ်များလည်းရှိပါသည်။ ရွာ၏ဘေးပတ်လည်တွင် သစ်တောကြိုရိုင်းများ၊ ရွှေ့ပြောင်းတောင်ယာများနှင့် လယ်ကွင်းများဝန်းရံနေလျက်ရှိပါသည်။ ကျေးရွာ၏ သောက်သုံးရေရရှိမှု အခြေအနေသည် မိုးရေကိုအဓိကထားပြီး သောက်ယူသုံးစွဲကြပါသည်။ ရပ်ရေးရွာရေး ပူးပေါင်းပါဝင်မှု ကဏ္ဍတွင်အမျိုးသားနှင့်အမျိုးသမီးတို့ လုပ်ဆောင်ချက်များ တူညီနေကြပါသည်။ ဟိုဟာကျေးရွာသည် (၁၉၈၁)ခုနှစ်တွင် တစ်ရွာလုံးမီးလောင်မှု ဖြစ်ပွားခဲ့ပါသည်။

လူထုပူးပေါင်းပါဝင်သော လူမှုဆန်းစစ်ခြင်းနှင့် အကဲဖြတ်ခြင်းလုပ်ငန်းစဉ် အကျဉ်းချုပ်ဇယား

စဉ်	အကြောင်းအရာ	ရက်စွဲ	ဦးတည်အုပ်စု	တက်ရောက်သူများ			အဓိက ဆွေးနွေးချက်များ
				က	မ	ပ	
၁	ကျေးရွာလူမှုရေးပြသယံဇာတပြမြေပုံ (Socila map/ Resources Map)	၂၉-၁၂ ၂၀၁၆	ရပ်မိရက်ဖ၊ ကော်မတီဝင်၊ ကျေးရွာလူထု များ အားလုံး	၂၆	၃၀	၅၆	အိမ်အမျိုးအစားများ၊ အခြေခံအဆောက်အဦများ၊ လုပ်ပန်းဆက်သွယ်ရေးအခြေ အနေ၊ လယ်ယာမြေများ၊ ရေထွက်ပေါက်၊ ရေလှောင် ကန်၊ သစ်တောများ
၂	လူမှုစီးပွားအဆင့် သတ်မှတ်ခြင်း (Wealth Ranking)	၂၉-၁၂ ၂၀၁၆	ချမ်းသာ၊ အလယ်အလတ်၊ နွမ်းပါး	၂၆	၃၀	၅၆	ကျေးရွာလူမှုစီးပွားရေးကို အုပ်စုများခွဲခြားသတ်မှတ်နိုင် ရေးအတွက်အခြေခံစံနှုန်းများ သတ်မှတ်ရန် အများလူထု သဘောတူသတ်မှတ်ခြင်း
၃	ကျား/မရေးရာ ကဏ္ဍ (Access Mapping)	၂၉-၁၂ ၂၀၁၆	ကျေးရွာအတွင်းရှိ အမျိုးသားနှင့် အမျိုးသမီးများ	၂၆	၃၀	၅၆	ကျေးရွာအတွင်းရှိအရင်းအမြစ်၊ ပိုင်ဆိုင်မှု၊ အခြေခံအဆောက်အ ဦး စသောလုပ်ငန်းများကို ဘယ်သူတွေက အသုံးပြု၊ ထိမ်းချုပ်နေသလဲဆိုတာကို ဆွေးနွေးမှုများ ပြုလုပ်ခြင်း
၄	ပင့်ကူအိမ် ကွန်ယက် (Spider Web)	၂၉-၁၂ ၂၀၁၆	အမျိုးသားများနှင့် အမျိုးသမီးများ၊ ကျေးရွာလူထု	၂၆	၃၀	၅၆	အမျိုးသားများနှင့်အမျိုးသမီးများ တန်းတူအခွင့်အရေးရရှိမှုနှင့် မရရှိ သည့် အကြောင်းအရင်းများ

စဉ်	အကြောင်းအရာ	ရက်စွဲ	ဦးတည်အုပ်စု	တက်ရောက်သူများ			အဓိက ဆွေးနွေးချက်များ
				က	မ	ပ	
၅	အဖွဲ့အစည်း ချိတ်ဆက်ပုံ (Venn Diagram)	၂၉-၁၂ ၂၀၁၆	ကျေးရွာအုပ်ချုပ် ရေးအဖွဲ့ ကျေးရွာ စီထောက်အဖွဲ့၊ ကျေးရွာလူထု	၂၆	၃၀	၅၆	ကျေးရွာအတွင်းရှိ အဖွဲ့အစည်း များနှင့် မည်သို့သောလုပ်ငန်းများ အတွက် မည်သည့်အဖွဲ့များ ချိတ်ဆက်လုပ်ကိုင်မှုရှိခြင်း
၆	ရာသီခွင်ပြ ပြက္ခဒိန် (Seasonal Calender)	၂၉-၁၂ ၂၀၁၆	ကော်မတီဝင်များ၊ အမျိုးသမီး/သား ဆင်းရဲနွမ်းပါးသူ	၂၆	၃၀	၅၆	စိုက်ပျိုးရိတ်သိမ်းကာလ (တောင် ယာ၊လယ်ယာ)၊ စီးပွားရေး/ငွေရှာ (အရောင်းအဝယ်)၊ ပွဲတော်ချိန်၊ မိုးများကာလ၊ ကျန်းမာရေးဆိုး ကာလ၊ ဝင်ငွေအကောင်းဆုံး ကာလ၊ အလုပ်ပါးကာလ၊ ရေရှားကာလ
၇	အခက်အခဲ/ပြဿနာ (Problem)	၂၉-၁၂ ၂၀၁၆	အမျိုးသမီး/သား၊ လူထုအားလုံး	၂၆	၃၀	၅၆	ငွေကြေးအရင်းအနှီးမရှိ၊ လမ်းပန်းဆက်သွယ်ရေး၊ မီးလင်းရေး ရေလုံလောက်မှုမရှိ ဖုန်းဆက်သွယ်ရေး၊ ကျန်းမာရေး၊ ပညာရေး၊ စီးပွားရေး၊ စည်းလုံးခြင်းမရှိ။
၈	ကျေးရွာ၏(၄)နှစ်စာ မျှော်မှန်းချက်များ (Village visions)	၂၉-၁၂ ၂၀၁၆	ကျေးရွာလူထု အားလုံး	၂၆	၃၀	၅၆	စီးပွားရေးပိုမိုကောင်းမွန်လာရန်၊ ပညာရေး၊ လူမှုရေး၊ ကျန်းမာရေး၊ ဘာသာရေး ပိုမိုကောင်းမွန်လာ၊ ကျေးရွာစည်းလုံးခြင်း ပိုမိုကောင်းမွန်လာ၊ စားဝတ်နေရေးပိုမိုအဆင်ပြေလာ
၉	ကျေးရွာဖွံ့ဖြိုးရေး လုပ်ငန်းစဉ်များ (Village Approve Vision)	၂၉-၁၂ ၂၀၁၆	ရွာလူထု အားလုံး	၂၆	၃၀	၅၆	လမ်း(ကတ္တရာ)၊ မီး(လျှပ်စစ်မီး)၊ ခန်းမဆောင်၊ ရေလှောင်ကန်၊ ရေငုတ်/ပိုက်၊ စာသင်ကျောင်း တိုးချဲ့

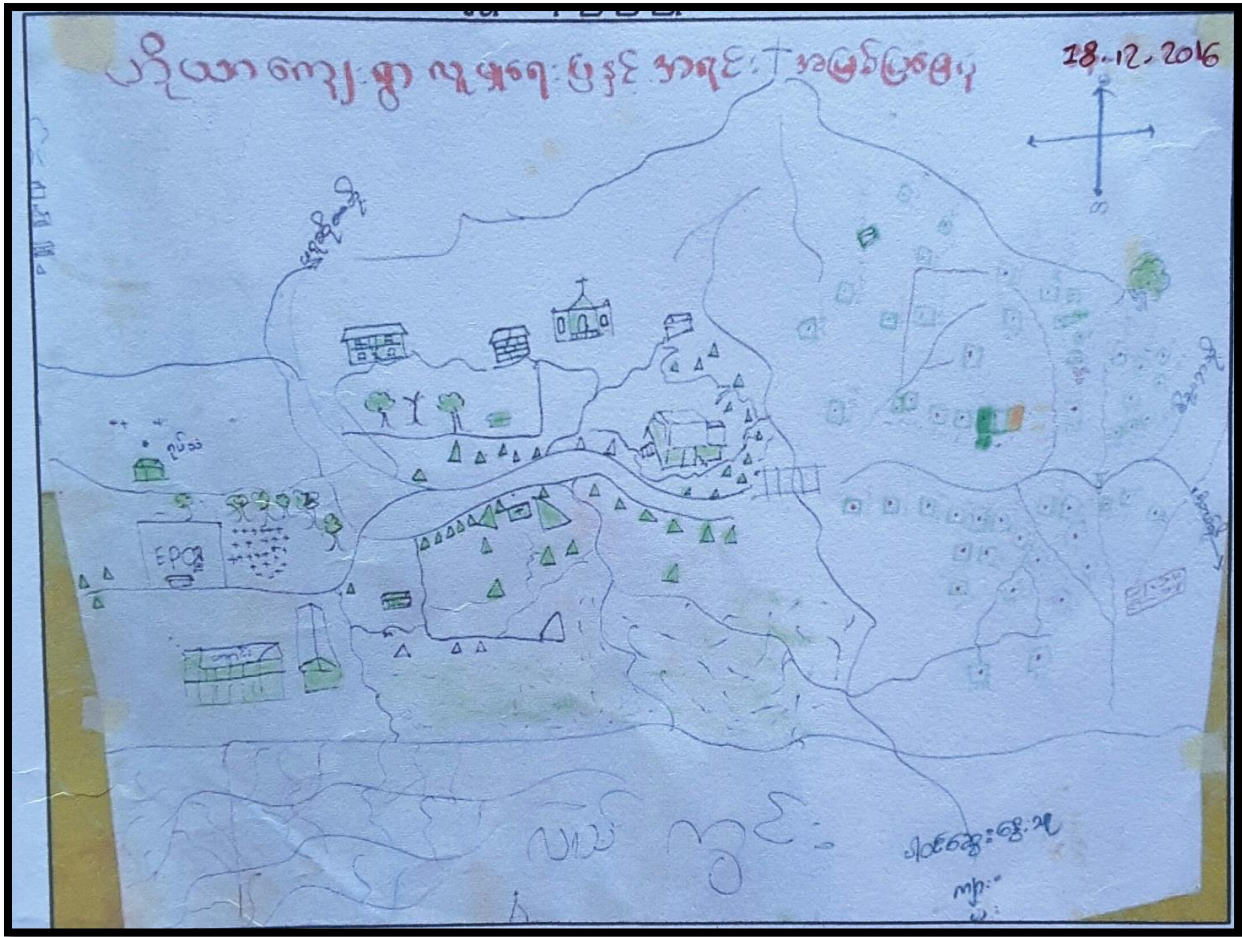
စဉ်	အကြောင်းအရာ	ရက်စွဲ	ဦးတည်အုပ်စု	တက်ရောက်သူများ			အဓိက ဆွေးနွေးချက်များ
				က	မ	ပ	
၁၀	ကျေးရွာဦးစားပေးလုပ်ငန်းစဉ်များ (Village Object Vision)	၂၉-၁၂ ၂၀၁၆	ရွာလူထု အားလုံး	၂၆	၃၀	၅၆	ကျေးရွာဖွံ့ဖြိုးရေးလုပ်ငန်းစဉ်အဆင့် သတ်မှတ်ခြင်း၊ တိုင်းတာခြင်း၊ ခန့်မှန်းကုန်ကျငွေ တွက်ချက်ခြင်း၊ အကျိုးခံစားခွင့် ရှိသူလူဦးရေ
၁၁	ကျေးရွာသမိုင်းအကျဉ်းချုပ် (Village History)	၂၉-၁၂ ၂၀၁၆	အမျိုးသမီး/သား၊ လူထုအားလုံး	၂၆	၃၀	၅၆	အိမ်ခြေ၊ လူဦးရေ၊ လူမျိုး၊ ဘာသာစသော ကျေးရွာသမိုင်းအချက်အလက် အဆင့်ဆင့်များ ကို ဖော်ထုတ်ခြင်း

ကျေးရွာဖွံ့ဖြိုးရေးအစီအစဉ်အတွက် အသုံးပြုခဲ့သော PRA tools တစ်ခုချင်းစီအတွက် သုံးသပ်ချက်များ

ကျေးရွာအရင်းအမြစ်ပြမြေပုံ

ရည်ရွယ်ချက်

ဟိုယာကျေးရွာ၏လူမှုရေးနှင့် အရင်းအမြစ်ပြမြေပုံကို သုံးသပ်ခြင်းရည်ရွယ်ချက်မှာ ကျေးရွာ၏ တည်နေရာ အနေအထား၊ ဘာသာရေးကိုးကွယ်မှုပုံစံ၊ လမ်းပန်းဆက်သွယ်ရေး၊ ကျန်းမာရေးစောင့်ရှောက်မှု၊ ပညာရေး အခြေအနေနှင့် ရေရရှိမှုစသော အခြေအနေများကို သိရှိနိုင်စေရန်ဖြစ်ပါသည်။



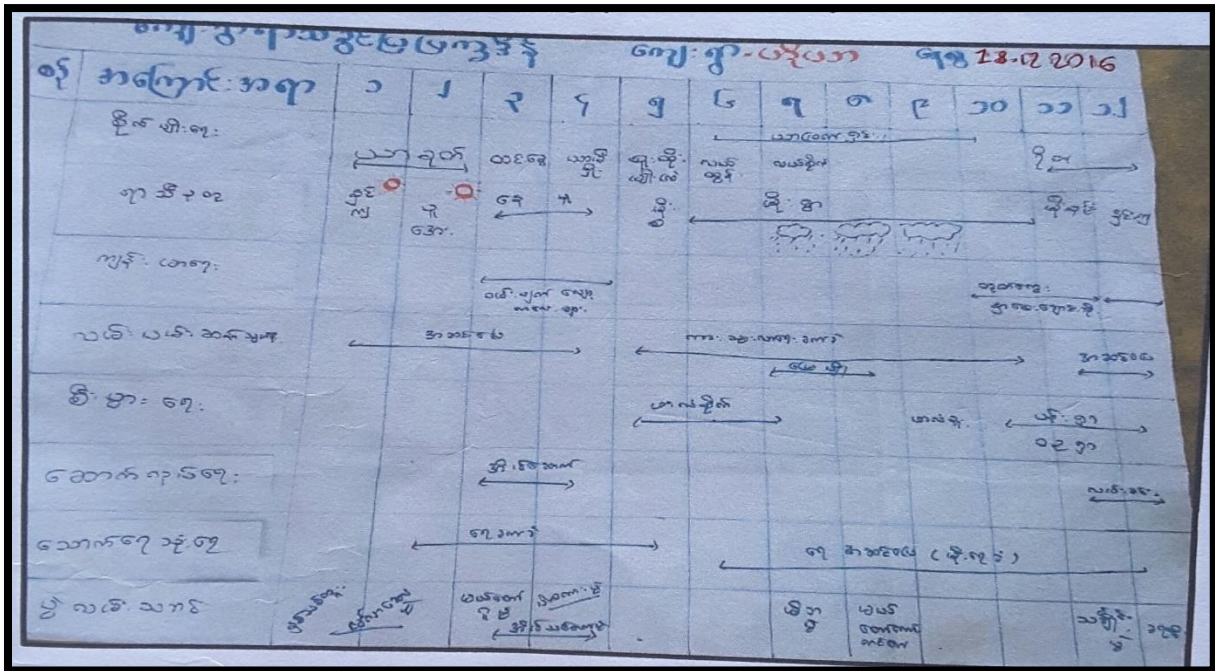
လူမှုရေးနှင့်အရင်းအမြစ်ပြုပြင်မှု သုံးသပ်ချက်

ဟိုယာကျေးရွာသည်အိမ်ခြေပေါင်း (၁၀၅) အိမ်ရှိပြီး ဖရူဆိုမြို့၏ အနောက်ဘက်ခြမ်းတွင် တည်ရှိပြီး ဟိုယာကျေးရွာ၏ အနောက်ဘက်တွင် တည်ရှိပါသည်။ ကယောလူမျိုးများသာနေထိုင်ပြီး တောင်ယာလုပ်ကိုင် ခြင်းဖြင့် အသက်မွေးဝမ်းကြောင်းပြုကြပါသည်။ ခရစ်ယာန်ဘာသာကို အဓိကကိုးကွယ်ကြပါသည်။ ရွာတွင်း လမ်းမှာ မြေသာလမ်းဖြစ်ပြီး ရွာပြင်ချိတ်ဆက်လမ်းမှာ ကျောက်ကြမ်းလမ်းအနည်းငယ် ခင်းကျင်းထားပါသည်။ ကျေးရွာတွင်း စာသင်ကျောင်း၊ ဘုရားကျောင်းတို့ရှိပါသည်။ ရေလှောင်ကန်များရှိသော်လည်း ရေသွယ်ယူ ခြင်းများ၊ သုံးစွဲခြင်းများအတွက် မလုံလောက်ပါ။ ကျေးရွာအတွက်လုံလောက်သော အရင်းအမြစ်များ ဖြစ်ကြသည့် သဘာဝစိမ့်စမ်းရေနှင့် ယာမြေအရင်းအမြစ်များလည်းရှိပါသည်။ ရွာ၏ဘေးပတ်လည်တွင် သစ်တောကြိုပိုင်းများ၊ ရွှေ့ပြောင်းတောင်ယာများနှင့် လယ်ကွင်းများဝန်းရံနေလျက်ရှိပါသည်။ ထို့ကြောင့် ကျေးရွာ၏ လူမှုရေးနှင့်အရင်းအမြစ်ပြုပြင်မှုကို သုံးသပ်ခြင်းဖြင့်ကျေးရွာ၏ လိုအပ်ချက်များကို သိရှိသုံးသပ် လေ့လာရပါသည်။

ရာသီခွင်ပြုပြင်မှု

ရည်ရွယ်ချက်

ဟိုယာကျေးရွာ၏ နှစ်စဉ်ဖြစ်လေ့ဖြစ်ထသော အသက်မွေးဝမ်းကြောင်းလုပ်ငန်းများ၊ ကျန်းမာရေး၊ လမ်းပန်း ဆက်သွယ်ရေး၊ စိုက်ပျိုးရေး၊ ရိုးရာပွဲလမ်းသဘင်၊ လအလိုက်ဝင်ငွေနှင့် သောက်သုံးရေရရှိမှု အခြေအနေတို့ကို ရာသီအလိုက်သိရှိနိုင်ရန် ရည်ရွယ်ဖော်ထုတ်ရေးဆွဲခြင်း ဖြစ်ပါသည်။



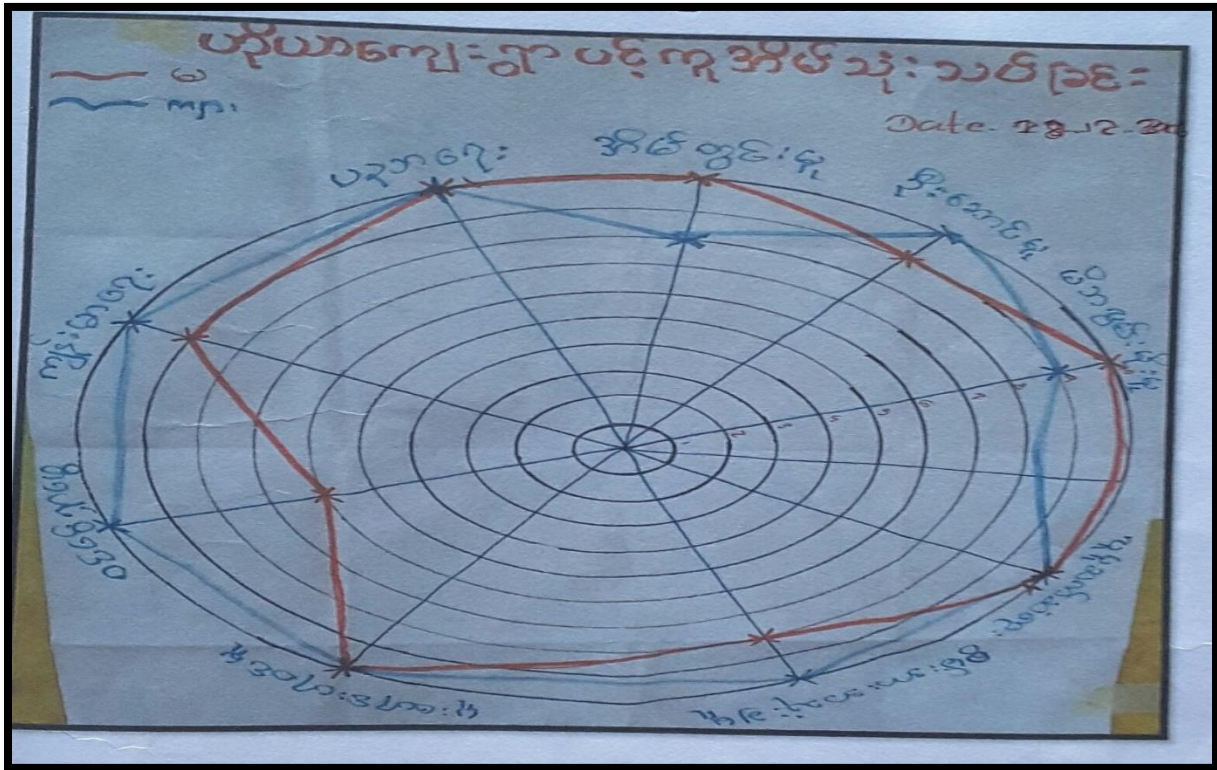
ရာသီခွင့်ပြုပြင်ကုဒိန် သုံးသပ်ချက်

ဟိုယာကျေးရွာတွင် နွေ၊ မိုး၊ ဆောင်းရာသီဥတု သုံမျိုးရှိပါသည်။ ဖေဖော်ဝါရီလမှ မေလအထိ အလွန်ပူပြင်း ခြောက်သွေ့သော ဥတုဖြစ်ပြီး ဇွန်လမှ အောက်တိုဘာလအထိ မိုးဥတုဖြစ်ပါသည်။ အောက်တိုဘာလမှ ဇန်နဝါရီလ အထိခြောက်သွေ့ပြီး အလွန်အေးသော ဆောင်းလဖြစ်ပါသည်။ ရွာ၏အဓိက စီးပွားရေးလုပ်ငန်းမှာ တောင်ယာလုပ်ကိုင်ခြင်းဖြစ်သည်။ ကျန်းမာရေးအခြေအနေသည် ရာသီအလိုက် ဖြစ်ပေါ်တတ်သော နှာစေး ချောင်းဆိုးခြင်း၊ ဝမ်းလျှောဝမ်းပျက်ခြင်းနှင့် ငှက်ဖျား၊ သုပ်ကွေးရောဂါများ ကြုံတွေ့ခံစားရပါသည်။ လမ်းပန်း ဆက်သွယ်ရေး အခြေအနေသည် မြေသားလမ်းဖြစ်သောကြောင့် မိုးတွင်းကာလများတွင် သွားလာရန် အဆင်မပြေနိုင်ပါ။ သို့သော်နိုဝင်ဘာလမှ ဒီဇင်ဘာလထိ ကောင်းစွာပြန်၍ သွားလာနိုင်သည်ကိုတွေ့ရှိရပါသည်။ ဟိုယာကျေးရွာ၏ စိုက်ပျိုးရေးအခြေအနေသည် တစ်နှစ်သာအားဖြင့် တောင်ယာခုတ်ခြင်း၊ ထင်းခွေခြင်း၊ တောင်ယာမီးရှို့ခြင်း၊ ကျွတ်ခွေစူးထိုးခြင်း၊ ပေါင်းခြင်း နှင့်လိုက်ရိတ်သိမ်းစည်းခြင်းဖြင့် သမရိုးကျနစ်စဉ်စိုက်ပျိုး လုပ်ကိုင်နေကြသည်ကို တွေ့ရှိရပါသည်။ ရိုးယာပွဲတော်များမှာ နှစ်သစ်ကူးပွဲ၊ ဓလေ့ထုံးတမ်းဆိုင်ရာပွဲများနှင့် ဘာသာရေးဆိုင်ရာ ပွဲလမ်းသဘင်တို့ကို ကျင်းပလေ့ရှိကြသည်။ ဝင်ငွေထွက်ငွေအခြေအနေသည် သီးနှံထွက်ရှိ ချိန်ဖြစ်သည့် လများတွင်ဝင်ငွေ ကောင်းသည်ကို တွေ့မြင်ရပါသည်။ ကျေးရွာ၏ သောက်သုံးရေရရှိမှု အခြေအနေသည် မိုးရေကို အဓိကထားပြီး သောက်ယူသုံးစွဲကြပါသည်။

ကျား/မ ပင့်ကူအိမ်

ရည်ရွယ်ချက်

ဟိုယာကျေးရွာ၏ ကျား/မဆိုင်ရာပင့်ကူအိမ်မြေပုံ ရေးဆွဲခြင်း၏ ရည်ရွယ်ချက်မှာ ကျေးရွာအတွင်းရှိ အမျိုးသား/သမီးတို့၏ ပါဝင်လှုပ်ရှားမှု အနေအထားနှင့်၎င်းပါဝင်လှုပ်ရှားသော အနေအထားအပေါ်တွင် မည်သည့်အတွက်ကြောင့် ကွာဟနေကြသည်ကိုသိရှိစေရန်ဖြစ်ပါသည်။



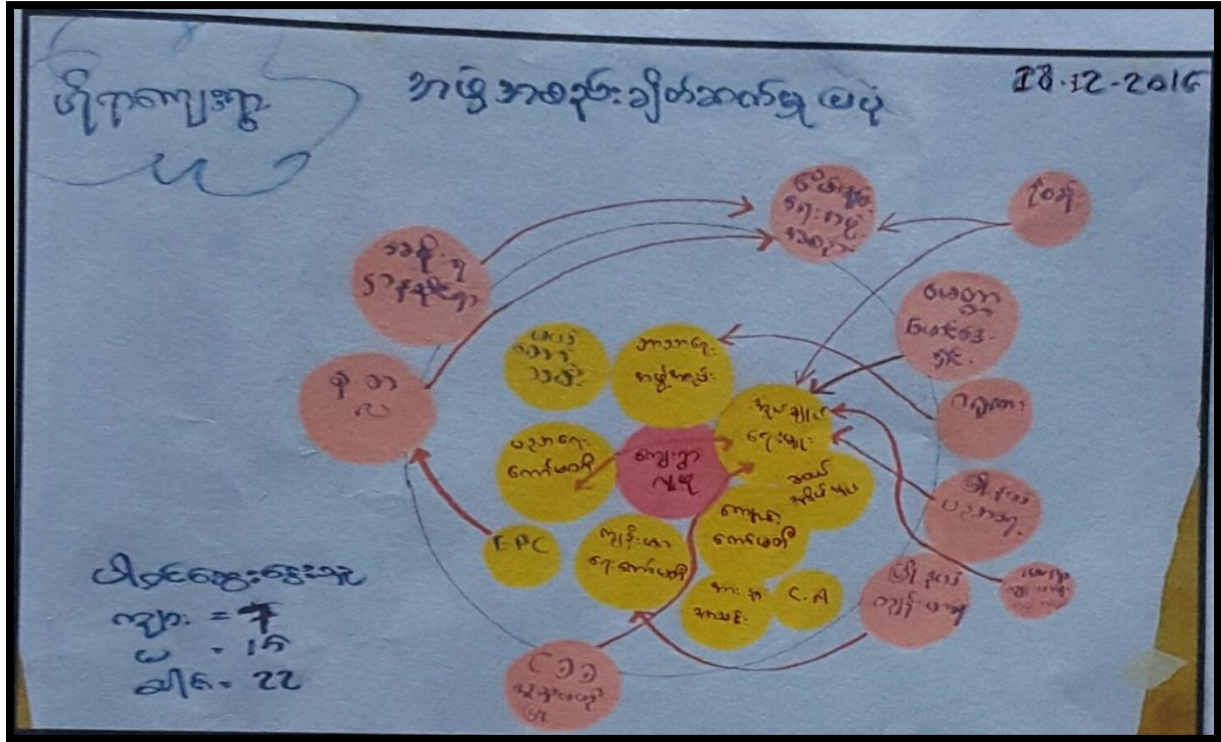
ကျားမ ပင့်ကူအိမ်သုံးသပ်ချက်

ဟိုယာကျေးရွာ၏ အမျိုးသား၊သမီးပင့်ကူအိမ်မြေပုံသုံးသပ်ချက်ပြုလုပ်ရာတွင် ထိုကျေးရွာ၏ ကျန်းမာရေး၊ ဦးဆောင်မှု၊ ပင်ငွေနှင့်စွမ်းအားအသုံးချမှု ကဏ္ဍများတွင်အမျိုးသားများက ဆုံးဖြတ်ချက်ချ ဆောင်ရွက်ကြသည်။ အိမ်တွင်းမှုနှင့် မိဘလွမ်းမိုးမှုများတွင် အမျိုးသမီးများမှ ဆောင်ရွက်ကြရသည်။ ရပ်ရေးရွာရေး ပူးပေါင်းပါဝင်မှု ကဏ္ဍတွင်အမျိုးသားနှင့်အမျိုးသမီးတို့ လုပ်ဆောင်ချက်များ တူညီနေကြသည်ကို သုံးသပ်တွေ့ရှိရပါသည်။

အဖွဲ့အစည်းချိတ်ဆက်မှုပြမြေပုံ

ရည်ရွယ်ချက်

ဟိုယာကျေးရွာတွင် သြဇာလွှမ်းမိုးမှုရှိသော လူများ၊ အုပ်စုများနှင့် ဆုံးဖြတ်ချက်ချရာတွင် အမျိုးသား၊ သမီး၊ ပါဝင်မှု အခြေအနေ၊ ကျေးရွာဖွံ့ဖြိုးရေး လုပ်ငန်းဆောင်ရွက်မှုအခြေအနေ၊ ဘေးဖယ်ထား ခံရသော အုပ်စုများ၏ ပါဝင်ခွင့်အခြေအနေနှင့် ထိန်းချုပ်မှုများကို သိရှိနိုင်စေရန် ရည်ရွယ်ပါသည်။



အဖွဲ့အစည်းချိတ်ဆက်မှုပြမြေပုံ သုံးသက်ချက်

ဟိုယာကျေးရွာအတွင်းတွင် အဖွဲ့အစည်းစုစုပေါင်း(၂)ဖွဲ့ ရှိပါသည်။ ယင်းတို့မှာ-အုပ်ချုပ်ရေးအဖွဲ့များနှင့် ဘာသာရေးအဖွဲ့များ ဖြစ်ပါသည်။ ကျေးရွာလူထုနှင့် စဉ်ဆက်မပြတ်ချိတ်ဆက်မှုရှိပြီး မိမိတို့၏ရပ်ရွာ ဖွံ့ဖြိုးရေးအတွက် အထူးအရေးပါသော အဖွဲ့များလည်းဖြစ်ပါသည်။ ကျန်ရှိသောကော်မတီ အဖွဲ့ များမှာ အုပ်ချုပ်ရေးမှူးအဖွဲ့ထံမှ တဆင့်ခံချိတ်ဆက်ပြီး ကျေးရွာ၏လိုအပ်သော ကဏ္ဍများတွင် ပါဝင်ချိတ်ဆက် လုပ်ဆောင်ပေးပါသည်။ ကျေးရွာ၏ပြင်ပမှ လာရောက်ကူညီသော အဖွဲ့ များမှာ METTA FOUNDATION/ KARUNA LOIKAW၊ လူထုဗဟိုပြုစီမံကိန်းအဖွဲ့၊ ကျေးလက်ကျန်းမာရေးအဖွဲ့၊ ပညာရေးဌာန၊ ကျေးလက်ဦးစီး၊ ဒေသဖွံ့ဖြိုးရေးအဖွဲ့ များနှင့် ချိတ်ဆက် ဆောင်ရွက် လျက်ရှိပါသည်။

ဥစ္စနေကြွယ်ဝမှု အဆင့်သတ်မှတ်ခြင်း

ရည်ရွယ်ချက်

ဥစ္စနေကြွယ်ဝမှုဦးစားပေး အဆင့်သတ်မှတ်ခြင်း၏ ရည်ရွယ်ချက်မှာ ဟိုယာကျေးရွာတွင်းရှိ ကျေးရွာသူ /သား တို့အား အုပ်စုအလိုက်ဖြင့် ထိခိုက်လွယ်သောအုပ်စုနှင့် ၎င်းအုပ်စုမှမည်သည့်အတွက်ကြောင့် ထိခိုက်လွယ်ရ သည်ကို သိရှိစေရန် ရည်ရွယ်ပါသည်။

အိမ်အမှတ်	အမည်	လိပ်စာ	အဆင့်သတ်မှတ်ခြင်း
၁	အုပ်စု	အိမ်အမှတ် ၁၀၀	အဆင့် ၁
၂	အုပ်စု	အိမ်အမှတ် ၂၀၀	အဆင့် ၂
၃	အုပ်စု	အိမ်အမှတ် ၃၀၀	အဆင့် ၃
၄	အုပ်စု	အိမ်အမှတ် ၄၀၀	အဆင့် ၄

ဥစ္စနေကြွယ်ဝမှု ဦးစားပေးအဆင့်သတ်မှတ်ချက်

ဟိုယာကျေးရွာတွင်း ဥစ္စနေကြွယ်ဝမှု ဦးစားပေးအဆင့်သတ်မှတ်ရာတွင် အဆင့်သတ်မှတ်ရာတွင် အဆင့်(၃)မျိုး ခွဲခြားထားပါသည်။ ချမ်းသာသောအုပ်စု၊ မပြေလည်သောအုပ်စု၊ မပြေလည်သောအုပ်စုဟူ၍ ခွဲခြားထားပါသည်။ အပြေလည်ဆုံအဆင့်ဆိုပြီး သတ်မှတ်ထားသောအုပ်စု၏ အသွင်မှာ နွား၊ ဖာလာ၊ စပါး၊ ဝက်၊ ကြက်များ မွေးမြူခြင်း၊ ပျဉ်ထောင်အိမ်များဖြင့် နေထိုင်ခြင်းတို့ကို ပိုင်ဆိုင်ထားပါသည်။ မပြေလည်သောအုပ်စု၏အသွင်မှာ ကြက်၊ ဝက်များမွေးမြူခြင်း၊ တောင်ယာများနှင့် စပါးပုံး ၁၀၀ခန့် ပိုင်ဆိုင်ထားပါသည်။ မပြေလည်သောဆုံးသော အုပ်စု၏ အသွင်မှာနေ့စားအဖြစ် လုပ်ကိုင်စားသောက် ကြရပါသည်။ ထို့ကြောင့်ဥစ္စနေကြွယ်ဝမှု ဦးစားပေး အဆင့်သတ်မှတ်ခြင်း အဆင့်များကို သုံးသပ်ခြင်းဖြင့် ကျေးရွာတွင်းရှိသော မပြေလည်ဆုံးသောအုပ်စုများကို သိရှိရပြီး ထိုသို့သိရှိရခြင်းဖြင့် စီမံကိန်းလုပ်ငန်းခွဲများ ဆောင်ရွက်ရာတွင် ထိုသို့သောအုပ်စုများ ပိုမိုပါဝင်လာ စေရန်နှင့် ထိုအုပ်စုအတွက်အခွင့်အလမ်းကောင်းများ ဖန်တီးပေးနိုင်ရန်အတွက် ရည်ရွယ်သုံးသပ်ခဲ့ ခြင်းဖြစ်ပါသည်။

အရင်းအမြစ်အသုံးချမှု ဖော်ထုတ်ခြင်းဇယား

ဟိုက်		ကျေးဇူးအရင်းအမြစ်အသုံးချမှုပြဇယား၊ မှတ်စု 18.12.2016	
စဉ်	အသုံးပြုသည့်အရင်းအမြစ်	အသုံးချသူ	ဆုံးဖြတ်သူ
၁။	ရေ	ကျေး + မ	ကျေး
၂။	ကျောက်၊ သဲ	ကျေး + မ	ကျေး
၃။	သစ်၊ ဝါး	ကျေး + မ	ကျေး
၄။	ဒါ ဆောက်အုန်း၊ (အိမ်၊ စာသင်ကျောင်း)	ကျေး + မ	ကျေး + မ
၅။	ဝဥ + ယို	ကျေး + မ	ကျေး + မ
၆။	မြေ	ကျေး + မ	မ + ကျေး
၇။	လက်သမား	ကျေး	ကျေး
၈။	ပုလဲ၊ ယှာ၊ စကော	ကျေး + မ	ကျေး
၉။	ယို	ကျေး + မ	ကျေး
၁၀။	ဆရာ၊ မ	ကျေး + မ	ကျေး + မ

ကော်မတီဝင်များရွေးချယ်ခြင်းနှင့် ကျေးရွာဖွံ့ဖြိုးရေး အစီအစဉ်ဆောင်ရွက်မှု
မှတ်တမ်းဓာတ်ပုံများ



ကျေးရွာအစည်းအဝေးနှင့် PRAToolsများအသုံးပြု၍ အချက်အလက်ကောက်ခံခြင်း



ကျေးရွာအစည်းအဝေးနှင့် PRAToolsများအသုံးပြု၍ အချက်အလက်ကောက်ခံခြင်း

ဟိုယာ ကျေးရွာ၏စီမံကိန်းအထောက်အကူပြု ကျေးရွာကော်မတီဝင်များစာရင်း

စဉ်	အမည်	ကျား/မ		ရာထူး/ တာဝန်
၁	ဦးအိညားရီ	ကျား		ကျေးရွာစီ/ထောက် ဥက္ကဋ္ဌ
၂	ဒေါ်ဝိတိုးရီယာ		မ	ကျေးရွာစီ/ထောက် ဥက္ကဋ္ဌ
၃	ဦးလွီးဇီ ဖားသက်	ကျား		စောင့်ကြည့်၊ ကြီးကြပ်ရေးဆပ်ကော်မတီ
၄	ဒေါ်စိစီးလျာ		မ	စောင့်ကြည့်၊ ကြီးကြပ်ရေးဆပ်ကော်မတီ
၅	ဦးကားလို ဖားကျာ	ကျား		ဝယ်ယူရေးဆပ်ကော်မတီ
၆	ဒေါ်နာတားလျာ		မ	ဝယ်ယူရေးဆပ်ကော်မတီ
၇	ဦးဘဲတို	ကျား		လည်ပတ်ရေးနှင့် ပြင်/ထိန်းဆပ်ကော်မတီ
၈	ဦးအာဘေးလယ်			လည်ပတ်ရေးနှင့် ပြင်/ထိန်းဆပ်ကော်မတီ
၉	ဦးရကောက်	ကျား		ဝေဖန်အကြံပြုတိုင်ကြားဖြေရှင်းရေးကော်မတီ
၁၀	ဒေါ်အားနာ		မ	ဝေဖန်အကြံပြုတိုင်ကြားဖြေရှင်းရေးကော်မတီ
၁၁	ဦးစတဲဖားနီ	ကျား		ကျေးရွာစေတနာ့ဝန်ထမ်း
၁၂	ဒေါ်ပလောညာ		မ	ကျေးရွာစေတနာ့ဝန်ထမ်း
၁၃	ဦးမာနွေးလယ်	ကျား		ကျေးရွာစာရင်းကိုင်
	ကော်မတီဝင်စုစုပေါင်း	၇	၆	၁၃ ဦး

ကျေးရွာအချက်အလက် (ပုံစံ-၁)

လူထုစာတိုပြုစီမံကိန်းစီမံကိန်းလက်ဥ
အပိုင်း-၃ ၂၉.၉.၂၀၁၅
ပုံစံ-၁ ကျေးရွာအခြေခံအချက်အလက်များ (Form PC 1)

လယ်ဥယျာန်ရွက်/ ကျေးရွာတစ်ရွာသို့ ပထမဆုံး မိတ်ဆက်ဧည့်သည်များရောက်သောအခါ လူထုစည်းရုံးရေးများသည် ကျေးရွာခေါင်းဆောင်များအားကျေးရွာအချက်အလက်များကိုပေတ္တာရပ်ခံ၍တောင်းခံရသည်။ ဤအချက်အလက်များကိုစီမံကိန်းမိတ်ဆက်အစည်းဝေးပတ်ဝင်မိတ်ဆက်ခံရမည့်စီမံကိန်းမိတ်ဆက်အစည်းဝေးတွင် လူထုစည်းရုံးရေးများသည် ဤအချက်အလက်များအားစစ်ဆေးပြီးမှန်ကန်အောင်ပြုလုပ်ရမည်။ ပြီးနောက်တွင် လူထုစည်းရုံးရေးမှူးမှ သတင်းအချက်အလက်ထံသို့ Tablets မှတစ်ဆင့်ဖြည့်သွင်းရမည်။			
ကျေးရွာအုပ်ချုပ်ရေးမှူးအမည် ဦး ဟိန်လှ-ပယ်(လုံခြုံ)	ကျေးရွာအုပ်ချုပ်ရေးမှူး၏အဖွဲ့အစည်း အဖွဲ့အစည်း	လူထုစည်းရုံးရေးမှူး၏အမည် ဒေါ် ရီနဲ့ နင်း	
ပြည်နယ်/တိုင်းဒေသကြီး ကယား	မြို့နယ် ဖရူဆို	ကျေးရွာအုပ်စု ဟိုဟာ	ကျေးရွာ ဟိုဟာ

က. လူဦးရေ			
လူမျိုးစု	အိမ်ထောင်စုအရေအတွက်	ကိုးကွယ်သည့်ဘာသာ	အိမ်ထောင်စုအရေအတွက်
လူမျိုးစု (၁)- ကယား	၁၀၅	ဘာသာ(၁)- ခရစ်ယာန် (B.C)	၁၀၅
လူမျိုးစု (၂)-----		ဘာသာ(၂)-----	
လူမျိုးစုရော-----		ဘာသာရော-----	

	အမျိုးသား(အရေအတွက်)	အမျိုးသမီး(အရေအတွက်)	အိမ်ခြေ
လူဦးရေ	၂၇၁	၂၇၉	၁၀၆
အိမ်ထောင်ဦးစီး	၈၂	၁၉	၁၀၆

(ခ) လက်လှမ်းမီအသုံးပြုနိုင်သည့်အဆောက်အအုံများ

အဆောက်အအုံအမျိုးအစား	အမှတ် ခြံမပါ	ကျန်းမာရေး	အမှတ် ခြံမပါ	ဘာသာရေးအဆောက်အအုံ	အမှတ် ခြံမပါ
အထက်တန်းကျောင်း	<input checked="" type="checkbox"/>	ဆေးရုံ	<input checked="" type="checkbox"/>	စေတီ	<input type="checkbox"/>
အလယ်တန်းကျောင်း	<input checked="" type="checkbox"/>	ကျန်းမာရေးဌာန	<input checked="" type="checkbox"/>	ဘုန်းကြီးကျောင်း	<input checked="" type="checkbox"/>
မူလတန်းကျောင်း	<input checked="" type="checkbox"/>	ကျန်းမာရေးဌာနခွဲ	<input type="checkbox"/>	ဟိန္ဒူဘုရားကျောင်း	<input type="checkbox"/>
မူကြိုကျောင်း	<input checked="" type="checkbox"/>	ဆေးပေးခန်း	<input type="checkbox"/>	ရေစိုက်ယာန်ကျောင်း	<input checked="" type="checkbox"/>
အခြား	<input checked="" type="checkbox"/>	အခြား	<input type="checkbox"/>	ဇလီ	<input type="checkbox"/>
				အခြား	<input type="checkbox"/>
မှတ်ချက် စီမံဦးစီး		မှတ်ချက်		မှတ်ချက်	



လူထုဝဟိုပြုစီမံကိန်းစီမံကိန်းလက်ဖွဲ့
အပိုင်း-၃ ၂၉.၉.၂၀၁၅

(က) ကျွမ်းကျင်သူများမှတ်တမ်း ၊ ကျေးရွာတွင်နေထိုင်သော သို့မဟုတ် တခြားရွာမှလာရောက်သောကျွမ်းကျင်သူများ

(၁) တာသင်ကျောင်း			(၂) ကျန်းမာရေး			(၃) လက်မှုပညာရှင်		
	ရွာတွင်နေထိုင်သူ	အခြားရွာမှလာသူ		ရွာတွင်နေထိုင်သူ	အခြားရွာမှလာသူ		ရွာတွင်နေထိုင်သူ	အခြားရွာမှလာသူ
မူလသန်းပြစာမေးပွဲ	<input type="checkbox"/>	<input checked="" type="checkbox"/>	ဆရာဝန်	<input type="checkbox"/>	<input checked="" type="checkbox"/>	လက်သမား	<input checked="" type="checkbox"/>	<input type="checkbox"/>
အထက်တန်းပြစာမေးပွဲ	<input type="checkbox"/>	<input checked="" type="checkbox"/>	လက်ထောက်ကျန်းမာရေးပျူ	<input type="checkbox"/>	<input checked="" type="checkbox"/>	ပန်းချီ	<input checked="" type="checkbox"/>	<input type="checkbox"/>
အလယ်တန်းပြစာမေးပွဲ	<input type="checkbox"/>	<input checked="" type="checkbox"/>	အမျိုးသမီးကျန်းမာရေးဆရာမ	<input checked="" type="checkbox"/>	<input type="checkbox"/>	လျှပ်စစ်ဆိုင်ရာ	<input checked="" type="checkbox"/>	<input type="checkbox"/>
မူကြိုစာမေးပွဲ	<input checked="" type="checkbox"/>	<input type="checkbox"/>	အရံသာဓက	<input type="checkbox"/>	<input checked="" type="checkbox"/>	ရေဓိုက်သွယ်သူ	<input checked="" type="checkbox"/>	<input type="checkbox"/>
အခြား	<input type="checkbox"/>	<input type="checkbox"/>	ပြည်သူ့ကျန်းမာရေးလုပ်သား (၁)/(၂)	<input checked="" type="checkbox"/>	<input type="checkbox"/>	ဝက်ပြင်စရာ	<input checked="" type="checkbox"/>	<input type="checkbox"/>
မှတ်စွက်			မှတ်စွက်			မှတ်စွက်		

(ဃ) ကျေးရွာသို့ ရောက်ရှိနိုင်သည့်လမ်းအခြေအနေ / ကျေးရွာတစ်ရွာသည် ၎င်း၏ကျေးရွာအုပ်စုနှင့် ဆက်သွယ်ထားသော လမ်းအခြေအနေ (အောက်ပါတို့ကိုမှည့်ပါ)

ကျောက်ကြမ်းလမ်း: ကတ္တရာလမ်း ကွန်ကရစ်လမ်း: မော်တော်ဆိုင်ကယ်လမ်း: အခြား: စေးရောင်
 ကျောက်ခင်းလမ်း: မြေသားလမ်း လူသွားလမ်း: မြေအောက်ရေဓာတ်လမ်း:

(င) ကျေးရွာဖွံ့ဖြိုးမှုစီမံချက်

- (၁) လူထုဝဟိုပြုစီမံကိန်းမစတင်မီ ဤကျေးရွာတွင်ကျေးရွာဖွံ့ဖြိုးမှု စီမံချက်ရှိခဲ့ပါသလား? ရှိပါသည် / မရှိပါ / မသိပါ
- (၂) ရှိခဲ့ပါလျှင် ဤစီမံချက်ကို မည်သည့် ခုနှစ်တွင်ပြင်ဆင်ခဲ့ပါသနည်း? နှစ် ၁၉၉၅- / မသိပါ
- (၃) ဤစီမံချက်ကို ခြုံငုံမှုအတည်ပြုခဲ့ပါသလား? ပြုခဲ့ပါသည် / မပြုခဲ့ပါ / မသိပါ

(စ) ဓနိအကွာအဝေး

- (၁) ဤကျေးရွာ၏ဝဟိုမှ၎င်းကျေးရွာအုပ်စုဝဟိုအထိ ဓနိမိုင်မည်မျှကွာဝေးသနည်း? မိုင် ----- / မသိပါ
- (၂) ဤကျေးရွာမှ ၎င်းကျေးရွာအုပ်စုဝဟိုအထိ သွားလာရာတွင်ကြာမြင့်သည့်အချိန်

ခြောက်သွေ့ရာသီတွင်ကြာချိန် ----- ဝတ်လာကျီ/မော်တော်ဆိုင်ကယ်/ခြေလှမ်း/လား/မော်တော်ဘုတ်/
အခြား -----

ခိုးရာသီတွင်ကြာချိန် ----- ဝတ်လာကျီ/မော်တော်ဆိုင်ကယ်/ခြေလှမ်း/လား/မော်တော်ဘုတ်/
အခြား -----

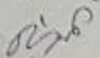
(ဆ) ပတ်ဝန်းကျင်ဆိုင်ရာသဘာဝဘေးအန္တရာယ် -


ဤကျေးရွာတွင်ကြေခြင်းကိုသို့ သဘာဝဘေးအန္တရာယ်ကျရောက်မှုခြင်းရှိပါသလား
 မရှိပါ ရှိပါသည် ရှိလျှင်ဖော်ပြပါ - နှစ် ၁၉၉၅- / မသိပါ (၁၉၈၆)

လူထုဗဟိုပြုစီမံကိန်းစီမံကိန်းလက်ဖွဲ့
အပိုင်း-၃ ၉.၉.၂၀၁၅

(၁) ကျေးရွာတွင် ဖွဲ့စည်းထားသော အဖွဲ့အစည်းများ
လူထုဗဟိုပြုစီမံကိန်းလက်ဖွဲ့ ဤကျေးရွာတွင် ကျေးရွာဖွံ့ဖြိုးရေးအတွက် အစိုးရ(သို့)ရွာသားများကိုယ်တိုင်(သို့) စီမံကိန်းတစ်ခုခုမှ
ဖွဲ့စည်းထားသည့် အဖွဲ့အစည်းများရှိပါသလား။

- (၁) _____ အဖွဲ့၊ မာကျေ၊ နောင်၊ မ...
- (၂) _____ ကျေးရွာအဖွဲ့ (၃) မာကျေ၊ ဖွံ့ဖြိုးရေးအဖွဲ့၊ မာကျေရွာ

ကျေးရွာမိမိတော်
အမည် ဒေါ်စော့လယ် (လဲ့ကို)
လက်မှတ်  ဇန်နဝါရီ ၁၅. ၂၀၁၅

လူထုစည်းရုံးရေးမှူး
အမည် ဒေါ်ရီရီလင်း
လက်မှတ်  ဇန်နဝါရီ ၁၅. ၂၀၁၅

လူမျိုးစုအလိုက်လူဦးရေစာရင်းခေတ်ပြင်ပါ
ဥပမာ။ ။ ကယားလူမျိုး = ကျား+ဒီး... + မ... = ဝမ်း၊ ၅၂၀ ဦး
လူမျိုးစု = ကျား... + မ... = ဝမ်း၊
မသန်စွမ်းဆောင်ရန်နှင့် လူဦးရေ

စီမံချက်စက်ဝန်းအချိန်ဇယား(ပုံစံ - ၂)



လူထုဗဟိုပြု စီမံကိန်း၊ စီမံကိန်းလက်စွဲ အပိုင်း - (၃) - ၂၉.၁၀.၂၀၁၆

ပုံစံ - ၀ - ၂ - စီမံကိန်းစက်ဝန်းအချိန်ဇယား (PC 2)

လမ်းညွှန်စုတ်၊ သက်ဆိုင်ရာလူထုစည်းရုံးရေးမှူး/လက်ထောက်နည်းဗညာနည်းဗညာမှူးများမှ စီမံကိန်းစက်ဝန်းအဆင့်တစ်ခုစီပြုစီစဉ်ပြီး ကျေးရွာနှင့် ကျေးရွာအုပ်စုအတွက် ဤပုံစံကို ပြည့်သွင်းရမည်။

စည်းရုံးရေးမှူး/ဝန်ထမ်း အမည် **ဒေါ် ဂျီစီ လင်း**

နေ့စွဲ **၁၈/၁၂/၂၀၁၆** စက်ဝန်းအားအမှတ်ခြစ်ပါ စက်ဝန်း(၁) စက်ဝန်း(၂) စက်ဝန်း(၃)
 စက်ဝန်း(၄)

ပြည်နယ်/တိုင်း **ကယား** မြို့နယ် **မေရူဒို** ကျေးရွာအုပ်စု **ဟိုယာ** ကျေးရွာ **ဟိုယာ**

စီမံကိန်းဆောင်ရွက်မှုအဆင့်များ	နေ့စွဲ		အစည်းအဝေးတွင်တက်ရောက်သူအရေအတွက်			
	စတင်သည့်နေ့	ပြီးဆုံးသည့်နေ့	အမျိုးသားအရေအတွက်	အမျိုးသမီးအရေအတွက်	အိမ်ထောင်စုအရေအတွက်	လူမျိုးစုတက်ရောက်သူအရေအတွက်နှင့် လူမျိုးစုအမည်
၁။ ကျေးရွာစီမံကိန်း မိတ်ဆက်အစည်းအဝေး	၁၈/၁၂/၂၀၁၆	၁၉/၁၂/၂၀၁၆	၂၆	၃၀	၅၆	၅၆ ကယား
၂။ ကျေးရွာဖွံ့ဖြိုးရေး စီမံချက်ရေးဆွဲခြင်းအစည်းအဝေး	၂၉/၁၂/၂၀၁၆	၂၉/၁၂/၂၀၁၆	၂၆	၃၀	၅၆	၅၆ ကယား
၃။ ကျေးရွာအုပ်စု လုပ်ငန်းဆုံးဖြတ်ချက်ချသည့်အစည်းအဝေး	၆/၁/၂၀၁၇	၆/၁/၂၀၁၇	၃	၃	၆	၃၃ ကယား
၄။ မြို့နယ်အဆင့် စီမံကိန်းရေးဆွဲရေးနှင့် အကောင်အထည်ဖော်ရေးကော်မတီ၏ စီမံကိန်း သုံးသပ်မှုအစည်းအဝေး			မလို	မလို	မလို	မလို
၅။ မြို့နယ် စီမံကိန်းရေးဆွဲရေးနှင့် အကောင်အထည်ဖော်ရေး ကော်မတီ၏ဆုံးဖြတ်မှုကို ရွာသို့ အသိပေးအကြောင်းကြားသည့် အစည်းအဝေး						

ကျေးရွာဖွံ့ဖြိုးရေးဦးစားပေးအစီအစဉ် (ပုံစံ-၃)



လူထုဗဟိုပြု စီမံကိန်း၊ စီမံကိန်းလက်ခွဲ အပိုင်း - (၃) - ၂၉.၁၀.၂၀၁၆

ပုံစံ - ၈ - ၃ ကျေးရွာဖွံ့ဖြိုးရေး ဦးစားပေးအစီအစဉ် (Form PC 3)

လမ်းညွှန်ချက်၊ အဆင့်(၃) ကျေးရွာမျှော်မှန်းချက်အစဉ်အပေး ပြီးဆုံးသောအခါ ကျေးရွာစီမံကိန်း အထောက်အကူပြု ကော်မတီသည် လူထုစည်းရုံးရေးမှူးအကူအညီဖြင့် ဤပုံစံကိုပြည့်စုံအောင် မြည့်သွင်းရမည်။

လူထုစည်းရုံးရေးမှူး/ဝန်ထမ်း အမည် **ဒေါ် ငွေ့ လင်း**

နေ့စွဲ **၁၈.၁၂.၂၀၁၆** စက်ဝန်းအား အမှတ်ခြစ်ပါ (✓) စက်ဝန်း(၀) စက်ဝန်း(၂) စက်ဝန်း(၃) စက်ဝန်း(၄)

ပြည်နယ်/တိုင်း **ကယား** မြို့နယ် **ဖရူဆို** ကျေးရွာအုပ်စု **ဟိုယာ** ကျေးရွာ **ဟိုယာ**

က။ အစက်အစဲအတားအဆီးများအားဆွေးနွေးခြင်း - ယခုလက်ရှိအခြေအနေတွင် ဤကျေးရွာဖွံ့ဖြိုးတိုးတက်ရေးအတွက် အဓိက အခက်အခဲအတားအဆီးများသည် မည်သည်များဖြစ်ပါသနည်း။ (အမျိုးသား/သမီး အနည်းဆုံးအခက်အခဲ ၅ ခုစီဖော်ပြပါ)

အမျိုးသား အဖွဲ့မှ တင်ပြသောအခက်အခဲအတားအဆီးများ	အမျိုးသမီး အဖွဲ့မှ တင်ပြသောအခက်အခဲအတားအဆီးများ
၁ မြေဇာယာခြင်း နှင့် ဆရာမများ	၁ လူမှုရေးဆိုင်ရာ အခက်အခဲများ
၂ ရေအခက်အခဲများ ဖြစ်ပေါ်ခြင်း	၂ အိမ်ထောင်ရေးအခက်အခဲများ
၃ ရွာထဲမှ လမ်းမီးများ မရှိခြင်း	၃ အကျန်းအဝမ်းများ ဖြစ်ပေါ်နေခြင်း
၄	၄ အကျန်းအဝမ်းများ ဖြစ်ပေါ်နေခြင်း
၅	၅

ခ။ မျှော်မှန်းခြင်း - နောင်လာမည့် (၅) နှစ် အတွင်း ကျေးရွာဖွံ့ဖြိုးရေး မျှော်မှန်းလျာထားချက်များအား တင်ပြပါ။

အမျိုးသားအဖွဲ့မှ တင်ပြသောမျှော်မှန်းချက်များ	အမျိုးသမီးအဖွဲ့မှ တင်ပြသောမျှော်မှန်းချက်များ
၁ ရေအခက်အခဲများ ဖြေရှင်းပေးခြင်း	၁ မြေဇာယာခြင်း အခက်အခဲများ
၂ မြေဇာယာခြင်း ဖြေရှင်းပေးခြင်း	၂ အကျန်းအဝမ်းများ ဖြစ်ပေါ်နေခြင်း
၃ ရွာထဲမှ လမ်းမီးများ မရှိခြင်း	၃ အကျန်းအဝမ်းများ ဖြစ်ပေါ်နေခြင်း
၄	၄
၅	၅

ဂ။ လူထုစီမံကိန်း၏ လ(၄)၊ (၃) နှစ်အတွက် အကျိုးဝင်သော ဦးစားပေး ဖွံ့ဖြိုးတိုးတက်မှု လုပ်ငန်း အစီအစဉ်များအားဖော်ပြပါ။

အဆင့်	ကျေးရွာအတွက် ဦးစားပေး ဖွံ့ဖြိုးတိုးတက်မှု လုပ်ငန်းစဉ်များ	အဆိုပြုသူ (အမျိုးသားများ/ အမျိုးသမီးများ/အမျိုးသား+ အမျိုးသမီး)	ခန့်မှန်းကုန်ကျ ဝင်ရံ	အကျိုးခံစားခွင့်ရှိသူ ခန့်မှန်းခြေ အရေအတွက်
၁	မြေဇာယာခြင်း	အမျိုးသား / အမျိုးသမီး	၃၀ သိန်း	၂၂၀
၂	ရေအခက်အခဲများ	အမျိုးသား / အမျိုးသမီး	၄၀ သိန်း	"
၃	လမ်းမီးများ မရှိခြင်း	အမျိုးသား / အမျိုးသမီး	၆၀ သိန်း	"
၄	ရွာထဲမှ လမ်းမီးများ	အမျိုးသား / အမျိုးသမီး	၅၀ သိန်း	"
၅				



လူထုပဟိုပြု စီမံကိန်း၊ စီမံကိန်းလက်ခွဲ အပိုင်း - (၃) - ၂၉.၀၀.၂၀၁၆

၀၀။ လူထုစီမံကိန်း၏ လာမည့် (၄)နှစ်အတွက်အတွင်းပင်မသား ဦးစားပေး ဖွံ့ဖြိုးတိုးတက်မှု လုပ်ငန်း အစီအစဉ်များအားဖော်ပြပါ။

အဆင့်	စတုရန်းအတွက် ဦးစားပေး ဖွံ့ဖြိုးတိုးတက်မှု လုပ်ငန်းစဉ်များ	အဆိုပြုသူ (အမျိုးသားများ/ အမျိုးသမီးများ/ အမျိုးသား + အမျိုးသမီး)	အခန်းကဏ္ဍ
၀	ကျေးရွာ၊ လူထုစီမံကိန်း	ကျေးရွာ / ကျေးရွာ	ဗဟို-ကျေး မူဝါဒ-ကျေး
၂	မိမိ-လူထု	ကျေးရွာစီမံ/ ကျေးရွာ	
၃			
၄			
၅			
၆			
၇			
၈			
၉			
၀၀			
၀၁			
၀၂			

ဥက္ကဋ္ဌ ၊ စတုရန်းစီမံကိန်းအထောက်အကူပြုမူကော်မတီမှ အတည်ပြုသည်။

အမည် စန် ပီရီ-မောင် လက်မှတ် [Signature] ၀၄.၀၅.၁၆

ကျေးရွာအုပ်စုစီမံကိန်းလုပ်ငန်းခွဲရွေးချယ်ခြင်း (ပုံစံ-၄)

လူထုတိုက်ပြု စီမံကိန်း၊ စီမံကိန်းလက်ဖွဲ့ အပိုင်း - (၃) - ၂၉.၁၀.၂၀၁၆

ပုံစံ - ၈ - ၄ ကျေးရွာအုပ်စုစီမံကိန်းလုပ်ငန်းခွဲရွေးချယ်ခြင်းပုံစံ (Form PC 4)

လမ်းညွှန်ခြင်း၊ စီမံကိန်းလုပ်ငန်းခွဲရွေးချယ်ခြင်းအစဉ်အလျှောက်တွင် ကျေးရွာအုပ်စု CF/TF တို့၏ အရာအညီအမျှ ကျေးရွာလီထောက်ကော်မတီမှ လက်မှတ်ရေးထိုးပြီး အဆိုပါပုံစံအား ဖြည့်စွက်ပေးရမည်။ ဤပုံစံအား ဖြည့်စွက်ပြီးနောက် ကျေးရွာအုပ်စုမှ ဖြိုထုတ်ရေးစီမံခန့်ခွဲရေး TPIC သို့ ပေးပို့ရန်အတွက် နောက်ဆက်တွဲအဖြစ် ထားရှိရမည်။ CF မှ ကျေးရွာအုပ်စုရွေးချယ်စီမံကိန်းလုပ်ငန်းခွဲခန့်ခွဲရာ အရက်အလက်မှတ် MIS သို့ ထည့်သွင်းရမည်။ (ယခုစီမံကိန်းလုပ်ငန်းခွဲ မလုပ်ကိုင်သော ကျေးရွာများ မပါဝင်ပါ။)

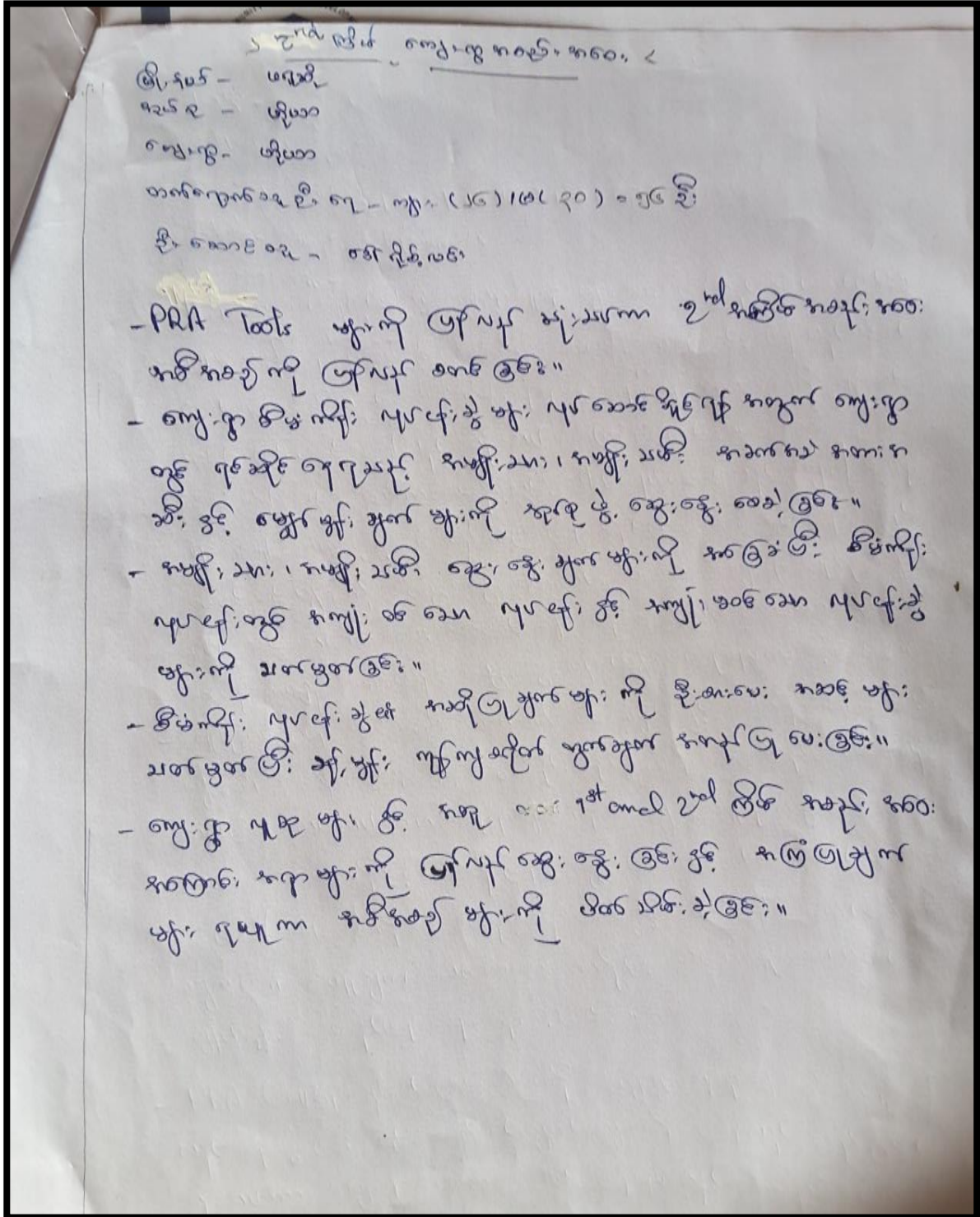
ကျေးရွာအုပ်စုရွေးချယ်ရေးအဖွဲ့ဝင်အမည် ၆၆၆ ၆၆၆ ၆၆၆

မှန်း ၆၂၁၂၀၁၇	တက်ဝန်းအားအပတ်ခြစ်ပေးပါ (✓) ငဝက်ဝန်း(၁) ဟိတ်ဝန်း(၂) ငဝက်ဝန်း(၃) ငဝက်ဝန်း(၄)
ဖြည့်နယ်/တိုင်း ကယား	မြို့နယ် ဟရခီ
	ကျေးရွာအုပ်စု ဟိုယာ

ကျေးရွာအမည်	ဆောင်ရွက်မည့် လုပ်ငန်းများ	အတိုင်အတာ	မိန့်နံး တိုက်စိုက် အကျိုးခံစားခွင့် နည်းများ	အဆိုပြုထပ်ပြန်မှု	ခန့်မှန်းကုန်ကျစိတ်			
					စီမံကိန်း ထည့်ဝင်မှု	ကျေးရွာ ထည့်ဝင်မှု	အခြားထည့်ဝင်မှု (စေပြုငွေ) ထည့်ဝင်ငွေ အမည်အဖွဲ့	စုစုပေါင်း
ဟိုယာ	၃၆.၈၈၀၆	၆၀'၅၀'၆၅	၅၀၈ ဦး	<input type="checkbox"/> ကုန်း <input type="checkbox"/> မ <input checked="" type="checkbox"/> မကုန်း+မ	၇,၀၀၀,၀၀၀	-	-	၇,၀၀၀,၀၀၀
ဟိုယာ	၄၂၆၆ကျေးစု	၃၀'၆၀'၆၆	၅၁၀ ဦး	<input type="checkbox"/> ကုန်း <input type="checkbox"/> မ <input checked="" type="checkbox"/> မကုန်း+မ	၇,၀၀၀,၀၀၀	-	-	၇,၀၀၀,၀၀၀
ဒိုရာတောက်	၄၂၆၆ကျေးစု	၃၀'၆၆'၆၀	၁၁၉ ဦး	<input type="checkbox"/> ကုန်း <input type="checkbox"/> မ <input checked="" type="checkbox"/> မကုန်း+မ	၅,၄၀၀,၀၀၀	-	-	၅,၄၀၀,၀၀၀
ဒိုမိုမို	၄၂၆၆ကျေးစု	၃၀'၆၆'၆၆	၁၂၉ ဦး	<input type="checkbox"/> ကုန်း <input type="checkbox"/> မ <input checked="" type="checkbox"/> မကုန်း+မ	၇,၀၀၀,၀၀၀	-	-	၇,၀၀၀,၀၀၀
				<input type="checkbox"/> ကုန်း <input type="checkbox"/> မ <input checked="" type="checkbox"/> မကုန်း+မ				

စုစုပေါင်း ကျေးရွာအုပ်စု စီမံကော်မတီ ဥက္ကဋ္ဌ အမည် ဦးပေါ်လူ လက်မှတ် ရက်စွဲ ၆၂၁၂၀၁၇

ဟိုယာ ကျေးရွာအစည်းအဝေးမှတ်တမ်းများ



ကဏ္ဍအလိုက်ဦးစားပေးဖွံ့ဖြိုးရေးလုပ်ငန်းစဉ်များ

ဟိုယာ

နောက်ဆက်တွဲ(၄) ခြားနားသောအပိုင်းများအတွက် ဦးစားပေးဖွံ့ဖြိုးရေးလုပ်ငန်းစဉ် အနှစ်ချုပ်

မူရင်းသည်အား VPSC တွင်ထားရှိရပါမည်။အခြားဌာနများနှင့် ညှိနှိုင်းရန်အတွက် မိတ္တူအား TPIC သို့ပို့ရပါမည်။MIS data အနေဖြင့် သွင်းရန် မလိုအပ်ပါ။

	အဆင့်	လုပ်ငန်း	မည်သူဦးစားပေးလဲ	ကျေးဇူးပြုတာဝန်ခံသူ (သို့) အုပ်စု	ပြင်ပမှမည်သူ ထောက်ပံ့ မလဲ
အခြေခံအောက်အင်္ဂါ	၀	မူလအခြေခံ	<input checked="" type="checkbox"/> မ <input checked="" type="checkbox"/> ကျား		
	၂	စီစဉ်ရေးဆွဲ	<input checked="" type="checkbox"/> မ <input checked="" type="checkbox"/> ကျား		
	၃	အခြေခံအောက်အင်္ဂါ	<input type="checkbox"/> မ <input type="checkbox"/> ကျား		
	၄		<input type="checkbox"/> မ <input type="checkbox"/> ကျား		
	၅		<input type="checkbox"/> မ <input type="checkbox"/> ကျား		
အသက်မွေးဝမ်းကျောင်းပုံစံ/ပုံစံအခြေခံ	၀		<input type="checkbox"/> မ <input type="checkbox"/> ကျား		
	၂		<input type="checkbox"/> မ <input type="checkbox"/> ကျား		
	၃		<input type="checkbox"/> မ <input type="checkbox"/> ကျား		
	၄		<input type="checkbox"/> မ <input type="checkbox"/> ကျား		
	၅		<input type="checkbox"/> မ <input type="checkbox"/> ကျား		
ကျွမ်းကျင်မှုနှင့် အားပေးမှု	၀		<input type="checkbox"/> မ <input type="checkbox"/> ကျား		
	၂		<input type="checkbox"/> မ <input type="checkbox"/> ကျား		
	၃		<input type="checkbox"/> မ <input type="checkbox"/> ကျား		
	၄		<input type="checkbox"/> မ <input type="checkbox"/> ကျား		
	၅		<input type="checkbox"/> မ <input type="checkbox"/> ကျား		
ပညာရေး	၀	အခြေခံအောက်အင်္ဂါ	<input checked="" type="checkbox"/> မ <input checked="" type="checkbox"/> ကျား		
	၂		<input type="checkbox"/> မ <input type="checkbox"/> ကျား		
	၃		<input type="checkbox"/> မ <input type="checkbox"/> ကျား		

အခြား	၄		<input type="checkbox"/> မ		
			<input type="checkbox"/> ကျား		
	၅		<input type="checkbox"/> မ		
			<input type="checkbox"/> ကျား		
	၁	ဗွတ်တွင်း နတ်မိ	<input checked="" type="checkbox"/> မ		
			<input checked="" type="checkbox"/> ကျား		
	၂		<input type="checkbox"/> မ		
			<input type="checkbox"/> ကျား		
	၃		<input type="checkbox"/> မ		
			<input type="checkbox"/> ကျား		
၄		<input type="checkbox"/> မ			
		<input type="checkbox"/> ကျား			
၅		<input type="checkbox"/> မ			
		<input type="checkbox"/> ကျား			